

08/04/2024 17:08:12 PM

Acuse de solicitud de información pública

Datos de la PNT

Número de folio: 070134924000026

Datos de la solicitud

Nombre del solicitante

ENRIQUE ALBERTO VÁZQUEZ CONSTANTINO

Buen día, agradeceré su amable respuesta a la solicitud siguiente para recibir informes o documentación del año 2021, 2022, 2023 y 2024 (de enero a marzo del 2024):

1. Organigrama del H. Ayuntamiento.
2. Proporcionamos el plan de desarrollo urbano municipal vigente.
3. En su caso, quiénes realizaron el plan de desarrollo urbano municipal y el monto erogado por la realización del más reciente plan de desarrollo urbano municipal.
4. Proporcionamos información sobre ubicación, extensión territorial, características físicas y planes para la conservación de reservas territoriales en su territorio.
5. Proporcionamos información sobre ubicación, extensión territorial, características físicas y planes para la conservación de zonas de reservas ecológicas y los programas de ordenamiento en esta materia.
6. Proporcionamos información sobre las acciones que mitiguen el cambio climático y que fomenten el desarrollo sostenible en su Municipio.
7. Informe sobre el suministro de agua potable o entubada a su población (número de tomas domiciliarias, litros por segundo suministrado diario) así también sobre las plantas de tratamiento de aguas residuales que cuenta el H. Ayuntamiento e indicamos si están en operación (en su caso, indicamos localidad en que se ubican las plantas de tratamiento y cuántos litros por segundo diarios tratan en dichas plantas y el monto mensual del pago de energía eléctrica por el funcionamiento de las plantas de tratamiento de aguas residuales). SOLICITUD ESPECIAL QUE EN CASO QUE EXISTA UN ORGANISMO PÚBLICO MUNICIPAL ESPECIAL PARA ATENDER EL TEMA DEL AGUA, CANALIZAR ESTE REQUIRIMIENTO DE INFORMACIÓN A DICHO ORGANISMO PARA INTEGRARLA EN LA RESPUESTA QUE NOS ENVIEN. MIL GRACIAS.
8. Informe sobre el número de luminarios de alumbrado público, qué tipo de luminario tienen (vapor de mercurio, vapor de sodio, led, entre otros), el consumo de energía eléctrica por alumbrado público en (kW y el monto erogado en pesos mexicanos).
9. Informe sobre los protocolos para la recolección, administración, separación y disposición final de residuos sólidos, cantidad de vehículos que cuentan para la recolección, toneladas de residuos sólidos recolectados de manera mensual e indicamos la ubicación, condiciones y extensión territorial de los tiraderos públicos, rellenos sanitarios y otros espacios utilizados para este fin.
10. Informe sobre los mercados públicos y centrales de abastos ubicados en su municipio, indicándonos extensión territorial, número de locatarios y la ubicación de ellos.
11. Informe sobre los rastros municipales, información sobre ubicación, extensión territorial, características físicas y cantidad de animales sacrificados por día. Indicar si cuenta con cuarto frío, incineradores, sierras de tórax y de canal, plantas de tratamiento de aguas residuales NOM-002-ECOL-1996.
12. Plan Municipal de Desarrollo 2021-2024.

Descripción de la solicitud

Electrónico a través del sistema de solicitudes de acceso a la información de la PNT

Modalidad de entrega

Sujeto obligado

Ayuntamiento de Suchiate

Representante legal

Documentación anexa

Fecha de presentación

08/04/2024

Fecha de Inicio de trámite

De conformidad en lo dispuesto por el artículo 152 de la Ley de Transparencia y Acceso a la Información Pública del Estado de Chiapas, su solicitud de acceso a información pública será atendida a partir del día 08/04/2024. La respuesta le deberá ser notificada en el menor tiempo posible, que no podrá ser mayor de veinte días hábiles, contados a partir del día hábil siguiente a la recepción de la solicitud. Además, se precisará en su

08/04/2024 17:08:12 PM

Acuse de solicitud de información pública

Fecha de Inicio de trámite

caso el costo y la modalidad en que será entregada la información, atendiendo en la mayor medida de lo posible a la solicitud del interesado.

De mediar o existir circunstancias que hagan difícil localizar, recabar o reunir la información solicitada en el citado término, el plazo de respuesta se podrá prorrogar o ampliar, excepcionalmente, por un único periodo de hasta diez días hábiles más, siempre y cuando existan razones fundadas y motivadas, las cuales deberán ser aprobadas por el Comité de Transparencia mediante la emisión de una resolución que deberá notificarse al solicitante a través de la Unidad de Transparencia, antes de su vencimiento.

Observaciones

Las notificaciones y resoluciones se le comunicarán vía la Plataforma Nacional, ya que fue el medio por el cual usted realizó la solicitud de información; para darle seguimiento, debe consultar la Plataforma Nacional.

Si usted recibe una notificación de que se requieren más datos para atender su solicitud de información deberá responder en un máximo de 10 días hábiles a partir de que reciba la notificación, en caso de no hacerlo su solicitud se tendrá como no presentada, en caso de requerimientos parciales no desahogados, se tendrá por presentada la solicitud por lo que respecta a los contenidos de información que no formaron parte del requerimiento

Tablas Plazos

Respuesta de solicitudes	20 días hábiles	08/05/2024
Notificación en caso que se requiera más información	5 días hábiles	15/04/2024
Notificación de ampliación de plazo	20 días hábiles	08/05/2024

Si la información solicitada no es de la competencia del Sujeto Obligado al que dirigió su solicitud de información, se le hará de su conocimiento dentro de los tres días hábiles posteriores a la recepción de esta y, en caso de poderlo determinar, le señalaran el o los Sujetos Obligados competentes.

Si el sujeto obligado al que dirigió su solicitud es competente para atender parcialmente la solicitud de acceso a la información pública, le deberán dar respuesta en relación de dicha parte. Lo anterior con fundamento en el artículo 154 de la Ley de Transparencia y Acceso a la Información Pública del Estado de Chiapas.

Si la información que solicita ya está disponible al público en medios impresos, tales como libros, compendios o trípticos; en registros públicos; en las páginas o sitios oficiales de los Sujetos Obligados en internet; en el propio Portal de Transparencia o en la Plataforma Nacional por obligaciones de transparencia o en cualquier otro medio, esta deberá ser notificada en un plazo no mayor a cinco días hábiles posteriores a la recepción de esta.

Lo anterior con fundamento en el artículo 155 de la Ley de Transparencia y Acceso a la Información Pública del Estado de Chiapas.

Puede consultar el Título Octavo, Procedimiento de Acceso a la Información Pública; Capítulo I, Del Procedimiento de Acceso a la Información y Capítulo II, De los costos de reproducción y gastos de envío de la información solicitada; establecidos en la Ley de Transparencia y Acceso a la Información Pública del Estado de Chiapas.

Puede interponer su recurso de revisión de primera instancia en contra de la respuesta proporcionada por el sujeto obligado, la falta de respuesta de este o cualquier otro procedimiento previsto en el artículo 173 de la LTAIPCH, mismo que deberá interponer dentro de los 15 días hábiles siguientes a la fecha de la notificación de la respuesta o del vencimiento del plazo de esta, a través de la Plataforma Nacional de Transparencia. Lo anterior con fundamento en el artículo 172 de la Ley de Transparencia y Acceso a la Información Pública del Estado de Chiapas.

El Instituto de Transparencia, Acceso a la Información Pública y Protección de Datos Personales del Estado de Chiapas deberá resolver su recurso de revisión en un plazo que no podrá exceder de 40 días hábiles, contados a partir de la admisión de este, plazo que podrá ampliarse por una sola vez y hasta por un periodo de 20 días hábiles más. Lo anterior con fundamento en el artículo 176 de la Ley de Transparencia y Acceso a la Información Pública del Estado de Chiapas.

El Instituto resolverá el recurso de revisión conforme establecido en el artículo 179 de la Ley de Transparencia y Acceso a la Información Pública del Estado de Chiapas.

08/04/2024 17:08:12 PM

Acuse de solicitud de información pública

Puede impugnar las resoluciones del ITAIPCH ante el INAI, interponiendo el recurso de inconformidad en los plazos y términos previstos en la Ley General de Transparencia y Acceso a la Información Pública o ante el Poder Judicial de la Federación, mediante el juicio de amparo, de conformidad con la normatividad aplicable en la materia. Lo anterior con fundamento en el artículo 185 de la Ley de Transparencia y Acceso a la Información Pública del Estado de Chiapas.

Puede consultar el Título Noveno, Sistema de Medios de impugnación; Capítulo I Recurso de Revisión, II Del cumplimiento de las resoluciones del Instituto; establecidos en la Ley de Transparencia y Acceso a la Información Pública del Estado de Chiapas.

Para cualquier duda puede comunicarse al Instituto de Transparencia, Acceso a la Información Pública y Protección de Datos Personales del Estado de Chiapas, con domicilio en: 12 Avenida Poniente Norte Número 1104 Colonia el Mirador Tuxtla Gutiérrez, Chiapas. Código Postal 29030 Tel: (961) 61 1 23 46.

Coordinación de la Unidad de Transparencia Municipal de Suchiate.

Nº de oficio:

UTAIYPDPMS/01/2024.

Asunto:

SOLICITUD DE ACCESO A LA INFORMACIÓN.

Suchiate, Chiapas a:

17 DE ABRIL DEL 2024

Ing. Álvaro De La Torre Cifuentes
Director De Planeación
PRESENTE

Sirva la presente para enviarle un cordial saludo y así mismo, con fundamento en los artículos 1, 2, 3, 4, 5, 47, 49, 50, 56, 57, 59, 61, 68, 69, 70, 96, 97, 98, 99, 101, 105, 106, 111, 125, 128, 135, 136, 137, 138, 139, 140, 141, 143, 152, 161, 162, 176, 178, 179, 180, 183 de la ley de transparencia y acceso a la información pública del estado de Chiapas; artículos 1, 2, 34, 43, 49 fracción II de la ley general de responsabilidades administrativas del estado de Chiapas; y artículos 1, 3, 3 bis, 4 fracciones I y III, 5, 34 fracciones I, V, VI y XIX, 38, 39 fracciones I, II, III, VII, XII y XIII, 40 fracciones I, VI, VIII, IX y X del reglamento de transparencia y derecho a la información pública para el municipio de Suchiate, Chiapas y en atención a la solicitud de plataforma nacional de transparencia Chiapas, con número de folio : 070134924000026, realizada por la C. ENRIQUE ALBERTO VÁZQUEZ CONSTANTINO, con fecha 08/04/2024 17:08:12 PM, mediante la plataforma nacional de transparencia Chiapas, en que solicita la siguiente información:

Buen día, agradeceré su amable respuesta a la solicitud siguiente para recibir informes o documentación del año 2021, 2022, 2023 y 2024 (de enero a marzo del 2024): 1. Organigrama del H. Ayuntamiento. 2. Proporcionarnos el plan de desarrollo urbano municipal vigente. 3. En su caso, quiénes realizaron el plan de desarrollo urbano municipal y el monto erogado por la realización del más reciente plan de desarrollo urbano municipal. 4. Proporcionarnos información sobre ubicación, extensión territorial, características físicas y planes para la conservación de reservas territoriales en su territorio. 5. Proporcionarnos información sobre ubicación, extensión territorial, características físicas y planes para la conservación de zonas de reservas ecológicas y los programas de ordenamiento en esta materia. 6. Proporcionarnos información sobre las acciones que mitiguen el cambio climático y que fomenten el desarrollo sostenible en su Municipio. 7. Informe sobre el suministro de agua potable o entubada a su población (número de tomas domiciliarias, litros por segundo suministrado diario) así también sobre las plantas de tratamiento de aguas residuales que cuenta el H. Ayuntamiento e indicarnos si están en operación (en su caso, indicarnos localidad en que se ubican las plantas de tratamiento y cuántos litros por segundo diarios tratan en dichas plantas y el monto mensual del pago de energía eléctrica por el funcionamiento de las plantas de tratamiento de aguas residuales). SOLICITUD ESPECIAL QUE EN CASO QUE EXISTA UN ORGANISMO PÚBLICO MUNICIPAL ESPECIAL PARA ATENDER EL TEMA DEL AGUA, CANALIZAR ESTE REQUIRIMIENTO DE INFORMACIÓN A DICHO ORGANISMO PARA INTEGRARLA EN LA RESPUESTA QUE NOS ENVÍEN. MIL GRACIAS. 8. Informe sobre el número de luminarios de alumbrado público, qué tipo de luminario tienen (vapor de mercurio, vapor de sodio, led, entre otros), el consumo de energía eléctrica por alumbrado público en (kW y el monto erogado en pesos mexicanos). 9. Informe

RECIBI
19/04/2024 11:26 AM
PLANEACION
LIC. MAYRO O. FERNANDEZ

Coordinación de la Unidad de Transparencia Municipal de Suchiate.

sobre los protocolos para la recolección, administración, separación y disposición final de residuos sólidos, cantidad de vehículos que cuentan para la recolección, toneladas de residuos sólidos recolectadas de manera mensual e indicarnos la ubicación, condiciones y extensión territorial de los tiraderos públicos, rellenos sanitarios y otros espacios utilizados para este fin. 10. Informe sobre los mercados públicos y centrales de abastos ubicados en su municipio, indicándonos extensión territorial, número de locatarios y la ubicación de ellos. 11. Informe sobre los rastros municipales, información sobre ubicación, extensión territorial, características físicas y cantidad de animales sacrificados por día. Indicar si cuenta con cuarto frío, incineradores, sierras de tórax y de canal, plantas de tratamiento de aguas residuales NOM-002-ECOL1996. 12. Plan Municipal de Desarrollo 2021-2024.

Al respecto, se formula el presente requerimiento para que, dentro del término de tres días hábiles se sirva otorgar cumplimiento a la solicitud de información planteada, concretándose únicamente a dar contestación a la información que sea de su competencia. anexo solicitud en mención.

Sin otro particular, le reitero la seguridad de mi más alta consideración.



Atentamente
Lic. Sergio Salinas Aguilar
Coordinador de Transparencia Municipal

Cd. Hidalgo, Chiapas a 26 de junio del 2024

C. ENRIQUE ALBERTO VAZQUEZ CONSTANTINO

Respuesta a solicitud de información pública para la Plataforma Nacional de Transparencia (PNT) folio: 070134924000026

Informe 2021-2024

Anexo en PDF los puntos
1.0, 2.0, 3.0, 12.0

4.0 Ubicación, extensión territorial, características físicas y planes para la conservación de reservas territoriales en su territorio.

El Municipio de Suchiate se localiza en el sureste de México en el estado de Chiapas y limita al norte con Frontera Hidalgo, al sur con el Océano Pacífico, al este con la República de Guatemala y al oeste con Tapachula. La cabecera municipal es Ciudad Hidalgo, la cual se encuentra en las coordenadas 14°40'40.895" de latitud norte y 92°09'04.184" de longitud oeste y se ubica a una altitud promedio de 20 metros sobre el nivel medio del mar. Cuenta con una superficie territorial de 236.7 km² que ocupa el 0.32% del territorio del estado.

Características y uso del suelo

En el municipio la configuración de uso de suelo y vegetación, corresponde a un aprovechamiento de la superficie del territorio del municipio de la siguiente manera: agricultura de riego con el 41.33%; pastizal cultivado con el 24.49%; agricultura de temporal con el 19.95%; zona urbana con el 1.43%; asentamientos humanos con el 0.47% y cuerpo de agua con el 0.1%; así como una zona de mangles que ocupa el 12.11% de la superficie municipal.

Clima

Los Climas existentes en el municipio son: cálido subhúmedo con lluvias de verano, humedad media (85.33%), cálido subhúmedo con lluvias de verano y más húmedo (13.85%).

En los meses de mayo a octubre, las temperaturas mínimas promedio se distribuyen porcentualmente de la siguiente manera: de 21 a 22.5 °C (98.64%); sin embargo, las temperaturas máximas en este periodo promedian entre de 33 y 34.50 °C (98.64%).

Durante los meses de noviembre a abril, las temperaturas mínimas promedio se distribuyen porcentualmente de la siguiente manera: de 18 a 19.5 °C (98.64%). Mientras que las máximas promedio en este mismo periodo son: más de 33 °C (98.64%). Con respecto a la precipitación pluvial, en los meses de mayo a octubre, la precipitación media es: de 1200 a 1400 mm (86.25%) y de 1400 a 1700 mm (12.39%). En contraparte, durante los meses de noviembre a abril, la precipitación media es: de 75 a 100 mm (74.76%), de 100 a 125 mm (12.85%), de 125 a 150mm (8.96%) y de 150 a 200 mm (2.06%).

Vegetación.

La vegetación del municipio corresponde al tipo de selva mediana la cual, está compuesta de una gran variedad de especies de las cuales destacan las siguientes: coyol, cuchunuc, guanacastle, guapinol, morro, mulato y quebracho. Mangle, humedales costeros.

Estrategia.

Reforestar la margen del rio Suchiate.

Disminuir el deterioro ambiental del agua, suelo y aire en el municipio.

Estrategia 1: Disminuir la contaminación a través del tratamiento adecuado de los residuos sólidos. Estrategia 2: Disminuir la contaminación de la Subcuenca Río Suchiate.

Estrategia 3: Recuperación de áreas de bosques y preservación de especies locales.

Estrategia 4: Disminuir la contaminación por emisión de gases de efecto invernadero.

Estrategia 5: Promover la educación y cultura ambiental para lograr el desarrollo sustentable del Municipio.

Desde el 1ro. de octubre del 2021 a la fecha se les da mantenimiento de barrer; limpiar maleza y poda de árboles de 4KM de ciclovía diario.

Beneficiando a más de 3000 personas entre ellos tricicleros, trailereros, alumnos y deportistas

Se realizaron 8 recorridos de poda de árboles en 20 escuelas, 5 parques de la ciudad y 4 parques ejidales. (libertad, miguel alemán, colonia nueva y rayón)

Generando 3 toneladas de basura orgánica diariamente; 720 toneladas al año.

Mantenimiento de Chapeo y limpia de dos campos de fut-bol con tres desbrozadoras 5 veces al año.

Vigilamos y supervisamos la poda de árboles en los camellones, jardines, glorietas, banquetas municipales, y espacios deportivos, educativos, así como el mantenimiento, de los jardines ubicados en los espacios municipales, en coordinación con las Áreas Municipales competentes.

Atendimos, en caso procedente, las solicitudes de 120 podas o derribo de árboles que presento la ciudadanía de manera particular.

5.0 Ubicación, extensión territorial, características físicas y planes para la conservación de zonas de reservas ecológicas y los programas de ordenamiento en esta materia.



Ubicación: El Municipio de Suchiate se localiza en el sureste de México en el estado de Chiapas y limita al norte con Frontera Hidalgo, al sur con el Océano Pacífico, al este con la República de Guatemala y al oeste con Tapachula. La cabecera municipal es Ciudad Hidalgo, la cual se encuentra en las coordenadas 14°40'40.895" de latitud norte y 92°09'04.184" de longitud oeste y se ubica a una altitud promedio de 20 metros sobre el nivel medio del mar. Cuenta con una superficie territorial de 236.7 km² que ocupa el 0.32% del territorio del estado.

características y uso del suelo En el municipio la configuración de uso de suelo y vegetación, corresponde a un aprovechamiento de la superficie del territorio del municipio de la siguiente manera: agricultura de riego con el 41.33%; pastizal cultivado con el 24.49%; agricultura de temporal con el 19.95%; zona urbana con el 1.43%; asentamientos humanos con el 0.47% y cuerpo de agua con el 0.1%; así como una zona de mangles que ocupa el 12.11% de la superficie municipal.

Clima Los Climas existentes en el municipio son: cálido subhúmedo con lluvias de verano, humedad media (85.33%), cálido subhúmedo con lluvias de verano y más húmedo (13.85%). En los meses de mayo a octubre, las temperaturas mínimas promedio se distribuyen porcentualmente de la siguiente manera: de 21 a 22.5 °C (98.64%); sin embargo, las temperaturas máximas en este periodo promedian entre de 33 y 34.50 °C (98.64%).

H. Ayuntamiento Municipal Suchiate, Chiapas Plan Municipal de Desarrollo 2021 - 2024 Durante los meses de noviembre a abril, las temperaturas mínimas promedio se distribuyen porcentualmente de la siguiente manera: de 18 a 19.5 °C (98.64%). Mientras que las máximas promedio en este mismo periodo son: más de 33 °C (98.64%). Con respecto a la precipitación pluvial, en los meses de mayo a octubre, la precipitación media es: de 1200 a 1400 mm (86.25%) y de 1400 a 1700 mm (12.39%). En contraparte, durante los meses de noviembre a abril, la

precipitación media es: de 75 a 100 mm (74.76%), de 100 a 125 mm (12.85%), de 125 a 150mm (8.96%) y de 150 a 200 mm (2.06%). Vegetación La vegetación del municipio corresponde al tipo de selva mediana la cual, está compuesta de una gran variedad de especies de las cuales destacan las siguientes: coyol, cuchunuc, guanacastle, guapinol, morro, mulato y quebracho. Mangle, humedales costeros. **Flora:** La flora del municipio se basa en una superficie compacta de manglar, tu lar, selva baja caducifolia y palmar. Vegetación en buen estado de conservación; junto con la Reserva La Encrucijada constituye el macizo más grande de humedales con características únicas en el Estado.

Fauna: La fauna del municipio está compuesta por distintas especies, entre las que sobresalen: boa, cantil, iguana de ribera, tortuga crucilla, chachalaca, urraca, armadillo, guaqueque alazán, liebre y venado.

6.0 Acciones para mitigar el cambio climático y fomentar el desarrollo sostenible en el municipio de Suchiate.

H. Ayuntamiento Municipal Suchiate, Chiapas Plan Municipal de Desarrollo 2021 - 2024.

Nuestro Estado más rico en biodiversidad, cuenta con ecosistemas terrestres y costeros, su extensión forestal y sus ricas cuencas hidrológicas prestan servicios ambientales para el desarrollo de México. En nuestro Estado se encuentran las áreas naturales protegidas para la conservación de la biodiversidad terrestre más grandes del país, por lo que hay que resaltar la enorme riqueza de flora y fauna con que cuenta Suchiate, la cual no sólo ha sido desaprovechada, sino también devastada, por lo que gran parte de las especies que la componen se encuentran en peligro de extinción, además de un alto grado de contaminación en sus ríos, acuíferos sobreexplotados y extensas zonas deforestadas y erosionadas como consecuencia del desarrollo urbano desordenado, lo que agudiza los desequilibrios regionales. Es preciso y urgente ordenar el uso y aprovechamiento de los recursos naturales con que cuenta nuestro municipio en congruencia con el marco jurídico federal y estatal, para establecer las condiciones que permitan salvaguardar el

equilibrio ecológico, así como la preservación de la biodiversidad para bienestar de las generaciones actuales y futuras, por lo que es fundamental impulsar un trabajo que promueva la participación de todos los sectores de la sociedad, donde se generen nuevas formas de corresponsabilidad social e institucional que busquen transformar las acciones, las conductas, los conocimientos y valores de los ciudadanos para mejorar la relación con el ambiente.

6.1.1 Política pública

Entorno ambiental sano y seguro

6.1.2 Diagnóstico

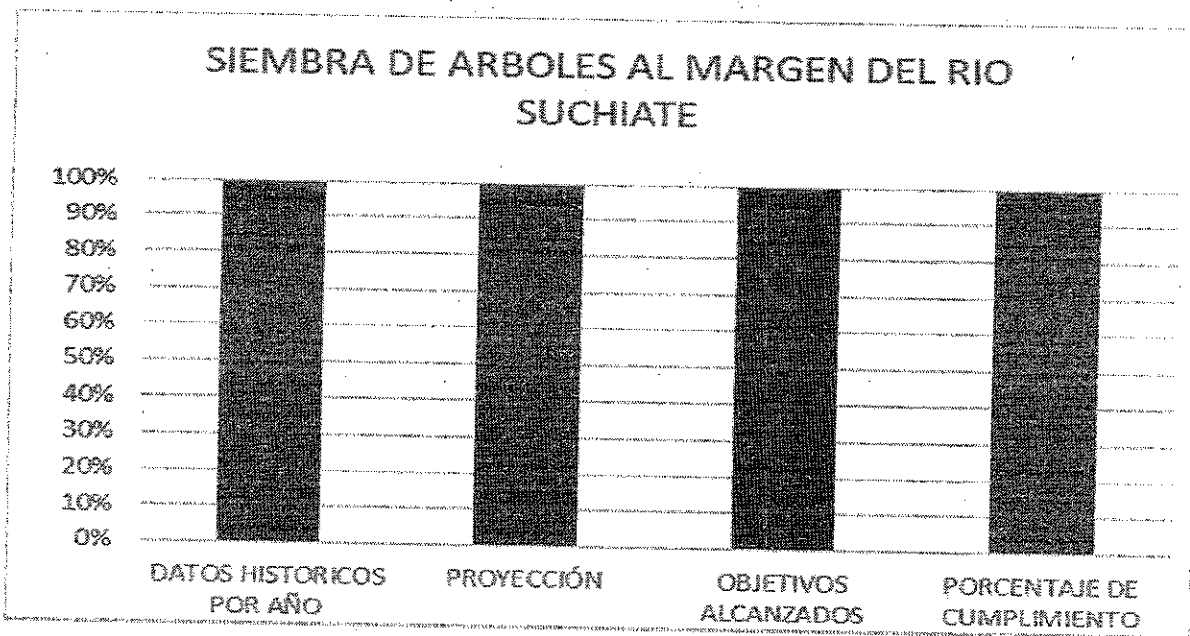
Preponderantemente, se advierte que, del Río Suchiate, ha sido utilizada para el cultivo de hortalizas, realizando el riego con aguas no tratadas, generando un riesgo en la salud de la población que las consume. Otro factor de contaminación de las aguas, relacionado con estos cultivos, es el uso excesivo de fertilizantes y plaguicidas. Los envases de agroquímicos no se les dan un destino final adecuado, propiciando la filtración de residuos altamente tóxicos y peligrosos en el subsuelo. En consecuencia, el municipio requiere de mecanismos para garantizar la recuperación y preservación de los ecosistemas, vertebrando en esa visión, la regulación adecuada mediante las licencias y autorizaciones que se expidan; lo que implica privilegiar el consenso con la ciudadanía para mayor corresponsabilidad población-gobierno, en las acciones que llevaremos a cabo siempre bajo el enfoque del uso racional y diversificado del espacio territorial y sus recursos naturales. Ante la falta de regulación del uso del suelo y el aprovechamiento adecuado de sus recursos naturales, el desarrollo sustentable del municipio se encuentra frenado. Aunado a lo anterior este orden de gobierno, es de los tres, el que atiende directamente las necesidades más sentidas de la población. En Suchiate se cuenta con la necesidad de proveer de agua potable, drenaje sanitario y recolectar los residuos sólidos; así como, las aguas residuales y es el responsable del tratamiento efectivo de los residuos sólidos y de las aguas residuales, para garantizar a la población un ambiente sano y seguro. Para ello, el deberá contar con disponibilidad

financiera o bien gestionar los recursos, mismas de la cual el Gobierno Municipal, es el orden de gobierno principalmente responsable de la sustentabilidad del medio ambiente; dado que, de su eficiencia, eficacia y efectividad, depende que los residuos sólidos y aguas residuales del pueblo no contamine los cuerpos de agua, ríos, mares. En consecuencia, nuestro Gobierno es por lo tanto el principal responsable de evitar que, con nuestros desechos, continuemos contaminando la Tierra. Igualmente, se advierte que en nuestro municipio, existe tala inmoderada, contaminación por agroquímicos, mal manejo de agostaderos por método de quema, descargas domésticas del drenaje en el río, nueve millones de metros cúbicos, de aguas residuales sin tratamiento, que anualmente llegan a sus cauces esos son los principales problemas que debemos de atender en coordinación con los diferentes órdenes de gobierno; además de evitar que los residuos sólidos se conviertan en basura mediante su reutilización efectiva o en su caso industrialización de la basura mediante el reciclamiento para evitar rellenos sanitarios y la consecuente contaminación de la tierra. No basta la concientización, es necesario un cambio de actitud hacia el medio ambiente, para lograr formas de relación de la sociedad con la naturaleza, a manera de fomentar y desarrollar prácticas sustentables. Otro problema que planteamos es el manejo inadecuado de los residuos sólidos generados en el municipio, mismo que representa un importante riesgo ambiental, estrechamente vinculado con el crecimiento poblacional y la modificación de los patrones de consumo, al efecto se utiliza para su disposición final un relleno sanitario ubicado en el municipio de Suchiate, Chiapas. Así mismo, existe la contaminación del aire se debe principalmente a los incendios agrícolas y forestales, a la quema de basura doméstica e industrial, así como a los, tiraderos de basura a cielo abierto en lugares donde se carece del servicio de recolección. Por lo que hace a la tala de bosques para la extracción de madera para su venta en rollo, la elaboración de muebles rústicos o la producción de carbón, la eliminación de la cobertura forestal por cambio de uso del suelo, el crecimiento poblacional y los incendios forestales, han contribuido de manera

significativa a la deforestación y sus consecuencias negativas al medio ambiente. No se cuenta con un programa integral para la promoción de la cultura y responsabilidad ambiental, que permita generar conciencia para el cuidado y aprovechamiento racional del agua, incentivar la separación de materiales de la basura como el vidrio, aluminio, papel y plástico, así como reducir, reutilizar y reciclar. Es necesario avanzar en la difusión de la importancia de la reconversión productiva, la agricultura orgánica, el manejo del agua y preservación de suelos y las consecuencias de la degradación del medio ambiente.

PROGRAMA SEMBRANDO VIDA

ACTIVIDAD	DATOS HISTORICOS POR AÑO	PROYECCIÓN POR CRECIMIENTO	OBJETIVOS ALCANZADOS EN UN AÑO	PORCENTAJE DE CUMPLIMIENTO
SIEMBRA DE ARBOLES AL MARGEN DEL RIO SUCHIATE	500	1000	1125	112.5%



6.1.3 Objetivo específico

Disminuir el deterioro ambiental del agua, suelo y aire en el municipio.

Estrategia 1: Disminuir la contaminación a través del tratamiento adecuado de los residuos sólidos. Estrategia 2: Disminuir la contaminación de la Subcuenca Río Suchiate.

Estrategia 3: Recuperación de áreas de bosques y preservación de especies locales.

Estrategia 4: Disminuir la contaminación por emisión de gases de efecto invernadero.

Estrategia 5: Promover la educación y cultura ambiental para lograr el desarrollo sustentable del Municipio

7.0 Informa sobre el suministro de agua potable

El Sistema de agua de cabecera municipal de Ciudad Hidalgo, cuenta con organismo operador formal descentralizado del Municipio, con un padrón de usuarios con ingresos muy bajos la recaudación, se cuenta con un delegado Técnico Municipal del Agua, así como un director del SAPAM, una plantilla bastante reducida del personal operativo.

Actualmente ya está integrado el personal del Espacio de Cultura del Agua. El Sistema de agua cuenta con los siguientes componentes

FUENTES DE ABASTECIMIENTO: La fuente de abastecimiento a la captación es denominada "Un Pozo Profundo" de 120 m, de profundidad, el otro pozo profundo de 120 mts. de profundidad el cual está ubicado en el Km 4 carretera Cd. Hidalgo-Tapachula cuenta con un gasto de aforado de 25l/seg, el tercer pozo profundo de 80 Metros de profundidad cuenta con gasto de aforo de 9 lts/s, los tres pozos bajan su gasto en temporada de estiaje. Cabe hacer mención que el pozo No.1 fue construido en el año de 1998, el pozo No. 2 fue construido en el año 2004 y el pozo No. 3 fue construido en el año 2006, y es de uso exclusivo del Fraccionamiento "Vida mejor", el pozo No. 1 y 2 abastecen a la Cabecera Municipal y los parámetros

que demuestran la calidad del agua de estas fuentes de abastecimiento son los adecuados para consumo humano y cuentan con la concesión de explotación de la Comisión Nacional del Agua.

LÍNEA DE CONDUCCIÓN: Existe 1 línea de conducción con tubería de 254mm (10") de diámetro del pozo No.1 al tanque elevado que está ubicado en la Cabecera Municipal, y que en el Km 4 antes de llegar al tanque elevado existe una interconexión del pozo No. 2 a la misma línea de conducción. La tubería de la línea es de Acero soldable Ced-40 de 0.93 cm de espesor de 250 mm (10") de diámetro y una longitud de 7,213 m y termina en el tanque elevado con capacidad de 300,000 lts. En el caso del pozo profundo No.3, la línea de conducción está conectada directamente.

TANQUE DE ALMACENAMIENTO: La infraestructura actual del tanque cumple satisfactoriamente el volumen requerido para el abastecimiento del agua a la cabecera Municipal de Ciudad Hidalgo cuya capacidad es de: 300,000 litros, y que está ubicado en la Av. Central Norte Esquina 9ª Calle Poniente, con una altura aproximada de 20 mts. En el caso del fraccionamiento "Vida mejor", existe un tanque elevado con capacidad de 75,000 lts y está ubicado en la zona norponiente de este centro de población.

RED DE DISTRIBUCIÓN: La red de distribución está distribuida en 4 sectores de la ciudad, sector 1 comprende Norte- poniente, sector 2 Sur-poniente, Sector 3 Norte-oriente, Sector 4 comprende Sur-oriente, de la cabecera municipal la red de distribución es de PVC de 3" Pulgadas de diámetro que está instalada en los cuatro sectores, las cuales están interconectadas a la tubería de PVC RD-26 de 100 mm 4" pulgadas de diámetro de línea de conducción primaria, la cual surten 4,070 tomas domiciliarias. En el caso del fraccionamiento está dividido en tres sectores, con tubería primaria de 100 mm (4") de diámetro, a derivaciones de 75mm (3") de donde se conectan a las tomas domiciliarias.

DESINFECCIÓN: La desinfección del agua es a base de hipoclorito de calcio al 65% inyectada al sistema con hipo clorador de manera inmediata en la salida de la

tubería de cada pozo. El rango es de 1.5 a 0.2 ppm. Alcantarillado sanitario El colector se emplaza de poniente a oriente, a lo largo de la 8a sur que posteriormente desemboca al río Suchiate, la segunda red recorre paralelamente a la 5a norte de poniente a oriente, este se dirige a 400 metros y luego desemboca al río Suchiate. El servicio que presta este sistema de alcantarillado beneficia al 65% de la población, el resto se ve en la necesidad y obligados al uso de letrinas o en su defecto al campo abierto. Cuenta con un emisor de descarga de 45 centímetros de diámetro de asbesto cemento a lo largo de la 3a sur de poniente a oriente que descarga al río Suchiate, con una antigüedad de 15 años, el cual debido a las intensas lluvias resulta insuficiente. El diagnóstico general indica que el drenaje, en la zona poniente a partir de la primera oriente norte sur y de la zona oriente a partir de la misma calle. Rumbo al río Suchiate, funcionan en condiciones irregulares, una problemática significativa la constituyen las pendientes ocasionando taponamientos en la red, otro problema son las descargas en forma directa sobre el río Suchiate, las lluvias intensas; por lo que esta situación demanda urgentemente la sustitución de subcolectores y el mantenimiento del emisor de descarga, como de la red que corresponde al poniente, específicamente a partir de la primera calle central al poniente. En la Cabecera Municipal, 616 viviendas cuentan con la cobertura del servicio, las restantes 76 viviendas, ubicadas principalmente en las zonas periféricas carecen del mismo, siendo el principal problema que no existen colectores de diámetro adecuado, ni pluviales. Alumbrado Público El municipio cuenta aproximadamente con 1800 postes, de los cuales 45 soportan transformadores, los cuales se constituyen de 30 y 18 kilovatios, existiendo un inventario de 1800 tiene lámparas. El servicio del alumbrado público con el que cuenta la Cabecera Municipal y las comunidades se encuentra en malas condiciones por lo que requiere rehabilitación, ampliación y cambio de transformadores con mayor voltaje, a efecto de dar una mayor amplitud en la capacidad del servicio. Pavimentación de calles y avenidas. Una de las peticiones más sentidas en el municipio consiste en las de construcción de calles y avenidas,

servicio e infraestructura que se extiende no solo en la cabecera municipal, sino también en cantones, ejidos y comunidades rurales.

El Municipio cuenta con un 20% de calles y avenidas pavimentadas, en su mayoría con carpeta de concreto hidráulico o asfalto y en menor cantidad con material mixto (piedra y concreto) que, si bien facilitan la movilidad mayormente en la cabecera municipal, la necesidad de este servicio resulta necesario en el resto del municipio. Es de vital importancia en la actualidad mejorar las condiciones de vida de cantones, ejidos y comunidades rurales, ya que son de vital importancia la creación de nuevas vialidades, así como la falta de pavimentación de calles y avenidas, que obstaculizan la comunicación y movilidad de la población a la cabecera municipal. Se debe considerar las condiciones climáticas de la región, sus lluvias excesivas y fuertes calores, el uso vehicular, el paso de camiones de alto tonelaje y la apertura para la introducción de servicios de agua y drenaje a las viviendas, han provocado un deterioro en la vida de las vialidades, lo cual inciden en falta de seguridad a los conductores y caminantes, lo que hace inevitable el mantenimiento y rehabilitación de las calles y avenidas, optando por acciones de bacheo en forma permanente.

8.0 Alumbrado público.

El municipio cuenta aproximadamente con 1800 postes, de los cuales 45 soportan transformadores, los cuales se constituyen de 30 y 18 kilovatios, existiendo un inventario de 1800 tiene lámparas. El servicio del alumbrado público con el que cuenta la Cabecera Municipal y las comunidades se encuentra en malas condiciones por lo que requiere rehabilitación, ampliación y cambio de transformadores con mayor voltaje, a efecto de dar una mayor amplitud en la capacidad del servicio

9.0 Recolección, Administración, Separación y disposición final de residuos sólidos, cantidad de vehículos que cuentan para la recolección, tonelada de residuos solidos recolectadas de manera mensual.

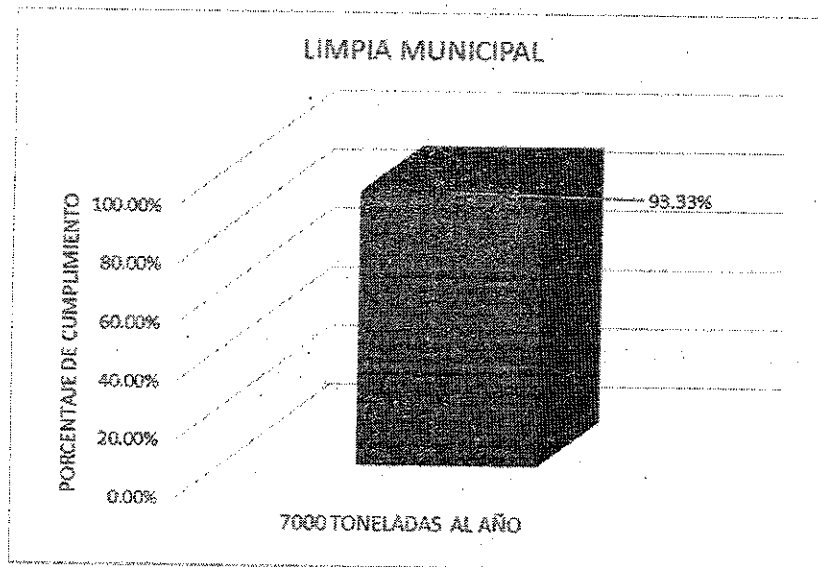
Alcantarillado sanitario El colector se emplaza de poniente a oriente, a lo largo de la 8a sur que posteriormente desemboca al río Suchiate, la segunda red recorre paralelamente a la 5a norte de poniente a oriente, este se dirige a 400 metros y luego desemboca al río Suchiate. El servicio que presta este sistema de alcantarillado beneficia al 65% de la población, el resto se ve en la necesidad y obligados al uso de letrinas o en su defecto al campo abierto. Cuenta con un emisor de descarga de 45 centímetros de diámetro de asbesto cemento a lo largo de la 3a sur de poniente a oriente que descarga al río Suchiate, con una antigüedad de 15 años, el cual debido a las intensas lluvias resulta insuficiente. El diagnóstico general indica que el drenaje, en la zona poniente a partir de la primera oriente norte sur y de la zona oriente a partir de la misma calle. Rumbo al H. Ayuntamiento Municipal Suchiate, Chiapas

RED DE DRENAJE SANITARIOS	LOCALIDAD	BENEFICIARIOS
AMPLIACION DE LA RED DE DRENAJE	EJIDO EL CAMBITO	645
AMPLIACION RED DE DRENAJE	EJIDO SUCHIATE (ASENTAMIENTO FRANCISCO VILLA)	345
PLANTA DE TRATAMIENTO		
REHABILITACION DE PLANTA DE TRATAMIENTO DE AGUAS RESIDUALES	EJIDO BARRA DE CANOACAN (EL CHICAL	871
REHABILITACION DE ESPACIOS PUBLICOS		
CONSTRUCCION DE PARQUES RECREATIVO	EJIDO BENITO JUAREZ COSALAPA	947
INTRODUCCION DE AGUA POTABLE		
REHABILITACION DE POZO PROFUNDO DE AGUA ENTUBADA	EJIDO SUCHIATE (CEBETA)	770
CONSTRUCCION DE POZO PROFUNDO DE AGUA ENTUBADA	EJIDO BRISAS DEL MAR	444
REHABILITACION DE POZO PROFUNDO DE AGUA ENTUBADA	EJIDO EL CHAPARRAL	292
AMPLIACION DE LA RED DE AGUA POTABLE	EJIDO SUCHIATE (FRACCION ALIEVA ESPERANZA)	150
PAVIMENTACION DE CALLES		
CONSTRUCCION DE CALLES CON CONCRETO HIDRAULICO	EJIDO IGNACIO LOPEZ RAYON	1891
CONSTRUCCION DE CALLES CON PAVIMENTO MIXTO	RANCHERIA EL GANCHO	893
REVESTIMIENTO DE CALLES	EJIDO CUARENTENOC	1075
RED DE ENERGIA ELECTRICA		
CONSTRUCCION DE ALUMBRADO PUBLICO EN EL PARQUE INFANTIL	EJIDO 15 DE SEPTIEMBRE	384
CONSTRUCCION DE ALUMBRADO PUBLICO	EJIDO IGNACIO LOPEZ RAYON	1538
AMPLIACION DE LA RED DE ENERGIA ELECTRICA	ASENTAMIENTO EJIDO GENERAL AVILA CAMACHO	391
CABECERA MUNICIPAL		
RED DE DRENAJE SANITARIO	LOCALIDAD	BENEFICIARIOS
REHABILITACION DE LA RED DE DRENAJE SANITARIO	COL. PLAN ALEMAN	
REHABILITACION DE LA RED DE DRENAJE SANITARIO	2a. AV. OTE ENTRE CENTRAL Y 3a. SUR, 3a. SUR ENTRE 2a. Y CENTRAL COL. CENTRO (AL CARCAMO TIANGUIS)	17485
CONSTRUCCION DE DREN PLUVIAL	COL. 15 DE ENERO	750
AMPLIACION DE DRENAJE SANITARIO	COL. 5 DE MAYO	440
CONSTRUCCION DE SANITARIOS COBACH PLANTEL 23	COL. 24 DE FEBRERO	629
REHABILITACION DE LA RED DE DRENAJE SANITARIO (25 BROCALES DE POZOS DE VISITA	COL. CENTRO, BARRIO NUEVO Y SAN JOSE	37483
MANUTENIMIENTO DE DRENAJE Y ALCANTARILLADO SANITARIO (VACTOR)	VARIAS COMUNIDADES	37485
INTRODUCCION DE AGUA POTABLE		
REHABILITACION DE POZO PROFUNDO DE AGUA ENTUBADA	COL. MANUEL VELASCO	1490
REHABILITACION DE POZO PROFUNDO DE AGUA ENTUBADA	COL. VISTA ALEGRE	954
PAVIMENTACION DE CALLES		
PAVIMENTACION DE ANDADOR	COL. PLAN ALEMAN	3800
CONSTRUCCION DE CALLES CON CONCRETO HIDRAULICO (TRAMO DEL KM 0+000 AL KM 0+075.51	2a. AV. SUR ENTRE 2a. Y 3a. C. PTE COL. CENTRO	200
CONSTRUCCION DE CALLES CON CONCRETO HIDRAULICO (TRAMO DEL KM 0+075.51 AL KM 0+091.43	2a. AV. SUR ENTRE 2a. Y CENTRAL PONIENTE COL. CENTRO	250
CONSTRUCCION DE CALLES CON CONCRETO HIDRAULICO (TRAMO DEL KM 0+091.43 AL KM 0+098.57	2a. AV. NORTE ENTRE 2a. Y 3a. CALLE PONIENTE COL. CENTRO	120
CONSTRUCCION DE CALLES CON CONCRETO HIDRAULICO (TRAMO DEL KM 0+098.57 AL KM 0+121.00	2a. AV. NORTE ENTRE 2a. Y 3a. CALLE PONIENTE COL. CENTRO	190
CONSTRUCCION DE CALLE CON CONCRETO HIDRAULICO	COL. BARRIO NUEVO	100
CONSTRUCCION DE CALLE CON CONCRETO HIDRAULICO	CAL. SAN JUAN	340
ALUMBRADO PUBLICO		
CONSTRUCCION DE ALUMBRADO PUBLICO	2a. OTE ENTRE AV. CENTRAL Y 1a. AV. NTE COL. CENTRO	1554
CONSTRUCCION DE ALUMBRADO PUBLICO	AV. CENTRAL NORTE ENTRE 2a. C. PTE-OTE Y 3a. C. PTE-OTE COL. CENTRO	17485
CONSTRUCCION DE ALUMBRADO PUBLICO	FRACCIONAMIENTO VIDA MEJOR	3247
CONSTRUCCION DE ELECTRIFICACION	COL. ARBOLEDA	526
AMPLIACION RED ELECTRICA	MANUEL VELASCO COBELO	580
REHABILITACION DE ESPACIOS PUBLICOS		
CONSTRUCCION DE ARCO DE BIENVENIDA	2a. AV. NTE ENTRE 5a. Y 6a. PTE, 6a. PTE ENTRE CENTRAL Y 2a. AV. NTE	17485
SEGURIDAD VIAL		
CONSTRUCCION DE CICLOVIA TRAMO CAD. 0+000 AL CAD. 0+705	ASENTAMIENTO SAN JUAN	17485
CONSTRUCCION DE GUARNICIONES Y BANQUETAS	2a. AV. NTE ENTRE 5a. Y 6a. PTE, 6a. PTE ENTRE CENTRAL Y 2a. AV. NORTE	12000
PAVIMENTACION CRUCE DE VIA FERREA	2a. AV. SUR, COL. EL POLVORIN, CIUDAD HIDALGO	17485
PAVIMENTACION CRUCE DE VIA FERREA	30a. AV. SUR, COL. EL POLVORIN, CIUDAD HIDALGO	17485
CARCAMO		
REHABILITACION BOMBA DE DRENAJE TOMATERA	BARRIO SAN JOSE	2500
PLAZA CIVICA		
RECONSTRUCCION PLAZA CIVICA	ESC. SECUNDARIA JOSE VASCONCELOS	806
MANUTENIMIENTO DE BASURENO MUNICIPAL	CABECERA MUNICIPAL	17485

En el Plan Municipal de Desarrollo 2021 – 2024, mencionamos que el río Suchiate, funciona en condiciones irregulares, una problemática significativa la constituyen las pendientes ocasionando taponamientos en la red, otro problema son las descargas en forma directa sobre el río Suchiate, las lluvias intensas; por lo que esta situación demanda urgentemente la sustitución de subcolectores y el mantenimiento del emisor de descarga, como de la red que corresponde al poniente, específicamente a partir de la primera calle central al poniente. En la Cabecera Municipal, 616 viviendas cuentan con la cobertura del servicio, las restantes 76 viviendas, ubicadas principalmente en las zonas periféricas carecen del mismo, siendo el principal problema que no existen colectores de diámetro adecuado, ni pluviales.

En cuanto a la recolección de basura, se recolecta 450 toneladas de basura al mes y la ubicación se encuentra en el lado poniente a 4km de la ciudad con las siguientes coordenadas (14.6844720, -92.1897323).





10.0 Informe sobre los mercados públicos y centrales de abasto ubicados en el municipio.

En el municipio de Suchiate contamos con un mercado municipal con 120 locatarios ubicado en colonia centro de cd Hidalgo, Chiapas frente al parque Miguel Hidalgo el cual tiene una extensión de 2000 metros cuadrados.

11.0 Informe de Rastro Municipal

En el municipio de Suchiate contamos con un rastro municipal totalmente rehabilitado en esta administración, con una extensión de 1500 metros cuadrados en el cual se sacrifican 10 animales de ganado bobino con las herramientas necesarias e instalaciones de refrigeradores e incineradores.



Lic. Álvaro Carlos De La Torre Cifuentes
CORDINADOR DE PLANIACION MUNICIPAL

**ACUERDO DE CONFIRMACION DE
RESPUESTA A LA SOLICITUD DE
ACCESO DE INFORMACION PÚBLICA.**

No. De Oficio: UTAIYPDPMS/07/2024
Asunto: SOLICITUD DE ACCESO A LA INFORMACION
Suchiate, Chiapas a: 19 De Junio Del 2024

Honorable Ayuntamiento Constitucional de Suchiate, Chiapas. – Presidencia Municipal de Suchiate, Chiapas.

Se tiene por recibido a través de la Plataforma Nacional de Transparencia Chiapas, con fecha 08/04/2024 17:08:12 PM la solicitud realizada por el C.ENRIQUE ALBERTO VÁZQUEZ CONSTANTINO barrios número de folio: 070134924000026, en la cual plantea lo siguiente:

“Buen día, agradeceré su amable respuesta a la solicitud siguiente para recibir informes o documentación del año 2021, 2022, 2023 y 2024 (de enero a marzo del 2024): 1. Organigrama del H. Ayuntamiento. 2. Proporcionarnos el plan de desarrollo urbano municipal vigente. 3. En su caso, quiénes realizaron el plan de desarrollo urbano municipal y el monto erogado por la realización del más reciente plan de desarrollo urbano municipal. 4. Proporcionarnos información sobre ubicación, extensión territorial, características físicas y planes para la conservación de reservas territoriales en su territorio. 5. Proporcionarnos información sobre ubicación, extensión territorial, características físicas y planes para la conservación de zonas de reservas ecológicas y los programas de ordenamiento en esta materia. 6. Proporcionarnos información sobre las acciones que mitiguen el cambio climático y que fomenten el desarrollo sostenible en su Municipio. 7. Informe sobre el suministro de agua potable o entubada a su población (número de tomas domiciliarias, litros por segundo suministrado diario) así también sobre las plantas de tratamiento de aguas residuales que cuenta el H. Ayuntamiento e indicarnos si están en operación (en su caso, indicarnos localidad en que se ubican las plantas de tratamiento y cuántos litros por segundo diarios tratan en dichas plantas y el monto mensual del pago de energía eléctrica por el funcionamiento de las plantas de tratamiento de aguas residuales). SOLICITUD ESPECIAL QUE EN CASO QUE EXISTA UN ORGANISMO PÚBLICO MUNICIPAL ESPECIAL PARA ATENDER EL TEMA DEL AGUA, CANALIZAR ESTE REQUIRIMIENTO DE INFORMACIÓN A DICHO ORGANISMO PARA INTEGRARLA EN LA RESPUESTA QUE NOS ENVÍEN. MIL GRACIAS. 8. Informe sobre el número de luminarios de alumbrado público, qué tipo de luminario tienen (vapor de mercurio, vapor de sodio, led, entre otros), el consumo de energía eléctrica por alumbrado público en (kW y el monto erogado en pesos mexicanos). 9. Informe sobre los protocolos para la recolección, administración, separación y disposición final de residuos sólidos, cantidad de vehículos que cuentan para la recolección, toneladas de residuos sólidos recolectadas de manera mensual e indicarnos la ubicación, condiciones y extensión territorial de los tiraderos públicos, rellenos sanitarios y otros espacios utilizados para este fin. 10. Informe sobre los mercados públicos y centrales de abastos ubicados en su municipio, indicándonos extensión territorial, número de locatarios y la ubicación de ellos. 11. Informe sobre los rastros municipales, información sobre ubicación, extensión territorial, características físicas y cantidad de animales sacrificados por día. Indicar si cuenta con cuarto frío, incineradores, sierras de tórax y de canal, plantas de tratamiento de aguas residuales NOM-002-ECOL1996. 12. Plan Municipal de Desarrollo 2021-2024.”.


Con fundamento en la Constitución Política de los Estados Unidos Mexicanos en su artículo 6º y 116 fracción VIII, de la Constitución Política del Estado de Chiapas artículo 90, la Ley General de Transparencia y Acceso a la Información Pública, los artículos 1,2,3,4,5,6,7,8,9,146, 152 y demás relativos de la Ley de Transparencia y Acceso a la Información Pública del Estado de Chiapas, así como del reglamento de la Ley que Garantiza la Transparencia y el Derecho a la Información Pública para el Estado de Chiapas artículo 1,2,3,4,5,6,7,8,9,17,18,23,24,25, 26 y 27, a través de las vías o medios establecidos en la Ley, se responde la solicitud de la siguiente manera:

Coordinación de la Unidad de Transparencia Municipal de Suchiate.

En atención a la solicitud se da contestación por parte del sujeto obligado de resguardar, generar y contestar la información con Fundamento en el artículo 1,2,3,4,5,6,7,8,9,68,146,152, de la Ley de Transparencia y Acceso a la Información Pública del Estado de Chiapas, se da contestación mediante el oficio con número XXXX con fecha de XXXX suscrito por la C. XXXX (Cargo) del H. Ayuntamiento Municipal, Chiapas. Esperando que la información sea solicitada, quedo a sus apreciables atenciones. Anexo oficio en mención.-----

-----Así lo acordó, mando y firma, Lic. Sergio Salinas Aguilar Coordinador de la Unidad de Transparencia Municipal de Suchiate, Chiapas.

Sin otro particular, hago propicia la ocasión para enviarle un cordial saludo.



Atentamente
Lic. Sergio Salinas Aguilar
Coordinador de Transparencia Municipal

