



Unidad de Transparencia

Oficio No. UTRANSP/314/2024

Xalapa, Ver., 15 de octubre de 2024

Asunto: Respuesta a solicitud 300540024000065

**C. SOLICITANTE DE INFORMACIÓN
P R E S E N T E**

En relación a la solicitud de información formulada a través del sistema S.I.S.A.I 2.0 perteneciente a la Plataforma Nacional de Transparencia, con número de folio **300540024000065** y a la que se le asignó número de control interno **65/24**, me permito hacerle de conocimiento lo siguiente:

De conformidad con los artículos 134 fracciones II y VII de la Ley 875 de Acceso a la Información Pública para el Estado de Veracruz y 19 fracción III del reglamento interior de la Secretaría de Desarrollo Agropecuario, Rural y Pesca, esta Unidad de Transparencia mediante oficio UTRANSP/312/2024, remitió su solicitud a la Subsecretaría de Desarrollo Agrícola, en virtud de ser el área que tiene las atribuciones para localizar la información requerida. Lo anterior de acuerdo con lo establecido en el artículo 23 del Reglamento Interior de la SEDARPA.

En respuesta, la Subsecretaría de Desarrollo Agrícola con el diverso SDA/280/2024, dio atención a lo solicitado.

Por lo que, me permito anexar al presente, los oficios en referencia dentro del procedimiento de acceso a la información.

Cabe mencionar que lo precisado se robustece con el criterio **2/2014**, emitido por el Instituto Veracruzano de Acceso a la Información y Protección de Datos Personales, el cual a la letra dice:

BUENA FE. PROCEDE EN LOS ACTOS DE LOS SUJETOS OBLIGADOS CUANDO NO EXISTA PRUEBA EN CONTRARIO. Considerando que tanto las respuestas proporcionadas por los sujetos obligados dentro del Procedimiento de Acceso a la Información Pública previsto en el Capítulo Primero del Título Tercero de la Ley reglamentaria 848, como las contestaciones derivadas de la interposición de recursos de revisión, son actos emitidos dentro del ámbito de la lealtad y honradez, que conllevan a sustentar el principio jurídico de la buena fe, resulta procedente atender a la presunción de veracidad, salvo que la parte recurrente aporte elementos que acrediten lo contrario.





Recurso de Revisión: IVAI-REV/1451/2014/I. Ayuntamiento de Xalapa, Veracruz. 27 de junio de 2014. Unanimidad de votos. Ponente: Yolli García Álvarez. Secretario: Alfonso Martínez López.

No omito manifestarle que, para cualquier duda y aclaración puede acudir a las oficinas de esta Unidad de Transparencia ubicada en la calle Salvador Díaz Mirón número 33 Colonia centro de la ciudad de Xalapa, Veracruz o, mediante correo electrónico de dicha unidad el cual es: trans_sedarpa13@veracruz.gob.mx

Finalmente es oportuno señalar que de conformidad con el artículo 153 y 156 de la Ley 875 de Transparencia y Acceso a la Información Pública para el Estado de Veracruz de Ignacio de la Llave, usted puede impugnar la respuesta otorgada por medio del Recurso de Revisión ante el Instituto Veracruzano de Acceso a la Información y Protección de Datos Personales o ante esta de Unidad de Transparencia, en los tiempos establecidos de ley.

Sin más por el momento, reciba un cordial saludo.

Atentamente

Lic. Anaïd Guadalupe Velasco Zárate
Jefa de la Unidad de
Transparencia

C.c.p. Dr. Evaristo Ovando Ramírez. - Secretario de Despacho de la SEDARPA. - Para su superior conocimiento.
AGVZ/mafh

ⁱ <http://www.veracruz.gob.mx/agropecuario/wp-content/uploads/sites/11/2011/10/Reglameto-Interior-de-la-SEDARPA.pdf>



Subsecretaría de Desarrollo Agrícola
No. De Oficio SDA/280/2024
Xalapa, Ver., a 14 de octubre del 2024
Asunto: Envío información SAC 2018-2019

Lic. Anaíd Guadalupe Velasco Zarate
Titular de la Unidad de Transparencia
PRESENTE

Por medio del presente y en relación al oficio no. UTRANSP/312/2024, de fecha 11 de octubre del presente, en donde solicita información para atender la solicitud presentada a través del S.I.S.A.I. perteneciente a la Plataforma Nacional de Transparencia con número 300540024000065 y control interno 65/24 en el cual solicitan información referente al Programa del Seguro Agrícola 2018 y 2019, me permito enviar a Usted los municipios apoyados, localidades, cultivos, núm. de productores, hectáreas y monto apoyado.

Se anexan las Reglas de operación del Programa del Seguro Agrícola ejercicios 2018 y 2019, así como también la solicitud de apoyo a la SADER.

Sin otro particular por el momento, aprovecho la ocasión para enviarle un cordial saludo.

ATENTAMENTE



ING. PATRICIA CORDOBA CARBALLO.
SUBSECRETARIA DE DESARROLLO AGRÍCOLA.

C.C.P. DR. EVARISTO OVANDO RAMIREZ. SECRETARIO DE DESPACHO DE LA SEDARPA. PRESENTE PARA SU SUPERIOR CONOCIMIENTO.
ING. ARTURO HERNANDEZ DEL ANGEL. DIRECTOR GENERAL DE AGRICULTURA Y FITOSANITARIA. MISMO FIN
ARCHIVO/JSR/ySR





COMPONENTE ATENCIÓN A SINIESTROS AGROPECUARIOS

Acuse de recibo electrónico

● **Solicitud de Apoyo para Seguro Agrícola, Pecuario, Acuícola o Pesquero Catastrófico**

Folio: 301512 Caracteres de autenticidad: 56acfc77afbc2df3a1c035c30e49b0f6



GOBIERNO DEL ESTADO DE VERACRUZ



Lic. José Eduardo Calzada Rovirosa

Secretario de Agricultura, Ganadería, Desarrollo Rural, Pesca y Alimentación

Con fundamento en la normatividad vigente del Componente Atención a Siniestros Agropecuarios para Atender a Pequeños Productores, me permito solicitarle se considere a esta entidad federativa para ser apoyada con recursos Federales para la contratación del Seguro Agrícola, Pecuario, Acuícola y Pesquero Catastrófico, con base en la siguiente información:

Fenómeno(s) a cubrir:	Sequía, Helada, Granizada, Nevada, Lluvia torrencial, Inundación significativa, Tornado, Ciclón, Terremoto, Erupción Volcánica, Movimiento de ladera
Municipios a asegurar:	ACAJETE, ACATLAN, ACAYUCAN, ACTOPAN, ACULA, ACULTZINGO, CAMARON DE TEJEDA, ALPATLAHUAC, ALTO LUCERO DE GUTIERREZ BARRIOS, ALTOTONGA, ALVARADO, AMATITLAN, NARANJOS AMATLAN, AMATLAN DE LOS REYES, ANGEL R CABADA, LA ANTIGUA, APAZAPAN, AQUILA, ASTACINGA, ATLAHUILCO, ATOYAC, ATZACAN, ATZALAN, TLALTETELA, AYAHUALULCO, BANDERILLA, BENITO JUAREZ, BOCA DEL RIO, CALCAHUALCO, CAMERINO Z MENDOZA, CARRILLO PUERTO, CATEMACO, CAZONES DE HERRERA, CERRO AZUL, CITLALTEPETL, COACOAATZINTLA, COAHUITLAN, COATEPEC, COATZACOALCOS, COATZINTLA, COETZALA, COLIPA, COMAPA, CORDOBA, COSAMALOAPAN DE CARPIO, COSAUTLAN DE CARVAJAL, COSCOMATEPEC, COSOLEACAQUE, COTAXTLA, COXQUIHUI, COYUTLA, CUICHAPA, CUITLAHUAC, CHACALTIANGUIS, CHALMA, CHICONAMEL, CHICONQUIACO, CHICONTEPEC, CHINAMECA, CHINAMPA DE GOROSTIZA, LAS CHOAPAS, CHOCAMAN, CHONTLA, CHUMATLAN, EMILIANO ZAPATA, ESPINAL, FILOMENO MATA, FORTIN, GUTIERREZ ZAMORA, HIDALGOTITLAN, HUATUSCO, HUAYACOCOTLA, HUEYAPAN DE OCAMPO, HUILOAPAN DE CUAUHEMOC, IGNACIO DE LA LLAVE, ILAMATLAN, ISLA, IXCATEPEC, IXHUACAN DE LOS REYES, IXHUATLAN DEL CAFE, IXHUATLANCILLO, IXHUATLAN DEL SURESTE, IXHUATLAN DE MADERO, IXMATLAHUACAN, IXTACZOQUITLAN, JALACINGO, XALAPA, JALCOMULCO, JALTIPAN, JAMAPA, JESUS CARRANZA, XICO, JILOTEPEC, JUAN RODRIGUEZ CLARA, JUCHIQUE DE FERRER, LANDERO Y COSS, LERDO DE TEJADA, MAGDALENA, MALTRATA, MANLIO FABIO ALTAMIRANO, MARIANO ESCOBEDO, MARTINEZ DE LA TORRE, MECATLAN, MECAYAPAN, MEDELLIN, MIAHUATLAN, LAS MINAS, MINATITLAN, MISANTLA, MIXTLA DE ALTAMIRANO, MOLOACAN, NAOLINCO, NARANJAL, NAUTLA, NOGALES, OLUTA, OMEALCA, ORIZABA, OTATITLAN, OTEAPAN, OZULUAMA DE MASCARENAS, PAJAPAN, PANUCO, PAPANTLA, PASO DEL MACHO, PASO DE OVEJAS, LA PERLA, PEROTE, PLATON SANCHEZ, PLAYA VICENTE, POZA RICA DE HIDALGO, LAS VIGAS DE RAMIREZ, PUEBLO VIEJO, PUENTE NACIONAL, RAFAEL DELGADO, RAFAEL LUCIO, LOS REYES, RIO BLANCO, SALTABARRANCA, SAN ANDRES TENEJAPAN, SAN ANDRES TUXTLA, SAN JUAN EVANGELISTA, SANTIAGO TUXTLA, SAYULA DE ALEMAN, SOCONUSCO, SOCHIAPA, SOLEDAD ATZOMPA, SOLEDAD DE DOBLADO, SOTEAPAN, TAMALIN, TAMIAHUA, TAMPICO ALTO, TANCOCO, TANTIMA, TANTOYUCA, TATATILA, CASTILLO DE TEAYO, TECOLUTLA, TEHUIPANGO, ALAMO TEMAPACHE, TEMPOAL, TENAMPA, TENOCHTITLAN, TEOCELO, TEPATLAXCO, TEPETLAN, TEPETZINTLA, TEQUILA, JOSE AZUETA, TEXCATEPEC, TEXHUACAN, TEXISTEPEC, TEZONAPA, TIERRA BLANCA, TIHUATLAN, TLACAJALPAN, TLACOLULAN, TLACOTALPAN, TLACOTEPEC DE MEJIA, TLACHICHILCO, TLALIXCOYAN, TLALNELHUAYOCAN, TLAPACOYAN, TLAQUILPA, TLILAPAN, TOMATLAN, TONAYAN, TOTUTLA, TUXPAN, TUXTILLA, URSULO GALVAN, VEGA DE ALATORRE, VERACRUZ, VILLA ALDAMA, XOXOCOTLA, YANGA, YECUATLA, ZACUALPAN, ZARAGOZA, ZENTLA, ZONGOLICA, ZONTECOMATLAN DE LOPEZ Y FUENTES, ZOZOCOLCO DE HIDALGO, AGUA DULCE, EL HIGO, NANCHITAL DE LAZARO CARDENAS DEL RIO, TRES VALLES, CARLOS A CARRILLO, TATAHUICAPAN DE JUAREZ, UXPANAPA, SAN RAFAEL Y SANTIAGO SOCHIAPAN
Comentarios adicionales:	SOLICITO LA CANCELACIÓN DEL FOLIO ANTERIOR 301500 Y SE TOME ESTE COMO DEFINITIVO

Para efecto de lo anterior, manifiesto mi aceptación en los términos de coparticipación y disposiciones establecidas en las Reglas de Operación del Componente, en el conocimiento de que los municipios y tipos de actividad (hectáreas de cultivos cíclicos y/o frutales perennes; unidades animal, hectáreas de acuacultura, unidades acuícolas o embarcaciones) beneficiarios de este Seguro Agrícola, Pecuario, Acuícola o Pesquero Catastrófico, quedarán excluidos de los conceptos de apoyo del Componente, hasta en tanto no se hayan indemnizado las hectáreas de cultivos cíclicos y/o frutales perennes; unidades animal, hectáreas de acuacultura, unidades acuícolas o embarcaciones establecidas como límite para pago en la cobertura de seguro por tipo de cultivo, ante la ocurrencia del mismo desastre natural objeto de atención del seguro contratado.





Asimismo, manifiesto que la elección de la empresa aseguradora, superficies/unidades animal aseguradas, municipios, riesgos protegidos, parámetros de riesgo y demás condiciones de aseguramiento corresponde al Gobierno del Estado, para lo cual se han observado las regulaciones aplicables.

Anexo a la presente Solicitud se remiten los archivos electrónicos que contienen la información referente a los estudios que formulan las empresas aseguradoras para tal efecto; la información relacionada a los cultivos, la superficie, unidades animal, hectáreas de acuacultura, unidades acuícolas o embarcaciones a asegurar, las estaciones meteorológicas (de ser el caso); los municipios considerados, los parámetros de riesgos y la propuesta económica extendida por la empresa aseguradora (póliza).

Solicitudes registrados

Agrícola Tradicional	 Ver datos
Agrícola Satelital	 Ver datos
Pecuario (Pasto)	 Ver datos

Archivos adjuntos

	VERACRUZ 12 FEBRERO.pdf	7214513 bytes	20/02/2018 05:49:20 p.m.
	CONDICIONES.zip	1723085 bytes	20/02/2018 05:51:04 p.m.
	VERACRUZ 12 FEBRERO.pdf	7214513 bytes	20/02/2018 05:51:38 p.m.
	OFICIO-SECRETARIO-PROAGRO.pdf	371553 bytes	20/02/2018 05:52:01 p.m.

Atentamente



DR. JOAQUIN ROSENDO GUZMAN AVILES
SECRETARIO DE DESARROLLO AGROPECUARIO RURAL Y PESCA

SAGARPA
SECRETARÍA DE AGRICULTURA,
GANADERÍA, DESARROLLO RURAL,
PESCA Y ALIMENTACIÓN



SAGARPA. Subsecretaría de Desarrollo Rural - Dirección General de Atención al Cambio Climático en el Sector Agropecuario.

Municipio Libre 377, Col. Santa Cruz Atoyac, Delegación Benito Juárez, C.P. 03310, México, D.F. 3er Piso Ala A. Tel. 38-71-10-00 Ext. 33467.
cadena@sagarpa.gob.mx

SEXTA SECCION

SECRETARIA DE AGRICULTURA, GANADERIA, DESARROLLO RURAL, PESCA Y ALIMENTACION

ACUERDO por el que se dan a conocer las Reglas de Operación del Programa de Apoyos a Pequeños Productores de la Secretaría de Agricultura, Ganadería, Desarrollo Rural, Pesca y Alimentación para el ejercicio 2018. (Continúa en la Séptima Sección).

Capítulo II

Del Componente Atención a Sinistros Agropecuarios

Artículo 20. Son objeto de atención del Componente fenómenos hidrometeorológicos: sequía, helada, granizada, nevada, lluvia torrencial, inundación significativa, tornado, ciclón; y fenómenos geológicos: terremoto, erupción volcánica, maremoto y movimiento de ladera. Asimismo, se podrá considerar cualquier otra condición climatológica atípica e impredecible que provoque afectaciones en la actividad agrícola, pecuaria, pesquera o acuícola.

Artículo 21. Conceptos de Apoyo y Montos Máximos.

Los apoyos serán destinados a productores(as) de bajos ingresos y productores(as) agrícolas, pecuarios y acuícolas con o sin acceso al seguro; lo cual será en razón de los siguientes conceptos y montos máximos:

I. Se tienen dos conceptos de apoyo para la atención a Productores(as) de bajos ingresos:

A. Seguro Agrícola, Pecuario, Acuícola o Pesquero Catastrófico, mediante el cual se apoya en coparticipación con los Gobiernos Estatales, la adquisición de esquemas de aseguramiento para las actividades agrícola, pecuaria, acuícola o pesquera de productores de bajos ingresos en caso de ocurrir desastres naturales.

Asimismo, no se aceptará la aplicación de coaseguros o deducibles a los productores, el pago de bonos de baja siniestralidad o el pago de comisiones en su contratación.

Para este concepto, la coparticipación de recursos es:

- i. Municipios de alta y muy alta marginación 90% aportación Gobierno Federal -10% aportación Gobierno Estatal.
 - ii. Municipios de media, baja y muy baja marginación 80% aportación Gobierno Federal - 20% aportación Gobierno Estatal.
- B.** Apoyos Directos, los cuales complementan la atención a productores de bajos ingresos en caso de ocurrir desastres naturales en regiones o sectores no asegurados, o bien cuando los daños rebasan lo asegurado.

Para este concepto, la coparticipación de recursos es: 60% aportación Gobierno Federal y 40% aportación Gobierno Estatal.

Los montos máximos de apoyo a productores(as) de bajos ingresos que entregarán los Gobiernos Estatales tanto en indemnizaciones del Seguro Agrícola, Pecuario, Acuícola y Pesquero Catastrófico (SAC), como en apoyos directos, son los siguientes:

Concepto	Cantidad máxima de apoyo	Monto máximo
Cultivos anuales de temporal.	Hasta 20 Hectáreas/Productor(a).	\$1,500.00 (mil quinientos pesos 00/100 M.N.) por hectárea.
Cultivos anuales de riego, frutales, café y nopal.	Hasta 20 Hectáreas/Productor(a) para cultivos anuales Hasta 10 Hectáreas /Productor(a) para frutales, café y nopal.	\$2,500.00 (dos mil quinientos pesos 00/100 M.N.) por hectárea.
Actividad Pecuaria.	Para suplemento alimenticio, hasta 60 Unidad Animal. Para suplemento alimenticio a productores(as) de leche con ganado estabulado, hasta 20 Unidad Animal por productor(a).	\$600.00 (seiscientos pesos 00/100 M.N.) por Unidad Animal.
	En caso de muerte de ganado, hasta 5 Unidad Animal por productor afectado.	\$1,500.00 (mil quinientos pesos 00/100 M.N.) por Unidad Animal.
Actividad Pesquera.	Una embarcación/Productor(a).	\$10,000.00 (diez mil pesos 00/100

		M.N.) por embarcación.
Actividad Acuícola	Hasta 2 Hectáreas/Productor(a) de camarón para Sistema extensivo o semi intensivo.	\$4,000.00 (cuatro mil pesos 00/100 M.N.) por hectárea para sistema extensivo; \$6,000.00 (seis mil pesos 00/100 M.N.) por hectárea para semi intensivo.
	Hasta 550 metros cuadrados/Productor (a) para peces en estanques en sistemas extensivo y semi intensivo.	\$8.00 (ocho pesos 00/100 M.N.) por metro cuadrado para sistema extensivo; \$18.00 (dieciocho pesos 00/100 M.N.) por metro cuadrado para sistema semi intensivo.
	Hasta 5 jaulas/productor para peces	\$1,000.00 (un mil pesos 00/100 M.N.) por jaula.
	Hasta 20 canastas, sartas o costales/productor (a) para cultivo de moluscos.	\$100.00 (cien pesos 00/100 M.N.) por canasta, sarta o costal.

Estos apoyos se entregarán a productores en efectivo o cheque nominativo.

En seguimiento a lo dispuesto por la Comisión Intersecretarial para la Atención de Sequías e Inundaciones, con el fin de llevar a cabo acciones de prevención a las afectaciones ocasionadas por sequías extraordinarias, se deberán considerar preferentemente a los municipios definidos como vulnerables por esta Comisión Intersecretarial, en la contratación del portafolio de aseguramiento agropecuario catastrófico para la protección de sequía.

Para cubrir posibles desviaciones financieras derivadas de un incremento en la frecuencia y severidad de Desastres Naturales, la Secretaría podrá contratar esquemas de aseguramiento que permitan proteger el monto federal de apoyos solicitados por las entidades federativas para atender daños por la ocurrencia de desastres naturales.

II. Para la atención a Productores(as) agrícolas, pecuarios y acuícolas con acceso al seguro.

Se tienen cuatro conceptos que se refieren al apoyo para complementar el pago de la prima del seguro, derivada de la contratación de esquemas de protección de productores (as) por desastres naturales por parte agrícola, pecuario y acuícolas, a través de fondos de aseguramiento y aseguradoras privadas. Los apoyos se otorgarán independiente a los que pudieran existir por parte de la Secretaría de Hacienda y Crédito Público con la finalidad de apoyar a los productores para la contratación de esquemas de protección por riesgos que enfrente la unidad productiva integral o parte de ella que consideren al menos los desastres naturales, según los criterios señalados por SAGARPA para la operación de este incentivo; entendiendo como unidad productiva integral las actividades agrícola, pecuaria y/o acuícola y el propio productor.

A. Productores(as) agrícolas.

Se otorgan apoyos a productores de bajos ingresos para la contratación de esquemas de aseguramiento para los cultivos y regiones que se indican en el siguiente cuadro.

Asimismo, a través de fondos de aseguramiento y aseguradoras privadas, se podrán apoyar a productores de manera individual o en gestión colectiva, que deseen adherirse al seguro de carteras agrícolas contratado por las Instituciones de Banca de Desarrollo e Instituciones Financieras No Bancarias que cuenten con la autorización de la Secretaría de Hacienda y Crédito Público para otorgar créditos agrícolas.

Concepto	Cantidad máxima de Apoyo
Apoyo a productores agrícolas.	
Productores de 40 hectáreas o menos ubicados en las 32 Entidades Federativas.	Para productores que se ubiquen en municipios de alta y muy alta marginación según el índice de marginación del Consejo Nacional de Población (CONAPO):
Únicamente los cultivos: maíz, frijol, ajonjolí, aguacate, arroz, haba, trigo, amaranto, canola, cebada, café, coco, sorgo, soya, plátano, cítricos, higuera, tamarindo, guayaba, caña de azúcar, mango, girasol, uva, papaya, durazno,	i. 32 puntos porcentuales del costo de la prima del seguro en los Estados de Chiapas, Colima, Guerrero, Oaxaca, Morelos y Michoacán. ii. 27 puntos porcentuales del costo de la prima del seguro en el resto del país (26 entidades

<p>avena, algodón, chayote, nuez, cacahuate, calabaza, melón, sandía, piña, malanga, litchi, chía, manzana, cacao, tabaco, vainilla, guanábana, nopal, dátil, garbanzo, cártamo, pitahaya, higuera, lenteja, zarzamora, sábila y maracuyá.</p> <p>Para el caso de los municipios de Ahome y El Fuerte en Sinaloa, así como Álamos y Huatabampo en Sonora, las solicitudes de apoyos para los cultivos de maíz, frijol, soya y frutales sólo se podrán apoyar en el ciclo primavera-verano y al maíz en el ciclo otoño-invierno, siempre y cuando la fecha de siembra sea entre el 1º y 31 de enero.</p> <p>Productores de hasta 10 hectáreas o menos ubicados en las 32 Entidades Federativas.</p> <p>Únicamente los cultivos: flores, espárrago, chile, papa, cebolla, tomate, ajo y brócoli.</p>	<p>federativas).</p> <p>Para productores que se ubiquen en municipios de media, baja y muy baja marginación según el índice de marginación de CONAPO:</p> <ol style="list-style-type: none"> 30 puntos porcentuales del costo de la prima del seguro en los Estados de Chiapas, Colima, Guerrero, Oaxaca, Morelos y Michoacán. 25 puntos porcentuales del costo de la prima del seguro en el resto del país (26 entidades federativas).
--	---

B. Productores(as) Pecuarios

Se otorgan apoyos a productores pecuarios para la contratación de esquemas de aseguramiento para sus unidades animal e infraestructura productiva pecuaria según lo siguiente.

Concepto	Cantidad Máxima de Apoyo
<p>Apoyo a productores pecuarios</p> <p>Cobertura universal a Productores (as) pecuarios (as) que se encuentren inscritos en el Padrón Ganadero Nacional.</p>	<ol style="list-style-type: none"> 75 puntos porcentuales del costo de la prima del seguro para proteger la disponibilidad de forraje en los agostaderos o la floración, derivado de la presencia de desastres naturales. 70 puntos porcentuales del costo de la prima del seguro para proteger la muerte de ganado y los daños en infraestructura productiva pecuaria derivado de la presencia de desastres naturales.

C. Productores(as) Acuícolas.

Se otorgan apoyos a productores acuícolas para la contratación de esquemas de aseguramiento para la biomasa, según lo siguiente:

Concepto	Cantidad máxima de apoyo
<p>Apoyo a productores acuícolas</p> <p>Productores(as) acuícolas en sistemas intensivos, semi intensivos, y extensivos que se encuentren registrados en el Registro Nacional de Pesca y Acuicultura y cuenten con concesión o permiso de operación vigente.</p>	<p>Para productores que se ubiquen en municipios de alta y muy alta marginación según el índice de marginación de CONAPO:</p> <ol style="list-style-type: none"> 40 puntos porcentuales del costo de la prima del seguro <p>Para productores que se ubiquen en municipios de media, baja y muy baja marginación según el índice de marginación de CONAPO:</p> <ol style="list-style-type: none"> 38 puntos porcentuales del costo de la prima del seguro <p>El apoyo se otorga para proteger la muerte de la Unidad Asegurable, biomasa, derivado de la presencia de desastres naturales. El límite máximo del apoyo al costo de la prima es \$1,800.00/hectárea (Mil ochocientos pesos/hectárea) en sistemas intensivos y semi intensivos y \$250.00/ha.(Doscientos cincuenta pesos/hectárea) en sistemas extensivos para camarones;</p>

	\$0.30/metros cuadrados (Treinta centavos/metros cuadrados) en peces y \$6.00/canasta, (Seis pesos/canasta) sarta o costal en moluscos.
--	---

D. Productores Pesqueros

Se otorgan apoyos para la protección de embarcaciones y ante la imposibilidad de pesca y captura, ambas protecciones ante la ocurrencia de desastres naturales.

Concepto	Cantidad Máxima de Apoyo
Apoyo a productores pesqueros para el aseguramiento de embarcaciones de 26 metros de eslora o menos con motor dentro o fuera de borda y equipos o artes de pesca.	75 puntos porcentuales del costo de la prima del seguro en caso de ocurrir desastres naturales.
Apoyo a productores pesqueros para el aseguramiento ante la imposibilidad de pesca y captura.	50 puntos porcentuales del costo de la prima del seguro en caso de ocurrir desastres naturales.

E. Protección a la infraestructura, equipamiento y bienes de unidades productivas de mujeres.

Concepto	Cantidad Máxima de Apoyo
Protección a la infraestructura, equipamiento y bienes de las unidades productivas de mujeres ubicadas en localidades de alta y muy alta marginación de los Estados de Chiapas, Guerrero, Hidalgo, Morelos, Oaxaca, Puebla o Veracruz.	70 puntos porcentuales del costo de la prima del seguro para proteger daños en infraestructura, equipamiento y bienes de las unidades productivas de mujeres derivado de desastres naturales.

F. Protección a la Unidad Productiva Integral

Para productores de bajos ingresos:

Agrícolas de hasta 5 hectáreas de cultivos: flores, espárrago, chile, papa, cebolla, tomate, tomate, ajo y brócoli.

Agrícolas de hasta 10 hectáreas de Únicamente los cultivos: maíz, frijol, ajonjolí, aguacate, arroz, haba, trigo, amaranto, canola, cebada, café, coco, sorgo, soya, plátano, cítricos, higuera, tamarindo, guayaba, caña de azúcar, mango, girasol, uva, papaya, durazno, avena, algodón, chayote, nuez, cacahuete, calabaza, melón, sandía, piña, malanga, litchi, chía, manzana, cacao, tabaco, vainilla, guanábana, nopal, dátil, garbanzo, cártamo, pitahaya, higuera, lenteja, zarzamora, sábila y maracuyá.

Pecuarios de hasta 40 unidades animal

Acuícolas de hasta: 2 hectáreas o 550 metros cuadrados en sistemas extensivo o semi intensivo, 5 jaulas o 20 canastas, sarts o costales.

Tripulación de embarcaciones de 26 metros de eslora o menos.

Mujeres con aseguramiento para la infraestructura, equipamiento y bienes de sus unidades productivas ubicadas en localidades de alta y muy alta marginación de los Estados de Chiapas, Guerrero, Hidalgo, Morelos, Oaxaca, Puebla o Veracruz.

Estos productores deberán haber sido beneficiarios de los esquemas de aseguramiento para sus actividades productivas, infraestructura, equipamiento o bienes.

El apoyo se otorga, para que contraten la protección del propio productor y con ello, de la unidad productiva integral. La operación de este incentivo estará sujeta a la disponibilidad presupuestal del Componente.

Concepto	Cantidad Máxima de Apoyo
Protección a la Unidad Productiva Integral.	60 puntos porcentuales del costo de la prima del seguro del

	propio productor.
--	-------------------

G. Fortalecimiento a Fondos de Aseguramiento Agropecuario y Rural

Concepto	Cantidad Máxima de Apoyo
Fortalecimiento a Fondos de Aseguramiento Agropecuario y Rural	10 puntos porcentuales del total de primas emitidas donde participe el apoyo de este Componente.
Los Fondos tendrán las siguientes características:	
La totalidad de sus socios deberán ser productores de hasta 10 hectáreas o menos.	
Cobertura únicamente en los Estados de Chiapas, Guerrero, Hidalgo, Morelos, Oaxaca, Puebla o Veracruz.	
Que hayan recibido apoyo de esta componente para el aseguramiento de productores con acceso al seguro.	
Que no hayan recibido apoyo para este mismo concepto por parte de AGROASEMEX.	

Artículo 22. Además de los requisitos generales que se mencionan en el artículo 9 de este Acuerdo, se deben cumplir con los siguientes requisitos específicos:

I. Productores(as) de bajos ingresos

Productores(as) de bajos ingresos que cumplan con los criterios técnicos de selección, que no cuenten con algún tipo de aseguramiento público o privado, que se vean afectados por desastres naturales relevantes para la actividad agrícola, pecuaria, pesquera y acuícola, cuya ocurrencia será dictaminada por la Secretaría de Desarrollo Agropecuario o equivalente en la Entidad Federativa y la Delegación Estatal de la Secretaría. Únicamente para el caso de los productores beneficiarios de apoyos directos no será necesario cumplir con lo establecido en el artículo 9.

II. Productores(as) agrícolas, pecuarios y acuícolas con acceso al seguro

Productores agropecuarios y acuícolas, personas físicas o morales que, sin distinción de género ni discriminación alguna, cumplan con los requisitos de elegibilidad y contraten en la entidad federativa o municipio, con empresas aseguradoras o fondos de aseguramiento, la protección sobre los riesgos a los que está expuesta su unidad productiva y que consideren al menos los desastres naturales.

Artículo 23. Se considerarán los siguientes aspectos para seleccionar a las personas beneficiarias:

I. Productores(as) de bajos ingresos

Se considerarán como productores(as) de bajos ingresos, independientemente del concepto de apoyo que se solicite, aquellos que cumplan con los siguientes criterios:

A. Productores(as) agrícolas

- i. Con cultivos anuales con 20 hectáreas o menos de temporal o riego.
- ii. Con plantaciones de frutales perennes, café o nopal con 10 hectáreas o menos de temporal o riego

B. Productores(as) pecuarios (as), con un hato ganadero de 60 unidades animal o menos de ganado mayor (bovino) o su equivalente en ganado menor, conforme a lo siguiente: 1 unidad animal de

ganado mayor = 1 equino; 5 ovinos; 6 caprinos; 4 porcinos; 100 aves; o 5 colmenas. Para cualquier otra especie animal no señalada anteriormente y para la cual se soliciten apoyos del Componente, se deberá consultar la Tabla de equivalencias de ganado mayor y menor publicada en el Diario Oficial de la Federación (DOF) del 2 de mayo del 2000.

- C. Productores(as) de leche, con hato estabulado de 20 unidades animal o menos de ganado mayor (bovino).
- D. Productores(as) pesqueros en aguas continentales y ribereños en aguas marinas con una embarcación menor a 10.5 metros de eslora que estén inscritos en el Registro Nacional de Pesca y Acuicultura, cuenten con permiso o concesión de pesca vigente, matriculados por la Secretaría de Comunicaciones y Transportes.
- E. Productores(as) acuícolas que se encuentren en el Registro Nacional de Pesca y Acuicultura y cuenten con concesión o permiso de operación vigente: de camarón con 2 hectáreas o menos en sistema extensivo y semi intensivo; de peces en estanques con 550 metros cuadrados (m2) en sistema extensivo y semi-intensivo; de peces en jaula con 5 jaulas o menos y de moluscos con 20 canastas, sartas o costales o menos. La unidad de medida para efecto de los montos de apoyo será: para camarón por hectárea; para peces por m2 o jaula y para moluscos por canasta, sarta o costal.

II. Productores(as) agrícolas, pecuarios y acuícolas con acceso al seguro

Productores(as) en las 32 entidades federativas del país según el sector:

- A. Productores(as) agrícolas con 40 hectáreas o menos.
- B. Productores(as) pecuarios (as) que deseen adquirir protección para pastos en agostaderos, para floración en zonas de cobertura, por muerte de ganado y por daños en infraestructura productiva pecuaria ante la presencia de desastres naturales, que se encuentren inscritos en el Padrón Ganadero Nacional.
- C. Productores(as) acuícolas que deseen proteger la producción de biomasa en sus unidades de producción ante la presencia de desastres naturales, que se encuentren inscritos en el Registro Nacional de Pesca y Acuicultura y cuenten con concesión o permiso de operación vigente.
- D. Productores(as) pesqueros en aguas continentales y aguas marinas con una embarcación de 26 metros de eslora o menos con motor dentro o fuera de borda y equipos o artes de pesca que estén inscritos en el Registro Nacional de Pesca y Acuicultura, cuenten con permiso o concesión de pesca vigente, matriculados por la Secretaría de Comunicaciones y Transportes.
- E. Mujeres cuyas unidades productivas se encuentren ubicadas en localidades de alta y muy alta marginación de los Estados de Chiapas, Guerrero, Hidalgo, Morelos, Oaxaca, Puebla o Veracruz.
- F. Para acceder al Seguro a la Unidad Productiva Integral, los productores deberán haber sido beneficiarios del Componente para la contratación de al menos alguna de las coberturas de aseguramiento a sus actividades productivas, según se establece en el inciso F del artículo 21.

Artículo 24. El procedimiento de selección está determinado por:

En virtud de que el fin del Componente es la atención a los daños ocasionados por Desastres Naturales que se caracterizan por ser atípicos e impredecibles, la priorización se enfoca a apoyar la contratación de esquemas de aseguramiento a través de los Gobiernos Estatales y con los Productores. Adicionalmente, se podrá atender afectaciones ocasionadas por desastres naturales a través de los apoyos directos.

Artículo 25. Las instancias que participan en la operación en este Componente son:

I. Para el caso del apoyo a Productores(as) de bajos ingresos:

- A. Unidad Responsable: Dirección General de Atención al Cambio Climático en el Sector Agropecuario;
- B. Instancia ejecutora: Secretaría de Desarrollo Agropecuario o equivalente del Gobierno del Estado;

II. Para el caso del apoyo a Productores(as) agrícolas, pecuarios y acuícolas con acceso al seguro:

- A. Unidad Responsable: Dirección General de Atención al Cambio Climático en el Sector Agropecuario;
- B. Instancia ejecutora: Dirección General de Atención al Cambio Climático en el Sector Agropecuario.

Artículo 26. De la apertura y cierre de las ventanillas para solicitar los apoyos.

- I. Presentación de Propuestas de contratación del Seguro Agrícola, Pecuario, Acuícola o Pesquero Catastráfico, del 1° de enero al 20 de febrero de 2018.
- II. Adhesión al Seguro Agrícola, Pecuario, Acuícola o Pesquero Catastráfico, a más tardar el 30 de marzo de 2018.
- III. Para Apoyos Directos y Apoyo a productores(as) agrícolas, pecuarios y acuícolas con acceso al aseguramiento, todos los días hábiles del año, siempre y cuando existan recursos presupuestarios disponibles.

Artículo 27. El Componente trabaja con la siguiente Mecánica Operativa:

I. Seguro Agrícola, Pecuario, Acuícola y Pesquero Catastráfico (SAC)

La Unidad Responsable procederá a gestionar la radicación de la aportación federal autorizada por la Comisión Dictaminadora conforme a lo señalado en el artículo 26 fracción I de las presentes Reglas de Operación.

II. Apoyos Directos

Cuando ocurra algún desastre natural que afecte a las actividades agrícola, pecuaria, pesquera y/o acuícola de productores de bajos ingresos, el Gobierno Estatal a través de la Secretaría de Desarrollo Agropecuario o equivalente en la Entidad Federativa y la Delegación de la SAGARPA en el Estado podrán gestionar la publicación de la Declaratoria de Desastre Natural en el Diario Oficial de la Federación.

Asimismo, el Gobierno Estatal realizará la evaluación de daños en campo, integrará el listado de productores afectados en regiones o sectores que no cuenten con algún tipo de aseguramiento o bien cuando las afectaciones rebasen lo asegurado. Los resultados de esta evaluación se presentarán en el Acta de Diagnóstico de Daños. Dicha acta, deberá enviarse por conducto del Gobernador de la Entidad para su análisis por la Comisión Dictaminadora del Componente.

Para el SAC y Apoyos Directos, en caso de que se radiquen recursos federales al Estado, se suscribirá un Anexo Técnico al Convenio de Coordinación que firma la SAGARPA con los Gobiernos Estatales y posteriormente se procederá a la radicación de la aportación federal.

El seguimiento y finiquito a la operación del SAC, sus indemnizaciones y apoyos directos, se llevará a cabo en la Comisión de Evaluación y Seguimiento la cual será presidida por el Secretario de Desarrollo Agropecuario o equivalente en la Entidad y como Secretario Técnico, el Titular de la Delegación de la SAGARPA en el Estado.

III. Esquemas de aseguramiento para Productores Agrícolas, Pecuarios y Acuícolas con acceso al seguro

A. Proceso de registro de Aseguradores Directos

Los Aseguradores Directos (Fondos de Aseguramiento Agropecuario y Rural y Empresas Aseguradoras) que deseen proporcionar cualquiera de las coberturas de protección que ofrece el Componente, así como gestionar el incentivo por cuenta y orden de sus asegurados elegibles según estas Reglas de Operación, deberán registrarse ante la Unidad Responsable, a través del SOGE, para lo cual deberán cumplir con los requisitos y autorizaciones que le sean aplicables.

B. Proceso de gestión del incentivo

Los beneficiarios del incentivo son los productores elegibles del sector agrícola, pecuario o acuícola que se aseguren, por lo que las gestiones que realicen los Aseguradores Directos para acceder al incentivo, serán por cuenta y orden de los productores beneficiarios, asumiendo, los Aseguradores la responsabilidad de tener y resguardar la evidencia documental que acredite la elegibilidad del productor, para atender cualquier requerimiento o aclaración.

Para su validación, y en su caso autorización, los Aseguradores Directos deberán gestionar los apoyos para sus asegurados de la actividad productiva acompañada de una base de datos según la actividad de que se trate (agrícola, pecuario o acuícola) que contenga, al menos, la siguiente información: Nombre del Asegurador Directo; nombre(s) y apellidos del (la) productor(a) asegurado(a); CURP del (la) productor(a) asegurado(a), RFC del (la) productor(a) asegurado(a) (opcional); Entidad Federativa y Municipio en el que se ubiquen los bienes asegurados; cultivo, tipo de cultivo y ciclo, especie pecuaria, especie acuícola; superficie asegurada o número de unidades aseguradas; monto de la prima o cuota total; monto de la prima o cuota a cargo del asegurado(a); monto del incentivo a la prima a cargo del Componente; monto de otros apoyos a la prima de parte del Gobierno Federal, en su caso; montos de otros apoyos a la prima de parte de otras Instancias de Gobierno, en su caso; inicio y conclusión de vigencia de la Póliza o Constancia de aseguramiento o Endoso; tipo o esquema de seguro; riesgos protegidos; número de Póliza o Constancia de Aseguramiento; tipo de Endoso, en su caso; suma asegurada; coordenadas geográficas del predio asegurado (opcional).

Para validar la protección de los productores(as) que tengan en usufructo las Unidades Productivas, cada gestión que realicen los Aseguradores Directos deberá estar acompañada de una base de datos que contenga, al menos, la siguiente información: Nombre del Asegurador Directo; nombre(s) y apellidos del (la) productor(a) asegurado(a); CURP del (la) productor(a) asegurado(a); RFC del (la) productor(a) asegurado(a) (opcional); Entidad Federativa y Municipio en el que se ubiquen los asegurados(as); monto de la prima o cuota total; monto de la prima o cuota a cargo del asegurado; monto del incentivo a la prima o cuota a cargo del Componente; suma asegurada; inicio y fin de vigencia de la Póliza o Constancia de Aseguramiento; riesgos protegidos; coberturas de aseguramiento a las actividades productivas que hayan contratado en los ejercicios fiscales 2016 y/o 2017.

Los Aseguradores Directos presentarán, a través del SOGE, las Pólizas, Constancias de Aseguramiento o Endosos, recibos de pago y, en su caso, otros comprobantes de pago que le requiera la Unidad Responsable, correspondientes a cada gestión.

El pago de las primas o cuotas a cargo de los productores agropecuarios y acuícolas se acreditará con los recibos de pago que al efecto expidan los Aseguradores Directos y, en su caso, otros comprobantes de pago a cargo de los productores beneficiarios.

Se podrá otorgar el incentivo siempre que se haya aplicado a favor del asegurado(a) el descuento del incentivo que otorga el Componente y así se haya expedido en la Póliza, Constancia de Aseguramiento, recibo de pago y, en su caso, otros comprobantes de pago.

Los Aseguradores Directos que gestionen el incentivo para la contratación de la protección a la Unidad Productiva de manera integral, deberán registrar los nombres del, los(as) beneficiarios(as) de los productores(as) asegurados y el porcentaje en el que se distribuiría la indemnización, para el caso en que ocurra un siniestro.

Los Aseguradores Directos serán responsables del resguardo de estos documentos; y la UR del Componente se reserva el derecho de requerir copia de los formatos requisitados que considere pertinentes, para verificar su cumplimiento.

Los Fondos de Aseguramiento y Empresas Aseguradoras que participan en la operación del esquema de aseguramiento del Componente para apoyar a los(las) productores(as) con acceso al seguro, deberán coordinarse con los aseguradores autorizados para operar la cobertura de protección a los productores, a efecto de que los(las) productores(as) elegibles para este último seguro puedan acceder al incentivo que ofrece el Componente; para lo cual, los primeros comunicarán a la Unidad Responsable del Componente, a través del SOGE, el nombre del Asegurador Directo que proporcionará la protección a los productores.

C. Comunicación a los Aseguradores del dictamen.

La Unidad Responsable emitirá el dictamen, a través del SOGE, en un plazo de 10 días hábiles a partir de la entrega completa de la información requerida.

D. Proceso de entrega de recursos o incentivo

El Asegurador Directo entregará en físico, directamente a la Unidad Responsable del Componente, el comprobante por la cantidad de recursos federales autorizados.

Los recursos del incentivo autorizado se entregarán en un plazo de 20 días hábiles, contados a partir de la recepción en la Unidad Responsable del comprobante.

En virtud a que el fin de Componente es la atención a los daños ocasionados por Desastres Naturales que se caracterizan por ser atípicos e impredecibles, con base en lo establecido en el numeral 4 del Estatuto de la Comisión Dictaminadora del Componente Atención a Desastres Naturales en el Sector Agropecuario y Pesquero del Programa de Prevención y Manejo de riesgos publicado en el Diario Oficial de la Federación el 12 de agosto de 2013, así como sus modificaciones, dicha Comisión podrá emitir criterios sobre el proceso de gestión tanto para el SAC, Apoyos Directos como para los Esquemas de aseguramiento para Productores Agrícolas, Pecuarios y Acuícolas con acceso al seguro.

Artículo 28. En la ejecución de este componente los Gobiernos Estatales, empresas aseguradoras y fondos de aseguramiento, en su caso, deberán determinar la documentación que acredite que el productor es elegible para recibir los apoyos del Componente y verificar su cumplimiento.

Con la finalidad de fortalecer y elevar la eficiencia de la operación del Componente, así como agilizar el proceso de gestión de los apoyos, el único medio de atención y ventanilla será el Sistema de Operación y Gestión Electrónica (SOGE), conforme a los Lineamientos operativos y técnicos del Sistema de Operación y Gestión Electrónica del Componente de Atención a Desastres Naturales en el Sector Agropecuario y Pesquero del Programa de Prevención y Manejo de Riesgos (CADENA), publicados en el Diario Oficial de la Federación el 8 de abril de 2011, por lo que no se atenderá ninguna gestión por otra vía. La Secretaría a través de la Unidad Responsable, a petición de los usuarios o cuando se incorporen actualizaciones a dicho sistema, otorgará la capacitación y el apoyo necesario para su utilización.

Artículo 29. Fomento a la cultura del aseguramiento y fortalecimiento institucional.

La Secretaría podrá disponer de hasta 1.5 por ciento del presupuesto asignado al Componente para diseñar e implementar las siguientes acciones:

- I. Capacitación para:
 - A. La inducción y desarrollo de la cultura de la prevención de riesgos y fortalecimiento del aseguramiento catastrófico en el sector agropecuario, pesquero y acuícola;
 - B. El desarrollo de investigación en materia de protección contra riesgos catastróficos;
 - C. La difusión de los alcances y resultados en materia de operación de esquemas de aseguramiento catastrófico;
 - D. Fortalecer el proceso de gestión y validación de las gestiones que realicen los Gobiernos de las Entidades para contratar el Seguro Agropecuario Catastrófico, así como los productores agropecuarios con acceso al seguro que deseen adquirir coberturas de protección;
 - E. Fortalecer el proceso de pago a productores.
- II. En coordinación con Instituciones académicas o de investigación se podrán realizar actividades de investigación sobre las prácticas y uso de tecnología para reducir los efectos de los desastres naturales y sus efectos en las actividades productivas agropecuarias, acuícolas y pesqueras del medio rural, como el uso de cañones antigranizo.
- III. Por otra parte, en coordinación con el Sistema de Protección Civil, se podrán realizar actividades como difusión de información, atlas de riesgo, talleres, seminarios, etc., en relación a las acciones a realizar ante la ocurrencia de desastres naturales que afecten las actividades productivas agropecuarias, acuícolas y pesqueras del medio rural.



VERACRUZ
GOBIERNO
DEL ESTADO



Secretaría de Desarrollo
Agropecuario, Rural y Pesca



ME LLENA DE ORGULLO

SAC 2018

No	MUNICIPIO	LOCALIDAD	CULTIVO	PRODUCTORES \$ PAGADOS	HAS. PAGADAS	IMPORTE PAGADO (\$)
1	MISANTLA Y COSOLECAQUE	LA PALMA BUENOS AIRES Y BARR. SEGUNDO COACOTILA	MAIZ	3	15	22,500.00
2	COMAPA	CASA BLANCA, CERRITOS, CORRAL DE PIEDRA, CUEVA SANTA, EL CIMARRON, EL CIRUELO, EL COYOL, EL LIMON, LA LUZ, LA UNION, PASO LIMON, PASO PIMENTA, RANCHO EL OLVIDO, SAN CRISTOBAL, SAN FRANCISCO NACAXTE, SAN FRANCISCO NACAXTE, SONORA, TEOLINGA, VISTA HERMOSA	MAIZ	811	1291.5	1,937,250.00
3	PASO DE OVEJAS	ACAZONICA, ANGOSTILLO, ANGOSTILLO, CANTARRANAS, EL LIMON, MATA MATEO, MATA NONA, PASO DE OVEJAS, PASO PANAL, PATANCAN, RANCHO NUEVO, XOCOTITLA,	MAIZ	485	699	1,048,500.00
4	SOTEAPAN	AMAMALOYA, BUENA VISTA, COL. LA MAGDALENA, COLONIA BENITO JUAREZ, CUILONIA, EL CANAL, EL TULIN, GENERAL HILARIO C. SALAS, KILOMETRO DIEZ, LA ESTRIBERA, LA FLORIDA, LAS PALOMAS, MAZUMIAPAN CHICO, MIRADOR SALTILLO, MORELOS, OCOTAL CHICO, OCOTAL GRANDE, OCOZOTEPEC, POP SOJNAS, RANCHO HILARIO C SALAS, REFORMA AGRARIA, SAN ANTONIO, SAN FERNANDO, SAN PEDRITO, SANTA MARTHA, SOTEAPAN, TIERRA Y LIBERTAD,	MAIZ	3706	1983.5	2,975,250.00
5	ACTOPAN	ACTOPAN, BUENA VISTA, CERRO GORDO, COYOLLES, COYOLILLO, EL ESPINAL, EL RODEO, FLOR BLANCA, GUARUMBO, LA PUNTA, LOS FRAILES, PASTORIAS, RANCHITO DE LAS ANIMAS, SOYACUAUTLA, VISTA HERMOSA	MAIZ	455	589	883,500.00
6	COSCOMATEPEC	COL. CENTRO, COL. LAZARO CARDENAS, CRUZ VERDE, CUCHAPA, EL ARENAL, LAGUNA LA PALAPA, MOYOAPAN GRANDE, TLALTENGO	MAIZ	82	124	186,000.00
7	VILLA ALDAMA	BARRANCA SECA, BENITO JUAREZ, BUENA VISTA, CERRO DE LEON, COLONIA LIBERTAD, CRUZ BLANCA, VILLA ALDAMA	MAIZ	246	497.25	745,875.00
8	MANLIO F. ALTAMIRANO	ALTA LUZ, BANDERA DE JUAREZ, BOCA DEL RIO, COL. FRANCISCO VILLA, DOS BOCAS, EL BUZON, EL MANGO, EL PLOJO, LA CANTERA, LA CORREGIDORA, LA ESPERANZA, LA FIRMEZA, MANLIO FABIO ALTAMIRANO, MEDALLIN DE BRAVO, NEZAHUALCOYOTL, PASO DE OVEJAS, PASO DEL MORAL Y ANEXOS, PASO HIGUERAS, PASO LIMON, PASO MORAL, PASO REAL, PASO SECO, PASO SOLIS, PIEDRA PARADA, PLAN DE MANANTIAL, PLATAFORMA, PUENTE JULIA, RANCHO NUEVO, SAN CENOBIO, SANTA ELENA, VERACRUZ.	MAIZ	251	648	972,000.00
9	CAMARON DE TEJEDA	CAMARON DE TEJEDA, EL CIRUELO, LA HIGUERA, LA JUNTA, LA MESTIZA, LOMA BONITA, LOMA PEDREGOSA, PALO GRANDE, PASO CORRAL, PASO DEL CRISTO, RINCON DE BARRABAS, SAN AGUSTIN, SANTEHUAXQUE	MAIZ	123	298	447,000.00
10	SOLEDAD DE DOBLADO	ADALBERTO TEJEDA, BALAJU, BOCA DEL RIO, BUENA VISTA, CERRO DE LEON, COL. VENUSTIANO CARRANZA, CRUZ LAZARO CARDENAS, DOS MATAS, EL IZOTE, EL JICARO, EL MORENO, EL ORGANAL, EL ORGANITO, EL ORGANITO No. 58, EL PENSAMIENTO, EL PROGRESO, EL RECUEURDO, EL ROBLE, EL ROSARIO, EL TEJON, EL VOLCAN, EMILIO CARRANZA, ESPINAL DE SANTA BARBARA, GRAMO DE ORO, HIGUERA CUATA, HUATUSCO, HUIXITLA, JOSE CARDEL, LA BURRERA, LA CRUZ LAZARO CARDENAS, LA GACHUPINA, LA GUADALUPE MATA DE LOROS, LA JACARANDA, LA ORIENTAL, LA PISTA, LA UNION DOS, LA UNION UNO, LAGUNA BLANCA, LAS REMOJADAS, LOMA DE SANTA BARBARA, LOMA DEL NANCHE, LOMA TRISTE, LOS GUAJITOS, LOS TETELES, MALIBRAN, MANLIO FABIO ALTAMIRANO, MATA ARDILLA, MATA CAZUELA, MATA CONEJO, MATA DE CANA, MATA DE GALLO, MATA DE LOROS, MATA REDONDA, MIRADOR DE SANTA ROSA, MIRADOR MATA REDONDA, MIRALEJOS, PASO CABESTRO, PASO DE LAS PINTAS, PASO DE LOS CEDROS, PASO LAGARTOS, PASO MORAL, PASO NARANJOS, PASO SOLANO, PASO TRUJILLO, PUERTA DE MATA ANONA, RINCON DE LOS TOROS, SAN JOSE, SAN MIGUEL, SANTA CRUZ, SANTA RITA, SOLEDAD DE DOBLADO, TAMARINDO CERRO DE LEON, TAMARINDO DE SAN MIGUEL, TEPEATES, TIZALTEPEC, TLAHUAC, TRANCA NEGRA, TRES HIGUERAS, VERACRUZ, VISTA HERMOSA NORTE	MAIZ	591	638.5	957,750.00

11	ACAYUCAN	AGUAPINOLE	CHILE	15	15.9	23,850.00
12	HUAYACOCOTLA	AGUA BENDITA, CAMARONES, CARBONERO, JACALES, CORRAL VIEJO, DONANGU, LAS BLANCAS, LOMA DE YEGUAS, MAGUEY VERDE, PALO BENDITO, RAFAEL VALENZUELA, SAN JOSE ACANTILADO, SANTIAGO, TEXMALPA, ZAPOTE	MAIZ	555	1551.5	2,327,250.00
13	CHINAMECA	AGUA FRÍA, ATEPONTA, CHACALAPA, CHAPOPOTE, CHINAMECA, LA PALMA, LOMAS DE CERRITOS, RANCHO NUEVO, RANCHO VIEJO, SAN JOSE TILAPA, ZUNIGA	MAIZ	165	238	357,000.00
14	JESUS CARRANZA	16 DE SEPTIEMBRE, ARENALES, CASCAJAL, COAPILLOITLA, CUAUHTEMOC, CUAUHTEMOC DE TIERRA BLANCA, EL TEPACHE, ISLA LA ESPERANZA, JESUS CARRANZA, JOSEFA ORTIZ DE DOMINGUEZ, LA GUADALUPANA, LA NUEVA ESPERANZA, LAS FLORES, LAS LIMAS, LAS PERLAS, NIÑOS HEROES DE CHAPULTEPEC, NUEVO PROGRESO, SAN MIGUEL DEL RIO, SUCHILAPAN, TECOLOTEPEC, TEPACHILLO, VISTA HERMOSA, ZAPOTAL	MAIZ	302	727	1,090,500.00
15	LAS VIGAS DE RAMIREZ	BARRIO SAN MIGUEL, CASA BLANCA, EL LLANILLO, EL MANZANILLO, HOJAS ANCHAS, PLAN DEL ALTO, SAN ISIDRO EL CHICO, TEJERIAS, TEPETATES	MAIZ	77	150	225,000.00
16	COATZITLA	BENITO JUAREZ, CERRO DEL MIRADOR, CORRALILLOS, EL VICCAÑO, GUADALUPE VICTORIA, LA LAJA, MANUEL MARIA CONTRERAS, PALMA SOLA, PALMAR ZAPATA, SAN FERNANDO COAPECHAPA, SAN ISIDRO, SANTA MARIA, TRONCONES Y POTRERILLOS	MAIZ	128	152	228,000.00
17	COSOLOACAUQUE	CASCAJAL I, CASCAJAL II, CERRO BLANCO, COACOTLA, COL LA BOMBA, COL VERACRUZ, EJIDO JOSE F GUTIERREZ, EJIDO LA BOMBA, EL COCAL, EL COYTE, EL LIMON, EL OASIS, EL ZAPOTE, FORTIN DE LA FLORES, LA ENCANTADA, LA MAGDALENA, LAS PALMAS, LOMA BELLA, LOMA DE ACHOTA, LOMAS DE CAMALOTAL, LOS MANGOS, MONTE ALTO, MONTE GRANDE, MOZAPAN, OLAPA DEL PALMAR, OJO DE AGUA, PASO DEL ZOPILOTE, PASO LA LAJILLA, POTRERILLO, RANCHO 2 HERMANOS, RANCHO BUENA VISTA, RANCHO EL MANANTIAL, RANCHO EL NACASTE, RANCHO SAN FRANCISCO, SAN ANTONIO, TEMOLOAPAN, TULAPAN, ZACATAL VICTORIA	MAIZ	383	570	855,000.00
18	UXPANAPA	HELIO GARCIA ALFARO, LA HORQUETA, LOMA DE ORO, MSANTIA SEGUNDO, RIO UXPANAPA	MAIZ	125	141	211,500.00
19	JALTIPAN	AHUACATEPEC, AHUATEPEC, BUENA VISTA, GALERAS, JALTIPAN DE MORELOS, LAJILLA, LAJILLA, LAS LOMAS DE TACAMCHAPAN, LAS LOMAS DE TACAMCHAPAN, MALOTA, MIXTAN, RANCHOAPAN, SAN SOLES, YANCUIGAPAN	MAIZ	295	347	520,500.00
20	PLAYA VICENTE	ALVARO OBREGON, ANDRES GOMEZ ALEMAN, ARENAL, SANTA ANA, ARROYO BERMEO, ARROYO LEON, ARROYO SAN PEDRO, ARROYO SECO, EL RAMIE, JUAN ENRIQUEZ, LA CANDELARIA, LA VICTORIA, MATA DE CANA, NUEVO IXCATTLAN, PLAYA VICENTE, RANCHO GRANDE, SAN FRANCISCO, SAN GABRIEL, SAN JOSE CHILAPA, SAN MARTIN, SANJA DE CANA, SANTA ELENA	MAIZ Y PLATANO	233	580.5	914,750.00
21	JOSE AZUETA	CUJULIAPAN, CURAZAO, EL CARRIZAL, EL MAGUEY, EL ZORRAL, JOSE AZUETA, JUAN GARCIA, LA ESPERANZA, LA GLORIA, LAS CADENAS, LAS IGUANAS, MANZANILLO, RIO VIEJO(SAN GERONIMO), SAN ANTONIO, SAN JERONIMO, SAN LUIS NUEVO, TENEJAPAN, TESECHOACAN, VERACRUZCITO	MAIZ	447	500	750,000.00
22	ZENTLA	DOS LUCEROS, EL CONSUELO, EL CONTADERO, EL HUALÉ, EL POCHOTE, LA FLOR, LOMA SOLA, MATA COYOTE, MATA PASTOR, MATLALUCA, POTRERILLO, PUEBLITO DE MATLALUCA, RINCON MARIANO, RINCON PATINO, RINCON TIO TAMAL, SAN VICENTE	MAIZ	94	190	285,000.00
23	ALTO LUCERO	ALTO DEL TIZAR, ALTO LUCERO, BLANCA ESPUMA, CERRILLOS DE DIAZ, COLORADO, EL ABAZAL, LA CANADA, LA REFORMA, MESA DE GUADALUPE, OJO ZARCO, OJO ZARCO, PALMA SOLA, PROVIDENCIA, TECUAN, TOPILITO DE ZARAGOZA, TOPILTEPEC, XOMOTLA	MAIZ	158	700	1,050,000.00

24	JALISCO	ORILLA DEL MONTE	MAIZ	87	200	300,000.00
25	MINATITLAN	ARROYO CINTA, BOCA DE ORO, COACHAPA, EL CAFETAL, EL JICARO, EL PROGRESO, EL TABASQUEÑO, EMILIO CARRANZA, FCO DE GARAY COLORADO, FCO DE GARAY TACUACINTA, IGNACIO ALDAMA, IXHUATEPEC, LA ARENA FRACC II, LA MAGDALENA, LA SOLEDAD, LA ZAMORANA, LAS ANIMAS, LAS LIMAS, LAS LOMAS, LIMONTA, MONTE OSCURO, NUEVO ZARAGOZA, OJOCHAPA, OTAPA, PALO BONITO, PLAN DE LA CEIBA, ROMITA, SAN FCO LAS ANIMAS, VICTORIA	MAIZ	1596	1596	2,394,000.00
26	TOMATLAN	CRUZ VERDE, SAN MARTIN, TECAMILLA, TECOLOTLA, TLAPALAR, TOMATLAN	CAFÉ	96	83.75	209,375.00
27	ISLA	ALTAMIRA, MAZOCO, CUJULIAPAN, EL COCO, EL CORTE, EL GARRO, EL MACULE, EL MARCIAL, EL NANCHE, EL NAPE, LAS HOJAS, LA PEÑA, LAS GARZAS, LEY DE REFORMA, LOS CERROS, LOS POTRERILLOS, NUEVO POTRERO, ORO VERDE, PALMA DE ORO, SAN NICOLAS, VILORIA, VILORIA	MAIZ	680	1558	2,337,000.00
28	PANIUCO	ADOLFO LOPEZ MATEOS, CERRO DE LA TORTUGA, CHAPACAO, CHAPACAO II, CHIJOL 17, CHIJOLITO, CHUNCA, COL PILOTO, COL MONTERREY, CORCOVADO, CRUZ NEGRA, DESIDERIO PAVON, EJIDO ALTO DEL CHIJOL, EJIDO INDEPENDENCIA, FRANCISCO VILLA, GONZALEZ, GRACIANO SANCHEZ, GUADALUPE VICTORIA, GUAYALEJO, JOPOY, LA ANGOSTURA, LA COSTA, LA DEFENSA DE ALAMO, LA ESPERANZA, LA FLORESTA, LA POTOSINA, LA PROGRESO, LA PROGRESO, LAS FLORES, LAZARO CARDENAS, LAZARO CARDENAS II, LOS AZTECAS, MACLOVIO HERRERA	SORGO	400	800	1,200,000.00
29	ILAMATLAN	AMATEPEC, AMTEPEC, ATEMPA, CHOCHOTLA, COACOACO, EMBOCADERO, HUISTIPAN, ILAMATLAN, PAHUAYO GRANDE, SAN GREGORIO, SAN MATEO, SAN PABLO, SAN PABLO MITECATLAN, SANTA CRUZ, TECAPA, TENEXCO, TLAMACUIMPA, TLATLAZOQUICO, TOLTEPEC, XOCOCAPA	MAIZ	465	407.5	611,250.00
30	SANTIAGO SOCHIAPA	ARROYO ARENALITO, ARROYO COLORADO, CRUZ VERDE, BOCA DEL MONTE, COLONIA MIGUEL ALEMAN, LA LAGUNA, SAN GABRIEL LA CHINANTLA, XOCHIAPA	MAIZ	61	102	153,000.00
31	JUAN RODRIGUEZ CLARA ROSA	EL BLANCO, EL TULAR, LA CANADA, LA ISLETA, LIBERTAD Y PROGRESO, LOMA DE HUJUAPAN, MARQUESILLO, NOPALAPAN, NUEVO REMOLINO, PALOMIGUEL, SAN BENITO, SAN LORENZO, SANTA ROSA	MAIZ	446	499	748,500.00

6

32	SANTIAGO TUXTLA	ARROYO LARGO, BOCA DEL MONTE, CAMACHO, CINCO DE MAYO, COLONIA HIDALGO, CRUZ DE VIDANA, EL COYOL, EL HATO, EL MOSTAL II, EL PALMAR, EL PRETIL, EL TULAR, FRANCISCO I MADERO, ISLETILLA, LA CEMILLA, LA FLORIDA, LA NUEVA ESPERANZA, LA PITAHAYA, LA SOLEDAD, LAS POCHOTAS, MATIA DE CANA, MAZATAN, MEDILLIN, MORILLO, NUEVO TOTALLI, OJO DE AGUA, PASO DEL AMATE, PIXIAPAN, PLATANAR, POTERO, PREDIO LOS ICHUPAN, PUEBLO NUEVO DEL MOSTAL, RINCON DE SOSA, RINCON DE ZAPATERO, SABANETA, SAN ANTONIO DE LA HUERTA, SAN DIEGO, SAN MARCOS	MAIZ	1198	1198	1,797,000.00
33	HUEYAPAN DE OCAMPO	ALTO LUCERO, BARROSA, CHACALAPAN, CINCO DE MAYO, COLONIA HERMOSA, CORRAL NUEVO, COYOL DE GONZALEZ, CUATOTOLAPAN, CUATOTOLAPAN ESTACION, CUATOTOLAPAN VIEJO, EL AGUACATE, EL COYOLITO, EL PALMAR, HORNO DE CAL, HUEYAPAN DE OCAMPO, JUAN DIAZ COVARRUBIAS, LA CONCEPCION, LA ESPERANZA, LA GLORIA HUEYTEPETL, LA NUEVA ESPERANZA, LA PERLA DE HUEYAPAN, LOS MANGOS, MEAPAN DE CALDELAS, MACAXTLE, NORMA, PALO BLANCO, SABANETA, SAMARIA, SANTA ROSA LOMA LARGA, SONCAVITAL, TIERRA NUEVA, ZAPOAPAN DE AMAPAN	SUMPLE, ALIME	391	1564	938,400.00
34	CASTILLO DE TEAYO	CASTILLO DE TEAYO	SUMPLE, ALIME	134	536	321,600.00
35	TIHUATLAN	ACONTITLA, CASA BLANCA, EL COPAL, EL MARTILLO, EL PALMAR, EL TERRERO, EMILIANO ZAPATA, ENRIQUE RGZ CANO, LA CONCEPCION, LA UNION SEGUNDA, LAS PALMAS, LAS PUENTES, MAHUAPAN, OCOTEPEC, PAPATLARILLO, PIEDRA CLAYADA, PLAN DE AYALA, POZA RICA, RANCHO CASA BLANCA, RANCHO LOS CHICHAROS, RANCHO NUEVO, RICARDO FLORES MAGON, SAN MIGUEL MECATEPEC, SANTA CLARA, SEBASTIAN LERDO DE TEJADA, TIHUATLAN, XOCOTLA	SUMPLE, ALIME	85	340	204,000.00
36	PAPANTLA	AGUA DULCE, ARROYO COLORADO, BARRIO DE SAN JUAN, BARRIO DEL NARANJO, BARRIO DEL SAN JUAN, BARRIO DEL ZAPOTE, BARRIO SANTA CRUZ, CARISTAY, CENTRO 06090, COL BARRIO SANTA CRUZ, COL CAZONES, COL CENTRO, COL DOCTORES, COL EL BERGEL, COL IGNACIO DE LA LLAVE, COL LA VALENTINA, COL LAZARO CARDENAS, COL MANUEL AVILA CAMACHO, COL PAPANTLA 2, COL PETROMEX, COL REFORMA, COL SANTA CATARINA, COL SANTA ELENA, COL TAJIN, COL BARRIO DEL SAN JUAN, COL CENTRO, COL DOCTORES, COL GUADALUPE, COL MIGUEL HIDALGO, COL UNIDAD Y TRABAJO, ESCUELA NORMAL DE TERIA, FRACC FAJA DE ORO, FRACC LAS MARAVILLAS, FRACC LOS PRADOS DE LOS PINOS, FRACC RESIDENCIAL PLATINO, FRACC SAN ROMAN, FRANCISCO I MADERO	SUMPLE, ALIME	131	513	307,800.00
37	TANTOYUCA	BUENA VISTA, CERRO SAN GABRIEL, COL CENTRO, COL EL ABRA, COL EXHACIENDA TAMETATE, COL LAS CASITAS, COL RUIZ CORTINEZ, CORRAL VIEJO, CORRAL VIEJO LAJA, CORRALILLO, COYOL, EL CERRO ACECECA, EL MAMEY, EL MEZQUITE, EL PALMAR, EL POR VENIR CHOPOPO, EL RINCON, EL SABROSO, EL TRIPIQUE, FLORIDA MECAPALA, GUAYABO GRANDE, GUAYALAR, HUIZACHE, LA CHACA, LA ESPERANZA, LA GARRAPATA, LA PITAHAYA, LA TINAJA, LAJITAS, LOS AIOS DE ABAJO, MAPAN, MEZQUITE, MONTE GRANDE, PALMITO, PALMITO, PALMITO SANTA CLARA, PALMITO SANTA CLARA, PASO DE LIMON, PLACETAS, RANCHO EL PADRE, RANCHO NUEVO SAN JOSE, RANCHO VIEJO, SAN JERONIMO, SAN SEBASTIAN, SANTA CLARA, SANTA RITA, TEPATLAN, TERRERITO, TERRERO, TOTOTLA, ZAPOTAL, PRIMERO, ZAPOTAL SAN LORENZO	SUMPLE, ALIME	163	489	293,400.00
38	TANTOYUCA (PAZTIZALES)	AJOLOCO, ALTO MINCUINI, BUENA VISTA, COL 18 DE MARZO, COL AL TAMIRANO, COL BANFURAL, COL CERRO DE LA CRUZ, COL JULIO JUAREZ, COL MORELOS, COL REFORMA, CORRALILLO, CUILUYO, EL AGUACATE, EL ESCONDIDO 2, EL MAGUEY SABANA GRANDE, EL MEZQUITE, EL RECUERDO, EL RINCON, EX HACIENDA TAMETATE, GUAYABO CHICO, HUICHINAL, IZOTAL CARDONAL, JOBO ABAJO, JOBO ARRIBA, LA ESPERANZA, LA LIMA, LAGAROS, LAS BRISAS, LAS MESAS SAN GABRIEL, LINDERO AGUACATE, LINDERO TAMETATE, LOS AIOS DE ABAJO, MAGUEY SABANA GRANDE, MEZQUITE, MIRADOR, MOCITEJUMA, MONTE GRANDE, OREJON, PALMARITO, PALMITO, PAMECINA, PENSADOR MEXICANO, PLACETAS, PORVENIR CHOPOPO, RANCHO EL PADRE, RANCHO VIEJO GALERA, SAN ANTONIO PECERO, SAN JUAN, SAN NICOLAS, SAN SEBASTIAN, SANTA RITA, TAZAJERAS, TEPATLAN, TERRERO, TETILLAS	MAIZ	419	419	628,500.00
39	CHALMA	AGUACATE GRANDE, AMATITLAN DE ARRIBA, AMAXAL, AQUICUATITLA, CHALMA, CHAMIZAL, CHAPOPOTE, CUATEPXITLA, EL JOBO, EL PINTOR, EL SAUCITO, LA BARRANCA, LA LAJA, MESA DEL ANONO, MOTOLTEPEC, EL JOBO, SAN PEDRO COYUTLA, TAXITITLA, TENEXINTLA, TEPECICHA, TEPETZINTLA, ZAPO DE YAHUALA	SUMPLE, ALIME	137	495	297,000.00

40	CHICONAMEL	AGUACATE, AGUAPANI, ATLAQUECO, CHICONAMEL, CHINTEPEC, EL CAÑAL, EL CEPILLO, EL HUIZACHAL, EL RINCON, EL SUSPIRO, LA CUCHILLA, LA PENA, LA PILAS, LA TORTUGA, LOS VENADOS, MOHUJICO, ROMANTLA, SANTA ROSA, TANCAZAHUELA, VENADOS	SUMPLE. ALIME	98	392	235,200.00
----	------------	---	---------------	----	-----	------------

7




Acuse de recibo electrónico

● **Solicitud de Apoyo para Seguro Agrícola, Pecuario, Acuícola o Pesquero Catastrófico**

Folio: 301539 Caracteres de autenticidad: 0850fb309654062f9b88be5bb7d4db



GOBIERNO DEL ESTADO DE VERACRUZ



Dr. Victor Manuel Villalobos Arambula
Secretario de Agricultura y Desarrollo Rural

Con fundamento en la normatividad vigente del Subcomponente Atención a Siniestros Agropecuarios para Atender a Pequeños Productores, me permito solicitarle se considere a esta entidad federativa para ser apoyada con recursos Federales para la contratación del Seguro Agrícola, Pecuario, Acuícola y Pesquero Catastrófico, con base en la siguiente información:

Fenómeno(s) a cubrir:	Sequía, Helada, Granizada, Nevada, Lluvia torrencial, Inundación significativa, Tornado, Ciclón, Erupción Volcánica, Maremoto, Movimiento de ladera
Municipios a asegurar:	ACAJETE, ACATLAN, ACAYUCAN, ACTOPAN, ACULA, ACULTZINGO, CAMARON DE TEJEDA, ALPATLAHUAC, ALTO LUCERO DE GUTIERREZ BARRIOS, ALTOTONGA, ALVARADO, AMATITLAN, NARANJOS AMATLAN, AMATLAN DE LOS REYES, ANGEL R CABADA, LA ANTIGUA, APAZAPAN, AGUILA, ASTACINGA, ATLAHUILCO, ATOYAC, ATZACAN, ATZALAN, TLALTETELA, AYAHUALULCO, BENITO JUAREZ, CALCAHUALCO, CARRILLO PUERTO, CATEMACO, CAZONES DE HERRERA, CITLALTEPETL, COACOATZINTLA, COAHUITLAN, COATEPEC, COATZACOALCOS, COATZINTLA, COETZALA, COLIPA, COMAPA, CORDOBA, COSAMALOAPAN DE CARPIO, COSAUTLAN DE CARVAJAL, COSCOMATEPEC, COSOLEACAQUE, COTAXTLA, COXQUIHUI, COYUTLA, CUICHAPA, CUITLAHUAC, CHACALTIANGUIS, CHALMA, CHICONAMEL, CHICONQUIACO, CHICONTEPEC, CHINAMECA, CHINAMPA DE GOROSTIZA, LAS CHOAPAS, CHOCAMAN, CHONTLA, CHUMATLAN, EMILIANO ZAPATA, ESPINAL, FILOMENO MATA, FORTIN, GUTIERREZ ZAMORA, HIDALGOTITLAN, HUATUSCO, HUAYACOCOTLA, HUEYAPAN DE OCAMPO, IGNACIO DE LA LLAVE, ILAMATLAN, ISLA, IXCATEPEC, IXHUACAN DE LOS REYES, IXHUATLAN DEL CAFE, IXHUATLAN DEL SURESTE, IXHUATLAN DE MADERO, IXMATLAHUACAN, IXTACZOQUITLAN, JALACINGO, XALAPA, JALCOMULCO, JALTIPAN, JAMAPA, JESUS CARRANZA, XICO, JILOTEPEC, JUAN RODRIGUEZ CLARA, JUCHIQUE DE FERRER, LANDERO Y COSS, MALTRATA, MANLIO FABIO ALTAMIRANO, MARIANO ESCOBEDO, MARTINEZ DE LA TORRE, MECATLAN, MECAYAPAN, MEDELLIN, MIAHUATLAN, LAS MINAS, MINATITLAN, MISANTLA, MIXTLA DE ALTAMIRANO, MOLOACAN, NAOLINCO, NARANJAL, NAUTLA, NOGALES OLUTA, OMEALCA, OTATITLAN, OTEAPAN, OZULUAMA DE MASCARENAS, PAJAPAN, PANUCO, PAPANTLA, PASO DEL MACHO, PASO DE OVEJAS, LA PERLA, PEROTE, PLATON SANCHEZ, PLAYA VICENTE, LAS VIGAS DE RAMIREZ, PUEBLO VIEJO, PUENTE NACIONAL, RAFAEL DELGADO, RAFAEL LUCIO, LOS REYES, SAN ANDRES TUXTLA, SAN JUAN EVANGELISTA, SANTIAGO TUXTLA, SAYULA DE ALEMAN, SOCONUSCO, SOCHIAPA, SOLEDAD ATZOMPA, SOLEDAD DE DOBLADO, SOTEAPAN, TAMALIN, TAMIAHUA, TAMPICO ALTO, TANCOCO, TANTIMA, TANTOYUCA, TATATILA, CASTILLO DE TEAYO, TECOLUTLA, TEHUIPANGO, ALAMO TEMAPACHE, TEMPOAL, TENAMPA, TENOCHTITLAN, TEOCELO, TEPATLAXCO, TEPETLAN, TEPETZINTLA, TEQUILA, JOSE AZUETA, TEXCATEPEC, TEXHUACAN, TEXISTEPEC, TEZONAPA, TIERRA BLANCA, TIHUATLAN, TLACOJALPAN, TLACOLULAN, TLACOTALPAN, TLACOTEPEC DE MEJIA, TLACHICHILCO, TLALIXCOYAN, TLALNELHUAYOCAN, TLAPACOYAN, TLAQUILPA, TOMATLAN, TONAYAN, TOTUTLA, TUXPAN, TUXTILLA, URSULO GALVAN, VEGA DE ALATORRE, VERACRUZ, VILLA ALDAMA, XOXOCOTLA, YANGA, YECUATLA, ZACUALPAN, ZARAGOZA, ZENTLA, ZONGOLICA, ZONTECOMATLAN DE LOPEZ Y FUENTES, ZOZOCOLCO DE HIDALGO, AGUA DULCE, EL HIGO, NANCHITAL DE LAZARO CARDENAS DEL RIO, TRES VALLES, CARLOS A CARRILLO, TATAHUICAPAN DE JUAREZ, UXPANAPA, SAN RAFAEL Y SANTIAGO SOCHIAHAN
Comentarios adicionales:	NINGUNO






Para efecto de lo anterior, manifiesto mi aceptación en los términos de coparticipación y disposiciones establecidas en las Reglas de Operación del Componente, en el conocimiento de que los municipios y tipos de actividad (hectáreas de cultivos cíclicos y/o frutales perennes; unidades animal, hectáreas de acuacultura, unidades acuícolas o embarcaciones) beneficiarios de este Seguro Agrícola, Pecuario, Acuícola o Pesquero Catastrófico, quedarán excluidos de los conceptos de apoyo del Componente, hasta en tanto no se hayan indemnizado las hectáreas de cultivos cíclicos y/o frutales perennes; unidades animal, hectáreas de acuacultura, unidades acuícolas o embarcaciones establecidas como límite para pago en la cobertura de seguro por tipo de cultivo, ante la ocurrencia del mismo desastre natural objeto de atención del seguro contratado.

Anexo a la presente Solicitud se remiten los archivos electrónicos que contienen la información referente a los estudios que formulan las empresas aseguradoras para tal efecto; la información relacionada a los cultivos, la superficie, unidades animal, hectáreas de acuacultura, unidades acuícolas o embarcaciones a asegurar, las estaciones meteorológicas (de ser el caso); los municipios considerados, los parámetros de riesgos y la propuesta económica extendida por la empresa aseguradora (póliza).

Solicitudes registrados

Agrícola Tradicional	 Ver datos
Acuícola	 Ver datos

Archivos adjuntos

	12.04. 2019 PROPUESTA VERACRUZ.pdf	7659680 bytes	23/04/2019 02:37:42 p.m.
	CG_GARANTIA_DE_PRODUCCION_INTRANET.pdf	313202 bytes	23/04/2019 02:38:08 p.m.
	CE_GARANTIA_DE_PRODUCCION_INTRANET.pdf	201826 bytes	23/04/2019 02:38:21 p.m.
	PROPUESTA.pdf	1870998 bytes	23/04/2019 02:38:53 p.m.
	OFICIO DE ACEPTACION.pdf	589699 bytes	23/04/2019 02:39:13 p.m.

Atentamente

Firmado electrónicamente

SERIE: 5764828

C. EDUARDO CADENA CERON
SECRETARIO DE DESARROLLO AGROPECUARIO, RURAL Y PESCA

SADER. Subsecretaría de Agricultura.
Municipio Libre 377, Col. Santa Cruz Atoyac, Alcaldía Benito Juárez, C.P. 03310, Ciudad de México, 3er Piso Ala A. Tel. 38-71-10-00 Ext. 33466.
cadena@sader.gob.mx

SEXTA SECCION**SECRETARIA DE AGRICULTURA Y DESARROLLO RURAL**

ACUERDO por el que se dan a conocer las Reglas de Operación del Programa de Fomento a la Agricultura de la Secretaría de Agricultura y Desarrollo Rural para el ejercicio 2019.

Capítulo VI Componente Acceso al Financiamiento

Artículo 55. Objetivo Específico. Incentivar actividades vinculadas al sector agroalimentario y rural en su conjunto, que requieran acceso a crédito mediante acciones que mejoren las condiciones y faciliten la reincorporación de los productores a sus actividades ante la ocurrencia de desastres.

Artículo 56. Población objetivo: Las UERA de productores agrícolas, pecuario, acuícolas y pesqueros

Artículo 57. La Unidad Responsable del presente Componente será la que para este efecto designe el Titular de la SADER, de acuerdo a las facultades establecidas en el Reglamento Interior de esta Secretaría.

Sección I**Del Subcomponente Acceso al Financiamiento**

Artículo 58. Objetivo específico. Fomentar el uso de instrumentos de administración de riesgos financieros de las UERA mediante incentivos para el servicio de garantías y reducción del costo de financiamiento.

Artículo 59. Población objetivo: Las UERA de productores agrícolas, pecuario, acuícolas y pesqueros.

Artículo 60. Características y concepto de incentivo:

Conceptos de incentivo	Descripción
1. Servicio de Garantía:	Este incentivo otorga respaldo financiero, ante los Intermediarios Financieros, a las personas físicas o morales que requieran acceder a créditos para impulsar su actividad vinculada al sector agroalimentario y rural en su conjunto.
2. Reducción del Costo de Financiamiento	Este incentivo está orientado a beneficiar a personas físicas o morales, a través de la reducción del costo financiero de los créditos contratados ante Intermediarios Financieros o Instancias Ejecutoras

Artículo 61. Criterios de selección: I.**Servicio de Garantía:**

- Para el caso del acreditado: contar con un crédito autorizado por un Intermediario Financiero o Instancia Ejecutora que, en operaciones directas, haya suscrito el correspondiente instrumento de aceptación de términos a cualquiera de los fondos aplicables a este Servicio de Garantía;
- Para el caso del Intermediario Financiero: contar con un convenio de adhesión o instrumento de aceptación de los términos de incentivo a cualquiera de los fondos aplicables a este Servicio de Garantía, que al efecto suscriban la propia Instancia Ejecutora y el Intermediario Financiero;

Cumplir con los requisitos del proceso de evaluación crediticia del Intermediario Financiero o la Instancia Ejecutora.

II. Reducción del Costo de Financiamiento:

Para el caso del acreditado:

- Contar con un crédito contratado con un Intermediario Financiero o Instancia Ejecutora de acuerdo a la normatividad vigente;
- Cumplir con los requisitos del proceso de evaluación crediticia del Intermediario Financiero o la Instancia Ejecutora.

Para el caso del Intermediario Financiero:

- En su caso, contratar el Servicio de Garantía correspondiente.

Para ambos conceptos de incentivo, las Instancias Ejecutoras serán quienes determinen la aplicación de los mismos en apego a lo establecido en los Criterios Técnicos de Operación emitidos por la "UR", los cuales se publicarán en la página oficial de Internet de la Secretaría y de las Instancias Ejecutoras **Artículo 62. Instancias que participan en la operación del Componente:**

Unidad Responsable: Será la que designe el Titular de la SADER, de acuerdo a las facultades establecidas en el Reglamento Interior de esta Secretaría. Instancias Ejecutoras: Financiera Nacional de Desarrollo Agropecuario, Rural, Forestal y Pesquero (FND) y Fideicomisos Instituidos en Relación con la Agricultura (FIRA)

Las atribuciones y responsabilidades de las Instancias Ejecutoras quedarán formalizadas en el instrumento jurídico que al efecto, y en su caso, suscriban con la Secretaría.

Servicio de Garantía

Concepto	Montos Máximos
Servicio de Garantía de acuerdo al producto o servicio financiero y otros relacionados con el pago del crédito que se contrate, ya sea con un Intermediario Financiero o con las propias Instancias Ejecutoras	El porcentaje de incentivo será de hasta el 100% del saldo insoluto del crédito, o de los servicios relacionados con el mismo.

Por lo que corresponde a este incentivo, se precisa lo siguiente:

- Temporalidad de los incentivos: Este incentivo se otorgará hasta por el plazo total del portafolio y las operaciones que sean respaldadas por dicho servicio;
- Permanencia de recursos en el patrimonio de los fondos: Los recursos derivados de cancelaciones, recuperaciones o desinversiones, o los no utilizados, así como los productos financieros que se generen y otras disponibilidades, permanecerán en los fondos de garantía para operaciones futuras.

Reducción del Costo de Financiamiento.

Concepto	Monto Máximo
Reducción del costo de financiamiento de acuerdo a las prioridades y directrices definidas por la "UR".	El máximo del incentivo será hasta de cuatro puntos porcentuales en la reducción del costo de financiamiento. Esta reducción se otorgará a partir de la tasa de interés autorizada en el crédito contratado.
Reducción del costo de financiamiento de acuerdo al producto financiero del Servicio de Garantía conforme a las prioridades y directrices definidas por la "UR".	El porcentaje máximo del incentivo será hasta del 50% del costo total de la prima del Servicio de Garantía que ofrezca la Instancia Ejecutora.

- Temporalidad de los incentivos: Este incentivo se otorgará hasta por el plazo total de los créditos que sean autorizados al amparo del mismo y que cumplan con lo establecido en los Criterios Técnicos de Operación que para tal efecto emita la "UR";
- Permanencia de recursos: Los recursos derivados de cancelaciones, recuperaciones o los no utilizados, así como los productos financieros que se generen y otras disponibilidades, permanecerán en las cuentas que para tal efecto se creen, para atender operaciones futuras.

Artículo 63. Mecánica operativa:

La "UR" emitirá Criterios Técnicos de Operación, los cuales serán publicados en la página oficial de Internet de la Secretaría y de las Instancias Ejecutoras. En dichos criterios, quedará establecida la correspondiente mecánica.

Sección II Del Subcomponente Atención a Siniestros Agropecuarios

Artículo 64. Objetivo específico: Facilitar la reincorporación a las actividades productivas de los productores ante desastres naturales, mediante apoyos y fomento de la cultura del aseguramiento.

Artículo 65. Población objetivo: Las UERA de productores de bajos ingresos sin acceso al seguro y productores agrícolas, pecuarios, pesqueros y acuícolas con acceso al seguro.

Artículo 66. La Unidad Responsable del presente Componente es la Dirección General de Atención al Cambio Climático en el Sector Agropecuario en la estructura de la SADER

Los incentivos están destinados a atender productores afectados por fenómenos hidrometeorológicos: sequía, helada, granizada, nevada, lluvia torrencial, inundación significativa, tornado, ciclón; y fenómenos geológicos: terremoto, erupción volcánica, maremoto y movimiento de ladera. Asimismo, se podrá considerar cualquier otra condición climatológica atípica e impredecible que provoque afectaciones en la actividad agrícola, pecuaria, pesquera o acuícola.

Dichos apoyos están dirigidos a productores de bajos ingresos sin acceso al seguro y productores agrícolas, pecuarios, pesqueros y acuícolas con acceso al seguro; lo cual será en razón de los siguientes conceptos y montos máximos:

Conceptos de incentivo	Descripción
1. a, pecuario, pesquero Seguro ag acuícola o catastrófico	Mediante el cual se apoya en coparticipación con los Gobiernos Estatales, la adquisición de esquemas de aseguramiento para las actividades agrícola, pecuaria, acuícola o pesquera de productores de bajos ingresos sin acceso al seguro en caso de ocurrir desastres naturales. Para este concepto, no se aceptará la aplicación de coaseguros o deducibles a los productores, el pago de bonos de baja siniestralidad o el pago de comisiones en su contratación. Asimismo, la coparticipación de recursos es de hasta 80% aportación Gobierno Federal - al menos 20% aportación Gobierno Estatal.
2. Apoyos directos	Complementan la atención a productores de bajos ingresos sin acceso al seguro en caso de ocurrir desastres naturales en regiones o sectores no asegurados, o bien cuando los daños rebasan lo asegurado. Para este concepto, la coparticipación de recursos es: 60% aportación Gobierno Federal y 40% aportación Gobierno Estatal.
3. Atención a productores agrícolas, pecuarios, pesqueros y acuícolas con acceso al seguro.	Se tienen seis conceptos que se refieren al apoyo a productores con acceso al aseguramiento para complementar el pago de la prima del seguro, derivada de la contratación de esquemas de protección ante la posible ocurrencia de desastres naturales en los sectores agrícola, pecuario, pesquero y acuícola, a través de fondos de aseguramiento y empresas aseguradoras. Los apoyos se otorgarán independiente a los que pudieran existir por parte de la Secretaría de Hacienda y Crédito Público con la finalidad de apoyar a los productores para la contratación de esquemas de protección por riesgos que enfrente la unidad productiva integral o parte de ella que consideren al menos los desastres naturales, según los criterios señalados por la SADER para la operación de este incentivo; entendiendo como unidad productiva integral las actividades agrícola, pecuaria, pesquero, acuícola y el propio productor.

Artículo 67. Fomento a la cultura del aseguramiento y fortalecimiento institucional. La Secretaría podrá disponer de hasta 1.5 % del presupuesto asignado al Componente para diseñar e implementar las siguientes acciones:

- Capacitación en materia de inducción y desarrollo de la cultura de la prevención de riesgos y fortalecimiento del aseguramiento en el sector agropecuario, pesquero y acuícola;
- El desarrollo de investigación en materia de protección contra riesgos catastróficos;
- La difusión de los alcances y resultados en materia de operación de esquemas de aseguramiento catastrófico;

- d. Fortalecer el proceso de gestión y validación de las gestiones que realicen los Gobiernos de las Entidades para contratar el Seguro Agropecuario Catastrófico, así como los productores agropecuarios con acceso al seguro que deseen adquirir coberturas de protección;
- e. Fortalecer el proceso de pago a productores.
- f. En coordinación con instituciones académicas o de investigación se podrán realizar, entre otras, acciones de mejora, actividades de investigación y estudios sobre las prácticas y uso de tecnología para medir y reducir los efectos de los desastres naturales así como el uso de energías sustentables y renovables para mejorar la adaptabilidad de las actividades productivas al cambio climático.
- g. Por otra parte, en coordinación con el Sistema de Protección Civil, se podrán realizar actividades como difusión de información, atlas de riesgo, talleres, seminarios, etc., con relación a las acciones a realizar ante la ocurrencia de desastres naturales que afecten las actividades productivas agropecuarias, acuícolas y pesqueras del medio rural.

Artículo 68. Criterios de selección:

Productores de bajos ingresos sin acceso al seguro.

Productores de bajos ingresos que cumplan con los criterios técnicos de selección, que no cuenten con algún tipo de aseguramiento público o privado, que se vean afectados por desastres naturales relevantes para la actividad agrícola, pecuaria, pesquera y acuícola, cuya ocurrencia será dictaminada por la Secretaría de Desarrollo Agropecuario o equivalente en la Entidad Federativa y la Representación en las entidades federativas de la Secretaría.

Se considerarán como productores de bajos ingresos, independientemente del concepto de apoyo que se solicite, aquellos que cumplan con los siguientes criterios: **I. Productores agrícolas.**

- a. Con cultivos anuales con 20 hectáreas o menos de temporal o riego.
 - b. Con plantaciones de frutales perennes, café o nopal con 10 hectáreas o menos de temporal o riego.
- II.** Productores pecuarios, con un hato ganadero de 60 unidades animal o menos de ganado mayor (bovino) o su equivalente en ganado menor, conforme a lo siguiente: 1 unidad animal de ganado mayor = 1 equino; 5 ovinos; 6 caprinos; 4 porcinos; 100 aves; o 5 colmenas. Para cualquier otra especie animal no señalada anteriormente y para la cual se soliciten apoyos del Componente, se deberá consultar la Tabla de equivalencias de ganado mayor y menor publicada en el Diario Oficial de la Federación del 2 de mayo del 2000.
- III.** Productores pesqueros en aguas continentales y ribereños en aguas marinas con embarcaciones menores a 10.5 m de eslora que estén inscritos en el Registro Nacional de Pesca y Acuicultura, cuenten con permiso o concesión de pesca vigente, matriculados por la Secretaría de Comunicaciones y Transportes.
- IV.** Productores acuícolas que se encuentren en el Registro Nacional de Pesca y Acuicultura y cuenten con concesión o permiso de operación vigente: de camarón con dos hectáreas o menos en sistema extensivo y semi-intensivo; de peces en estanques con 550 m² en sistema extensivo y semiintensivo; de peces en jaula con cinco jaulas o menos y de moluscos con 20 canastas, sartos o costales o menos. La unidad de medida para efecto de los montos de apoyo será: para camarón por hectárea; para peces por m² o jaula y para moluscos por canasta, sarta o costal.

Productores agrícolas, pecuarios, pesqueros y acuícolas con acceso al seguro.

Productores agropecuarios, pesqueros y acuícolas, personas físicas o morales que, sin distinción de género ni discriminación alguna, cumplan con los requisitos de elegibilidad y contraten en la entidad federativa o municipio, con empresas aseguradoras o fondos de aseguramiento, la protección sobre los riesgos a los que está expuesta su unidad productiva y que consideren al menos los desastres naturales.

Productores en las 32 entidades federativas del país según el sector: **I.**

Productores agrícolas con 20 hectáreas o menos.

- II.** Productores pecuarios que deseen adquirir protección para pastos en agostaderos, para floración en zonas de cobertura, por muerte de ganado y colmenas, así como por daños en infraestructura

productiva pecuaria ante la presencia de desastres naturales, que se encuentren inscritos en el Padrón Ganadero Nacional.

- III. Productores acuícolas que deseen proteger la producción de biomasa en sus unidades de producción ante la presencia de desastres naturales, que se encuentren inscritos en el Registro Nacional de Pesca y Acuicultura y cuenten con concesión o permiso de operación vigente.
- IV. Productores pesqueros en aguas continentales y aguas marinas con embarcaciones de 26 m de eslora o menos con motor dentro o fuera de borda y equipos o artes de pesca que estén inscritos en el Registro Nacional de Pesca y Acuicultura, cuenten con permiso o concesión de pesca vigente, matriculados por la Secretaría de Comunicaciones y Transportes.
- V. Mujeres cuyas unidades productivas se encuentren ubicadas en localidades de alta y muy alta marginación prioritariamente de los Estados de Campeche, Chiapas, Guerrero, Oaxaca, Puebla, Quintana Roo Tabasco, Veracruz y Yucatán.
- VI. Para acceder al Seguro a la Unidad Productiva Integral, los productores deberán haber sido beneficiarios del Componente para la contratación de al menos alguna de las coberturas de aseguramiento a sus actividades productivas.

Artículo 69. Instancias que participan en la operación del Componente:

Unidad Responsable: Dirección General de Atención al Cambio Climático en el Sector Agropecuario en la estructura de la SADER vigente al 01 de enero de 2019; Dirección General de Gestión Integral de Riesgos y Cambio Climático en la nueva estructura de la Secretaría.

Instancia Ejecutora: aquella que defina la Unidad Responsable en los Criterios Operativos que emita.

Artículo 70. Apoyos aplicables:

A. Productores de bajos ingresos.

Los montos máximos de apoyo a productores de bajos ingresos que entregarán los Gobiernos Estatales tanto en indemnizaciones del Seguro Agrícola, Pecuario, Acuícola y Pesquero Catastrófico (SAC), como en Apoyos Directos (AD), son los siguientes:

Concepto	Cantidad máxima de apoyo	Monto máximo
Cultivos anuales de temporal.	Hasta 20 hectáreas/productor.	\$1,500.00 (mil quinientos pesos 00/100 M.N.) por hectárea.
Cultivos anuales de riego, frutales, café y nopal.	Hasta 20 hectáreas/productor para cultivos anuales. Hasta 10 hectáreas /productor para frutales, café y nopal.	\$2,500.00 (dos mil quinientos pesos 00/100 M.N.) por hectárea.
Actividad pecuaria.	Para suplemento alimenticio, hasta 60 Unidad Animal.	\$600.00 (seiscientos pesos 00/100 M.N.) por Unidad Animal.
	En caso de muerte de ganado, hasta 5 Unidad Animal por productor afectado.	\$1,500.00 (mil quinientos pesos 00/100 M.N.) por Unidad Animal.
Actividad pesquera.	Una embarcación/productor.	\$10,000.00 (diez mil pesos 00/100 M.N.) por embarcación.
Actividad acuícola	Hasta 2 hectáreas/productor de camarón para sistema extensivo o semi intensivo.	\$4,000.00 (cuatro mil pesos 00/100 M.N.) por hectárea para sistema extensivo; \$6,000.00 (seis mil pesos 00/100 M.N.) por hectárea para semi intensivo.
	Hasta 550 m ² /productor para peces en estanques en sistemas extensivo y semi intensivo.	\$8.00 (ocho pesos 00/100 M.N.) por m ² para sistema extensivo; \$18.00 (dieciocho pesos 00/100 M.N.) por m ² para sistema semi intensivo.

	Hasta 5 jaulas/productor para peces	\$1,000.00 (un mil pesos 00/100 M.N.) por jaula.
	Hasta 20 canastas, sartas o costales/productor (a) para cultivo de moluscos.	\$100.00 (cien pesos 00/100 M.N.) por canasta, sarta o costal.

Estos apoyos se entregarán a productores en efectivo o cheque nominativo, o cualquier otro instrumento bancario que agilice la entrega de los apoyos directamente a productores.

Con el fin de llevar a cabo acciones de prevención a las afectaciones ocasionadas por sequías extraordinarias, se deberán considerar preferentemente a los municipios definidos como vulnerables en la contratación del portafolio de aseguramiento agropecuario catastrófico.

Para cubrir posibles desviaciones financieras derivadas de un incremento en la frecuencia y severidad de desastres naturales, la Secretaría podrá contratar esquemas de aseguramiento que permitan proteger el monto federal de apoyos solicitados por las entidades federativas para atender daños por la ocurrencia de desastres naturales.

A. Productores agrícolas, pecuarios, pesqueros y acuícolas con acceso al seguro.

i. Productores agrícolas.

Se otorgan apoyos a productores de bajos ingresos para la contratación de esquemas de aseguramiento para los cultivos y regiones que se indican en el siguiente cuadro:

Concepto	Cantidad máxima de apoyo
<p>Apoyo a productores agrícolas</p> <p>Productores de 20 hectáreas o menos ubicados en las 32 entidades federativas.</p> <p>Únicamente los cultivos: maíz, frijol, ajonjolí, aguacate, arroz, haba, trigo, amaranto, canola, cebada, café, coco, sorgo, soya, plátano, cítricos, higuera, tamarindo, guayaba, caña de azúcar, mango, girasol, uva, papaya, durazno, avena, algodón, chayote, nuez, cacahuate, calabaza, melón, sandía, piña, malanga, litchi, chía, manzana, cacao, tabaco, vainilla, guanábana, nopal, dátil, garbanzo, cártamo, pitahaya, higuera, lenteja, zarzamora, sábila y maracuyá.</p> <p>Para el caso de los municipios de Ahome y El Fuerte en Sinaloa, así como Álamos y Huatabampo en Sonora, las solicitudes de apoyos para los cultivos de maíz, frijol, soya y frutales sólo se podrán apoyar en el ciclo primavera-verano y al maíz en el ciclo otoño-invierno, siempre y cuando la fecha de siembra sea entre el 1º y 31 de enero.</p> <p>Productores de hasta 5 hectáreas o menos ubicados en las 32 entidades federativas.</p> <p>Únicamente los cultivos: flores, espárrago, chile, papa, cebolla, tomate, ajo y brócoli.</p>	<p>Para productores que se ubiquen en municipios de alta y muy alta marginación según el índice de marginación del Consejo Nacional de Población (CONAPO):</p> <p>i. 32 puntos porcentuales del costo de la prima del seguro en los Estados de Campeche, Chiapas, Guerrero, Oaxaca, Puebla, Quintana Roo, Tabasco, Veracruz y Yucatán.</p> <p>ii. 27 puntos porcentuales del costo de la prima del seguro en el resto del país (23 entidades federativas).</p> <p>Para productores que se ubiquen en municipios de media, baja y muy baja marginación según el índice de marginación de CONAPO:</p> <p>i. 30 puntos porcentuales del costo de la prima del seguro en los Estados de Campeche, Chiapas, Guerrero, Oaxaca, Puebla, Quintana Roo, Tabasco, Veracruz y Yucatán.</p> <p>ii. 25 puntos porcentuales del costo de la prima del seguro en el resto del país (23 entidades federativas).</p>

Asimismo, a través de fondos de aseguramiento y empresas aseguradoras, se podrán apoyar a productores de manera individual o en gestión colectiva, que deseen adherirse al seguro de carteras agrícolas contratado por las Instituciones de Banca de Desarrollo e Instituciones Financieras No Bancarias que cuenten con la autorización de la Secretaría de Hacienda y Crédito Público para otorgar créditos agrícolas.

ii. Productores pecuarios

Se otorgan apoyos a productores pecuarios para la contratación de esquemas de aseguramiento para sus unidades animal e infraestructura productiva pecuaria según lo siguiente:

Concepto	Cantidad máxima de apoyo
----------	--------------------------

Apoyo a productores pecuarios	70 puntos porcentuales del costo de la prima del seguro.
Cobertura a Productores pecuarios que se encuentren inscritos en el Padrón Ganadero Nacional.	<p>i. Para proteger la disponibilidad de forraje en los agostaderos o la floración, derivado de la presencia de desastres naturales.</p> <p>ii. Para proteger la muerte de ganado y colmenas, así como los daños en infraestructura productiva pecuaria derivado de la presencia de desastres naturales.</p>

iii. Productores acuícolas.

Se otorgan apoyos a productores acuícolas para la contratación de esquemas de aseguramiento para la biomasa, según lo siguiente:

Concepto	Cantidad máxima de apoyo
Apoyo a productores acuícolas	Para productores que se ubiquen en municipios de alta y muy alta marginación según el índice de marginación de CONAPO:
Productores acuícolas en sistemas intensivos, semi intensivos, y extensivos que se encuentren registrados en el Registro Nacional de Pesca y Acuicultura y cuenten con concesión o permiso de operación vigente.	<p>i. 40 puntos porcentuales del costo de la prima del seguro.</p> <p>Para productores que se ubiquen en municipios de media, baja y muy baja marginación según el índice de marginación de CONAPO:</p> <p>i. 38 puntos porcentuales del costo de la prima del seguro.</p> <p>El apoyo se otorga para proteger la pérdida de la Unidad Asegurable, biomasa, derivado de la presencia de desastres naturales. El límite máximo del apoyo al costo de la prima es \$1,800.00/hectárea (mil ochocientos pesos 00/100 M.M./hectárea) en sistemas intensivos y semi intensivos y \$250.00 por hectárea (doscientos cincuenta pesos 00/100 M.M./hectárea) en sistemas extensivos para camarones; \$0.30/m² (treinta centavos/ m²) en peces y \$6.00/canasta, (seis pesos 00/100 M.M./canasta) sarta o costal en moluscos.</p>

iv. Productores pesqueros.

Se otorgan apoyos para la protección de embarcaciones y ante la imposibilidad de pesca y captura, ambas protecciones ante la ocurrencia de desastres naturales.

Concepto	Cantidad máxima de apoyo
Apoyo a productores pesqueros para el aseguramiento de embarcaciones de 26 m de eslora o menos con motor dentro o fuera de borda y equipos o artes de pesca.	75 puntos porcentuales del costo de la prima del seguro en caso de ocurrir desastres naturales.
Apoyo a productores pesqueros para el aseguramiento ante la imposibilidad de pesca y captura.	50 puntos porcentuales del costo de la prima del seguro en caso de ocurrir desastres naturales.

v. Protección a la infraestructura, equipamiento y bienes de unidades productivas de mujeres.

Concepto	Cantidad máxima de apoyo
Protección a la infraestructura, equipamiento y bienes de las unidades productivas de mujeres ubicadas en localidades de alta y muy alta marginación prioritariamente de los Estados de Campeche, Chiapas, Guerrero, Oaxaca, Puebla, Quintana Roo, Tabasco, Veracruz y Yucatán.	70 puntos porcentuales del costo de la prima del seguro para proteger del daño a la infraestructura, equipamiento y bienes de las unidades productivas de mujeres, derivado de desastres naturales.

vi. Protección a la Unidad Productiva Integral.

Para productores de bajos ingresos:

Agrícolas de hasta cinco hectáreas de cultivos: flores, espárrago, chile, papa, cebolla, tomate, ajo y brócoli.

Agrícolas de hasta 10 hectáreas de únicamente los cultivos: maíz, frijol, ajonjolí, aguacate, arroz, haba, trigo, amaranto, canola, cebada, café, coco, sorgo, soya, plátano, cítricos, higuera, tamarindo, guayaba, caña de azúcar, mango, girasol, uva, papaya, durazno, avena, algodón, chayote, nuez, cacahuete, calabaza, melón, sandía, piña, malanga, litchi, chía, manzana, cacao, tabaco, vainilla, guanábana, nopal, dátil, garbanzo, cártamo, pitahaya, higuera, lenteja, zarzamora, sábila y maracuyá.

Pecuarios de hasta 40 Unidades Animal

Acuícolas de hasta: dos hectáreas en camarón, 550 m² en sistemas extensivos, semi intensivo, cinco jaulas en peces, 20 canastas, sartos o costales en moluscos.

Tripulación de embarcaciones de 26 m de eslora o menos.

Mujeres con aseguramiento para la infraestructura, equipamiento y bienes de sus unidades productivas ubicadas en localidades de alta y muy alta marginación prioritariamente de los Estados de Campeche, Chiapas, Guerrero, Oaxaca, Puebla, Quintana Roo, Tabasco, Veracruz y Yucatán.

Estos productores deberán haber sido beneficiarios de los esquemas de aseguramiento para sus actividades productivas, infraestructura, equipamiento o bienes.

El apoyo se otorga, para que contraten la protección del propio productor y con ello, de la unidad productiva integral. La operación de este incentivo estará sujeta a la disponibilidad presupuestal del Componente.

Concepto	Cantidad Máxima de Apoyo
Protección a la Unidad Productiva Integral.	50 puntos porcentuales del costo de la prima del seguro del propio productor.

vii. Fortalecimiento a Fondos de Aseguramiento Agropecuario y Rural

Concepto	Cantidad máxima de apoyo
Fortalecimiento a Fondos de Aseguramiento Agropecuario y Rural Los Fondos tendrán las siguientes características: La totalidad de sus socios deberán ser productores de hasta 10 hectáreas o menos. Cobertura únicamente en los Estados de Campeche, Chiapas, Guerrero, Oaxaca, Puebla, Quintana Roo, Tabasco, Veracruz y Yucatán. Que hayan recibido apoyo de esta componente para el aseguramiento de productores con acceso al seguro. Que no hayan recibido apoyo para este mismo concepto por parte de AGROASEMEX.	10 puntos porcentuales del total de primas emitidas donde participe el apoyo de este Componente.

Artículo 71. Mecánica operativa:

A. Seguro Agrícola, Pecuário, Acuícola y Pesquero Catastrófico (SAC)

- I. Los Gobiernos Estatales presentan su solicitud de apoyo, la cual incluye, entre otras cosas, estudio de la empresa aseguradora y detalles de la cobertura de aseguramiento.
- II. La Unidad Responsable recibe y analiza la solicitud de apoyo, considerando la mejor información estadística disponible.
- III. Se suscribe el instrumento correspondiente para la radicación de los recursos federales se especifica el monto y las acciones autorizadas.

- IV. Los Gobiernos Estatales remiten a la Unidad Responsable los datos de la cuenta bancaria en la cual la Secretaría realizará la radicación de los recursos federales, para el pago de la prima del seguro.
- V. Con la finalidad de llevar un adecuado seguimiento y control del ejercicio de los recursos federales y de las indemnizaciones, se integra una Comisión de Evaluación y Seguimiento.
- VI. Ante la ocurrencia de una contingencia el Estado da aviso a la aseguradora y de proceder la indemnización, la empresa le deposita el recurso al Estado para dispersarlo a los productores afectados y ejerce los recursos conforme a lo señalado en los criterios operativos

Se lleva a cabo en un plazo máximo de dos meses calendario, posteriores a que se concluya el calendario de pagos de la última indemnización.

B. Apoyos Directos (AD)

- I. Al ocurrir un desastre natural que afecten regiones o sectores no asegurados, el Gobierno Estatal, con el dictamen técnico, emitirá la corroboración de la ocurrencia de desastre natural y solicitará la publicación de la Declaratoria de Desastre Natural.
- II. La SADER realiza las gestiones para proceder a la publicación de la Declaratoria de Desastre Natural
- III. Se realiza la evaluación de daños y se integra el padrón de productores por parte del Gobierno Estatal y se presentan los resultados correspondientes en el Acta de Diagnóstico de Daños.
- IV. Con base en el acta anteriormente referida el Gobernador de la Entidad solicita el apoyo federal en coparticipación de los recursos federales.
- V. La unidad normativa procede al análisis y dictamen de la solicitud de apoyo y emite el acuerdo correspondiente, el cual lo da a conocer al Gobierno Estatal.
- VI. Se suscribe el instrumento correspondiente para la radicación de los recursos federales se especifica el monto y las acciones autorizadas.
- VII. Los Gobiernos Estatales remiten a la Unidad Responsable los datos de la cuenta bancaria en la cual la Secretaría realizará la radicación de los recursos federales, para el pago de los apoyos a los productores beneficiarios en *pari passu*.
- VIII. Con la finalidad de llevar un adecuado seguimiento y control del ejercicio de los recursos federales y de las indemnizaciones, se integra una Comisión de Evaluación y Seguimiento.

Se establece un calendario de pagos a productores que no exceda los dos meses calendario.

C. Esquemas de aseguramiento para Productores Agrícolas, Pecuarios, Pesqueros y Acuícolas con acceso al seguro.

- I. Se realiza el registro de Aseguradores y de su representante legal. Asimismo, se firma la carta de aceptación y criterios operativos.
- II. La Unidad Responsable autoriza el registro de Aseguradores.
- III. Los Aseguradores gestionan la solicitud acompañada de la base de datos de productores con coberturas y se adjuntan tres pólizas aleatorias y comprobantes de pagos de productores, así como otros documentos que se especifiquen en los criterios operativos correspondientes.
- IV. La Unidad Responsable analiza y dictamina la solicitud de apoyo y remite el acuerdo al asegurador.

El asegurador envía a la Unidad Responsable el recibo y se procede a depositar el apoyo federal que beneficiará a los productores asegurados.

Los detalles de cada una de estas mecánicas operativas se establecen en los criterios operativos para concepto de incentivo emitidos por la Comisión Dictaminadora.

En virtud a que el fin del Componente es la atención a los daños ocasionados por Desastres Naturales que se caracterizan por ser atípicos e impredecibles, con base en lo establecido en el numeral 4 del Estatuto de la Comisión Dictaminadora del Componente relativo a la atención de productores afectados por siniestros agropecuarios publicado en el Diario Oficial de la Federación el 07 de marzo de 2018, así como sus modificaciones, dicha Comisión podrá emitir criterios sobre el proceso de gestión tanto para el SAC, los AD como para los Esquemas de aseguramiento para Productores Agrícolas, Pecuarios y Acuícolas con acceso al seguro.

En la ejecución de este componente los Gobiernos Estatales, empresas aseguradoras y fondos de aseguramiento, en su caso, deberán determinar la documentación que acredite que el productor es elegible para recibir los apoyos del Componente y verificar su cumplimiento.

Con la finalidad de fortalecer y elevar la eficiencia de la operación del Componente, así como agilizar el proceso de gestión de los apoyos, el único medio de atención y ventanilla será el Sistema de Operación y Gestión Electrónica (SOGE), conforme a los Lineamientos operativos y técnicos del Sistema de Operación y Gestión Electrónica del Componente de Atención a Desastres Naturales en el Sector Agropecuario y Pesquero del Programa de Prevención y Manejo de Riesgos (CADENA), publicados en el Diario Oficial de la Federación el 8 de abril de 2011, por lo que no se atenderá ninguna gestión por otra vía. La Secretaría a través de la Unidad Responsable, a petición de los usuarios o cuando se incorporen actualizaciones a dicho sistema, otorgará la capacitación y el apoyo necesario para su utilización.



VERACRUZ
GOBIERNO
DEL ESTADO



VERACRUZ
GOBIERNO
DEL ESTADO

SAC 2019

N°	MUNICIPIOS AFECTADOS	LOCALIDAD	CULTIVO	PRODUCTO ORES PAGADOS	HAS PAGADAS	MONTO PAGADO (\$)
1	PEROTE	COL 20 DE NOVIEMBRE COL- LIBERTAD EJIDO 20 DE NOVIEMBRE EL CONEJO, EL PROGRESO, ESCOBILLO FRANCISCO I MADERO, FRUOL COLORADO, GUADALUPE VICTORIA, JUSTO SIERRA, LA GLORIA, LOS MOLINOS, PEROTE, PESCADOS, RANCHO NUEVO, SIERRA DE AGUA, TENEXTEPEC, TENEXTEPEC ANEXO EL ESCOBILLO, TOTALCO, VIDAL DIAZ MUÑOZ, VILLA DE PEROTE, XALTEPEC, ZALAYETA	MAIZ	1,692	3,733.00	5,599,500.00
2	TRES VALLES	COL DURANGO, COL INDEPENDENCIA, EL OJOCAL, LA GLORIOSA, LA GRANJA, LA GUADALUPE, POBLADO TRES, NUEVO MONDONGO, LOMA DEL CHIVO, LOMA SAN JUAN, LOS MACULES, LOS NARANJOS, NOVARA, NUEVO MONDONGO, PLAN DE VILLA, PLAYA MARGARITA, RINCON MARIA IGNACIA, SABANETA, SAN JOSE INDEPENDENCIA, TRES VALLES, VISTA HERMOSA, ZAPOTE PALIZADA	ARROZ	81	927	1,390,500.00
3	ALAMO	16 DE SEPTIEMBRE, 18 DE MARZO, 20A AMPLI GABINO GZLZ, 5 DE FEBRERO, 5 POBLADOS, A GOMEZ VILLANUEVA, ADALBERTO TEJEDA, ADOLFO LOPEZ MATEO, AGUA NADIA, AGUA ZARCA, AGUACATE LOMAS DE VINAZCO, ALAMO TEMAPACHE, ALAMO TORTUGA, ALVARO OBREGON, AMPLI GABINO GONZALEZ, AMPLI LA PEDRERA, AMPLIACION REFORMA, AMPLIACION EL FORTIN, AMPLIACION GABINO GONZALEZ, AMPLIACION LA PEDRERA, AMPLIACION REFORMA, AMPLIACION SANTA MARTHA, AQUILES CERDAN, AQUILES SERDAN, ARROLLO HONDO, ARROYO SECO ARTICULO 27 CONSTITUCIONAL, AUGUSTO GOMEZ VILLANUEVA, AVIACION BARA ALTA, BARRIO DE LAS FLORES, BARRIO POCHOCO, BEJUAL JIMENEZ, BELEN, BENITO JUAREZ GARCIA, BENUSTIANO CARRANZA, BIENES NACIONALES, BRASILAR, BUENA VISTA, BUENA VISTA II, BUENA VISTA LA PENA, BUENA VISTA MOLINO, BUENA VISTA NUMERO 2, BUENOS AIRES, BUROCRATA, CABO ROJO, CAMELIA PALO BLANCO, CAMPO PRIMERO DE MAYO, CARMEN CAMPECHE, CAROLINO ANAYA, CASTELAN, CENTRO, CERRITOS, CERRITOS CHIUOLAR, CERRO AZUL, CERRO DE HORCONES, CERRO DEL PLUMAJE, CERRO DULCE, CHAPAPOTE NUNEZ, CHAPAPOTE ESTACION, CINCO DE FEBRERO, CINCO POBLADOS, CITLALTEPETL, CIUDAD MADERO, COL 25 DE ABRIL, COL ADOLFO I. M., COL AVIACION, COL BELLA VISTA, COL CENTRO, COL DEL VALLE, COL CARDENAS, COL GRENIAL, COL HERCICA VERACRUZ, COL JACARANDAS, COL SAN CLEMENTE, COL UNIDAD SOCIALISTA ALAMO, COL UNIDAD Y PROGRESO, COL UNIDAD Y TRABAJO, CONCEPCION, CORRAL FALSO, COSTA DE ORO, CUICUINACO DE LA PEDRERA, CUITAL CIRUELO, DERECHOS HUMANOS, DR MONTES DE OCA, EJ EL MIRADOR, EJ PASO DEL PERRO, EL AGUACATE LOMAS DE VINAZCO, EL ALAZAN, EL ARBOLITO, EL ARROYO SECO, EL BEJUAL, EL CATORCE, EL CERRO, EL CERRITO, EL CUICUINACO DE LA PEDRERA, CUITAL CIRUELO, EL ESFUERZO, EL FORTIN, EL GUAYABO, EL IXTLA, EL JARDIN, EL MANANTIAL, EL OJITAL, EL OJITAL SANTA MARIA, EL PITIL, EL RAUDAL NUEVO, EL RODEO, EL SALTO, EL XUCHITL, EL ZAPOTAL, EL ZAPOTAL SOLIS, EMILIANO ZAPATA, ESTACION CHAPAPOTE, ESTACION LLANO GRANDE, ESTERO DEL IDOLO, EUCLAUPTO, EXHACIENDA TAMATOCO, FAJA DE ORO, FERNANDO LOPEZ ARIAS, FRACC CAMPO REAL, FRACC LOS REYES, FRACC PUERTA SUR, FRANCISCO I MADERO, FRANCISCO VILLA, FRUJOLILLO, GENERAL ADALBERTO TEJEDA, GENERAL ALVARO OBREGON, GENERAL EMILIANO ZAPATA, GENERAL ESCOBEDO N. L., GENERAL IGNACIO ZARAGOZA, GENERAL LAZARO CARDENAS, GENERAL LUCIO BLANCO, GENERAL VICENTE GUERRERO, GRA LUCIO BLANCO, GRAL MANUEL A. C. GRANADILLA, GUADALUPE VICTORIA, GUAGUACO, GUILLERMO VELEZ CASTILLO, HACIENDA TAMATOCO, HERMENEGILDO GALEANA, HEROES DE 47, HEROICA VERACRUZ, HIDALGO AMAJAC, HIGUERAL	NARANJA	5,590	13,411.25	33,528,125.00

1

4	MARTINEZ DE LA TORRE	AGRICOLA LA SURIANA, AMPLIACION JOVAS DEL DIAMANTE, ARROYO BLANCO, ARROYO DE FIERRO, ARROYO DEL POTRERO, ARROYO NEGRO, BASAS DE AGUA, CANADAS, CARTAGO, CERRO DE LA BANDERA, COL. AGRICOLA EMILIANO ZAPATA, COL. AGRICOLA EMILIANO ZAPATA LA PIEDRILLA, CRUZ ALTA, EL CANIZO, EL DIAMANTE, EL PALMAR, LA COLMENA, EL PROGRESO, EL REFUGIO, EL TRIUNFO EMILIANO ZAPATA, FELIPE CARRILLO PUERTO, FINCA LA ESTRELLA, FIAMENOS GRACIANO SANCHEZ, HIDALGO, HUIPUTPEC, INDEPENDENCIA, JOSE MARIA MORELOS Y PAVON, KILOMETRO CINCO, LA COLMENA, LA PALMA, LA PIEDRILLA, LA UNION PASO LARGO, LAS CANADAS, LIBERACION LAS HIGUERAS, LOMA DE LA FLORES, MANANTIALES, MARIA DE LA TORRE, MARTINEZ DE LA TORRE, NUEVA ITALIA, NUEVA SURIANA, PALMA SOLA, PASO LARGO, PLAN DE LINON, PUERTO VIEJO 1, PUERTO VIEJO 2, RANCHO DE LOS MANAGOS, SALVADOR DIAZ MINON, TIERRA BLANCA, TRES ENCINOS, TRES ENCINOS, UNION PASO LARGO, VILLA INDEPENDENCIA, VILLA NUEVA, ZAPOTE BUENO.	NARANJA	1,078	4,053.00	10,132,535.00
5	ILAMATLAN	AMATEPEC, APACHITLA, ATEMPA, CEBOLLEJA, CHAHUATLAN, CHIHUAHUITL, CHICHOTLA, COACOCO, CONQUEXTLA, EMBOCACERO, HUISTIPAN, ILAMATLAN, PAHUAYO GRANDE, PETLACUATLA, PLAN XOCOCAPA, SAN GREGORIO, SAN MATEO, SAN PABLO, SANTA CRUZ, TENEKO, TLAMACUMPA, TLATLAZOUICO, TOLTEPEC, TONALIXO, XALIPA, XOCOCAPA.	MAIZ	1,144	1,144.00	1,716,000.00
6	HUAYACOCOTLA	AGUA BENDITA, CAMARONES, CARBONERO, JACALES, CERRO DE LA LAGUNILLA, CORRAL VIEJO, CRUZ DE ATAJUE, DE JIGUI, DONANGU, EL ZAPOTE, LAS BLANCAS, LOMA DE YEGUAS, LOS CHARCOS, LOS DURAZNOS, MAGUEY VERDE, OJO DE AGUA, PALO BENDITO, POTRERO SECO, RAFAEL VALENZUELA, SAN JOSE ACANTILADO, SANTIAGO, TEIDOOTES, TENANTITLAN, TEXMALPA.	MAIZ	961	1,591.50	2,387,250.00
7	ZACUALPAN	3A MANZANA, 4A MANZANA, ATIXTACA, BUENA VISTA, CARRIZAL CHICO, CARRIZAL CHIFLON, CERRO CHATO, CERRO DEL GADO, EL CAPULIN, EL COLOLITE, EL DEMANTIZA, EL GUAYABAL, EL GUNTE, EL MADRONO, EL MANZANO, EL MEZOLITE, EL TUNDHO, GENERAL PRIM, LA BALDEZA, LA CALABACITA, LA COLMENA, LA PAHUA, LA PEZMA, LA VENTA, MONTE BUENO, PENA BLANCA, PLAN GRANDE, PUEBLO NUEVO, PUEBLO VIEJO, PUERTO CHICO, PUERTO GRANDE, TLACHICHILQUILLO, ZACUALPAN.	MAIZ	394	593.5	890,250.00
8	CHICONAMEL	AGUAPANI, ATLAQUECO, CANAL CHICONAMEL, CHINTEPEC, EL AGUACATE, EL CEPILLO, EL MIRADOR, EL RINCON, EL SUSPIRO, EL TIZNADO, HUMOTITLALA, CUCHILLALA, JOYA LA PENA, MOHUJICO, MOTOLTEPEC, ROMANTLA, SANTA ROSA, TEMPALITO, VENADOS.	MAIZ	306	400	600,000.00
9	THIATLAN	ACONTITLA, ACUTEPA, ADALBERTO TELADA, ANTONIO M QUIRACZO, BENITO JUAREZ GARCIA, BUENA VISTA, CERRO DE BUENA VISTA, CHAPOLHUAC, CHICHIMANTLA, EL HORCON, CINCO DE MAYO, EL AGUILA, EL COPAL, EL MANEY, EL MORGADAL, EL PALMAR, EMILIANO ZAPATA, ENRIQUE RODRIGUEZ CANO, FRANCISCO I MADERO, FRANCISCO VILLA, GRAL. LAZARO CARDENAS, HUZOTATE, JIJIAPA SEGUNDA, INDEPENDENCIA NACIONAL, JOSE MARIA CARDEL, KILOMETRO 9, LA ANTIGUA, LA ISLA KIMO, LA LOMA, LA REFORMA, LA UNION, LAS PALMAS, LAS PIEDRAS, LOS MICOS, NUEVO PROGRESO KM12, OCOTEPEC, OJO DE AGUA, PAPATLARILO, PASO DE LA JUNO, PASO DE PITIL, PIEDRA CLAVADA, POZA AZUL DE LOS REYES, PROGRESO DE MARAVILLAS, RAMON CARACAS, RANCHO ALEGRE, RICARDO FLORES MAGON, SAN NICOLAS, SANTA FE, SEBASTIAN LERDO DE TEJADA, SECTOR 5, TOTOLAPA, TECOMATE, TECOXTEMPA SEGUNDO, TERRERO, THIATLAN, URSULO GALVAN, VENUSTIANO CARRANZA, XOCOTLA, ZAPOTAL.	NARANJA	592	592	1,480,000.00
10	CASTILLO DE TEAYO	AMERICAS CHICAS, BEJICAL, CASTILLO DE TEAYO, DOS PASOS, EL MANIE, EL OITIL, EL PITIL, LA CEBIA, LA DEFENSA, LA ESPERANZA, LA GUADALUPE, LA LIMA, LAS AMERICAS, LIMA VIEJA, MEQUETLA, NARANJAL, NUEVA REFORMA, PALMA NUEVA, PALMA REAL, PUEBLO VIEJO, SANTA CRUZ, TEAYO, TOTOMOXTE, XUCHITL, ZARAGOZA.	NARANJA	811	999	2,497,500.00

11	SOTEAPAN	AMANALOA, BUENA VISTA, CERRO COLORADO, COLONIA BENITO JUAREZ, CUILONIA, EL CAÑAL, EL TULIN, GRAL. HILARIO C. SALAS, KILOMETRO DIEZ, LA ESTRIBERA, LA FLORIDA, LAS PALOMAS, MAZUMIAPAN CHICO, MIRRADOR, SALTILLO MORELOS, OCOTAL GRANDE, OCOTEPEC, POPOSUINAS, REFORMA AGRARIA, SAN ANTONIO, SAN FERNANDO, SAN PEDRITO, SOTEAPAN, TIERRA Y LIBERTAD, MORELOS	MAIZ	3,363	1,681.50	2,522,250.00
12	COTAXTLA	ALTAMIRA, BAJOS DE PASO PLATANAR, BAJOS DE TLACHICONAL, CERRO ALTO, CERRO DEL FRAILE, CERRO DEL FRAILE, COTAXTLA, CRUZ DE QUINTERO, DOS MATAS, EJIDO MUNDO NUEVO, EL BOQUETILLO, EL CARMEN, EL CHOVERNERO, EL JICARO, EL LIMONCITO, EL MAGUEY, EL MIRADOR, EL NARANJO, EL PICADERO, EL POCHOTE, EL RANCHITO, EL RODEO, EL TAMARINDO, EL TRAPICHE, EL VELADERO, EL KUCHILT, EL ZAPOTAL, EL ZAPOTILLO, LA CAPILLITA, LA CEBADILLA, LA CEIBA, LA CUESTA, LA LAGUNILLA, LA MOCARRACA, LA PALMA, LA REPRESA, LA TINAJA, LAS GUACAMAYAS, LAS LOMITAS, LOMA ANGOSTA, LOMA DE LOS HOYOS, LOMA DEL GALLO, LA REPRESA, LOS BAJOS DE PLATANAR, LOS CARRILES, LOS TAMARINDOS, MATA GALLINA, MATA PUERCO, MATA TAMBOR, MATA TEJON, MONTE OSCURO, MUNDO NUEVO, MUNDO NUEVO, PALO AMARILLO, PASO ACAHUAL, PASO AGUSTIN, PASO ANONA, PASO BANCO, PASO DEL OBISPO, PASO FAISAN, PASO LA VIEJA, PASO MANCO, PASO REAL, PIEDRA SOLA, POTRERILLOS, PUEBLO VIEJO, RANCHO VIEJO SAN ANTONIO, SAN FRANCISCO, SAN LUIS, SANTA RITA, SOMBRERETE, VISTA HERMOSA	MAIZ	402	790.5	1,185,750.00
13	VILLA ALDAMA	LIBERTAD, COL. BENITO JUAREZ, BARRANCA SECA, COL. FLORES MAGON, BUENA VISTA, COLONIA LIBERTAD, BARRANCA SECA, BENITO JUAREZ, CERRO DE LEON, CRUZ BLANCA, VILLA ALDAMA, SAN ANDRES BUENAVISTA, CERRO DE LEON	MAIZ	275	429	643,500.00
14	SAN RAFAEL	AVILA CAMACHO (RINCON QUEMADO) BENITO JUAREZ, EMILIANO ZAPATA (SONZAPOTES) ISLA DE SANTA ROSA, NCPE JOSE MARIA MORELOS Y PAVON NUEVO EJIDO MANUEL AVILA CAMACHO, URSULO GALVAN, VEGA DE SAN MARCOS, ZANJAS DE ARENA	NARANJA	362	883	2,207,500.00
15	PAPANTLA	1 DE MAYO, ADOLFO LOPEZ MATEOS, ADOLFO RUIZ CORTINEZ, AGUA DULCE, ALAMO, ARROYO DEL ARCO, ARROYO GRANDE, 1, BELISARIO DOMINGUEZ, CARRIZAL, CAZUELAS, CERRO GRANDE, CERRO BLANCO, COL. BENITO JUAREZ, CRUZ VERDE, EL CEDRO, EL CHOTE, EL EDEN, EL PORVENIR 2, EL REMOLINO, EL TAJIN, EL TRIUNFO, EL VOLADOR, EMILIANO ZAPATA, FRANCISCO VILLA, GILDAO MUÑOZ, IGNACIO ALLENDE, ISLA DE JUAN ROSAS, JOLOAPAN, JOSE MARIA MORELOS, LA CADENA, LA COMENA, LA CONCHA, LA GUASIMA, LA ISLA, LA MARTINICA, LA REFORMA, LAZARO CARDENAS, LLANOS DE SAN LORENZO, PLAN DE LOS MANGOS, MIGUEL HIDALGO, MONTANA DE ZARAGOZA, MORGADAL, OCOTILLAR, PABANCO, PAHUAL, PASO DE VALENCIA, PASO DEL CORREO, PIPILA, PLAN DE UNION, PORVENIR No. 2, POZA VERDE, PRIMERIO DE MAYO, PUEBLILLO, PUENTE DE PIEDRA, RANCHO PLAYA, SAN ANTONIO CARRIZAL, SAN ANTONIO OJITAL, SAN GOTARDO, SAN LORENZO DE ANEXO, SERAFIN OLARTE, SOLTEROS DE JUAN ROSAS, TLAHUANAPA, TOTOMOXTE, TRES NACIONES, URSULO GALVAN, VENUSTIANO CARRANZA, VISTA HERMOSA DE JUAREZ, VISTA HERMOSA DE MADERO, VISTA HERMOSA DE ANAYA	NARANJA	1,046	1,417.50	3,543,750.00

14



SEDARPA
Secretaría de Desarrollo
Agropecuario, Rural y Pesca

VERA
CRUZ
ME LLENA DE ORGULLO

Unidad de Transparencia
Oficio No. UTRANSP/312/2024
Xalapa, Ver., 11 de octubre de 2024
Asunto: Solicitud de Información 300540024000065

Ing. Patricia Córdoba Carballo
Subsecretaría de Desarrollo Agrícola de la
Secretaría de Desarrollo Agropecuario, Rural y Pesca

Por medio del presente me permito remitir a usted la solicitud de información presentada a través del S.I.S.A.I., perteneciente a la Plataforma Nacional de Transparencia con número de folio **300540024000065** y control interno **65/24**, en la cual solicitan lo siguiente:

"Planteo la siguiente solicitud con base en la Comparesencia 2019 del secretario de despacho, o de los equivalentes del Poder Ejecutivo del Estado correspondientes a la Glosa del prime Informe de Gobierno del Estado de Veracruz.

Solicito:

- **Informe de los municipios, sus localidades, y número de beneficiarios del seguro Agrícola Catastráfico por sequía 2018 y 2019. En la comparecencia se indicó que fueron apoyados seis municipios de la zona centro y norte. Sin embargo, no fue especificado los municipios y las localidades beneficiarias.**
- **Características del apoyo entregado.**
- **Reglas de operación del programa de Seguro Catastráfico 2018 y 2019**
- **La convocatoria del seguro Agrícola Catastráfico 2018 y 2019. "**

De acuerdo a lo anterior y con fundamento en el artículo 134 fracciones II^a, III^a, VII^a y XVIII^a la Ley 875 de Transparencia y Acceso a la Información Pública para el Estado de Veracruz de Ignacio de la Llave, le solicito respetuosamente su apoyo para que instruya a quien corresponda lo solicitado, ello a fin de remitir a esta Unidad a mi cargo, dentro del término de tres días hábiles la información requerida **y que sea de su competencia.**

Asimismo, es significativo subrayar que si de la lectura de la solicitud de información el área a su cargo advierte que los **datos** contenidos en la **misma fuesen insuficientes o erróneos** para atender la petición que nos ocupa, deberá informarlo a esta Unidad en un plazo improrrogable de veinticuatro horas, a fin de que este Sujeto Obligado en términos del artículo 140 fracción

Av. Salvador Díaz Mirón No. 33 Zona Centro
CP 91000, Xalapa, Veracruz
Tel. (228) 8 42 09 00

www.veracruz.gob.mx/agropecuario



200 AÑOS
VERACRUZ
DE IGNACIO DE LA LLAVE
COMO PARTE DE LA FEDERACION

[Handwritten signature]



V, párrafo cuarto de la ley de la materia, realice la prevención correspondiente al solicitante, exhortándole a que aporte más elementos o corrija los datos originalmente proporcionados en su petición. Una vez transcurrido el plazo de **veinticuatro horas** y si no se ha recibido manifestación alguna por parte del área a su digno cargo, se entenderá que la solicitud de información es clara y precisa para su debida y expedita atención.

Aunado a lo anterior, y de acuerdo a la disposición establecida en el artículo 147 de la citada ley, que a la letra dice:

*"...Excepcionalmente, el plazo referido en el artículo 145 podrá **ampliarse hasta por diez días más**, siempre y cuando existan razones fundadas y motivadas, las cuales deberán ser aprobadas por el Comité, mediante la emisión de una resolución que*

deberá notificarse al solicitante, antes de su vencimiento..." (El énfasis es propio)

Bajo la hipótesis legal, antes citada se desprende que si el área a su cargo determina que existen razones suficientes que impidan localizar la información o dificultad para reunirla dentro del plazo de los diez días hábiles que establece el artículo 145, deberá informar a esta Unidad a mi cargo en un plazo de **cuarenta y ocho horas** para que dichas consideraciones sean presentadas al Comité de Transparencia, quien de acuerdo a las atribuciones, modifique o revoque las determinaciones que en materia de ampliación del plazo de respuesta. Transcurrido el término mencionado, si no se ha recibido manifestación alguna por parte del área a su digno cargo, se entenderá que la solicitud de información será atendida en los términos de ley.

Asimismo, se advierte que para el caso que de la lectura de la solicitud se desprenda que la **información es reservada o confidencial**, deberá comunicarlo a esta Unidad a mi cargo en un plazo de **cuarenta y ocho horas**, argumentando las causas de manera justificada y motivada para que dichas consideraciones sean presentadas al Comité de Transparencia, quien de acuerdo a las atribuciones que la ley de la materia le confiere, para que este confirme, modifique o revoque las determinaciones que en materia de ampliación del plazo de respuesta, clasificación de la información y declaración de inexistencia o de incompetencia realicen los titulares de las áreas de este sujeto obligado. Transcurrido el término antes mencionado, si no se ha recibido manifestación alguna por parte del área a su digno cargo, se entenderá que la información requerida por el solicitante es pública y será atendida en los términos de ley.

Para efectos de que, después de una búsqueda minuciosa de lo referido en la solicitud que nos ocupa, se concluya que la información que requiere el

2024-300 AÑOS DE VERACRUZ DE IGNACIO DE LA LLAVE COMO PARTE DE LA FEDERACIÓN 1824-2024





VERACRUZ
GOBIERNO
DEL ESTADO



SEDARPA
Secretaría de Desarrollo
Agropecuario, Rural y Pesca



solicitante es **inexistente**, deberá comunicarlo a esta Unidad a mi cargo en un plazo de **cuarenta y ocho horas**, con la finalidad de que dicha manifestación de inexistencia sea presentada al Comité Transparencia, para que este determine lo competente, de conformidad con las atribuciones conferidas en el artículo 131 fracción II^v, de la Ley de la materia.

Con independencia de lo anterior y después de hacer una búsqueda exhaustiva se desprende que el área a su cargo no genera la información que nos ocupa, se advierte que deberá orientar al solicitante el lugar donde debe solicitar la misma, ello para hacer cumplir lo establecido en el numeral 143, párrafo segundo de la referida Ley.

Finalmente, y en aras de maximizar el derecho de acceso a la información pública del solicitante es menester hacer de su conocimiento que de presentarse una negativa a lo solicitado, ello se sujetará a lo previsto por el numeral 135^{vi} de la Ley 875 de Acceso a la Información Pública para el Estado de Veracruz.

Sin otro particular, hago propicia la ocasión para enviarle un cordial saludo.

Atentamente
Lic. Anaíd Guadalupe Velasco Zarate
Titular de la Unidad de Transparencia

C.c.p. Dr. Evaristo Ovando Ramírez. - Secretario Despacho de la SEDARPA. - Para su superior conocimiento.

C.c.p. Archivo.

AGVZ/maf

ⁱ II. Recibir y tramitar, dentro del plazo establecido en esta Ley, las solicitudes de acceso a la información pública;

ⁱⁱ III. Entregar la información requerida, fundando y motivando su resolución en los términos de esta Ley;

ⁱⁱⁱ VII. Realizar los trámites internos necesarios para localizar y entregar la información pública requerida;

^{iv} XVIII. Las demás necesarias para garantizar y agilizar el flujo de información entre los sujetos obligados y los particulares.

^v II. Confirmar, modificar o revocar las determinaciones que en materia de ampliación del plazo de respuesta, clasificación de la información y declaración de inexistencia o de incompetencia realicen los titulares de las áreas de los sujetos obligados;

^{vi} Artículo 135. Cuando un servidor público de un sujeto obligado se niegue a colaborar con la Unidad de Transparencia sin causa justificada, ésta dará aviso al superior jerárquico de dicho servidor, para que le ordene realizar sin demora las acciones conducentes. Cuando persista la negativa de colaboración, la Unidad de Transparencia lo hará del conocimiento del órgano de control interno y del titular del sujeto obligado, quienes tomarán las medidas necesarias para que tal conducta no vuelva a presentarse mediante el procedimiento disciplinario correspondiente y, en su caso, para que se inicie el procedimiento de responsabilidad respectivo.



