



DEPENDENCIA: H. AYTO. CONSTITUCIONAL
DEPARTAMENTO: UNIDA DE TRANSPARENCIA
OFICIO: UTZ/074/07/2024
ASUNTO: SE REMITE RESPUESTA A SOLICITUD DE ACCESO
A INFORMACIÓN PÚBLICA

C. SOLICITANTE

P R E S E N T E

En atención a su solicitud de información registrada con folio número 300561724000014 y con fundamento en lo dispuesto en los artículos 143 y 145 fracción I de la ley número 875 de Transparencia y Acceso a la Información Pública de Veracruz de Ignacio de la Llave y demás aplicables, se anexan los siguientes documentos:

Documento de notificación:

Oficio No. UTZ/073/06/2024 que notifica la solicitud de información que recibió esta Unidad de Transparencia signando la misma al área correspondiente.

Documento de respuesta: Oficio S/N con respuesta a solicitud, signada por el director de protección civil de este H. Ayuntamiento.

Sin otro particular me despido, quedando a sus apreciables órdenes.

A T E N T A M E N T E

Zozocolco de Hidalgo, Veracruz a nueve de julio de 2024.

"Zozocolco de Hidalgo"


UNIDAD DE TRANSPARENCIA
H. AYUNTAMIENTO

Lic. Adelaida Esther Olivas Cabrera,
Zozocolco de Hidalgo, Ver.

Titular de transparencia del H. Ayuntamiento de Zozocolco

Acuse de Recibo de Solicitud de Información

Hemos recibido exitosamente su solicitud de información, con los siguientes datos:

Nº de folio:	300561724000014
Fecha de presentación:	24/06/2024 20:27:23 PM
Nombre del solicitante:	Jonnathan Josué Serrano Venancio
Usuario:	josue.serranove@gmail.com
E-mail:	

Denominación Social:

Nombre del representante:

Entidad pública a quien se solicita
la información:

Ayuntamiento de Zozocolco de Hidalgo

INFORMACIÓN SOLICITADA:

Debido a que los Atlas de Riesgos son instrumentos esenciales para la elaboración de políticas públicas, programas, estrategias y procedimientos en todas las etapas de la gestión integral del riesgo, contribuyendo así a prevenir afectaciones a los derechos humanos y al medio ambiente, y en virtud de mi derecho de acceso a la información pública, amparado por el artículo 6, apartado A, de nuestra Constitución, solicito respetuosamente que se realice una búsqueda exhaustiva y razonable en los archivos de ese sujeto obligado, con el fin de proporcionar los documentos en versión pública o la información que responda a lo siguiente:

1. Última versión elaborada, aprobada y publicada del Atlas de Riesgos Municipal, integrado por los componentes que señala el artículo 112 del Reglamento de la Ley General de Protección Civil, o similar.
2. Versiones anteriores elaboradas, aprobadas y publicadas del Atlas de Riesgos Municipal, o similares.
3. Normatividad aplicable a la elaboración, aprobación y publicación del Atlas de Riesgos Municipal.
4. Autoridad competente para la elaboración, aprobación y publicación del Atlas de Riesgos Municipal.
5. Existencia de una partida presupuestal y un monto específico para la elaboración, aprobación y publicación del Atlas de Riesgos Municipal. En caso afirmativo, indicar el monto para cada rubro.
6. Costo de elaboración del Atlas de Riesgos Municipal vigente.
7. Recepción de financiamiento de algún fondo estatal o nacional para la elaboración del Atlas de Riesgos Municipal vigente. En caso afirmativo, indicar el monto.
8. Metodología utilizada para la elaboración del Atlas de Riesgos Municipal vigente.
9. Indicadores, parámetros, herramientas o metodologías de evaluación utilizadas para evaluar el Atlas de Riesgos Municipal vigente.
10. Existencia de un visualizador web del Atlas de Riesgos Municipal vigente.
11. Última versión elaborada, aprobada y publicada del Plan de Ordenamiento Territorial Municipal, o similares.



DEPENDENCIA: H. AYTO. CONSTITUCIONAL
DEPARTAMENTO: UNIDAD DE TRANSPARENCIA
OFICIO: UTZ/073/06/2024
ASUNTO: SE REMITE SOLICITUD DE INFORMACIÓN

C. ROBERTO PÉREZ JUÁREZ
DIRECTOR DE PROTECCIÓN CIVIL
DE ZOZOCOLCO DE HIDALGO, VER.

P R E S E N T E

La que suscribe la Lic. Adelaida Esther Olivares Cabrera, Titular de la Unidad de Transparencia del H. Ayuntamiento de Zozocolco de Hidalgo, Veracruz, por medio de la presente y con fundamento en los artículos 132 y 134 fracción II y VII de la ley número 875 de la ley de transparencia y Acceso a la Información Pública para el estado de Veracruz de Ignacio de la Llave. Hago de su conocimiento la solicitud con número de folio 30056172400014 la cual adjunto en la presente.

Con base a lo anterior le solicito de la manera más atenta, gire sus apreciables instrucciones a quien corresponda para que, dentro del término de cinco días de la ley en la materia, remitan a esta Unidad la información que corresponda a su área.

Sin otro particular reciba un cordial saludo, quedando a sus apreciables órdenes.

A T E N T A M E N T E

Zozocolco de Hidalgo, Veracruz a veinticinco de junio de dos mil veinticuatro.

"Zozocolco Brilla Alto"



Adelaida Esther Olivares Cabrera
UNIDAD DE TRANSPARENCIA
AYUNTAMIENTO
2022-2025

Lic. Adelaida Esther Olivares Cabrera,
Titular de transparencia del H. Ayuntamiento de Zozocolco

PROTECCIÓN CIVIL
H. AYUNTAMIENTO

Zozocolco de Hidalgo, Veracruz, C.P. 93000
2022-2025
hola@zozocolco.gob.mx
ZOZOCOLCO DE HIDALGO, VER.

Recibi
25-06-2024
18:20 hrs



PROTECCIÓN CIVIL MUNICIPAL
DIRECCIÓN



ASUNTO: SOLICITUD DE INFORMACIÓN
OFICIO: UTZ/073/06/2024

Lic. Adelaida Esther Olivares Cabrera
Titular de la Unidad de Transparencia Municipal

El que suscribe **C. Roberto Pérez Juárez** Director de Protección Civil del H. Ayuntamiento Municipal de Zozocolco de Hidalgo Veracruz, de Ignacio de la Llave; me dirijo a usted de manera atenta y respetuosa.

En contestación al oficio: UTZ/073/06/2024, que se me hizo llegar al departamento de Protección Civil, le hago conocer que se cuenta con el cuadernillo municipal edición 2023 de Zozocolco de Hidalgo, del Sistema de Información Estadística y Geográfica del Estado de Veracruz de Ignacio de la Llave (SIEGVER), se logró obtenerlo ya que se trabajó arduamente en socialización con las brigadas comunitarias de cada comunidad para ir recabando información y en coordinación con Intervención Territorial. Así también se cuenta con el Plan de Trabajo de Protección Civil 2023, así como los programas especiales 2024 que solicita la Secretaría de Protección Civil.

Sin más por el momento me despido de usted enviándole un cordial saludo, quedando a sus órdenes.

ATENTAMENTE

"Zozocolco Brilla Alto"

Zozocolco de Hidalgo, Ver., A 28 de junio del 2024


C. Roberto Pérez Juárez
Director de Protección Civil

PROTECCIÓN CIVIL
H. AYUNTAMIENTO
2022-2025
ZÓZOCOLCO DE HIDALGO, VER

C.C.P. Archivo



VERACRUZ
GOBIERNO
DEL ESTADO



SEFIPLAN
Secretaría de Finanzas
y Planeación



Comité Estatal de Información
Estadística y Geográfica de Veracruz

Sistema de Información Estadística y Geográfica del Estado
de Veracruz de Ignacio de la Llave (SIEGVER)

CUADERNILLOS MUNICIPALES

Edición 2023

Zozocolco de Hidalgo

Contenido

Página

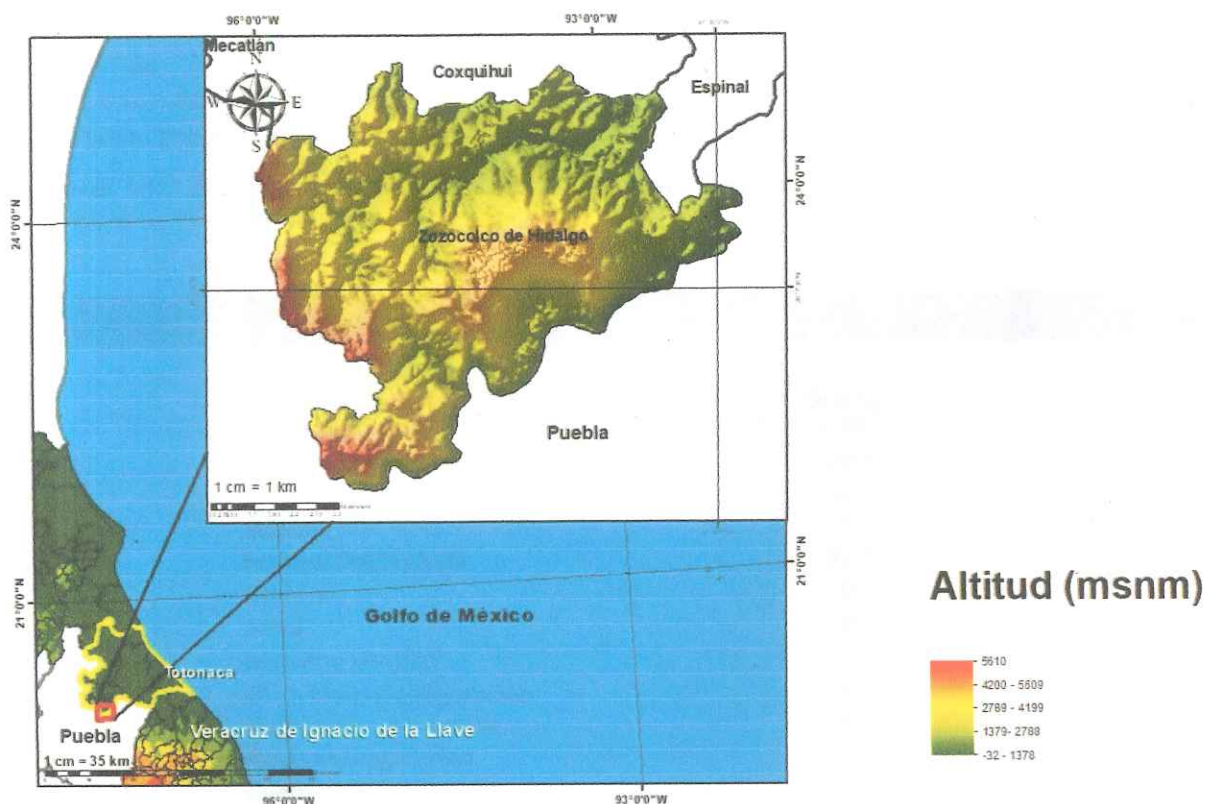
1. Geografía	2
2. Medio Ambiente	3
3. Gobierno	3
4. Demografía	4
5. Desarrollo social	5
6. Economía	9
7. Comunicaciones y transportes	10
8. Finanzas públicas	12

Subsecretaría de Planeación

Dirección General de Planeación y Evaluación



1. GEOGRAFÍA



Fuente: DGPE de la SEFIPLAN con base en el INEGI, Marco Geoestadístico, 2021.

UBICACIÓN

Entre los paralelos 20° 05' y 20° 10' de latitud norte; los meridianos 97° 30' y 97° 36' de longitud oeste; altitud entre 100 y 600 m.

LÍMITES

Colinda al norte con los municipios de Coxquihui y Espinal; al este con el municipio de Espinal y el estado de Puebla; al sur con el estado de Puebla; al oeste con el estado de Puebla y el municipio de Coxquihui.

CLIMA

Semicálido húmedo con lluvias todo el año (62%) y cálido húmedo con lluvias todo el año (38%).

Rango de temperatura
Rango de precipitación

20 – 26°C
2 400 – 3 600 mm

Fuente: DGPE de la SEFIPLAN con base en el INEGI, Prontuario de Información Geográfica Municipal de los Estados Unidos Mexicanos, 2010.

DATOS GEOGRÁFICOS

Indicador	Valor
Cabecera municipal	Zozocolco de Hidalgo
Localidades en 2020	27
Urbanas	1
Rurales	26
Superficie	68.9 km ²
Porcentaje del territorio estatal	0.1%
Densidad poblacional en 2020	210.7 hab/km ²

Fuente: DGPE de la SEFIPLAN con base en el INEGI, Censo de Población y Vivienda 2020; e INEGI, Marco Geoestadístico, 2021.

2. MEDIO AMBIENTE**USO DE SUELO Y VEGETACIÓN, 2018**

Tipo de superficie	Superficie (Km ²)
Superficie continental	68.9
Agricultura	40.0
Pastizal	0.0
Pastizal CULTIVADO	21.6
Bosque	0.0
Selva	0.0
Matorral xerófilo	0.0
Otros tipos de vegetación	0.0
Vegetación secundaria	6.1
Áreas sin vegetación	0.0
Cuerpos de agua	0.0
Áreas urbanas	1.3

NOTA: La información se elaboró por el INEGI en el periodo de 2017 – 2021 y se derivó con base en la información de la serie VI (2016). La última actualización en el CM correspondía a 2005 (serie III) de ahí la pertinencia y relevancia de su actualización en la edición 2023.

Fuente: DGPE de la SEFIPLAN con base en el INEGI, Uso del Suelo y Vegetación serie VII, base 2018; e INEGI, Marco Geoestadístico, 2021.

3. GOBIERNO**GOBIERNO, 2023**

Presidente(a) municipal 2022-2025	Serafín Pérez Carmona
Partido o coalición	Coalición Veracruz Va (PAN)
Dirección municipal	Miguel Hidalgo esq. Abasolo S/N, Zona Centro, C.P. 93000
Teléfono	(784) 843-1819, 843-1813
Página web	0
Distrito electoral local	06 Papantla
Representante	Dip. Bonifacio Castillo Cruz (MORENA)
Distrito electoral federal	VI Papantla
Representante	VI. Dip. Jaime Humberto Pérez Bernabe (MORENA)

Fuente: DGPE de la SEFIPLAN con base en la Cámara de Diputados, LXV Legislatura, Listado de Diputados por Estado, 2023; INE, Descriptivo de la Distribución Federal, Veracruz, 2017.

ÍNDICE DE CAPACIDADES FUNCIONALES MUNICIPALES (ICFM), 2016 y 2018

Índice	2016	2018
Subíndice		
Capacidades Funcionales Municipales (ICFM)	0.137	0.238
Capacidades para involucrar actores relevantes	0.000	0.000
Capacidades para diagnosticar	0.167	0.100
Capacidades para formular políticas y estrategias	0.100	0.900
Capacidades para presupuestar, gestionar e implementar	0.167	0.133
Capacidades para evaluar	0.311	0.100

NOTA: El Índice de Capacidades Funcionales Municipales (ICFM) es un indicador compuesto que mide el grado de desarrollo de cinco competencias en las administraciones públicas municipales. Cada uno de los rubros define un subíndice que va de 0 a 1, donde el valor más alto significa mejores destrezas.

Fuente: DGPE de la SEFIPLAN con base en el PNUD en México, Informe de Desarrollo Humano Municipal 2010-2020: una década de transformaciones locales en México, 2023.

4. DEMOGRAFÍA**EVOLUCIÓN DE LA POBLACIÓN, 1995-2020**

Año	Total	Hombres	Mujeres	Proporción Estatal (%)
2020	14,524	7,020	7,504	0.18
2015	15,031	7,240	7,791	0.19
2010	13,434	6,599	6,835	0.18
2005	12,455	6,121	6,334	0.18
2000	12,607	6,243	6,364	0.18
1995	11,346	5,715	5,631	0.17

Fuente: DGPE de la SEFIPLAN con base en el INEGI: Censos y Conteos de Población y Vivienda, 1995 a 2020. y Encuesta Intercensal, 2015.

TASA DE CRECIMIENTO MEDIA

Periodo	Tasa (%)
2015-2020	-0.68
2010-2015	2.39
2005-2010	1.64
2000-2005	-0.21

Fuente: DGPE de la SEFIPLAN, estimaciones con base en el INEGI: Censos y Conteos de Población y Vivienda, 1995 a 2020; y Encuesta Intercensal, 2015.

HABITANTES EN PRINCIPALES LOCALIDADES, 2020

Localidad	Habitantes
Zozocolco de Hidalgo	3,794
Zozocolco de Guerrero	2,006
Zapotál	813
Tahuaxni Norte	800
Acatzácatl	672
Resto de localidades	6,439

Fuente: DGPE de la SEFIPLAN con base en el INEGI, Censo de Población y Vivienda, 2020.

POBLACIÓN POR TAMAÑO DE LOCALIDAD, 2020

Ámbito	Habitantes
Tamaño	
Rural	10,730
Menos de 500 habitantes	4,074
500 a 2,499 habitantes	6,656
Urbano	3,794
2,500 a 14,999 habitantes	3,794
15,000 y más habitantes	0

Fuente: DGPE de la SEFIPLAN con base en el INEGI, Censo de Población y Vivienda, 2020.

ESTADÍSTICAS VITALES, 2020

Indicador	Valor
Nacimientos	238
Defunciones generales	103
Defunciones infantiles a/	4
Matrimonios	25
Divorcios	2

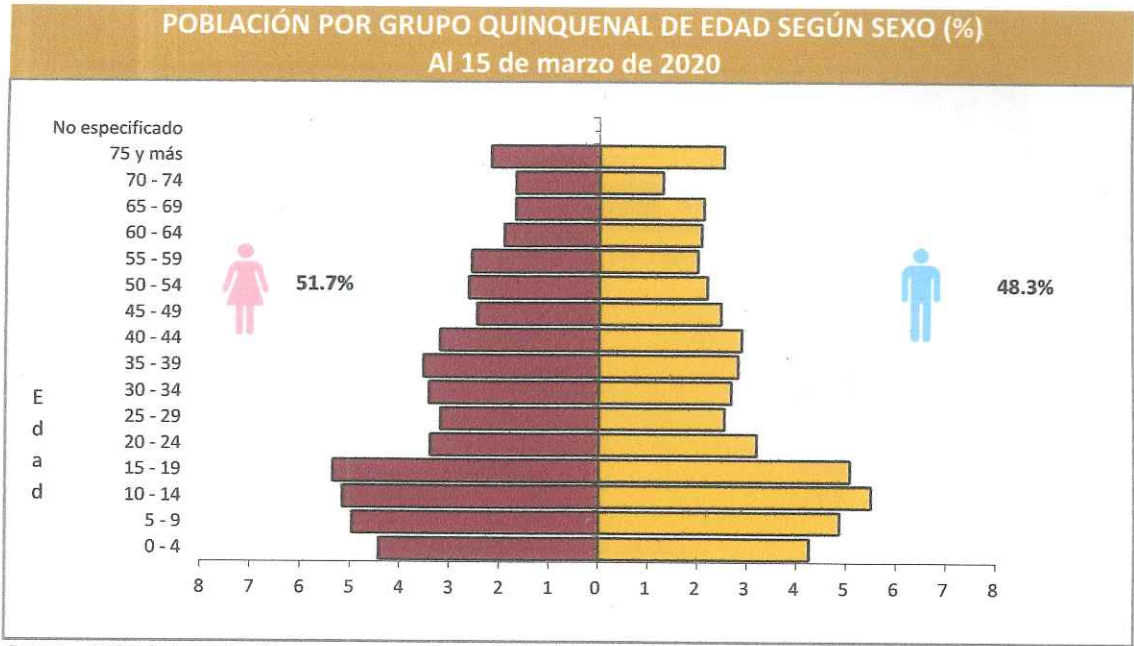
a/ Se refiere a menores de un año.

Fuente: DGPE de la SEFIPLAN con base en el INEGI, IEGEMC, 2021.

RAZÓN DE MASCULINIDAD Y EDAD MEDIANA, 2020

Indicador	Valor
Índice de masculinidad	93.6
Edad mediana (años)	28
Hombres	27
Mujeres	28

Fuente: DGPE de la SEFIPLAN con base en el INEGI, Censo de Población y Vivienda, 2020.



Fuente: DGPE de la SEFIPLAN con base en el INEGI, Censo de Población y Vivienda, 2020.

POBLACIÓN POR GRUPOS DE EDAD, 2020

Grupo de edad	Habitantes
Infantil (0-14 años)	4,231
Joven y adulta (15-64 años)	8,633
Tercera edad (65 años y más)	1,660

NOTA: Excluye a la población que no especificó su edad, por lo que la suma puede no coincidir con el total de población expresado en el cuadro de la evolución de la población.

Fuente: DGPE de la SEFIPLAN con base en el INEGI, Censo de Población y Vivienda, 2020.

POBLACIÓN INDÍGENA, 2020

Indicador	Valor
Población en hogares indígenas a/	13,423
Población de 3 años o más hablante de lengua indígena	
Total	10,032
Hombres	4,798
Mujeres	5,234
Población de 3 años y más que habla lengua indígena	72.72%
Hablantes de lengua indígena que no hablan español	12.59%
Lengua principal	Totonaca

a/ Se refiere a la población en hogares donde el jefe (a) o su cónyuge habla alguna lengua

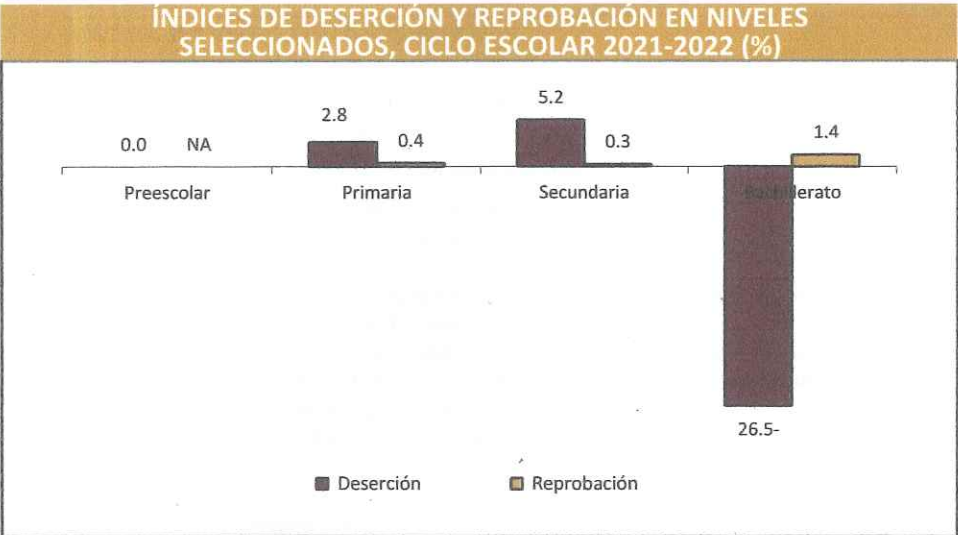
Fuente: DGPE de la SEFIPLAN con base en el INEGI, Censo de Población y Vivienda, 2020.

5. DESARROLLO SOCIAL

CARACTERÍSTICAS DEL SECTOR EDUCATIVO, CICLO ESCOLAR 2021-2022

Nivel educativo	Escuelas	Docentes	Grupos	Alumnos		Total
				Hombres	Mujeres	
Total	57	203	205	1,670	1,662	3,332
Educación inicial	0	0	0	0	0	0
Educación especial	0	0	0	0	0	0
Preescolar	22	41	41	298	271	569
Primaria	22	105	105	820	826	1,646
Secundaria	7	35	35	329	318	647
Profesional técnico	0	0	0	0	0	0
Bachillerato	5	20	24	221	244	465
Técnico superior universitario	0	0	0	0	0	0
Normal	0	0	0	0	0	0
Licenciatura Univ. y Tec.	0	0	0	0	0	0
Posgrado Univ. y Tec.	0	0	0	0	0	0
Educación para adultos	1	2	0	2	3	5
Formación para el trabajo	0	0	0	0	0	0

Fuente: DGPE con base en la SEV, Información Estadística del Sistema Educativo Estatal, 2022.



Fuente: DGPE con base en la SEV, Información Estadística del Sistema Educativo Estatal, 2022.

ANALFABETISMO, 2020	
Indicador	Valor
Población de 6 a 14 años que sabe leer y escribir	90.0%
Población del 15 años y más	10,293
Población de 15 años y más analfabeta	2,140
Tasa de analfabetismo	20.8%

Fuente: DGPE de la SEFIPLAN con base en el INEGI, Censo Nacional de Población y Vivienda, 2020.

EDUCANDOS ALFABETIZADOS, ALFABETIZADORES, BIBLIOTECAS PÚBLICAS Y BECAS, 2021	
Indicador	Valor
Educandos alfabetizados	29
Alfabetizadores	10
Bibliotecas a/	3
Becas otorgadas b/	697

a/ Se refiere a las ubicadas en los centros de educación básica y media superior, y superior.

b/ Se refieren a todos los niveles escolares en 2019.

Fuente: DGPE de la SEFIPLAN con base en el INEGI, IEGEMC, 2022.

CARACTERÍSTICAS DEL SECTOR SALUD, 2021					
Institución	Unidades de consulta externa	Consultas externas otorgadas	Hospitales		Médicos a/
			General	Especialidad	
Total	4	7,521	0	0	5
IMSS	0	0	0	0	0
ISSSTE	ND	ND	ND	ND	ND
PEMEX	0	0	0	0	0
SEDENA	0	0	0	0	0
SEMAR	0	0	0	0	0
IMSS-BIENESTAR	1	####	0	0	ND
SS	3	0	0	0	5

a/ Comprende: médicos generales, especialistas, residentes, pasantes, odontólogos y en otras labores.

Fuente: DGPE de la SEFIPLAN con base en el INEGI, IEGEMC, 2022.

ATENCIÓN MÉDICA, 2021

Indicador	Valor
Médicos por cada 1,000 habitantes a/	2.9
Población derechohabiente b/	574
Población usuaria de los servicios médicos c/	16,002
Afiliados al Seguro Popular d/	ND
Consultas externas otorgadas por el Seguro Popular d/	4,105

a/ Estimaciones con base en el INEGI, 2020 y 2022.

d/ Se refiere al conjunto de personas que por ley tienen derecho a recibir prestaciones en especie o en dinero por parte de las instituciones de seguridad social. Este grupo comprende a los asegurados directos o cotizantes, pensionados y a los familiares o beneficiarios de ambos.

c/ Se refiere al segmento de población derechohabiente y potencial que hace uso de los servicios institucionales de atención médica, al menos una vez durante el año de referencia.

d/ Se refiere a los afiliados por la Secretaría de Salubridad y Asistencia (SSA) en el Instituto de Salud para el Bienestar (INSABI) por municipio.

Fuente: DGPE de la SEFIPLAN con base en el INEGI, Censo de Población y Vivienda 2020; e INEGI, IEGEMC, 2022.

URBANIZACIÓN, 2021

Indicador	Valor
Fuentes de abastecimiento de agua a/	83
Volumen promedio diario de extracción (miles de metros cúbicos)	2
Plantas potabilizadoras de agua	0
Capacidad instalada (litros por segundo)	0
Volumen suministrado anual de agua potable (millones de metros cúbicos)	0
Sistemas de drenaje y alcantarillado	15
Localidades con el servicio de drenaje y alcantarillado b/	15

a/ Comprende: arroyos, esteros, galerías, lagunas, norias, pozas, presas y ríos, registrados en 2019.

b/ Información referida a la definición de "localidad" utilizada por la fuente que la genera, por lo que no es comparable con la correspondiente a la información censal.

Fuente: DGPE de la SEFIPLAN con base en el INEGI, IEGEMC, 2022.

CARACTERÍSTICAS DE LAS VIVIENDAS, 2020

Indicador	Viviendas	Porcentaje
Viviendas particulares habitadas	3,602	
Con disponibilidad de agua entubada	2,604	72.2
Con disponibilidad de drenaje	2,218	61.7
Con disponibilidad de energía eléctrica	3,356	93.3
Con disponibilidad de sanitario o excusado	3,400	94.5
Con piso de:		
Cemento o firme	2,992	83.0
Tierra	530	14.7
Madera, mosaico y otros recubrimientos	80	2.2
Con disposición de bienes y tecnologías de la información y la comunicación		
Automóvil o camioneta	214	5.9
Televisor	2,455	68.1
Refrigerador	1,646	45.7
Lavadora	574	15.9
Computadora	302	8.4
Aparato para oír radio	2,308	0.0
Línea telefónica fija	48	1.3
Teléfono celular	2,821	78.3
Internet	716	19.9

Fuente: DGPE de la SEFIPLAN con base en el INEGI, Censo de Población y Vivienda, 2020.

POBREZA, 2020

Indicador	Personas	Porcentaje
Población en situación de pobreza	13,318	88.6
Población en situación de pobreza moderada	6,094	40.5
Población en situación de pobreza extrema	7,224	48.1
Población vulnerable por carencia social	1,372	9.1
Población vulnerable por ingreso	125	0.8
Población no pobre y no vulnerable	215	1.4

Fuente: DGPE de la SEFIPLAN con base en el CONEVAL, Medición de pobreza a nivel municipal 2020 y su comparativo con los años 2010 y 2015, 2021.

ÍNDICE DE REZAGO SOCIAL, 2015 y 2020

Concepto	Valor
2015	
Grado de rezago social	Muy altq
Lugar a nivel estatal	13
2020	
Grado de rezago social	Alto
Lugar a nivel estatal	17

Fuente: DGPE de la SEFIPLAN con base en el CONEVAL, ÍRS 2015 y 2020, 2021.

MARGINACIÓN, 2020

Concepto	Referencia
Grado de marginación	Muy Alto
Índice de marginación	46.5
Lugar que ocupa en el contexto estatal	6
Lugar que ocupa en el contexto nacional	95
Población analfabeta de 15 años o más	20.8%
Población sin primaria completa de 15 años o más	59.5%
Ocupantes en viviendas sin drenaje ni servicio sanitario exclusivo	4.7%
Ocupantes en viviendas sin energía eléctrica	6.5%
Ocupantes en viviendas sin agua entubada	28.2%
Viviendas con algún nivel de hacinamiento	45.0%
Ocupantes en viviendas con piso de tierra	14.7%
Población en localidades con menos de 5 000 habitantes	100.0%
Población ocupada con ingreso de hasta 2 salarios mínimos	93.5%

Fuente: DGPE de la SEFIPLAN con base en el CONAPO, Índice de Marginación por Entidad Federativa y Municipio, 2020.

ÍNDICE DE DESARROLLO HUMANO (IDH), 2010, 2015 y 2020

Índice	2010	2015	2020
Dimensión			
Índice de Desarrollo Humano	0.567	0.585	0.635
Grado de Desarrollo Humano	Medio	Medio	Medio
Subíndice de Salud	0.684	0.655	0.819
Subíndice de Educación	0.454	0.482	0.515
Subíndice de Ingreso	0.587	0.634	0.609

NOTA: El Índice de Desarrollo Humano es un indicador compuesto que mide el grado de desarrollo de tres dimensiones esenciales para el bienestar humano: la educación, la salud y los ingresos disponibles. Así cada dimensión conforma un subíndice del IDH que van de 0 a 1, dividido en cuatro niveles: Bajo: menos de 0.55, Medio: entre 0.55 y 0.7, Alto: entre 0.7 y 0.8, y Muy Alto: mayor a 0.8.

Fuente: DGPE de la SEFIPLAN con base en el PNUD en México, Informe de Desarrollo Humano Municipal 2010-2020: una década de transformaciones locales en México, 2023.

ÍNDICE DE DESIGUALDAD DE GÉNERO (IDG) MUNICIPAL, 2020

Indicador	Hombres	Mujeres
Componente		
Índice de Desigualdad Municipal	0.377	
Índice de Empoderamiento	0.456	0.407
Índice de Mercado Laboral	0.711	0.167
Índice de Salud Reproductiva	1.000	0.094

Nota: El IDG municipal se calcula por medio de tres componentes que buscan caracterizar las diferencias de oportunidades. Cuanto menor sea su valor, menor desigualdad.

Fuente: DGPE de la SEFIPLAN con base en el PNUD en México, Informe de Desarrollo Humano Municipal 2010-2020: una década de transformaciones locales en México, 2023.

6. ECONOMÍA

EMPLEO, 2020

Indicador	Valor
Población de 12 años y más	11,215
Población económicamente activa	4,796
PEA ocupada	4,710
Sector primario	49.2%
Sector secundario	18.3%
Sector terciario	32.0%
No especificado	0.5%
PEA desocupada	86
Población no económicamente activa	6,359
Estudiantes	1,595
Quehaceres del hogar	3,805
Jubilados y pensionados	47
Incapacitados permanentes	310
Otro tipo	602
Tasa de participación económica	42.8%
Tasa de ocupación	98.2%

Fuente: DGPE de la SEFIPLAN con base en el INEGI, Censo de Población y Vivienda, 2020.

AGRICULTURA, 2022

Tres principales cultivos	Superficie sembrada (Hectáreas)	Superficie cosechada (Hectáreas)	Volumen (Toneladas)	Valor (Miles de pesos)
Total	1,660.0	1,660.0	3,397.4	21,246.2
Maíz grano	983.0	983.0	1,997.2	8,853.3
Café cereza	550.0	550.0	1,089.0	8,472.4
Pimienta	127.0	127.0	311.2	3,920.5

NOTA: El total de superficie sembrada, cosechada y el valor de la producción incluyen el resto de cultivos del municipio.

Fuente: DGPE de la SEFIPLAN con base en la SADER, SIAP, 2023.

GANADERÍA Y AVICULTURA, 2022

Especie	Volumen de producción en pie (Toneladas)	Valor de producción en pie (Miles de pesos)	Volumen de producción de carne en canal (Toneladas)	Valor de producción de carne en canal (Miles de pesos)
Total	NA	9,502.2	NA	6,660.8
Bovino	124.5	3,853.3	66.0	4,277.5
Porcino	128.2	4,557.5	35.1	1,804.6
Ovino	19.2	696.2	2.1	162.0
Caprino	0.0	0.0	0.0	0.0
Ave a/	13.2	337.3	10.0	354.6
Guajolotes	1.4	58.0	1.1	62.1

Superficie dedicada a la ganadería (Hectáreas) b/

3,142.0

a/ Comprende pollos de engorda, progenitora pesada y reproductora pesada.

b/ Corresponde al año 2017.

Fuente: DGPE de la SEFIPLAN con base en el INEGI, Anuario Estadístico y Geográfico, 2018; y la SADER, SIAP, 2023.

PRINCIPALES CARACTERÍSTICAS DE LAS UNIDADES ECONÓMICAS, 2018

Indicador	Valor
Unidades económicas	202
Personal ocupado total	345
Personal ocupado dependiente de la razón social total	343
Personal ocupado dependiente de la razón social remunerado	101
Personal ocupado no dependiente de la razón social	2
Total de remuneraciones (miles de pesos)	3,523
Producción bruta total (miles de pesos)	28,494
Consumo intermedio (miles de pesos)	12,097
Valor agregado censal bruto (miles de pesos)	16,397
Formación bruta de capital fijo (miles de pesos)	7,524
Variación total de existencias (miles de pesos)	-106
Total de activos fijos (miles de pesos)	30,395

Fuente: DGPE de la SEFIPLAN con base en el INEGI, Censos Económicos, 2019.

7. COMUNICACIONES Y TRANSPORTES**RED CARRETERA, 2021**

Tipo	Longitud (Kilómetros)
Total en el municipio	40.2
Troncal federal pavimentada	0.0
Alimentadoras estatales pavimentadas	20.1
Alimentadoras estatales revestidas	13.6
Caminos rurales pavimentados	6.5
Caminos rurales revestidos	0.0

NOTA: El total puede no coincidir con el desglose ya que incluye alimentadoras estatales de terracería y caminos rurales de terracería.

Fuente: DGPE de la SEFIPLAN con base en el INEGI, IEGEMC, 2022.

VEHÍCULOS DE MOTOR, 2021

Tipo	Tipo de servicio			Total
	Oficial	Público	Particular	
Automóviles	0	17	174	191
Camiones de pasajeros	0	0	3	3
Camiones y camionetas para carga	0	0	193	193
Motocicletas	0	NA	25	25

Fuente: DGPE de la SEFIPLAN con base en el INEGI, IEGEMC, 2022.

ACCIDENTES DE TRÁNSITO TERRESTRE, 2021

Tipo	Número
Total	0.0
Colisiones	
Con vehículo automotor	0.0
Con motocicleta	0.0
Con peatón	0.0
Con objeto fijo	0.0
Otro a/	0.0

NOTA: Comprende sólo lo registrado en zonas urbanas y suburbanas.

a/ Comprende: colisión con animal, volcadura, caída de pasajero, salida del camino, incendio, colisión con ferrocarril, colisión con ciclista y otro.

Fuente: DGPE de la SEFIPLAN con base en el INEGI, IEGEMC, 2022.

AEROPUERTOS Y AERÓDROMOS, 2021

Concepto	Número
Aeropuertos a/	0
Nacionales	0
Internacionales	0
Aeródromos	0

a/ Comprende los aeropuertos administrados por Aeropuertos y Servicios Auxiliares (ASA), Grupo Aeroportuario de Sureste (ASUR), Gobierno del Estado y Municipal.

Fuente: DGPE de la SEFIPLAN con base en el INEGI, IEGEMC, 2022.

SUSCRIPCIONES A LÍNEAS DE TELEFONÍA FIJA, 2021

Suscripciones	Número
Total	5
Residenciales	1
No residenciales	4

Fuente: DGPE de la SEFIPLAN con base en el INEGI, IEGEMC, 2022.

PUNTOS DE SERVICIO POSTAL, 2021

Concepto	Total
Puntos de servicio postal	0
Personal ocupado	0
Correspondencia expedida (Miles de piezas)	0
Correspondencia recibida (Miles de piezas)	0

NOTA: Existen municipios que reportan oficinas postales sin personal ocupado debido a que se trata de agencias o expendios propiedad de terceros, cuyo personal no pertenece a Correos de México.

Fuente: DGPE de la SEFIPLAN con base en el INEGI, IEGEMC, 2022.

8. FINANZAS PÚBLICAS

EVOLUCIÓN DE LOS INGRESOS EJERCIDOS, 2017-2021
(MILES DE PESOS)

Indicador	2017	2018	2019	2020 a/	2021 a/
Total	59,273	54,830	87,088	84,793	80,904
Impuestos	861	852	1,080	1,235	1,264
Predial	0	568	679	737	982
Traslado de dominio de bienes inmueble	0	10	12	13	33
Otros b/	1	0	389	485	249
Derechos	403	649	977	802	967
Productos	24	66	15	2,590	53
Aprovechamientos	49	0	162	270	488
Contribuciones de mejoras	0	0	0	0	0
Participaciones	15,132	12,068	18,696	20,092	19,860
Participaciones federales	15,132	12,068	18,696	20,092	19,860
Participaciones estatales	NA	NA	NA	NA	NA
Aportaciones federales y estatales	42,465	40,881	65,710	59,803	58,169
Aportaciones del Ramo general 33	42,465	39,056	54,628	58,318	57,197
FISM	0	0	44,492	47,896	47,227
FORTAMUNDF	0	0	10,136	10,423	9,970
Otros ingresos c/	339	316	448	0	0

a/ Se refiere a la Ley de Ingresos y a los acuerdos de distribución de los recursos del Ramo 33.

b/ Comprende los impuestos sobre los ingresos, accesorios, contribución adicional sobre ingresos municipales e impuestos de ejercicios.

c/ Comprende por cuenta de terceros, financiamiento, disponibilidad inicial y "otros ingresos".

Fuente: DGPE de la SEFIPLAN con base en el INEGI, Estadística de Finanzas Públicas Estatales y Municipales, 2023; Gaceta Oficial del Estado de Veracruz; Leyes de Ingresos, 2022, y Acuerdos de distribución de los recursos del Ramo 33, 2022.

EVOLUCIÓN DE LOS EGRESOS EJERCIDOS, 2018-2021
(MILES DE PESOS)

Indicador	2018	2019	2020	2021
Total	67,529	87,088	84,793	80,548
Servicios personales	10,093	11,369	12,967	13,922
Materiales y suministros	3,335	3,407	3,334	3,852
Servicios generales	11,169	13,919	9,852	9,154
Transferencias, asignaciones, subsidios y otras ayudas	1,295	13,919	1,830	2,868
Bienes muebles, inmuebles e intangibles	1,859	1,104	853	602
Inversión pública	39,778	55,850	53,416	50,150
Otros egresos a/	0	0	1,041	0
Deuda pública	0	90	1,501	0

a/ Comprende: inversión financiera, aplicación de recursos federales y estatales, por cuenta de terceros, disponibilidad final y "otros egresos".

Fuente: DGPE de la SEFIPLAN con base en el INEGI, Estadísticas de Finanzas Públicas Estatales y Municipales, 2023; Gaceta Oficial del Estado de Veracruz; Leyes de Ingresos, 2022, y Acuerdos de distribución de los recursos del Ramo 33, 2022.

SIGLAS Y GLOSARIO

SIGLAS

CEIEG Veracruz	Comité Estatal de Información Estadística y Geográfica del Estado de Veracruz de Ignacio de la Llave.
CM	Cuadernillo Municipal.
CONAPO	Consejo Nacional de Población.
CONEVAL	Consejo Nacional de Evaluación de la Política de Desarrollo Social.
DGPE	Dirección General de Planeación y Evaluación; de la Subsecretaría de Planeación de la SEFIPLAN.
FISM	Fondo de Aportaciones para la Infraestructura Social Municipal.
FORTAMUNDIF	Fondo de Aportaciones para el Fortalecimiento de los Municipios.
IEGEMC	Información Estadística y Geográfica de los Estados para México en Cifras.
IMSS	Instituto Mexicano del Seguro Social.
INEGI	Instituto Nacional de Estadística y Geografía.
ISSSTE	Instituto de Seguridad y Servicios Sociales de los Trabajadores del Estado.
NA	No aplicable.
ND	No disponible.
NS	No significativo.
P/	Cifras preliminares.
PEMEX	Petróleos Mexicanos.
PNUD	Programa de las Naciones Unidas para el Desarrollo.
SADER	Secretaría de Agricultura y Desarrollo Rural.
SEDENA	Secretaría de la Defensa Nacional.
SEFIPLAN	Secretaría de Finanzas y Planeación del Gobierno de Veracruz de Ignacio de la Llave.
SEMAR	Secretaría de Marina
SEV	Secretaría de Educación del Gobierno de Veracruz de Ignacio de la Llave.
SIAP	Servicio de Información Agroalimentaria y Pesquera.
SS	Secretaría de Salud del Gobierno del Estado de Veracruz de Ignacio de la Llave.

GLOSARIO

Edad mediana. Medida que divide a la población en dos grupos numericamente iguales de acuerdo a su edad. La mitad de los casos quedan por debajo de la mediana y la mitad por encima.

Índice de deserción. Número de alumnos que abandonan la escuela entre ciclos consecutivos antes de concluir el nivel educativo, por cada cien alumnos matriculados al inicio de cursos del nivel educativo.

Índice de marginación. Medida sintética de cuatro dimensiones y nueve formas (indicadores) de exclusión, que mide a la población que no participa del disfrute de bienes y servicios esenciales para el desarrollo de sus capacidades básicas.

Índice de masculinidad. Relación del número de hombres por cada 100 mujeres.

Índice de reprobación. Número de alumnos que no aprobaron un determinado grado, por cada cien matriculados en el mismo, al final del ciclo escolar.

Índice rezago social. Es una medida ponderada que resumen cuatro indicadores de carencias sociales (educación, salud, servicios básicos y espacios en la vivienda) en un solo índice que tiene como finalidad ordenar a las unidades de observación según sus carencias sociales.

No pobres y no vulnerables: Aquella población cuyo ingreso es superior a la línea de bienestar y que no tiene ninguna de las carencias sociales que se utilizan en la medición de la pobreza.

Pobreza: Una persona se encuentra en situación de pobreza cuando tiene al menos una carencia social (en los seis indicadores de rezago educativo, acceso a servicios de salud, acceso a la seguridad social, calidad y espacios de la vivienda, servicios básicos en la vivienda y acceso a la alimentación) y su ingreso es insuficiente para adquirir los bienes y servicios que requiere para satisfacer sus necesidades alimentarias y no alimentarias.

Población Económicamente Activa (PEA): Es aquella comprende a las personas de 12 años y más que tuvieron vínculo con la actividad económica (población ocupada) o que lo buscaron (población desocupada) en la semana de referencia del Censo 2010.

Pobreza extrema: Una persona se encuentra en situación de pobreza extrema cuando tiene tres o más carencias, de seis posibles, dentro del Índice de Privación Social y que, además, se encuentra por debajo de la línea de bienestar mínimo. Las personas en esta situación disponen de un ingreso tan bajo que, aun si lo dedicase por completo a la adquisición de alimentos, no podría adquirir los nutrientes necesarios para tener una vida sana.

Pobreza moderada: Es aquella persona que siendo pobre, no es pobre extrema. La incidencia de pobreza moderada se obtiene al calcular la diferencia entre la incidencia de la población en pobreza menos la de la población en pobreza extrema.

Tasa de ocupación: Es el porcentaje que representa la población ocupada respecto a la población económicamente activa.

Tasa de participación económica: Es el porcentaje que representa la población económicamente activa respecto a la población de 12 años y más.

Vulnerables por carencias sociales: Aquella población que presenta una o más carencias sociales, pero cuyo ingreso es superior a la línea de bienestar.

Vulnerables por Ingresos: Aquella población que no presenta carencias sociales pero cuyo ingreso es inferior o igual a la línea de bienestar.



PROGRAMA ESPECIAL DE PROTECCIÓN CIVIL PARA LA TEMPORADA VACACIONAL DE “SEMANA SANTA”

“PROTECCIÓN CIVIL SOMOS TODOS”



DIRECTORIO

ING. SERAFIN EFREN PÉREZ CARMONA

Presidente Municipal de Zozocolco de Hgo., Ver.

Presidente del Consejo Municipal de Protección Civil

C. Viviana Guerrero García

Síndica Única Municipal

Secretaria ejecutiva de Protección Civil

ING. Aurelio Gutiérrez Cabrera

Regidor Único Municipal

Edil

C. Roberto Pérez Juárez

Director Municipal de Protección Civil



ÍNDICE



- Presentación.
- Objetivo general y específicos.
- La Semana Santa inmersa en los fenómenos socio-organizativos.
- Operativo Municipal de Protección Civil para la temporada Vacacional de Semana Santa.
- Coordinación.
- Participantes por sectores.
- Sector Municipal.
- Líneas para la Implementación del Programa.
- Recursos Materiales y Humanos (afluencia turística).
- Problemática Social durante el Periodo Vacacional.
- Desarrollo y Evaluación del Programa.
- Recomendaciones y medidas preventivas de Protección Civil para la temporada vacacional de Semana Santa.
- Para la población.



Presentación



El municipio de Zozocolco de Hidalgo, Veracruz, se encuentra localizado en el norte del Estado de Veracruz y en sus límites con el de Puebla, en la región Totonacapan. Tiene una extensión territorial de 69.142 kilómetros cuadrados que equivalen al 0.10% de la extensión total del estado. Sus coordenadas geográficas extremas son 20° 05' -20° 10' de latitud norte y 97° 30' -97° 36' de Longitud oeste, y su altitud va de un mínimo de 100 a un máximo de 600 metros sobre el nivel del mar.

El municipio de Zozocolco de Hidalgo limita al norte con el municipio de Coxquihui y al noreste con el municipio de Espinal; al oeste, sur y sureste limita con el estado de Puebla, específicamente con los municipios de Huehuetla, Caxhuacán y Tuzamapan de Galeana.

Hidrografía

Arroyos: La Fábrica, Pozas de El Diablo, La Junta y El Callejón. Ríos: Carolina, Senka (con Coxquihui), Tecuantepec (Temuco con Puebla), Tecacán (con Espinal) y otros tributarios del río Tecolutla. Altitud: 220 metros sobre el nivel del mar.

Extensión: 68.8 km² (0.1 por ciento del estado).

Por ello el plan operativo vacacional semana santa 2024 se aplicará y se reforzará en los puntos donde se concentren mayor afluencia de turistas como son: pozas, Cabecera Municipal, Congregación de Tecuantepec y Zozocolco de Guerrero, en donde se practican deportes acuáticos, senderismos y rodadas en ciclismo.

Por las características de la temporada vacacional, el programa está orientado fundamentalmente a brindar seguridad a los vacacionistas y a la población general.

Objetivo General

Instrumentar las acciones institucionales en el Marco de Protección Civil para la atención oportuna de la población, sus bienes, servicios vitales, Sistemas estratégicos y entono durante la temporada vacacional de Semana Santa.



Objetivos específicos.



Implementar en forma coordinada con los integrantes del Consejo de Protección Civil Municipal y Estatal las medidas y acciones preventivas para evitar o minimizar los riesgos a los que están expuestos los visitantes y la población en general durante la temporada vacacional de Semana Santa.

La Semana Santa inmersa en los fenómenos socio-organizativos

Los fenómenos socio-organizativos, el artículo 5, Fracción XXIV de la Ley N° 856 de Protección Civil y la Reducción del Riesgo de Desastres para el Estado de Veracruz, lo define como: agente perturbador que se genera con motivo de errores humanos o de acciones premeditadas, capaces de dañar la integridad de personas o grupos de población o propiciar la interrupción o afectación de los servicios básicos o de infraestructura estratégica, y que pueden ocurrir con motivo de accidentes aéreos, marítimos o terrestres, o bien en concentraciones masivas como eventos deportivos, celebraciones religiosas, fiestas cívicas, manifestaciones políticas o demostraciones colectivas de inconformidad social.

En esta clasificación se encuentra la temporada vacacional de Semana Santa, que se caracteriza por altas concentraciones masivas de población en un corto periodo de tiempo en lugares específicos; accidentes terrestres como consecuencia del desplazamiento de personas a diferentes destinos turísticos, celebraciones religiosas, interrupción de los servicios vitales, práctica de deportes extremos entre otros.

Operativo Municipal de protección civil para la temporada vacacional de Semana Santa

Implementar acciones para evitar o disminuir los riesgos a los que están expuestos los vacacionistas y la comunidad durante los periodos vacacionales, mediante acciones preventivas de Protección Civil, con la finalidad de asegurar la estancia. Coadyuvar con las dependencias involucradas dentro del programa para que los visitantes tengan una estancia segura, durante esta temporada vacacional.



Coordinación



Se deben involucrar a las diferentes instancias tanto federales, estatales y municipales, así como a los prestadores de servicios turísticos con el fin de sumar esfuerzos, para la mejor atención y cumplimiento de las medidas de seguridad y protección civil en sus establecimientos; y por su puesto con la corresponsabilidad de la población a través de la autoprotección para aumentar su resiliencia.

Se debe pretender que la comunicación y coordinación con estas instancias sea constante y fluida por lo que se deben llevar a cabo reuniones buscando en todo momento establecer la uniformidad para la atención de este tipo de fenómenos.

Participantes por Sector

Para llevar a cabo este Programa, se convoca a las diversas dependencias de atención social y de respuesta ante contingencias, mismas que involucran a los tres niveles de Gobierno; con el fin de llevar a cabo la coordinación correspondiente se enlistan las dependencias:

Sector Publico Municipal

Presidencia Municipal

Dirección Municipal de Protección Civil

Dirección de Turismo

Dirección de Policía (SPM)

Dirección de Tránsito Municipal

Dirección de Limpia Pública

Dirección de Alumbrado Público

Dirección de Fomento Deportivo y Recreación

Dirección de Obras Públicas

Comisión Municipal de Agua y Saneamiento

Sistema Integral de la Familia (DIF)

Comunicación Socia



Dirección de cultura

Dirección del instituto de la mujer

Sector Social y Privado:

Agrupaciones de Transportistas Públicos en General

Asociación de Hoteles

Comité municipal de Comercio

Grupos Voluntarios (ubicados dentro de la Jurisdicción Municipal)

Estrategias:

1. Consolidar la coordinación entre las instancias federales, estatales y municipales, así como asociaciones, prestadores de servicios turísticos y de comercio.
2. Reforzar los trabajos de prevención mediante programas de inspección y verificación de medidas de seguridad en los establecimientos con giros turísticos y de esparcimiento (balnearios, restaurantes, hoteles, etc.).
3. Mantener informadas a las instancias participantes sobre el avance con el cumplimiento de las medidas de seguridad en establecimientos con giros turísticos.
4. Distribuir el material de divulgación relativo a las recomendaciones de protección civil, para prevenir incendios forestales durante el periodo de Semana Santa.
5. Mantener informada a la población a través de los medios masivos de comunicación y electrónicos, sobre el desarrollo de las acciones preventivas referentes a la Semana Santa.

Líneas de Auxilio (Instrumentación del Programa).

En coordinación con todas las instancias participantes se llevará a cabo un operativo de presencia en los diferentes puntos del municipio con unidades automotoras y apoyo de equipos de radiocomunicación con la finalidad de prestar auxilio a los visitantes, así como el monitoreo de incendios forestales.



Líneas para la implementación del Programa

Para la ejecución del Programa el personal se distribuirá estratégicamente de acuerdo al programa vacacional y las necesidades del municipio.

El personal operativo reportará a los Centros de Mando establecidos.

El Centro de Mando o el Centro de Comunicaciones Municipal reportará las novedades e incidentes al Centro Estatal de Comunicaciones (CECOM) de la Secretaría de Protección Civil, en los horarios que así se determinen.

Los Enlaces Regionales, así como las Direcciones Municipales de Protección Civil se coordinarán y efectuarán recorridos necesarios para una mejor y mayor cobertura.

Recursos materiales y humanos disponibles para el plan estratégico de semana santa 2024

Personal: 2 enfermeros, 3 operadores, 3 auxiliares, 30 elementos del personal que integra el consejo técnico Municipal de protección Civil, 1 grupo voluntario (12 elementos). Vehículos: 1 Camioneta Nissan y 1 ambulancia

Problemática social durante el Periodo Vacacional

1. Afectaciones a la salud (ingesta de alimentos; golpes de calor, bebidas alcohólicas, etc.).
2. Demanda de medicamentos.
3. Acumulación de basura.
4. Accidentes carreteros. Decesos por sumersión.
5. Aumento del índice delictivo (riñas, etc.) Demanda de servicios de transporte (Autobuses y taxis).
6. Alteración de precios en servicios. Demanda de servicios sanitarios
7. Demanda extraordinaria de reparación de vehículos.
8. Concentración masiva de personas en lugares específicos abiertos y cerrados.



- Si te sorprende la noche durante el viaje y no tienes reservación en algún hotel, procura pernoctar en lugares que ofrezcan condiciones seguras (gasolineras, hospitales, puestos de socorro o de auxilio turístico, entre otros).
- Evita conducir por caminos o carreteras poco transitadas o peligrosas.
- No arrojes basura en carreteras, guárdala y deposítala posteriormente en un lugar adecuado.
- ¡Prevén Incendios Forestales! no arrojes colillas de cigarro o cerillos encendidos fuera del vehículo.

iSPLASH! Vacaciones en el agua...

- . PRECAUCIÓN al meterte a las pozas, ríos, arroyos, manantiales y albercas; si no sabes nadar, no te metas en lo profundo.
- Respeta los señalamientos e indicaciones de las autoridades.
- Los menores de edad deberán usar chaleco salvavidas y permanecer vigilados en todo momento.
- Después de ingerir alimentos, espera al menos 2 horas para meterte a nadar, de lo contrario puedes sufrir una congestión.
- Ingiere suficientes líquidos para evitar la deshidratación.
- Procura no exponerte a los rayos del sol cuando éste se encuentre en su "cenit" (en lo más alto), usa bloqueador solar para la piel con un alto factor de protección solar, sombrero, gorra o sombrilla, vestimenta de algodón, lino, etc. con el fin de evitar quemaduras.
- Si ingieres bebidas alcohólicas o consumes sustancias que alteren tus sentidos aléjate del agua.



Regresar a casa



- Toma las medidas preventivas y de protección para regresar de tus vacaciones.
- Programa viajar en un horario que consideres más adecuado a tus necesidades, ¡evita viajar en horario nocturno!
- Si vas a conducir asegúrate de gozar de buen estado de salud.
- Utiliza el cinturón de seguridad y respeta las señales viales y de tránsito.


H. AYUNTAMIENTO
RESIDENCIA MUNICIPAL
2022-2025
ZIZOCOLCO DE HIDALGO, VER.


S. AYUNTAMIENTO
H. AYUNTAMIENTO
2022-2025
ZIZOCOLCO DE HIDALGO, VER.


PROTECCIÓN CIVIL
H. AYUNTAMIENTO
2022-2025
ZIZOCOLCO DE HIDALGO, VER.


REGIDOR MUNICIPAL
H. AYUNTAMIENTO
2022-2025
ZIZOCOLCO DE HIDALGO, VER.



PLAN DE TRABAJO



DIRECCIÓN DE PROTECCIÓN CIVIL

Programa Anual 2023



PROTECCIÓN CIVIL
VERACRUZ

Índice

	Pág.
Misión y Visión.....	2
Diagnóstico Organizacional.....	2 a 3
Objetivos Estratégicos.....	3
Estado de fuerza.....	4
Plan anual.....	4 a 5
Inspecciones.....	5 a 10
Departamento de capacitación y enseñanza.....	10 a 12
Comunicación social.....	12 a 15
Financieros.....	15 a 18
Conclusiones generales.....	19

13/01/22 Recibido
1:32 pm Oficial
mayor

Recibido
13:30
H. AYUNTAMIENTO
2022-2025
ZOOZOLCO DE HIDALGO, VER.
13 ENE 2023



MISIÓN:

Salvaguardar la integridad física de los ciudadanos así como el equipamiento estratégico y el entorno ecológico mediante la correcta aplicación de los recursos humanos y materiales del Municipio, así como la aplicación de las medidas de prevención y normas regulatorias tendientes a mitigar el efecto de los fenómenos perturbadores.

VISIÓN:

Somos una dirección honesta leal y disciplinada que procura a través de las acciones de prevención la seguridad de los habitantes del municipio de Zozocolco con la aplicación correcta de la normatividad en la materia. Programa Operativo Anual 2023 del Municipio de Zozocolco de Hgo, Ver.

DIAGNÓSTICO ORGANIZACIONAL

FORTALEZAS:

- Elementos de la *Coordinación de Protección Civil* con disposición para prestar un servicio eficiente y de calidad.
- Políticas y procedimiento conforme a derecho y en estricto apego a ello, en todo momento.
- Respaldo y apoyo total del H. Ayuntamiento para mejorar el servicio.
- Equipo y herramienta de trabajo en aceptables condiciones.
- Capacitación y operación de Programas especiales.

DEBILIDADES:

- No se cuenta con unidad motriz.
- Equipo de trabajo y oficina insuficiente para realizar un óptimo desempeño
- Carencia de Atlas de Riesgos Municipal actualizado.
- La falta de un recurso económico y/o material de fondo para la pronta atención de una contingencia.

Carencia de material humano

Palacio Municipal S/ Zozocolco de Hidalgo, Veracruz

holazozocolco@gmail.com

www.zozocolco.gob.mx PROTECCIÓN CIVIL MUNICIPAL | ZOZOCOLCO DE HIDALGO, VER.



OPORTUNIDADES:

- Capacitación y operación de Programas especiales.
- Colaboración y coordinación en una contingencia.
- Apoyo de grupos voluntarios en el municipio.



AMENAZAS:

- Falta de cultura de Protección Civil entre la población sobre todo entre los estudiantes

OBJETIVOS ESTRATÉGICOS:

OBJETIVO GENERAL:

Que la mejora en cuanto a la ejecución de programas, capacitación, atención a emergencias, vigilancia y verificación de medidas de seguridad sea continua y así poder crear un impacto positivo en todos los sectores de la población y lograr así que esta se sienta segura.

OBJETIVOS PARTICULARES:

- Dar una pronta y eficaz atención a la ciudadanía en todas las solicitudes, quejas, auxilios que se presenten
- Hacer más eficiente el servicio en atención de emergencias. Capacitar en materia de Protección Civil al personal administrativo y operativo mediante cursos y talleres que mejoren su actuar.
- Realizar la visita a todos los establecimientos de mediano y alto riesgo del municipio para verificar que cumplan con sus medidas de seguridad así como que reciban capacitación y evaluar sus simulacros.
- Capacitar en materia de Protección Civil a alumnos, maestros y padres de familia en las escuelas de todos los niveles
- Formar comités vecinales en todas las zonas de alto riesgo principalmente por inundación, deslaves, y huracanes, así como darles capacitación y todo el apoyo necesario para que sepan actuar organizadamente ante una contingencia.
- Informar, orientar y sensibilizar a la comunidad en general sobre las acciones pertinentes a algún caso de contingencia en caso de desastres naturales u ocasionados por el hombre.



ESTADO DE FUERZA

➤ HUMANA



- Un director de Protección Civil Municipal
- 2 auxiliares

OBJETIVO:

Dar una atención eficiente a las localidades alejadas de la cabecera municipal, los 365 días del año. Actualmente se cuenta con una población de aproximadamente 17,000 habitantes en las localidades de este municipio las cuales algunas se encuentran muy alejadas de la cabecera municipal, y se dificulta el prestar el apoyo eficientemente por la distancia, en estas localidades se han presentado desde piquetes de alacrán, víboras asta lesionados por arma blanco o de fuego, los cuales se trasladan la mayoría de las veces por sus propios medios tomando camionetas o solicitando el apoyo a algún vecino que cuente con vehículo, así mismo las carreteras para llegar a estas localidades son de muchas curvas y en partes de terracería, muchas veces los lesionados son atendidos por otras dependencias o por la misma población .

REQUERIMIENTO:

- Unidades acondicionadas para la atención de Emergencias (ambulancia)
- 6 elementos
- Unidad para carga(para traslado de herramientas, materiales y personal)

PLAN ANUAL

ACTIVIDAD/ OBJETIVO:

- **Enero, febrero y marzo:** Revisión de alertas por temperaturas bajas monitoreo climatológico, monitoreo socio organizativo. Concientizar a la población de su exposición a diversos tipos de riesgos para que adopte medidas de autoprotección mediante la difusión de medidas de auto cuidado y auto preparación, ante agentes perturbadores.
- **Abril y mayo:** Temporada de estiaje, entrada abeja africana, monitoreo sanitario, evento de semana santa, monitoreo socio organizativo,



actualización de refugios temporales en las comunidades, así como continuar concientizando a la población de su exposición a diversos tipos de riesgos para que adopte medidas de autoprotección, mediante la difusión de medidas de auto cuidado y auto preparación, ante agentes perturbadores

- **Junio y julio:** Revisión de alertas por temporadas de huracanes, actualización zonas de alto riesgo por deslaves de tierra y caídas de árboles del municipio, monitoreo de puentes de nuestro Municipio. Concientizar a la población de su exposición a diversos tipos de riesgos para que adopte medidas de autoprotección, mediante la difusión de medidas de auto cuidado y auto preparación, ante agentes perturbadores
- **Agosto:** Revisión de alertas, actualización de cuerpos de agua del municipio y actualización de afluentes fluviales. Concientizar a la población de su exposición a diversos tipos de riesgos para que adopte medidas de autoprotección, mediante la difusión de medidas de auto cuidado y auto preparación, ante agentes perturbadores
- **Septiembre:** Actualización de lugares con manejos de pólvora. Concientizar a la población de su exposición a diversos tipos de riesgos para que adopte medidas de autoprotección, mediante la difusión de medidas de auto cuidado y auto preparación, ante agentes perturbadores
- **Octubre Y Noviembre** Concientizar a la población de su exposición a diversos tipos de riesgos para que adopte medidas de autoprotección, difusión de medidas de auto cuidado y auto preparación, ante agentes perturbadores
- **Diciembre:** Entrega de información a Protección Civil Regional Estatal, referente a actualización del atlas de riesgo y de datos recopilados de temperatura y el envío total de informes así como la elaboración de informes de terminación para dirección. Concientizar a la población Y llevaran a cabo actividades que puedan prevenir daños a personas o a propiedades mediante la prevención y estudio de zonas de riesgos.

INSPECCIONES

Programa anual de verificación y regularización de giros comerciales que manejan gas LP en zona urbana, giros comerciales que fabrican, almacenan y distribuyen material pirotécnico, centros de concentración masiva de personas de orden público y de gobierno, giros comerciales, bancos de explotación de material para construcción, planteles educativos en sus diferentes niveles del sector público, riesgos en vía pública y zona urbana.



INTRODUCCION AL PROGRAMA ANUAL



De acuerdo a las diferentes actividades del departamento y basados en la Ley General de Protección Civil, la Ley Estatal de Protección Civil del Estado de Veracruz, Conlleva a realizar las inspecciones de seguridad y regularización mes con mes a todo giro comercial o empresa y diferentes niveles educativos que laboren dentro de nuestro municipio y sus comunidades, debido a la creciente instalación de negociaciones y micro empresas. Cabe mencionar que la mayoría de las negociaciones y empresas no están regularizadas y no cuentan con permisos y dictámenes de seguridad y representan un riesgo para la población debido a que unas laboran como venta y almacenamiento de Hidrocarburos como los son Gasolina y Diesel, almacenamiento de productos Químicos y almacenamiento de Explosivos (Pólvora) dentro y fuera de la población. Por lo que de acuerdo a nuestras Leyes, Reglamento, una de nuestras obligaciones como *Coordinación Municipal de Protección Civil* a través del Departamento de Inspección y Vigilancia se tiene que regularizar todos los giros comerciales y empresas dentro de nuestro municipio para proporcionar la seguridad a la población y sus alrededores.

OBJETIVO:

Se llevarán a cabo las inspecciones de regularización a las negociaciones, empresas y planteles educativos en sus diferentes niveles que se encuentran laborando dentro de nuestro municipio y comunidades para que cuenten con su documentación en regla y medidas de seguridad en caso de alguna contingencia, señalización como son salidas de emergencia, rutas de evacuación, puntos de reunión, puntos de alto y menor riesgo, extintores, hidrantes y que el personal esté capacitado en primeros auxilios, control y combate de incendios, rescates y evacuación en caso de Desastre.

Estas acciones deberán de llevarse a cabo bajo el siguiente protocolo:

- 1.-Elaboración del programa
- 2.-Elaboración de Notificación de inspección a las Empresas.
- 3.-Levantamiento de Información a las Empresas para su Dictamen.
- 4.-Invitación a regularizar sus permisos y Dictámenes de Seguridad.
- 5.-Evaluaciones periódicas mes a mes sobre los giros detectados en el

municipio



Por tal motivo a todas las Negociaciones se les visitará para realizar la inspección correspondiente e invitarlos a regularizar sus permisos y contar con el Dictamen de Seguridad por parte de la *Coordinación Municipal de Protección Civil Zozocolco*:



- Contar con toda su documentación. (Vigente)
- Contar con la Licencia Municipal otorgada por el Departamento de Padrón y Licencias Municipal. (Vigente)
- El personal debe contar con conocimientos en Primeros Auxilios así como que hacer en caso de alguna contingencia. (Vigente)

NOTA: En caso de ser sorprendidos realizando algún acto ilícito o fuera de lo especificado en sus funciones y en caso de ocurrir algún percance se sancionara a la persona que resulte responsable del inmueble o en su defecto se procederá a clausurar parcial o totalmente el inmueble o establecimiento y se notificara a las instituciones estatales para su conocimiento.

➤ PROGRAMA DE VERIFICACIÓN Y REGULARIZACIÓN A GIROS COMERCIALES QUE MANEJAN GAS L.P. EN ZONA URBANA

Dicho programa pretende verificar y regularizar a todos los Giros Comerciales que Manejan Gas L.P. dentro del Municipio y no cuentan con sus Permisos Municipales así como con las Reglas de seguridad según las Normas Oficiales y Dictamen de Seguridad por parte de la *Coordinación Municipal de Protección Civil*. Estas acciones deberán de llevarse a cabo bajo el siguiente protocolo:

- 1.-Elaboracion del programa
- 2.-Elaboracion de Notificación de inspección a las Negociaciones.
- 3.-Levantamiento de Información a las Negociaciones para su Dictamen.
- 4.-Invitacion a regularizar sus permisos y Dictámenes de Seguridad.
- 5.-Evaluaciones periódicas mes a mes sobre los giros detectados en el municipio.

Por tal motivo a todas las Negociaciones se les visitara para realizar la inspección correspondiente e invitarlos a regularizar sus permisos y contar con el Dictamen de Seguridad por parte de la *Coordinación Municipal de Protección Civil Zozocolco*:

1. Contar con toda su documentación. (Vigente)
2. Contar con la Licencia Municipal otorgada por el Departamento de Padrón y Licencias municipal. (Vigente)



3. Contar con el Dictamen de Seguridad y Recomendaciones otorgado por el Departamento de Inspección y Vigilancia de la *Coordinación Municipal de Protección Civil de Zozocolco*. (Vigente)



4. Contar con las Medidas de Seguridad de acuerdo a como lo establecen las Normas Oficiales de la ley general de Protección Civil, la Ley Estatal de Protección Civil del Estado de Veracruz.

5. Contar con conocimientos en Primeros Auxilios así como que hacer en caso de alguna contingencia.

- **Programa de verificación y regularización de establecimientos que producen, almacenan y distribuyen material pirotécnico artesanal y juguetería.**

Dicho programa pretende verificar y regularizar el control y manejo de la pirotecnia en el municipio de Zozocolco de Hidalgo. De acuerdo a las Leyes, Reglamentos y estatutos que marca la ley federal de Protección Civil, la Ley de Protección Civil del Estado de Veracruz, Bajo los requerimientos de la Secretaria de la Defensa Nacional conforme se establece en los artículos 37, 38, y 39 de la Ley Federal de Armas de Fuego y Explosivos; artículos 45, fracción III, 48, 49, 56, 57, y 60 del Reglamento de la Ley Federal de Armas de Fuego y Explosivos.

Estas acciones deberán de llevarse a cabo bajo el siguiente protocolo:

1. Elaboración del programa
2. Levantamiento de minuta o acta con acuerdos relacionada con la regularización
3. Evaluaciones periódicas mes a mes sobre los giros detectados en el municipio.

Toda vez que una persona produzca, almacene, distribuya, transporte o negocie con artículos pirotécnicos de carácter artesanal o juguetería deberá de estar regulado legalmente cumpliendo al 100% con los requerimientos legales por la seguridad de nuestra ciudadanía Zozocolquense.

Con tal motivo deberán contar con los siguientes puntos:

1. Permiso otorgado por la Secretaria de la Defensa Nacional según lo establece la Ley Federal de Armas de Fuego y Explosivos. (Vigente)
2. Documentación del Polvorín, Personal que labora, así como del Vehículo en el que Transportara el Material Pirotécnico.
3. Contar con las Medidas de Seguridad de acuerdo a como lo establecen las Normas Oficiales de la ley general de Protección Civil, la Ley Estatal de Protección Civil del Estado de Veracruz. Y la Secretaria de la



Defensa Nacional según lo establece la Ley Federal de Armas de Fuego y Explosivos. (Vigente)

4. Contar con la Licencia Municipal otorgada por el Departamento de Padrón y Licencias municipal. (Vigente)
5. Contar con el Dictamen de Seguridad otorgado por el Departamento de Inspección y Vigilancia de la *Coordinación Municipal de Protección Civil* (Vigente)
6. En caso de realizar la quema de Material Pirotécnico Contar con los Documentos de Conformidad de Seguridad y Ubicación previamente firmados por la primera autoridad del Municipio, para poder llevar a cabo la Quema de Material Pirotécnico, y que es otorgado por el Departamento de Inspección y Vigilancia de la *Coordinación Municipal de Protección Civil* (Vigente)
7. Para solicitar los permisos es necesario que acuda el *vendedor* y el *comprador* para poder extender el permiso en caso contrario no se otorgara el permiso.



NOTA: En caso de ser sorprendidos realizando la quema de Material Pirotécnico sin contar con el Documentos de Conformidad de Seguridad y Ubicación, el Departamento de Policía Municipal realizara la requisa de dicho Material y la detención del individuo, en conjunto con el Departamento de Inspección y Vigilancia de la *Coordinación Municipal de Protección Civil* de Zozocolco de Hgo, Ver. Y se les aplicara la Sanción correspondiente o en su defecto la clausura parcial o total de su Licencia y Establecimiento así como también se derivara dicho informe a la secretaria de la defensa nacional para las acciones correspondientes.

➤ PROGRAMA DE VERIFICACIÓN Y REGULARIZACIÓN DE RIESGOS EN VÍA PÚBLICA Y ZONA URBANA

Dicho programa pretende verificar y regularizar los riesgos en vía pública y zona urbana dentro del municipio que no cuentan con sus *permisos municipales* así como con las *reglas de seguridad* según las Normas Oficiales y Dictamen de Seguridad por parte de la *Coordinación Municipal de Protección Civil*.

Estas acciones deberán de llevarse a cabo bajo el siguiente protocolo:

- 1.-Elaboracion del programa.
- 2.- Elaboración de Notificación de inspección a los Giros Comerciales que Realicen algún tipo de obra y a las personas de los Riesgos en Vía Publica y Zona Urbana.
- 3.-Levantamiento de Información de los Riesgos en Vía Publica y Zona Urbana para su Dictamen.



4.-Invitación a regularizar sus permisos y Dictámenes de Seguridad.

5.-Evaluaciones periódicas mes a mes sobre los giros comerciales que realicen algún tipo de obra detectados en el municipio.



Toda vez que una persona cuente con algún tipo de *construcción con riesgos* en Vía Pública y Zona Urbana se les visitara para realizarles la inspección correspondiente e Invitarlos a regularizar sus permisos y contar con la inspección por parte de la *Coordinación Municipal de Protección Civil Zozocolco*, la formación de brigadas internas de atención a contingencias, los programas internos de capacitación y actualizaciones en materia de seguridad.

1. Contar con toda su documentación. (Vigente)

2. Contar con la Licencia Municipal otorgada por el Departamento de Padrón y Licencias municipal así como permiso y Dictamen del Departamento de Obras Públicas Municipal. (Vigente)

3. Contar con el Dictamen de Seguridad otorgado por el Departamento de Inspección y Vigilancia de la *Coordinación Municipal de Protección Civil Zozocolco*. (Vigente)

4. Contar con las Medidas de Seguridad de acuerdo a como lo establecen las Normas Oficiales de la ley general de Protección Civil, la Ley Estatal de Protección Civil del Estado de Veracruz, (Vigente)

5. Que el personal cuente con conocimientos en Primeros Auxilios así como que hacer en caso de alguna contingencia. (Vigente)

NOTA: En caso de ser sorprendidos realizando alguna obra en vía pública sin ser notificada y sin contar con permisos y que este implique un riesgo para la ciudadanía en vía Pública y Zona Urbana y en caso de ocurrir algún percance se sancionara a la persona que resulte responsable de la obra o en su defecto se procederá a clausurar parcial o total de la obra y se notificara a las instancias estatales y Municipales de competencia, para su conocimiento. Dichos recorridos de verificación y regularización en materia de Protección Civil, se realizaran cada mes, con el fin de proteger y salvaguardar la integridad física, los bienes materiales de la ciudadanía y el ecosistema.

DEPARTAMENTO DE CAPACITACION Y ENSEÑANZA.

Tiene la responsabilidad de implementar programas en materia de protección civil y atención a urgencias y emergencias. Este departamento maneja dos sub programas

10



CAPACITACION EXTERNA (Dirigida a la población civil, escuelas, empresas y edificios públicos) Capacitación interna la creación y aplicación de programas de capacitación interna conforme a los requerimientos para la formación y adiestramiento de elementos de protección civil, así como una constante actualización en temas relacionados a la atención de emergencias.



Plan familiar de protección civil y brigadas internas de protección civil, donde se busca la concientización de la población así como ampliar una cultura de autoprotección ante los fenómenos perturbadores, bajo la creación de brigadas de respuesta inmediata ante emergencias, dentro de estos centros de concentración de personas. Capacitación y entrenamientos permanentes internos. En búsqueda de una constante disciplina, así como un excelente desempeño físico y psicológico de los elementos, en el cumplimiento de sus labores; se mantendrán de manera permanente a lo largo del año 2022, los siguientes temas.

- Entrenamiento permanente de preparación y adaptación física.
- Entrenamiento permanente de Instrucción en Orden Cerrado.
- Sistema de Comando de Incidentes (SCI).
- Salvamento Acuático.
- Buceo de Rescate.
- Taller para implementación de simulacros (TIES).
- Plan Familiar de Protección civil
- Manejo de Gas L.P.
- Asistente en primeros auxilios básicos
- Conservación de las escenas en incidentes (SEMEFO)
- Manejo de refugios temporales
- Control y combate de incendios
- Uso y manejo de extintores
- Normatividad.
- Criterios de Evaluación de Estructuras.

Los temas antes mencionados deberán ser aprobados en su totalidad para su respectiva formación como oficiales de esta institución y se programaran conforme al calendario correspondiente al mes, se anexa calendario de actividades.

➤ **CAPACITACIÓN Y ENTRENAMIENTOS PERMANENTES EXTERNOS**

En búsqueda de un conocimiento en materia de protección civil, que se le emite a la población por medio de capacitaciones y entrenamiento, se le dan a conocer los siguientes programas:



1. **FORMACION DE BRIGADAS INTERNAS DE PROTECCION CIVIL** (Dirigida a la población civil, empresas y edificios públicos)
2. **PLAN FAMILIAR DE PROTECCIÓN CIVIL** (Dirigida a los centros educativos, guarderías, preescolar, primarias, secundarias y nivel medio superior).



COMUNICACIÓN SOCIAL

MISIÓN: Es fundamental para el departamento elevar la calidad de nuestra institución realizando folletos informativos acorde a la temporada, proporcionándole a la población la información necesaria que les permita estar siempre al tanto de los cambios climatológicos que enfrentaran día a día y les permita realizar sus actividades en sus diferentes campos laborales tanto como en nuestra localidad, nuestro estado y a nivel nacional.

VISIÓN: La imagen que deseamos tener a futuro de nuestro departamento como parte fundamental es la formación e integración de un equipo de trabajo solido que permita proyectarnos de manera positiva, para qué con la responsabilidad y junto con la participación de los ciudadanos formemos una cultura de prevención en nuestra población y sus comunidades.

INTRODUCCIÓN: El departamento de comunicación y difusión social es una de las áreas importantes, pues esta es el contacto con los medios de comunicación locales y foráneos, llevando a cabo la supervisión de actividades y servicios diarios para Reflejar a la ciudadanía las actividades llevadas a cabo. Esta área tiene como finalidad llevar a cabo la verificación y cumplimiento de las indicaciones a realizar de acuerdo a los planes de trabajo de la coordinación municipal de protección civil así como también mantener informada a la ciudadanía de las actividades cubiertas y servicios realizados para así cumplir con los objetivos deseados.

OBJETIVO: En el mes de Enero se llevará a cabo la revisión de páginas de protección Civil Zozocolco en internet, actualización de fotografías para el organigrama así como recabar datos del personal operativo y administrativo, también se mandara información a los medios de comunicación locales y foráneos de la región Norte, por medio de correo electrónico como imágenes de los servicios cubiertos, entrega de folletos preventivos por mes de pendiendo la temporada del año.



➤ NECESIDADES DEL DEPARTAMENTO



- Un vehículo para realizar perifoneo de medidas preventivas como boletines informativos.
- Equipo de sonido (2 bocinas, un micrófono con cable y un inalámbrico.)
- Una cámara de video para realizar grabaciones de cursos, servicios y realizar material preventivo en video.
- Una equipo de cómputo con mayor capacidad y calidad.

OBSERVACIONES: La lista que solicita es para llevar a cabo un buen desarrollo en el departamento durante todo el año.

➤ FECHA ACTIVIDADES PERMANENTES DURANTE EL AÑO

- Revisión de invitaciones Facebook, Hotmail para tener contacto con varias dependencias nacionales e internacionales de emergencias a fin de coordinarnos en diferentes cuestiones que son de interés para nuestra dependencia.
- Realizar actualización de fotografías del personal para el organigrama.
- Actualización de información del personal operativo y administrativo (directorios)
- Mandar información a medios informativos locales y de la región. Se mandaran recomendaciones preventivas por mes de pendiendo la temporada del año, como entrega de folletos informativos y difusión de Spot por megáfono.
- Apoyo al área operativa cuando se requiera para atención de servicios.
- Gestionar ante el Centro Nacional de Prevención de Desastres, la adquisición de material preventivo para nuestro municipio.
- Difusión de boletines informativos y elaboración de material preventivo.
- Mantener informado al consejo municipal de protección civil sobre el estado climatológico y las festividades religiosas en la población de Zozocolco, sus comunidades y de la operatividad en temporada vacacional.
- Dar recomendaciones por medio del internet, periódico, y vía televisiva (cable local) a la población en general del estado climatológico y medidas preventivas durante las festividades religiosas y temporada vacacional otros eventos llevado a cabo en la cabecera municipal.
- Entregar folletos informativos a la ciudadanía de acuerdo a la temporada así como entrega de folletos informativos como prevenir accidentes.
- Mantener informada a la cabecera municipal y sus delegaciones sobre el cambio climatológico por medio de boletines informativos.
- Apoyo a la operatividad en sus actividades y servicios dándolas a conocer la población.



Difusión de medidas de seguridad en las comunidades municipales de Zozocolco y en la cabecera municipal por medio de (Spot preventivos de temporadas como prevención de accidentes) y también entrega de folletos preventivos de la temporada como folletos de "prevención de accidentes".



ENERO: En el mes de enero todavía estamos en temporada invernal, por lo que se tiene previsto continuar con la prevención y difusión informativa en nuestras comunidades y cabecera municipal, y así mismo manteniendo informada de las medidas preventivas a la población.

FEBRERO: En el mes de Febrero estamos saliendo de la temporada invernal, por lo que se tiene previsto continuar con la prevención y difusión informativa en nuestras delegaciones y cabecera municipal, y así mismo manteniendo informada de las medidas preventivas a la población.

MARZO: En este mes de marzo empieza temporada de estiaje, de la abeja africanizada y temporada vacacional por lo que se tiene previsto continuar con la prevención y difusión informativa en nuestras comunidades y cabecera municipal, y así mismo manteniendo informada de las medidas preventivas a la población.

ABRIL: En el mes de abril estamos en temporada vacacional, estiaje y abeja africanizada, por lo que se tiene previsto continuar con la prevención y difusión informativa en nuestras delegaciones y cabecera municipal, y así mismo manteniendo informada de las medidas preventivas a la población.

MAYO: En el mes de Mayo Seguimos en temporada de estiaje, festividades religiosa, por lo que se tiene previsto continuar con la prevención y difusión informativa en nuestras delegaciones y cabecera municipal, y así mismo manteniendo informada de las medidas preventivas a la población.

JUNIO: En el mes de Junio estamos en temporada de lluvias, por lo que se tiene previsto continuar con la prevención y difusión informativa en nuestras delegaciones y cabecera municipal, y así mismo manteniendo informada de las medidas preventivas a la población.

JULIO: En el mes de Julio estamos en la temporada de lluvias, por lo que se tiene previsto continuar con la prevención y difusión informativa en nuestras delegaciones y cabecera municipal, y así mismo manteniendo informada de las medidas preventivas a la población.

AGOSTO: En el mes de Agosto todavía estamos en temporada lluvias, por lo que se tiene previsto continuar con la prevención y difusión informativa en nuestras delegaciones y cabecera municipal, y así mismo manteniendo informada de las medidas preventivas a la población.



SEPTIEMBRE: En el mes de Septiembre estamos terminando temporada de lluvias, y eventos patrios, así como la Feria Patronal en honor a san Miguel Arcángel por lo que se tiene previsto continuar con la prevención y difusión informativa en nuestras delegaciones y cabecera municipal, y así mismo manteniendo informada de las medidas preventivas a la población.



OCTUBRE: En el mes de Octubre estamos iniciando la temporada invernal, por lo que se tiene previsto continuar con la prevención y difusión informativa en nuestras delegaciones y cabecera municipal, y así mismo manteniendo informada de las medidas preventivas a la población.

NOVIEMBRE: En el mes de noviembre estamos en temporada invernal y se realiza el festival internacional de globos de papel de china, por lo que se tiene previsto continuar con la prevención y difusión informativa en nuestras delegaciones y cabecera municipal, y así mismo manteniendo informada de las medidas preventivas a la población.

DICIEMBRE: En el mes de Diciembre todavía estamos en temporada invernal y fiestas Decembrinas, por lo que se tiene previsto continuar con la prevención y difusión informativa en nuestras delegaciones y cabecera municipal, y así mismo manteniendo informada de las medidas preventivas a la población.

FINANCIEROS

Mientras no se dé el presupuesto a la Unidad Municipal de Protección Civil, el H. Ayuntamiento proveerá de los medios indispensables para su funcionamiento de la Unidad de Protección Civil que opera en el Municipio.

MATERIALES PARA EL PERSONAL:

- Dotación de uniformes completos (por lo menos cada año)
- Camisola de manga corta con logotipos bordados.
- Playera con logotipos Seri grafiados o bordados.
- Pantalón.
- Fajilla.
- Bota tipo militar con cierre, suela antiderrapante y resistente a solventes.
- Chamarra con logotipos bordados.
- Gorra con logotipo bordado.

15

MATERIALES PARA OFICINA:

- Computadoras completas
- Archiveros.
- de escritorio.
- Proyector.



- Cámara fotográfica digital.
- Videocámara.
- Sillas.
- Lápices y lapiceras.
- Hojas en blanco.

- Hojas membretadas.
- Impresora multifuncional.
- Tintas para impresora.



➤ EQUIPO DE RADIO COMUNICACIÓN:

- Estructura física que cumpla con las condiciones para la sala de radiocomunicaciones.
- Radio base
- 5 Radios portátiles.
- 1 Fuente de poder.
- 5 Batería de respaldo para dichos radios.

Uno de los puntos importantes de las dependencias depende del sistema de comunicación es indispensable en una situación de emergencia para poder tener una adecuada coordinación entre el personal y las dependencias, así como para el eficaz auxilio de instituciones externas que por medio de este equipo puede tener acceso a la información sobre el avance, necesidades y situación en general del evento tomando en cuenta que la comunicación acorta y hace eficientes los tiempos de atención de una situación determinada.

➤ EQUIPO PARA RESPONDIENTES DE INCIDENTES CON MATERIALES PELIGROSOS.

- 2 Martillos con cabeza de goma.
- Coplees para Gas L.P.
- Cinta teflón.
- Plastilina.
- Plastiloca.
- Estacas de madera.
-

➤ EQUIPO DE COMBATE A LA ABEJA AFRICANIZADA

- 2 pulverizadores de mochila manual, bombas aspersores.
- 2 Overoles tipo apicultor.
- 2 velos tipo apicultor.
- 2 pares de botas tipo apicultor.
-

➤ EQUIPO Y HERRAMIENTAS PARA SERVICIOS VARIOS

- 1 Cortadora de discos, con motor de combustión interna.
- 4 azadones.
- 2 hachas.
- 2 machetes.
- 4 rastrillos.
- 2 martillos masetas.
- 1 juego de dados estándar y milimétricos.



- 1 juego de llaves estándar y milimétricas.
- 1 llave ajustable (Perica.)
- 1 llave estilson.
- 1 juego de desarmadores.

- Gato de patín para unidad.
- Cables para corriente para unidad.



➤ EQUIPO DE URGENCIAS MÉDICAS

- 2 tablas rígidas para adulto.
- 2 arañas pediátricas (sujetadores).
- 2 inmovilizadores de cráneo.
- 2 juegos de collarines (pediátrico y adulto.)
- 2 juegos de férulas neumáticas adulto.
- 2 bolsas válvulas mascarillas (ambú) (pediátrico adulto.)
- 1 tanque de oxígeno portátil.
- Guantes de látex.
- Cubre bocas.
- Torundas.
- Alcohol.
- 5 gafas protectoras (transparentes).
- 1 mochila tipo botiquín.
- Gasas diferentes tamaños.
- Vendas de diferentes tamaños.

Al tener este equipo de atención primaria de urgencias médicas garantizaremos la adecuada atención de una persona que sufrió un accidente o una enfermedad repentina, en tanto se le traslada a un nosocomio; en los múltiples fenómenos perturbadores uno de los principales efectos son los lesionados que se presentan, y que de acuerdo a una adecuada y rápida atención de estos, dependerá siempre la vida o la muerte de la persona, por lo que como Unidad Municipal de Protección Civil al tener contacto con diversos fenómenos destructivos, es necesario contar con el equipo adecuado para la atención primaria de lesionados y quienes lo requieran por determinada situación.

➤ EQUIPO DE RESCATE DE MONTAÑA

- 2 cuerdas de perlón de 11 mm. de diámetro y de 100 m de longitud. Tipo semiestática.
- 3 des censores tipo ocho de rescate.
- 3 arneses de rescate.
- 2 poleas para rescate, Tramos de 5 y 10 mts.
- 2 canastillas para rescate.
-

➤ EQUIPO DE PROTECCION PERSONAL

- 2 cascos para rescate.
- 2 lámparas manos libres para rescate.



4 Googles.

4 pares de guantes, para manejo de cuerdas.

➤ EQUIPO DE RESCATE URBANO

- 2 barras metálicas.
- 2 marros.
- 2 corta pernos o alicatas.
- 4 Barras tipo de Chivo.
- 1 gatos hidráulicos o porto Power.
- 2 motosierras.
- 4 lámparas.
- Cinta para acordonar.
-

➤ EQUIPO DE RESCATE ACUATICO

- 1 cuerdas de polipropileno de 12 mm. De diámetro de 100 mts.
- 5 chalecos salvavidas.
- 2 ganchos.
- 1 Equipo completo de buceo.

➤ FUERZA MOTRIZ

- 1 vehículo acondicionado para rescates.
- 1 vehículo Ambulancia.
- 1 Motocicleta.

Un rescate es una de las primordiales tareas que se efectúan cuando una población ha sido afectada repentinamente por un fenómeno perturbador o en su caso cuando una persona debido al terreno accidentado del municipio ha sufrido un accidente, haciendo necesario que se cuente con equipo para una adecuada maniobra de Liberación de la o las víctimas, ya sea en zona urbana, en barrancas, ríos, y espacios confinados vehículos, así como para una eficaz acercamiento del personal de atención a los afectados, evitando con ello que al no contar con el equipo indispensable sea dañado el paciente al tratar de ser liberado sin el mismo, o el personal no pueda acercarse al lugar donde se encuentra la víctima, tomando en cuenta que uno de los principales objetivos de esta Unidad de Protección Civil es salvaguardar la vida y el entorno en que vive en esta población.



[Handwritten signature]



CONCLUSIONES GENERALES



La Coordinación municipal de Protección civil es un organismo ligado estrechamente a la actividad de nuestra sociedad en general misma que como consecuencia de una situación de emergencia responde a las necesidades de salvaguarda de las personas y sus bienes a sí como entorno ecológico. Dicha corporación tiende a ser un organismo importante en nuestra sociedad quien tiene la tarea de planificada para prevenir, así como conservar al individuo y su entorno, no se limita a ciertas acciones si no que trata de englobar acciones multiformes y actividades que van desde las normativas hasta las operativas que aliente la atención oportuna y rápida sin tener prolongaciones de tiempo. El contenido de éste plan de trabajo es una visión global e introductoria, estando seguro que con base a esto, se lograrán los mejores resultados a través de la puesta en práctica de en lo que sus renglones emanan, así como el perfeccionamiento de sus contenidos, a partir de las opiniones y comentarios que surjan. Tengo confianza de que este plan de trabajo contribuya a despertar el interés de las autoridades y la población civil, para reorganizar y mejorar verdaderamente la Coordinación Municipal de Protección Civil, ya que ello derive una mayor y mejor aplicación de los servicios, ante las situaciones de emergencia y desastres para el beneficio del municipio y sus delegaciones. Una vez autorizado este plan con medida que se vallan reduciendo o cerrando las puertas al presente plan de trabajo, también se verán reducidos nuestros anhelos de ser la sociedad protegida que deseamos ser, una sociedad protegida y organizada para los desastres, así como un buen futuro para las generaciones venideras. Este plan de trabajo se tiene contemplado para llevarse a cabo durante la administración presidencial 2022 a 2025, contemplando el presupuesto.

ATENTAMENTE

"Zozocolco Brilla Alto"

Zozocolco de Hidalgo, Ver., a 10 enero del 2023

"PROTECCIÓN CIVIL SOMOS TODOS"

C. Roberto Pérez Juárez
Director de Protección Civil

H. AYUNTAMIENTO
2022-2025
Zozocolco de Hidalgo, Ver.