



“2024, 200 Años de Grandeza: Guanajuato como Entidad Federativa, Libre y Soberana”.

Guanajuato, Gto., a 14 de noviembre de 2024.

Oficio: U.A.I.P. 2473/2024.

Asunto: Respuesta a solicitud.

Estimado solicitante:

P r e s e n t e

Me refiero a su solicitud con número de folio **110196300081824**, que ingresó a la Plataforma Nacional de Transparencia (PNT) en fecha **5 de noviembre de 2024 dos mil veinticuatro**, y que a la letra señala:

“Se solicita el plan de elaborado por al Dirección de Protección Civil Municipal para garantizar la seguridad de la población en el festival del día de muertos; los oficios de autorización expedidos por esa Dependencia municipal en cumplimiento de sus funciones y cualquier comunicación elaborada de su parte con motivo de la organización del evento realizado en la ciudad de Guanajuato los días. 31 de octubre, 1, 2 y 3 de noviembre de 2024.” sic.

En atención a los principios de máxima publicidad y de libre disponibilidad de la información que rigen a este sujeto obligado, me permito dar respuesta a su solicitud, con la información que, conforme a la materia y competencia, obra en los archivos de éste en los siguientes términos:

- La **Dirección Municipal de Protección Civil**, brinda respuesta a su solicitud a través del oficio de nomenclatura **D.M.P.C/1732/2024** adjunto a la presente.
- La **Dirección de Fiscalización y Control de Reglamentos**, brinda respuesta a su solicitud a través del oficio de nomenclatura **DFC/3839/2024** adjunto a la presente.

Se hace de su conocimiento que la respuesta otorgada a su solicitud de acceso a la información es competencia de las diferentes unidades que integran la administración pública municipal.

La presente respuesta se emite con fundamento en los artículos 6, apartado A, de la Constitución Política de los Estados Unidos Mexicanos; 14, apartado B, de la Constitución Política para el Estado de Guanajuato; y los artículos 1, 24 fracción V, 25, 47, 48 fracciones II, V y XIV, 93, 95 y 99 de la Ley de Transparencia y Acceso a la Información Pública para el Estado de Guanajuato.



Sin más por el momento le brindo un cordial saludo y me pongo a su disposición para aclarar cualquier duda comunicándose al teléfono 4731022400 ext. 2208 o a la dirección de correo electrónico: uaip@guanajuatocapital.gob.mx.

Atentamente,

**Licenciada Iveth Goray Huerta¹,
Titular de la Unidad de Transparencia y Acceso a la Información Pública.**

Documentos sin firma o membrete. Los documentos que son emitidos por las Unidades de Transparencia son válidos en el ámbito de la Ley Federal de Transparencia y Acceso a la Información Pública cuando se proporcionan a través de la Plataforma Nacional de Transparencia, aunque no se encuentren firmados y no contengan membrete.



Dirección Municipal de Protección Civil.

Oficio: D.M.P.C/ 1732 /2024.

Asunto: Respuesta a oficio U.A.I.P. 2380/2024.

Guanajuato Gto., 07 de noviembre del 2024.

Lic. Iveth Goray Huerta
Titular de la Unidad de Transparencia y Acceso
a la Información Pública del Municipio de Guanajuato
P R E S E N T E.

Por este medio reciba un cordial saludo, así mismo le informo que, el objetivo general de la Dirección Municipal de Protección Civil es el de proteger a la persona, la sociedad, su entorno y el medio ambiente; ante la eventualidad de los Riesgos y Peligros que representan los factores amenazantes y la vulnerabilidad en el corto, mediano o largo plazo provocada por fenómenos naturales o antropogénicos. Esto, a través de la Gestión Integral de Riesgos para conseguir su mitigación y/o eliminación.

Por esta razón, nuestra tarea de cumplir con la normatividad que se nos señala en la Ley General de Protección, artículo 77: "Previo a la realización de eventos públicos y en espacios de concentración masiva, deberán elaborarse programas específicos de protección civil, los cuales serán entregados oportunamente a las autoridades de protección civil del Estado, para su aprobación y coordinación con otras instancias de seguridad. Por consiguiente, nuestra Dirección realizó la elaboración del "Plan de Contingencias Día de Muertos 2024," a lo cual, hago de su conocimiento que dado lo anterior, el Programa Municipal de Protección Civil (Plan de Contingencias) para la Atención de los Fenómenos Socio-Organizativos originados por el "Día de Muertos 2024", fue analizado y Validado por la Coordinación Estatal de Protección Civil. (Se anexa CD con documento)

Por otro lado, los permisos para eventos y venta en la vía pública son de competencia de la Dirección de Fiscalización y Control de Reglamentos.

Lo anterior en función a lo dispuesto en los artículos 12,129 y 132 de la Ley General de Transparencia y Acceso a la Información Pública; 12, 91, 92, 99, de Ley de Transparencia y Acceso a la Información Pública para el Estado de Guanajuato; 25,28 y 29 del Reglamento de Protección Civil del Municipio de Guanajuato

Atentamente

T.E.M. José Félix Pérez Ramírez.

Director.

C.c.b.
Archivo / Minutario
TEM JFPR/VVV



Dirección Municipal de Protección Civil.
Calle San Diego de la Unión S/N, Colonia Villas de Guanajuato.
C.P. 36.258. Guanajuato, Gto.
Tel. 473 688 01 37 proteccioncivil@guanajuatocapital.gob.mx



H. AYUNTAMIENTO 2021-2024
GUANAJUATO



DÍA DE MUERTOS EN GUANAJUATO

Programa Municipal Para la
atención de Fenómenos Socio-
Organizativos Originados por el
Día de Muertos 2024



PROTECCIÓN CIVIL MUNICIPAL GUANAJUATO



Programa Municipal Para la atención de Fenómenos Socio-Organizativos Originados por el Día de Muertos 2024

Noviembre 2024

Programa Especial

Introducción

1. - Antecedentes

2. – Objetivos

2.1 Objetivo General

2.2 Objetivos Específicos

3. - Marco legal

4. - Estructura organizacional del sistema de protección civil.

4.1.- Consejo Municipal de protección civil de Guanajuato 2021-2024.

5. - Acciones del Programa Especial

5.1 - Gestión Integral del Riesgo

5.1.1 - Identificación de los Riesgos.

5.1.2 - Previsión

5.1.3 - Prevención

5.1.4 - Mitigación

5.1.5 - Preparación

5.1.6 - Auxilio

5.1.7 - Recuperación

5.1.8 - Reconstrucción

5.2 - Continuidad de Operaciones de los Sistemas Estatales, Municipales de Protección Civil

5.2.1 - Análisis de Amenaza

5.2.2 - Actividades Críticas de las dependencias participantes

5.3 - Activación del Programa Especial

6. - Medidas de seguridad para asentamientos humanos ubicados en zonas de alto riesgo

7. - Elementos de la reducción de riesgos

7.1 - Capacitación y difusión

7.2 - Directorios

7.3 - Inventarios.

7.4- Refugios Temporales

7.5 - Telecomunicaciones

7.6 - Instalaciones Estratégicas

7.7 - Evaluación de Apoyos para un Escenario Probable.

7.8 - Igualdad de Género

7.9 - Validación e Implementación del Plan de Contingencia.

8. Manejo de la emergencia

8.1 - Alertamiento

8.2 - Centro de operaciones.

8.3 - Coordinación y manejo de emergencias.

8.4 - Evaluación de daños

8.5 - Seguridad

8.6 - Búsqueda, salvamento y rescate

8.7 - Servicios estratégicos y equipamiento

8.8 - Salud

8.9 - Aprovisionamiento

Municipales



8.10 – Comunicación Social.

9. Vuelta a la normalidad y Simulacros

10. Glosario

11. Referencias

12. Anexos

Anexo 1: Antecedentes de calamidades.

Anexo 2: Inventarios de recursos humanos y materiales.

Anexo 3: Directorio de refugios temporales

Anexo 4: Telecomunicaciones

Anexo 5: Instalaciones estratégicas.

Anexo 6: Evaluación de apoyos para un escenario probable

Anexo 7: Medidas de prevención para la reducción del riesgo

Anexo 8: Evaluación de daños

Anexo 9: Aprovisionamiento.

Anexo 10: Evaluación física del inmueble

Anexo 11: Cédula de diagnóstico de la Unidad Estatal, Municipal y Delegacional de Protección Civil

Introducción

La Presidencia Municipal de Guanajuato y la Secretaría de Seguridad Ciudadana a través de la Dirección Municipal de Protección Civil, ha elaborado el Programa “Plan de Contingencias “para la Atención del Fenómeno Socio Organizativo originados por el Día de Muertos 2024.

El cual es un instrumento de planeación, basado en un diagnóstico de los riesgos previamente identificados, teniendo como principal objetivo definir las acciones preventivas y de respuesta oportuna, adecuada y coordinada a las situaciones provocadas por los fenómenos socio-organizativos. Contempla acciones de prevención por autoridades y población civil en concentraciones masivas de personas. Por esta razón se considera mitigar los efectos provocados por la población y visitantes de la ciudad capital, siendo tarea primordial, llevar a cabo acciones coordinadas a efecto de prevenir y salvaguardar la seguridad de las personas y su entorno, así como sus bienes, los servicios básicos, la infraestructura pública, y el medio ambiente de los posibles peligros y riesgos que se pudieran presentar ante una eventualidad de fenómenos perturbadores o destructivos ya sea de origen natural o humano.

Es importante que se mantenga una adecuada coordinación interinstitucional y que se realicen actividades preventivas previas y durante el Festival de Muertos. Se tomen medidas al respecto e implementa acciones adecuadas, que permitan crear una conciencia de autoprotección y ayuda a la población más vulnerable. Para un feliz retorno a sus hogares sin imprevistos.

En México, el Día de Muertos es considerado un encuentro entre dos mundos, al proyectar una variedad de expresiones religiosas y étnicas, revelando los principios básicos de un patrimonio cultural intangible (CONACULTA 2006).

La tradición católica y la tradición precolombina dan lugar a la creación de un ambiente simbólico y ritual, emanando la esencia más pura de estas fiestas. Las fiestas de Día de Muertos contemplan la celebración de “Todos los Santos” el 31 de octubre, los “Fieles Difuntos” el 1 de noviembre, y “Día de los Muertos” el día 2 de noviembre, la máxima festividad de su tipo en nuestro país.



Ilustración 1 Día de Muertos en la Zona centro de Guanajuato. Fuente: (Protección Civil Municipal).

Para el municipio de Guanajuato Día de Muertos no es un día como cualquier otro, esta fiesta posee un gran significado entre los guanajuatenses, la celebración se abraza con gran cariño y respeto, adornando todos los panteones municipales de color cempasúchil, ofrendas de alimentos y manifestando su alegría con festividades en memoria de sus antepasados.



Ilustración 2 Día de Muertos en la Zona centro de Guanajuato, Calle subterránea exposición de momias. Fuente: (Protección Civil Municipal).

El Museo de las momias de Guanajuato, es sin duda alguna, uno de los Museos más visitados en la República Mexicana y en el estado de Guanajuato, la Presidencia Municipal de Guanajuato realiza la exhibición temporal de los cuerpos que forman parte del museo de las Momias de Guanajuato con la finalidad de promover el museo a los turistas, visitantes y a los guanajuatenses, los cuerpos se encuentran iluminados y protegidos, esto se realiza en alusión al Día 2 de Muertos además permite la colocación de comercios que venden alimentos, presencia de espectáculos dedicados al entretenimiento, así como en la presencia de alfeñique que representan cráneos, la tradicional cajeta de guayaba, panes que representan cuerpos de muertos en las plazas y plazuelas, así como la elaboración de tapetes en las Calles y adornos de altares en edificios públicos, por lo que para su atención se aplica el Programa Municipal de Protección Civil (Plan de Contingencia) para la Atención de Fenómeno Socio-Organizativos originados por el Día de Muertos 2024.

1. Antecedentes

La celebración del Día de Muertos en México tiene su origen en la época de los indígenas de Mesoamérica, por las Culturas Aztecas, Mayas, Purépechas, Nahuas y Totonacas, los cuales hacían rituales para celebrar la vida de sus ancestros desde hace 3,000 años aproximadamente, pasando esta tradición de generación en generación, en la cual se han ido incorporando costumbres de ídolos religiosos y modernos, a la fecha, en la cual se lleva a cabo el Día de Muertos durante los días 1 y 2 de noviembre, celebración que se declaró Patrimonio Cultural Inmaterial de la Humanidad de México en el año 2008 por la UNESCO.

En los que respecta al municipio de Guanajuato durante el 1 y 2 de noviembre se tiene una afluencia de más de 90,000 personas, que se reúnen principalmente en los panteones de la zona urbana de la ciudad, y en menor cantidad los panteones ubicados en comunidades, los cuales aperturan habitualmente de las 08:00 a las 18:00 horas, sin embargo con motivo del Día de Muertos, se mantienen hasta las 22:00 horas, en los cuales se programan diversas actividades durante el día y la noche, teniendo la presencia de familias que pernoctan en los panteones, por lo cual se realizan una vigilancia permanente en estos espacios por parte de las dependencias y autoridades de seguridad y emergencia, procurando el orden y seguridad de la población.

En el mes de noviembre y con este mes llegó la invitación a los vivos a celebrar “El Día de Muertos” que se conmemora con gran cariño en el estado de Guanajuato. Este año no sólo los panteones, casas y Calles se colorean de la belleza del cempasúchil, sino que guanajuatenses y turistas ofrendan alimentos y se manifiestan con rituales, ceremonias y festivales en memoria de sus muertos.

Celebración de Día de Muertos en Guanajuato

En la república mexicana y Guanajuato se celebra el día de muertos de diversas maneras, aunque todas ellas son parecidas entre sí. Guanajuato es uno de los municipios donde se celebra a lo grande: la gente echa la casa por la ventana para celebrar el día en que, según la tradición, los familiares fallecidos visitan a los vivos y degustan los platillos y amenidades que gozaban en vida.

Algunas tradiciones que se realizan en Guanajuato y que puedes disfrutar durante esta fascinante festividad en aquel estado son las siguientes.

La Ofrenda Monumental

Se lleva a cabo en la Universidad de Guanajuato el 1 de noviembre. Los estudiantes de la universidad y habitantes de la zona construyen esta ofrenda para conmemorar a grandes

personajes académicos ilustres. La ofrenda se convierte en una fotografía digna de compartir con el mundo cuando encienden veladoras en la noche.

¡Es uno de los altares a los difuntos más grande de todo Guanajuato!




Ilustración 3 Altar Monumental en la Universidad de Guanajuato. Fuente: (Universidad de Guanajuato UG).

2. Objetivos

2.1.- Objetivo General.

El presente Plan de Contingencias del Día de los Muertos 2024, Tiene por objeto el implementar las estrategias necesarias, para enfrentar el fenómeno que involucra a los diferentes sectores de gobierno, así como a la población en general para reducir o mitigar las afectaciones sociales.

La prevención de cualquier contingencia durante los eventos tradicionales, culturales y sociales estrategias para la salvaguarda de las familias.

Así mismo Implementar medidas preventivas para reducir o mitigar los riesgos que se pudieran presentar durante el día de muertos y su festival, programadas en la capital por la presencia de un fenómeno de contingencia Socio-Organizativo, mediante mecanismos de operación y coordinación entre las instituciones participantes.

2.2.- Objetivo Específico.

Una de las tareas primordiales de la Dirección Municipal de Protección Civil son llevar a cabo acciones coordinadas a efecto de prevenir y salvaguardar la seguridad de las personas y su entorno, así como sus bienes, los servicios básicos, la infraestructura pública, la planta productiva y el medio ambiente de los posibles peligros y riesgos que se pudieran presentar ante una eventualidad de fenómenos perturbadores o destructivos, ya sea de origen natural o humano.

Evitar y disminuir los riesgos a los que están expuestos las familias guanajuatenses durante los eventos, convivencia, grupos artísticos, deportivos, culturales, mediante acciones preventivas que ayuden a mitigar los peligros y riesgos derivados de estos eventos buscando salvaguardar la integridad de las personas asistentes a los festejos implementando puntos de control estratégico para atender cualquier siniestro.

3. Marco legal

La regulación Jurídico-Administrativa que enmarca el establecimiento y operación del Sistema Municipal de Protección civil, es la siguiente;

Marco Internacional

- Agenda 2030 sobre el Desarrollo Sostenible
- Marco de Sendai

Marco Federal

- Constitución Política de los Estados Unidos mexicanos
- Ley General de Protección Civil
- Ley General de Cambio Climático
- Ley General de Población
- Ley Federal de Responsabilidades de los Servidores Públicos
- Ley de Planeación
- Ley Orgánica de la Administración Pública Federal

Marco Estatal

- Constitución Política del Estado de Guanajuato
- Ley Orgánica Municipal para el Estado de Guanajuato
- Ley de Protección Civil para el Estado de Guanajuato
- Ley para Prevenir, Atender y Erradicar la Violencia en el Estado de Guanajuato.

- Ley de Cambio Climático para el Estado de Guanajuato y sus Municipios
- Ley de Responsabilidades Administrativas para el Estado de Guanajuato
- Ley de Hospedaje a través de Plataformas Digitales del Estado de Guanajuato
- Ley para la Protección a las Abejas y el Desarrollo Apícola para el Estado de Guanajuato
- Ley para Prevenir, Atender y Erradicar la Discriminación en el Estado de Guanajuato.

Reglamentos

- Reglamento de Protección Civil del Municipio de Guanajuato.
- Bando de Policía y Buen Gobierno para el Municipio de Guanajuato
- Reglamento Orgánico de la Administración Pública Municipal de Guanajuato.
- Reglamento de Transparencia y Acceso a la Información Pública para el Municipio de Guanajuato
- Reglamento de Espectáculos y Festejos Públicos Para el Municipio de Guanajuato
- Reglamento de Mercados para el Municipio de Guanajuato
- Reglamento de Uso y Aprovechamiento de la Vía Pública por Prestador de Servicios con Ventas de Alimentos y Bebidas, para el Municipio de Guanajuato

Normas

- Personas con discapacidad. - Acciones de prevención y condiciones de seguridad en materia de protección civil en situaciones de emergencia o desastre (NOM-008-SEGOB-2015)
- Señales y avisos para Protección Civil (NOM-003-SEGOB-2002).
- Colores y Señales de Seguridad e Higiene e identificación de Riesgos por Fluidos Conducidos en Tuberías (NOM-026-STPS-1998).
- Comité Consultivo Nacional de Normalización sobre protección Civil y Prevención de Desastres.

Decretos, Acuerdos y Convenios Nacionales

- Decreto Por El Que Se Aprueban Las Bases Para El Establecimiento Del Sistema Nacional De Protección Civil Y El Programa De Protección Civil Que Las Mismas Contienen
- Decreto Por El Que Se Crea El Consejo Nacional De Protección Civil Como Órgano Consultivo De Coordinador De Acciones Y Participación Social En La Planeación De La Protección Civil
- Convenio De Colaboración Para El Desarrollo De Las Actividades Del Centro Nacional De Prevención De Desastres, Que Celebre La Secretaría De Gobernación De La Universidad Nacional Autónoma De México

El Programa de Protección Civil (Plan de Contingencias) en Atención del Fenómeno Socio-Organizativo del Día de Muertos 2024, se apegará a los lineamientos y disposiciones jurídicas que a continuación se mencionan:



Lo establecido en la Ley de Protección Civil para el Estado de Guanajuato en su Título Cuarto, Capítulo Primero, del Programa Estatal de Protección Civil, en sus Artículos 64, 65, 66, 67, 68, 69, 70, 71, 72, 73, 74, 75 y 76, donde se da el procedimiento de los planes de contingencia y ámbitos de competencia de cada involucrado en los planes de contingencia.

En atención a lo señalado en los artículos 8, 22 y 24 Fracción III de la Ley de Protección Civil para el Estado de Guanajuato, y a los Artículos 33 Fracción I, 107, 108 y 110 del Reglamento de la Ley de Protección Civil para el Estado de Guanajuato, relativos a las acciones de coordinación para la prevención y protección de las personas y sus bienes, de las acciones de prevención, identificación de riesgos y actualización del Atlas de Riesgos.

4. Estructura organizacional del sistema de protección civil

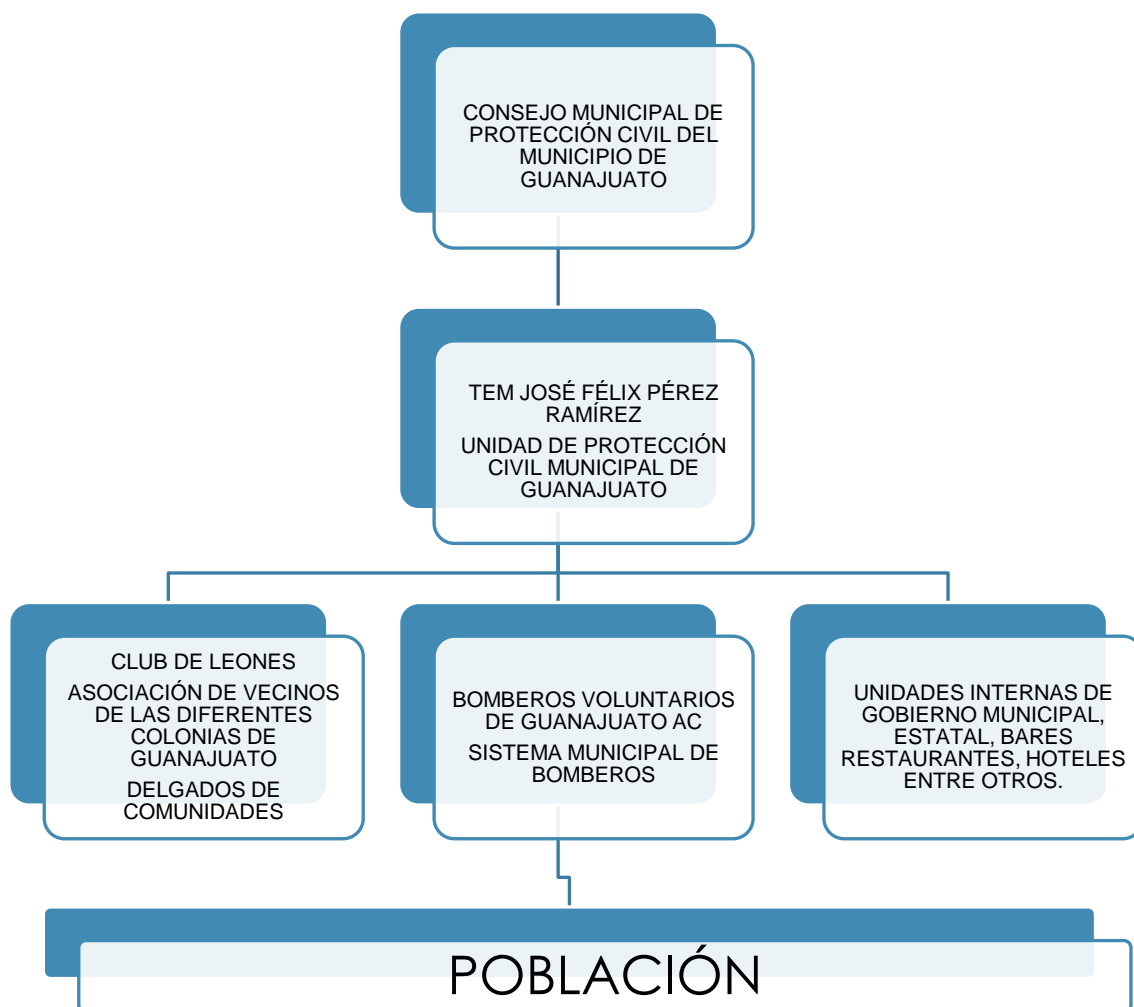


ILUSTRACIÓN 4 ESTRUCTURA ORGÁNICA DEL SISTEMA MUNICIPAL DE PROTECCIÓN CIVIL GUANAJUATO. FUENTE: (PROTECCIÓN CIVIL MUNICIPAL).

Dirección Municipal de Protección Civil del Municipio de Guanajuato



Ilustración 5 Estructura Orgánica de la Dirección de Protección Civil Municipal de Guanajuato. Fuente: (Protección Civil Municipal).

Consejo Municipal de protección Civil de Guanajuato 2021-2024

Considerando la importancia de trabajar en conjunto con todas unidades de emergencia y la administración pública municipal se trabaje de manera sistemática y con una coordinación interinstitucional, para el fortalecimiento de los instrumentos de prevención que lleven a cabo acciones que permitan inhibir la ocurrencia de fenómenos perturbadores mediante la implementación de la Gestión Integral de Riesgos se integró el Consejo Municipal de Protección Civil 2021-2024, precedido por el Lic. Mario Alejandro Navarro Saldaña, Presidente Municipal. La Secretaría Técnica, será llevada por el Director de Protección Civil Municipal.

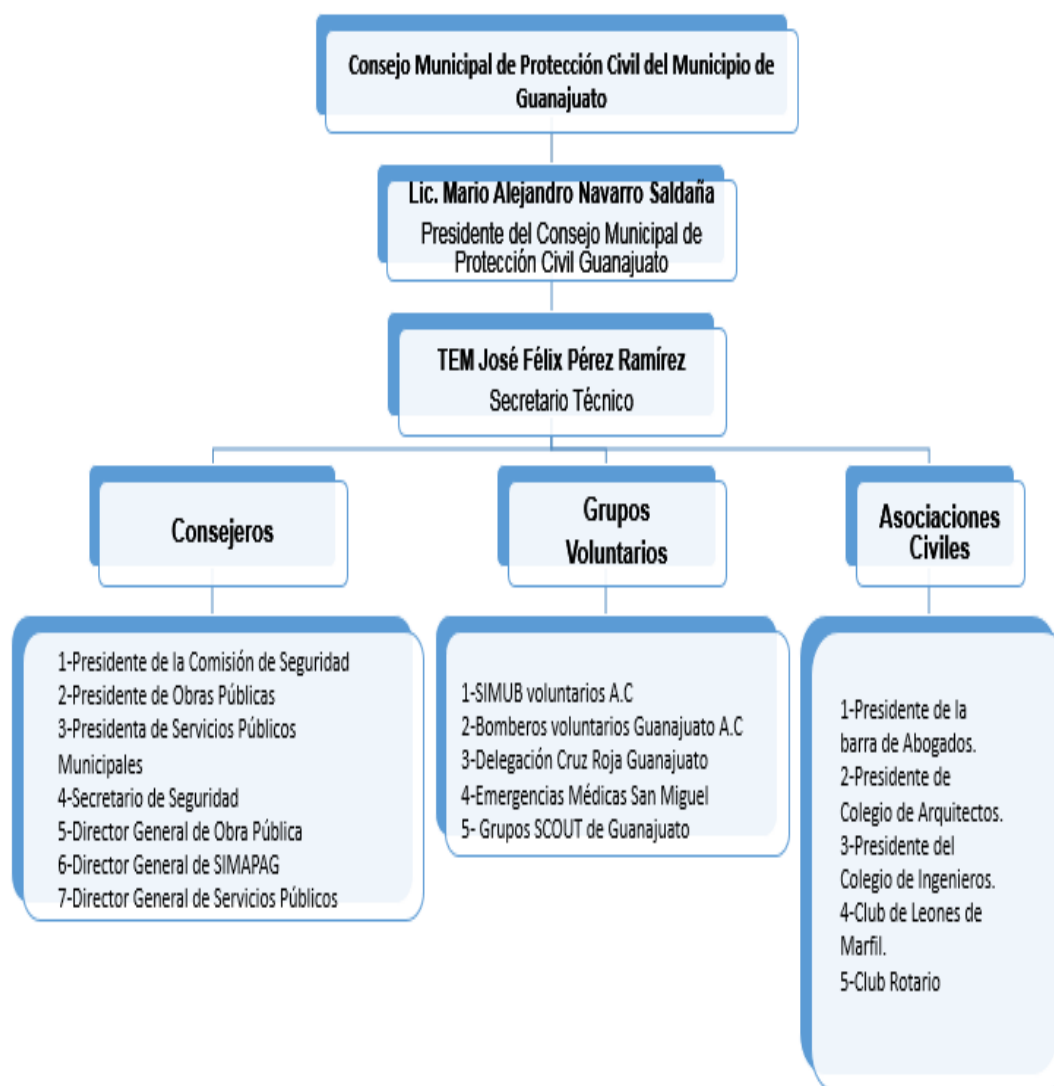


ILUSTRACIÓN 6 ESTRUCTURA ORGÁNICA DEL CONSEJO MUNICIPAL DE PROTECCIÓN CIVIL GUANAJUATO. FUENTE: (DIRECCIÓN DE PROTECCIÓN CIVIL MUNICIPAL).



Ilustración 7 Segunda Sesión Ordinaria 2024 del Consejo Municipal de Protección Civil Municipal de Guanajuato. Fuente: (Dirección de Protección Civil Municipal).

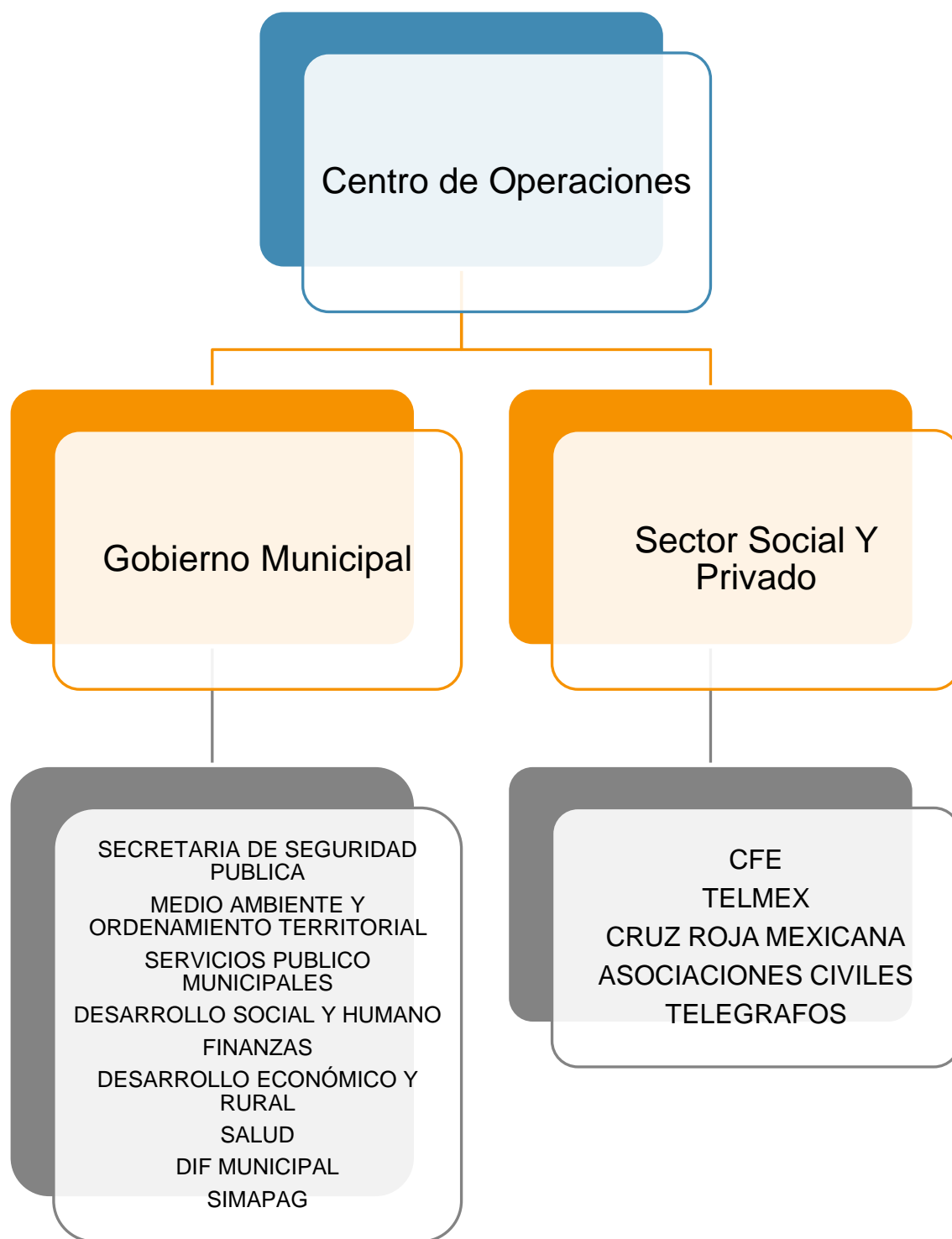


ILUSTRACIÓN 8 ESTRUCTURA ORGÁNICA DEL CENTRO MUNICIPAL DE OPERACIONES. FUENTE: (DIRECCIÓN DE PROTECCIÓN CIVIL MUNICIPAL).

5. Acciones del Programa Municipal de Protección Civil

Es de vital importancia minimizar o mitigar todas aquellas acciones antisociales o de negligencia que puedan originar fenómenos perturbadores de tipo socio-organizativo durante en el Día de Muertos 2024, partiendo del conocimiento de nuestro medio físico y la identificación de los peligros y su origen, así como de los elementos vulnerables y a través de la aplicación de estrategias y acciones coordinadas con los tres órdenes de gobierno integradas a la Gestión Integral del Riesgo. A continuación, se muestran las dependencias participantes:

1).- Secretaría de Seguridad Ciudadana:

- **Policía Ambiental.**

Realizara rondines de las zonas, en los lugares de concentraciones masivas o áreas de espacios culturales, para prevenir desorden en vía pública.

- **Tránsito y Movilidad Municipal.**

Deberá de brindar apoyo oportuno para los cierres de vialidades de las zonas más concurridas por turistas o guanajuatenses.

Implementara operativo alcoholímetro con la finalidad de que la población y el turismo.

- **Protección Civil**

Llevar a cabo monitoreo constante de las concentraciones masivas en los espacios culturales.

Verificara los escenarios o espacios en vía pública con el uso de Gas Lp, mismo que deberán cumplir con las medidas necesarias de seguridad o permisos correspondientes.

Gestionar ante las autoridades correspondientes los mantenimientos necesarios para mitigación de Riesgos de los espacios culturales o espacios de uso de vía pública.

Se vigilará que se cuente con una adecuada instalación eléctrica en los espacios de vía pública.

2).- Dirección General de Servicios Públicos Municipales

- Proporcionará contenedores para la colocación de basura, coordinará personal para limpieza continua durante la Festividad de muertos, y evitará la mala imagen en vía pública, la cual provoca conflictos entre la población.
- Alumbrado Público, vigilará que se cuente con una adecuada instalación eléctrica en los comercios ambulantes y en sus alrededores; evitando así, situaciones de riesgo para los comerciantes y público en general.
- Inspeccionará o brindará mantenimiento en situaciones de riesgo valoradas por Protección Civil y según su competencia (poda de árboles, revisión de cableado, etc.).

3).- Dirección de Obra Pública Municipal.

- Mantenimientos de pisos, losa o piezas de cantera para la mitigación de Riesgos de los espacios de aprovechamiento cultural.

4).- Dirección General de Medio Ambiente y Ordenamiento Territorial

- Deberá de tomar en cuenta los puntos y peligros para otorgar los permisos de uso de suelo.
- Deberá de informar y evitar dar permisos en vía pública sin la validación y revisión de los espacios por el uso de pirotécnica.

- Deberá de informar y evitar dar permisos en vía pública sin la validación y revisión de los espacios por el uso y aprovechamiento de Gas Lp, lo anterior por las medidas básicas de seguridad.

5).- Dirección de Fiscalización y Control de Reglamentos.

- Emitirá conjuntamente con Protección Civil, los permisos correspondientes para el establecimiento de puestos ambulantes, entre otros.
- Será el encargado de que los comercios establecidos incluyendo los de venta de bebidas alcohólicas cumplan con el Reglamento.
- Inspección y vigilancia conjuntamente con protección civil, sobre el establecimiento de puestos ambulantes que no cuenten con el permiso o que pudieran representar un riesgo para la población.

Sociedad Civil

Cruz Roja Mexicana Delegación Guanajuato.

- Realiza labores de atención Pre-hospitalaria necesarias en las aéreas de los eventos en coordinación con otras unidades de emergencia.

H. Cuerpo de Bomberos Voluntarios de Guanajuato A.C.

- Realiza labores de atención Pre-hospitalaria necesarias en las aéreas de los eventos en coordinación con otras unidades de emergencia.

H. Cuerpo de Bomberos SIMUB.

- Realiza labores de atención Pre-hospitalaria necesarias en las aéreas de los eventos en coordinación con otras unidades de emergencia.

SIMAPAG

- Deberá de realizar el desazolve y la limpieza de las rejillas o alcantarillas pluviales debido a que aún existen precipitaciones pluviales.
- Realiza acciones de mitigación, a través de la ejecución de obras de protección a la población, de las edificaciones e infraestructuras.

5.1 Gestión Integral del Riesgo La Gestión Integral del Riesgo

Es el conjunto de acciones encaminadas a la identificación, análisis, evaluación, control y reducción de los riesgos (Ley General de Protección Civil, Artículo 2, Fracción XXVII), considerándolos por su origen multifactorial y en un proceso permanente de construcción, involucra a los sectores de la sociedad, lo que facilita la realización de acciones dirigidas a la creación e implementación de políticas públicas, estrategias y procedimientos integrados al logro de pautas de desarrollo sostenible, que combatan las causas estructurales de los desastres y fortalezcan las capacidades de resiliencia o resistencia de la sociedad. Involucra las etapas de:

5.1.1 Identificación de Riesgos

Se define según la ley General de Protección Civil en el artículo 2, fracción XXXI en este párrafo hace mención lo siguiente: reconocer y valorar las pérdidas o daños probables sobre los agentes afectables y su distribución geográfica a través del análisis de los peligros y la vulnerabilidad.

Una de las herramientas conocidas para la identificación de los peligros y riesgos existentes, es al atlas Municipal de Peligro y Riesgos <https://seguridad.guanajuato.gob.mx/proteccion-civil/atlasdepeligrosyriesgos/atlas MUNICIPALESdepeligrosyriesgos/>, en donde se publica información permanente actualizada, siendo la principal fuente de información, la Coordinación Estatal de Protección Civil.

Los principales riesgos identificados y que serán considerados en este Programa Socio Organizativo por el Día de Muertos y su festival son los siguientes:

- Concentración masiva de personas en panteones, templos, museos y espacios públicos.
- Uso de Gas L.P., debido a la venta de alimentos en espacios públicos.
- Infraestructura pública o privada en mal estado de los panteones.
- Fauna nociva la presencia de vectores transmisores de dengue.
- Temperaturas altas y bajas
- Accidentes automovilísticos.

Las Celebraciones de “Día de Muertos” se caracterizan por la visita de turistas, visitantes y población local que se congregan en espacios públicos eclesiásticos e históricos, los cuales, en su mayoría son reducidos o poseen deficiente planeación de movilidad. La identificación y/o su proceso de formación de riesgos engloba diferentes perturbaciones dentro de las manifestaciones del fenómeno socio-organizativo, las cuales se proyecta en el marco de grandes concentraciones o movimientos masivos de población, tales como: demostraciones de inconformidad social, concentraciones masivas, terrorismo, sabotaje, vandalismo, accidentes o acciones premeditadas.

Concentración Masiva de Población

Al hablar de concentraciones masivas de población se deben de analizar las manifestaciones de los fenómenos Socio Organizativos, las cuales son aquellas que se generan con motivo de errores humanos o por acciones premeditadas, que se dan en el marco de grandes concentraciones o movimientos masivos de población, tales como: demostraciones de inconformidad social, concentración masiva de población, terrorismo, sabotaje, vandalismo, accidentes aéreos, marítimos o terrestres, e interrupción o afectación de los servicios básicos o de infraestructura estratégica.

El municipio de Guanajuato se ha ido convirtiendo en un destino con fuerte presencia cultural e impacto turístico. Las celebraciones de Día de Muertos, es motivo para atraer año con año, grandes masas de turismo nacional e internacional, quienes se dan cita en el municipio, en donde se presentan concentraciones de población.



Ilustración 9 Concentraciones Masivas Municipio Guanajuato. Fuente: (Dirección de Protección Civil Municipal).

Se cuenta con la presencia y en conjunto con la secretaria de turismo, tránsito, fiscalización y la coordinación de protección civil, se atienden a las personas que se concentran en los diferentes espacios públicos, para implementar el programa municipal de Protección Civil para la Atención de Fenómeno Socio-Organizativo originado por el Día de Muertos 2024, los espacios a los vehículos de emergencia como son las ambulancias para la rápida atención a las personas que así lo requieran.

Además de evaluar el sitio donde se van a implementar las exhibiciones, altares o actividades para que en conjunto realicen la evaluación de los sitios:

PANTEONES
SANTA PAULA
VIERGEN DE LA LUZ (ENCINO)
MARFIL
MINERAL DE LA LUZ
SAN JOSÉ DE LLANOS
MINERAL DE SANTA ANA
EL CUBO
SANTA MARÍA DE LA CRUZ
SAUCEDA
CAMPUZANO
CALDERONES

CAÑADA DE BUSTOS
MONTE DE SAN NICOLÁS
SANTA ROSA
LOS LORENZOS
LA PALMA
ARPEROS
SAN JOSÉ DE PINOS
PEREGRINA
CALVILLO



Ilustración 10 - Panteones. Fuente: (Dirección de Protección Civil Municipal).

Incendios por descuidos con veladoras y explosiones por uso de Gas L.P.

Se realizará una invitación a la ciudadanía para tomar las medidas pertinentes para colocar altares en escuelas, oficinas y en cualquier punto de la ciudad donde se vayan a poner altares de Muertos.

Es importante vigilar el uso de las veladoras que son colocadas en los altares en la vía pública, en los panteones y en los hogares, se difunden las medidas preventivas como el retirar veladoras una vez que las personas se retiren del altar con la finalidad de no dejar toda la noche la veladora encendida para evitar conatos de incendios que se puedan transformar a incendios y estos salgan de control.



Ilustración 11 Altar de Muertos. Fuente: (Dirección de Protección Civil Municipal).

Se realizan inspecciones de manera física de las instalaciones que van a usar el Gas L.P., debido a que se usa de manera frecuente en la preparación de alimentos, por lo que la coordinación de protección civil solicita los permisos, que utilice regulador de presión normal o de lata presión según sea el caso, manguera de alta presión o tubo de cobre para el flujo de Gas L.P., deben de estar retirado el tanque de Gas L.P. de los quemadores y contra con un extintor de Polvo Químico Seco (PQS) que se encuentre cargado y en buenas condiciones para en caso de ser necesario hacer uso del extintor. Además de solicitar al personal que trabaje con Gas L.P., contar con capacitaciones de uso y manejo de extintores y control de conato de incendio.

Con la finalidad de dar seguridad a la población y seguir con el cumplimiento de la NORMA Oficial Mexicana NOM-004-SEDG-2004, Instalaciones de aprovechamiento de Gas L.P. Diseño y Construcción.



Ilustración 12 Uso y Aprovechamiento de Gas L.P. Fuente: (Dirección de Protección Civil Municipal).

Revisión y Estado de los Panteones

Se identifican los sitios de concentraciones masivas en espacios públicos y recintos religiosos por la celebración del Día de Muertos, tradicionalmente se llevan a cabo en distintos lugares de culto religioso, como lo son parroquias, iglesias, cementerios y plazuelas, como parte de la ceremonia católica y las creencias de los diferentes grupos étnicos que pertenezcan.

Se realizan recorridos acompañados de las autoridades competentes y con conocimientos estructural y no estructural con la finalidad de identificarlos riesgos que se pueden presentar en los panteones, plazas y plazuelas.



Ilustración 13 Inspección de Panteones. Fuente: (Dirección de Protección Civil Municipal).

La seguridad de los inmuebles es un aspecto que es importante debido a que se han suscitado accidentes en los panteones y han resultado con lesiones las personas.

Se delimitan las zonas de riesgo por medio de cinta de precaución, se colocan señales restrictivas o prohibitivas, o se designa personal para cuidar el área.

Las inspecciones de los inmuebles se realizan con la finalidad de reducir el riesgo ante la población, identificando las zonas con mayor riesgo a sufrir alguna deformación estructural ante los visitantes del inmueble.



Ilustración 14 Inspección de Panteones y Delimitación. Fuente: (Dirección de Protección Civil Municipal).

Fauna Nociva por la presencia de vectores transmisores del dengue

Una de las costumbres por siglos es el llevar a los panteones flores y colocarlas en recipientes con agua, las autoridades del sector salud identificaron a los floreros o botes de plástico o metal, como sitios donde se almacena del agua por mucho tiempo y que son propicios para la reproducción de los mosquitos *Aedes Aegypti* transmisores del dengue a las personas por medio de picaduras.

Se han implementado medidas para evitar la reproducción del mosquito generador del dengue, estas acciones son encaminadas y realizadas por la Secretaría de Salud de Guanajuato realizando recorridos de fumigación dentro de los panteones.

Sin embargo, se han tomado otras medidas como realizar limpieza y sugerir a la población el no llevar flores naturales, porque son colocadas en agua y se dejan sin hacer el cambio de agua o el tirarla y esto conlleva la reproducción del mosquito del dengue y que sean sustituidas por flores artificiales.



Ilustración 15 Mosco Aedes Aegypti, (Mosco del dengue). Fuente: (Dirección de Protección Civil Municipal).

Accidentes Automovilísticos

Debido al aumento de turistas, visitantes y guanajuatenses se incrementa el tránsito de vehículos por las carreteras federales, estatales y municipales, por la movilidad de personas se puede incrementar la probabilidad de accidente automovilísticos por lo que requiere que exista una coordinación para evitar embotellamientos, por lo que se toman en cuenta rutas alternas para disminuir el tráfico así como lugares alternos que sirven de estacionamiento y evitar congestionar las principales arterias viales.

5.1.2 Previsión

Se toma conciencia de los riesgos que pueden originarse y las necesidades para enfrentarlos a través de las etapas de identificación de riesgos, prevención, mitigación, preparación atención de emergencias, recuperación y reconstrucción.

Para ello se necesita se monitorean los fenómenos perturbadores en nuestro entorno, realizando escenarios de riesgo para cada peligro, identificando y analizando la vulnerabilidad de la población.

Para los fines de interés de esta etapa, se menciona a continuación las acciones de previsión en los siguientes peligros y riesgos identificados en la etapa anterior:

Lluvias e inundaciones

Las corrientes de agua que se encuentran entre los intrincados cerros de la sierra de Guanajuato son: por el noroeste, arroyo Cedeño y La Goya que se une al río La Hernia, en el poblado de San José de Pinos; éste recibe después el nombre de arroyo La Joya y se le une el arroyo El Salto, en el poblado de Arperos y así sigue el cauce hasta reunirse con el arroyo El Gigante, para juntos formar el río Silao. Por el norte se localizan los arroyos La Cebada, Potrero y La Escondida que,

unidos al arroyo Concepción, desembocan en la presa de La Esperanza y ésta por su parte; se alimenta del cauce de los arroyos Llano Grande, Melchores, La Tapon, Duraznillo y Mexicanos. Cabe mencionar que de La Presa de la Soledad sale el arroyo Santa Ana, al cual, en el Tajo de Adjuntas, se le unen los arroyos La Hacienda, Conejas y Las Raíces provienen de la presa Peregrina y van a desembocar a la presa de Mata, que actualmente ha quedado hundida por la recién construida presa Las Torres.

Debemos mencionar que las aguas de esta última atraviesan la ciudad de Guanajuato para unirse al río del mismo nombre. Por su parte el río Guanajuato tiene como afluentes a los arroyos El Arco, Paso del Padre, El Pulque, que forman el río del Cubo cerca del Zangarro.

En la zona del Río Guanajuato a la altura del distribuidor vial Noria Alta, el cauce se encuentra seriamente obstruido por piedras, rocas y basura, ocasionando disminución del gasto natural del río. En las comunidades de Santa Teresa y Noche Buena, existen bancos de extracción de material del río y esto ha ocasionado el daño a los bordos del mismo y el cambio de su cauce continuamente, por lo que actualmente se registra una anchura aproximada de hasta 250 m. Esta situación hace vulnerable a inundaciones a la parte baja de Santa Teresa, donde se ubica una escuela. En el arroyo de Marfil y Presa de los Santos, existen desarrollos habitacionales dentro del cauce, antes y después de la presa.

Como consecuencias de este marco hidrológico, al registrarse fuertes precipitaciones al norte del municipio, la cabecera municipal sufre de encharcamientos por insuficiencia y aglomeración de basura en drenajes en la calle subterránea Miguel Hidalgo en los siguientes puntos: bajos del Mercado Hidalgo, Glorieta Unesco altura parada de autobuses; en el Distribuidor Vial Noria Alta-Pozuelos en temporada de lluvias los encharcamientos son debido a la bajadas de agua procedentes del Boulevard Guanajuato y pozuelos; en la Localidad de Yerbabuena (Presa de Yerbabuena) se ubica en zona de riesgo, al construir viviendas en parte Poniente del vaso de la presa, así mismo aguas abajo de la cortina de la presa, se ubican asentamientos humanos y hornos ladrilleros; colonia Independencia cauce totalmente borrado con pérdida de la sección hidráulica, existen viviendas y comercios en ambos márgenes con posibilidad de encharcamiento; Arroyo del Silencio en comunidad Santa Rosa de Lima, existen viviendas sobre el cauce impidiendo el libre flujo del agua con desbordamientos en su margen derecha hacia la localidad.

En nuestro municipio existe una problemática en cuanto escurrimiento superficial natural, pues debido a los cambios antropogénicos se han desviado de su cauce natural provocando considerables daños en inmuebles particulares y privados. Existen diversos factores que afectan el escurrimiento superficial como lo son: la precipitación anormal e irregular, las cuencas o áreas de drenaje pluvial inexistentes o insuficientes, así como la basura generada que obstaculiza a éstas mismas, los asentamientos irregulares, así como el crecimiento poblacional.



ILUSTRACIÓN 16 SUBTERRÁNEA DE GUANAJUATO CON UN NIVEL ALTO DE AGUA DE LLUVIA. FUENTE: (DIRECCIÓN DE PROTECCIÓN CIVIL MUNICIPAL).

Deslizamiento de laderas

Nuestro Municipio se ha caracterizado en su ubicación geográfica que lo hace vulnerable a fenómenos geológicos naturales y antropogénicos. Guanajuato se encuentra afectado por varias Fallas Geológicas, algunas convergen con el graben de la Saucedá, siendo éstas de origen natural, además existen otras de origen Antropogénico, como es el caso del Cerro Colorado donde se ubica la mina San Vicente. De igual forma ya en varios años en la época de lluvias se presentan desprendimientos de rocas en la carretera denominada “curvas peligrosas” generando un riesgo y congestión vehicular, también la zona del nuevo acceso que tiene por nombre: Diego Rivera, la cual ha presentado el mismo fenómeno, el distribuidor vial Noria Alta y el acceso Diego Rivera presentan la misma problemática cada año en ésta temporada, así mismo la carretera a Dolores Hidalgo a partir de los Mexicanos, los desarrollos habitacionales de La Cata, San Luisito, San Clemente y en las localidades del Cubo y el Cedro, por ubicarse en las faldas de ríos o de las presas de jales.

Las zonas urbanizadas del Cerro denominado del Meco o de las Ranas, los Picachos y La Bufa registran alto riesgo por el posible desprendimiento de grandes y pequeñas rocas que se encuentran fracturadas en esos Cerros y otras localizadas en sus faldas, sobre terreno blando, como lo es en las carreteras Panorámicas y otros puntos tales como el tramo del túnel Ponciano Aguilar a la altura del Callejón Perros Muertos y Ciudadela, ya que existe alto riesgo de una peña que se encuentra fracturada con una medida de 10 x 8 m² de altura aproximadamente y se observa que la malla de cemento no está presente en esta sección del túnel.

En diferentes puntos de la ciudad se ubican socavones para la extracción de cantera, la cual se trabaja de forma rudimentaria y sin medidas de seguridad, aunado a la nula restricción de acceso a personas ajenas a este tipo de lugares, algunas de las obras se localizan en el cerro de Los

Picachos, el cerro de La Bufa y en la cola de la presa de San Renovato, así como en la localidad de Campuzano que se ubica sobre la carretera Guanajuato-Juventino Rosas.




ILUSTRACIÓN 17 SIERRA DE SANTA ROSA CARRETERA GUANAJUATO-DOLORES HIDALGO. FUENTE: (DIRECCIÓN DE PROTECCIÓN CIVIL MUNICIPAL)..

Medidas sanitarias en panteones

Aunque algunas actividades son permanentes en panteones, se intensifican en la temporada de mayor ocurrencia como lo es el 01 y 02 de noviembre (Día de Muertos).

Recomendaciones generales.

- Eliminar toda el agua que esté acumulada en los floreros y/o botes.
- Deshierbar áreas de tumbas.
- Utilizar flores artificiales
- Si se utilizan flores naturales, llenar los floreros con tierra, verificar que tengan desagüe para evitar que se acumule el agua y con ello prolifere el mosquito del Dengue.
- Utilizar botes de basura para depositar los desechos que se retiren de las tumbas.
- No consumir alimentos dentro del panteón
- Antes de comprar alimentos en áreas aledañas, verificar la higiene del lugar
- Asear lápidas.
- Asistir con vestimenta que cubra la mayor parte del cuerpo.
- Uso de repelentes indicados.

Todo lo anterior es con la finalidad de prevenir enfermedades transmitidas por alimentos, agua y vectores (Dengue).

5.1.3 Prevención

Para la etapa de prevención es importante la visualización de los posibles escenarios de emergencia o desastre y tomar conciencia de los riesgos que pueden causarse y la necesidad para enfrentarlos.

Resulta relevante tomar en cuenta antecedentes de peligros y riesgos que se hayan suscitado durante este evento para enfocar los esfuerzos ante las amenazas con una mayor probabilidad de ocurrencia, mismos que ya se describieron en la etapa de la Identificación de los riesgos y/o su proceso de formación en supra líneas.

En el desarrollo de esta etapa se pueden implementar diversas estrategias, una de ellas es fomentar la cultura de la prevención a través de la difusión e información de los riesgos a los que se encuentran expuestos los pobladores y los turistas durante la temporada de festival de muertos la Dirección de Protección Civil Guanajuato mediante redes sociales y su página de Facebook realizan la difusión de las medidas de auto protección a través de imágenes, memes etc. Para informar a la población con veracidad y reducir la exposición a algún peligro.

Inundaciones y deslizamiento de laderas

Durante la temporada de lluvia y ciclones 2024 se realiza un plan de difusión por medio de la página de Facebook del municipio de Guanajuato, en la cual se dan las recomendaciones necesarias para antes durante y después de las lluvias.

Afectaciones por instalaciones en mal uso de gas L.P.

Para regularizar el comercio en la vía pública se cuenta con el apoyo de la Dirección de fiscalización municipal, en el caso del uso de gas L.P. la Dirección de Protección Civil Municipal verifica las instalaciones de cada comerciante que utilice este gas, verificando que utilice los implementos correctos, así como las medidas de seguridad pertinentes al comercio.

Concentración masiva de población derivada del Festival del Día de Muertos y Visitas a Panteones

Vía página de Facebook se comparte la difusión de concentraciones masivas, medidas de seguridad para tomar en casa, lugares seguros y que hacer en caso de emergencias.

Para el Festival de Muertos que se lleva a cabo al interior de la subterránea, se compartirá las infografías de eventos masivos del CENAPRED.

Accidentes automovilísticos derivado de la movilidad de vehículos en las carreteras del municipio

En el municipio de Guanajuato con el apoyo de la Dirección de Seguridad Ciudadana y Policía Vial, se realiza el operativo alcoholímetro con la finalidad de que la población y el turismo de Guanajuato tomen conciencia de los influjos del alcohol al manejar.

Este operativo estará vigente durante el festival de Muertos con la intención de guardar la integridad de la ciudadanía y los turistas que visitan la ciudad.

5.1.4 Mitigación de los riesgos

Como parte medular de las etapas de mitigación, se deberán identificar los tipos de riesgos existentes en los puntos de reunión de las familias, grupos artísticos, coordinados por Protección Civil que demande una afluencia mayor, y en el entorno inmediato y mediano, localizando y señalizando los lugares de interés en un mapa.

Es orientada a disminuir el impacto o daños ante la presencia de agentes perturbador sobre la población. Para el caso de este programa, se consideran acciones de mitigación ante distintos peligros y riesgos, como los son los generados por las concentraciones masivas de población, accidentabilidad automovilística, daños estructurales en inmuebles, vectores transmisores de enfermedades, bajas temperaturas por la temporada invernal, etc.



ILUSTRACIÓN 18 Revisión de panteones. Panteón de Santa Paula. Fuente: (Dirección de Protección Civil Municipal).

La Coordinación Municipal de Protección Civil realiza inspecciones en los panteones, inmuebles, instalaciones, plazas y lugares públicos donde se realicen actividades conmemorativas motivadas por el Día de Muertos 2024, con el objetivo de verificar las medidas de seguridad en materia de Protección Civil, a fin de proteger la vida, integridad y salud de la población.



ILUSTRACIÓN 19 Revisión de panteones. Panteón de Santa Paula. Fuente: (Dirección de Protección Civil Municipal).

5.1.5 Preparación

La etapa de preparación consiste en realizar actividades y tomar medidas anticipadamente para asegurar una respuesta eficaz ante el impacto de un fenómeno perturbador en el corto mediano y largo plazo, esto conforme a la Ley General de Protección Civil.

La transformación de peligro en un desastre depende del nivel de preparación de la sociedad. La preparación es el conjunto de medidas tomadas por las autoridades y las comunidades para evitar que la manifestación de un fenómeno natural previsible o imprevisible provoque pérdidas humanas.

La preparación incluye desde el monitoreo de eventos hidrometeorológicos, hasta la planificación, organización y puesta a prueba de procedimientos y protocolos de respuesta a los diferentes tipos de riesgo identificados, así como la anticipación de las acciones a realizar en caso de que se declare un desastre. Se basa en la planeación de emergencias y contingencias, la capacitación de los distintos factores del territorio, la organización y la autogestión, pero también los mecanismos de transferencia del riesgo a fondos y seguros.

En caso de inundación

- Preparar campañas de información ante inundaciones mediante difusión de infografías
- Expandir los medios digitales de comunicación en zonas de mayor vulnerabilidad como lo son la subterránea.

En caso de una emergencia generada por inestabilidad de laderas

- Implementar campañas de difusión y concientización sobre el cuidado del medio ambiente a fin de evitar actividades adversas a la estabilidad de laderas y taludes.

En caso de emergencia generada por uso de gas L.P. y veladoras

- Mantener actualizado un inventario de recursos materiales y humanos para la atención de emergencias.
- Conocer el uso de la Guía de respuestas en caso de emergencia químicas en el transporte, disponible en el portal de CENAPRED.

En caso de una emergencia generada por concentración masiva de población

- Se recomienda establecer un grupo con capacidad de toma de decisiones, que pueda trasladarse de manera inmediata a la zona de conflicto.
- Tener presente los equipos de seguridad y medidas sanitarias que deben de ser utilizadas por el personal de seguridad para enfrentar una contingencia.

Durante esta etapa se establecen los medios de comunicación permanente entre las dependencias, instituciones y los grupos participantes en el operativo, con la finalidad de contar con información precisa que permita la oportuna toma de decisiones, así mismo para tener una eficiente disponibilidad de los recursos.

5.1.6 Auxilio

La etapa de auxilio consiste en responder con ayuda a las personas en riesgo o a las víctimas de un siniestro, emergencia o desastres, por parte de grupos especializados públicos o privados, o por las unidades internas de protección civil, así como acciones de salvaguardar los demás agentes afectables.

Esta etapa se sitúa durante o inmediatamente después de la ocurrencia de un desastre provocado por un fenómeno natural perturbador. Es la respuesta a la emergencia que consiste fundamentalmente en salvar, rescatar y proteger vidas humanas en las primeras horas la salud y adecuada atención de las personas afectadas en las horas y días siguientes.

En caso de inestabilidad de laderas:

- Se deberán delimitar el área de riesgo y restringir el paso de personas
- Antes de retirar el material deslizado, verificar que este no tenga posibilidad de caer
- Usar vehículos aéreos no tripulados y equipo topográfico para identificar agrietamiento o movimientos que indiquen la reactivación del fenómeno.

En caso de emergencia generada por uso de gas L.P. y veladoras: es indispensable el perímetro de seguridad

- Determinar el tipo de respuesta a realizarse, las opciones de acción y la selección del tipo de equipo de protección personal.
- Determinar las acciones locales u otra situación de riesgo durante la evolución de la emergencia.
- Determinar el equipo y material para la descontaminación específica de las áreas, equipos y ropa de protección personal, debido a la liberación de materiales peligrosos.

En caso de emergencia generada por concentración masiva de población:

- Identificar a los líderes y buscar establecimiento de dialogo
- Se deberá mantener la coordinación entre el personal de protección civil, personal de seguridad pública, tránsito, primeros auxilios y emergencia.
- Realizar coordinación con personal de protección civil, las corporaciones policiacas, rondines constantes en las áreas que estén identificadas como zonas de conflicto
- Se deberá implementar mecanismo de diálogo y difusión de información clara y oportuna para desactivar zonas de conflicto y atender demandas en apego a la legalidad, respecto a los derechos humanos y libertad de expresión.

La comunicación con la población es fundamental para alertar y difundir rápidamente instrucciones para ponerse en seguridad. La comunicación se puede realizar por radio, bocinas, perifoneo, redes sociales, grupos de WhatsApp, y todo lo que fuera pertinente para alcanzar a la población en zonas afectadas por la contingencia. Además de posibles cortes de los accesos viales, ciertas comunidades pueden haber quedado incomunicadas por la afectación de la red eléctrica o de telefonía. Es importante identificar cuanto antes para poder brindar el apoyo necesario y evacuación a las personas heridas o enfermas.

Durante la celebración de Día de Muertos 2024 las autoridades se centran en mantener segura a la población ante cualquier evento que ponga en peligro o riesgo su integridad física, para lo cual se establecen los mecanismos eficientes, priorizando y canalizando a la población que sufra de alguna afectación.

5.1.7 Recuperación

Recuperación Posterior a la realización las acciones de auxilio, se procederá a realizar las acciones que permitan que gradualmente se vuelva a la normalidad, para lo cual se realizará el levantamiento de la evaluación de daños y análisis de necesidades (EDAN), que permita establecer las acciones a emprender, para tal efecto se consideran:

- Naturaleza del evento que originó el siniestro, emergencia o desastre
- Magnitud del daño
- Localización y extensión del evento
- Sectores afectados
- Afectaciones
- Recursos humanos y materiales disponibles
- Capacidad de las instituciones locales

5.1.8 Reconstrucción

La última etapa de la Gestión Integral del Riesgo se denomina reconstrucción, esta etapa es el proceso de reparación a mediano plazo, del daño físico, social y económico, a un nivel de desarrollo igual o superior al existente antes del evento, teniendo en cuenta la magnitud y costo de los futuros desastres, integrando las cuestiones relativas a la reducción del riesgo de desastres en las estrategias de gobierno, organizaciones, instituciones y comunidades que deseen apoyar una reducción relativa, tanto en la vulnerabilidad, como en la exposición a los eventos físicos peligrosos, con miras hacia el desarrollo sustentable.

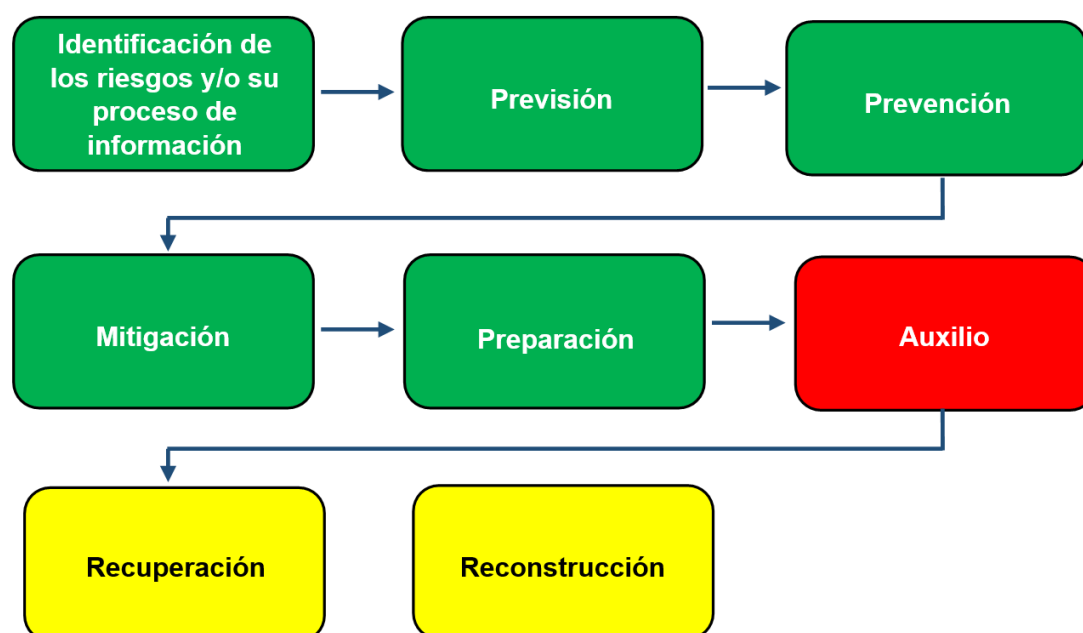


ILUSTRACIÓN 20 DIAGRAMA DE LA GESTIÓN INTEGRAL DEL RIESGO. FUENTE: (DIRECCIÓN DE PROTECCIÓN CIVIL MUNICIPAL).

5.2 Continuidad y Operaciones de Protección Civil Municipal.

El municipio de Guanajuato, Gto., los lugares que hayan sido afectados por algún agente perturbador deberán contar con su plan de Continuidad de Operaciones (Plan alterno), para que puedan recuperarse y regresar a la normalidad en un menor tiempo.

La elaboración del Plan de Continuidad de Operaciones se realiza a partir de la identificación de los riesgos y/o su proceso de formación para salvaguardar la vida, Integridad y salud de la población, así como sus bienes, la infraestructura en general, la planta productiva y el medio ambiente, con dicha información se continuará con el reconocimiento de los procesos crítico/esenciales que pueden llegar a impactar la operación, desarrollando las estrategias de actuación para dichos procesos y presentando los procedimientos de Continuidad de Operaciones

Esta etapa es un proceso de planeación, documentación y actuación como elemento que garantiza al Municipio y su Gobierno a través de su Consejo Municipal de Protección Civil, que las actividades sustantivas de las instituciones públicas, privadas y sociales, afectadas por un agente perturbador natural o Antropogénico, puedan recuperarse y regresar a la normalidad en un tiempo mínimo post desastre. Deberá de contar con medidas en caso de un desastre, y el análisis de las vulnerabilidades y desarrollar contramedidas para mitigar dichas vulnerabilidades.

La importancia de esta estrategia reside en esta planeación que deberá estar contenida en un documento o serie de documentos cuyo contenido se dirija hacia la prevención, identificar los riesgos y el impacto que estos puedan tener, propiciar la respuesta inmediata, recuperación y restauración, generando esquemas puntuales de mitigación por capacidad de respuesta. Por lo anterior, a continuación, se describen las fases y tareas que componen el Plan de Continuidad de Operaciones que se implementarían durante la temporalidad del Día de Muertos, considerando aquellas funciones mínimas esenciales de las dependencias que se involucran en el desarrollo y operación del presente programa.

5.2.1 Análisis de amenazas

Este análisis de amenazas identifica aquellas amenazas que pudieron presentarse durante a desarrollo del Día de Muertos 2024, definiendo las acciones de prevención para incrementar la efectividad del Plan de Continuidad de Operaciones y a su vez establecer las acciones preventivas para la reducción de vulnerabilidades

Es necesario puntualizar que, una amenaza se define como un evento que pueda desencadenar un incidente, produciendo daños materiales o pérdidas humanas, así como suspensión de servicios o actividades. Para conocer qué amenazas son las que más podrían afectar nuestra operación, es necesario relacionar la probabilidad de que este ocurra con el impacto que causaría.

Para conocer el nivel de riesgo al que estamos expuestos es necesario hacer un cruce entre la probabilidad de ocurrencia de la amenaza contra el impacto que esta tendría en la organización. Podemos expresar el riesgo en términos cualitativos (Alto, Medio, Bajo), cuanto más baja sea la probabilidad de ocurrencia y el impacto sobre la organización sea también bajo, estaremos en un nivel de riesgo bajo. Sin embargo, si la probabilidad de ocurrencia o el impacto de un incidente son altos, estaremos en niveles de riesgo medio-alto, a continuación, se mencionan aquellas amenazas identificadas y señaladas en el apartado 5.1 correspondiente a la Gestión Integral de Riesgos.

AMENAZA	PROBABILIDAD	IMPACTO	RIESGO	ACCIÓN PREVENTIVA
DESGLIZAMIENTO DE LADERAS Y/O TALUDES	MEDIO	BAJO	MEDIO	REALIZAR EVALUACIONES PREVIAS A LAS ZONAS IDENTIFICADAS CON PROBABILIDAD DE SUSCEPTIBILIDAD DE LADERAS
INUNDACIONES	MEDIO	ALTO	MEDIO	REALIZAR EVALUACIONES PREVIAS A LAS ZONAS IDENTIFICADAS COMO SUSCEPTIBLES A INUNDACIONES. REALIZAR UN PLAN DE EMERGENCIAS QUE INVOLUCRE A LOS PRESTADORES DE SERVICIOS Y PERSONAL ORGANIZADOR DEL FESTIVAL.
INCENDIOS URBANOS	BAJO	MEDIO	BAJO	CAMPAÑAS DE DIFUSIÓN SOBRE LAS MEDIDAS DE AUTOPROTECCIÓN Y PROTECCIÓN DE VIVIENDA
EXPLOSIONES POR PIROTECNIA	BAJO	ALTO	MEDIO	REALIZAR LAS MEDIDAS MINIMAS DE SEGURIDAD EN MATERIA DE PROTECCIÓN CIVIL POR PARTE DE LOS PROVEEDORES DE LA PIROTECNIA, ASÍ COMO LA REVISIÓN Y EL TRÁMITE ANTE EL MUNICIPIO.
CONCENTRACIONES DE MASAS	ALTO	ALTO	ALTO	ESTABLECER Y DIFUNDIR LOS PROTOCOLOS DE ACTUACIÓN ANTE ESTA AMENAZA CON LOS INVOLUCRADOS.
DEMOSTRACIONES DE INCONFORMIDAD SOCIAL	MEDIO	MEDIO	MEDIO	ESTABLECER Y DIFUNDIR LOS PROTOCOLOS DE ACTUACIÓN ANTE ESTA AMENAZA CON LOS INVOLUCRADOS.
CIERRE DE VIALIDADES	MEDIO	MEDIO	MEDIO	ESTABLECER Y DIFUNDIR LOS PROTOCOLOS DE ACTUACIÓN ANTE ESTA AMENAZA CON LOS INVOLUCRADOS
PANDEMIAS	BAJA	ALTO	ALTO	CAMPAÑAS DE DIFUSIÓN SOBRE LAS MEDIDAS DE AUTOPROTECCIÓN DE LAS MEDIDAS SANITARIAS EN EVENTOS MASIVOS.

ILUSTRACIÓN 21 TABLA DE ANÁLISIS DE AMENAZAS. FUENTE: (DIRECCIÓN DE PROTECCIÓN CIVIL MUNICIPAL).

5.2.2 Procesos Críticos de las Dependencias

Coordinación Municipal de Protección Civil

- | | |
|--|---|
| <ul style="list-style-type: none">➤ Identificar los panteones municipales, panteones privados y centros religiosos y sitios en donde se realizan eventos o exhibiciones.➤ Se realizan inspecciones para identificar los riesgos existentes en los panteones municipales y privados, centros religiosos y espacios públicos donde se realizan exhibiciones o eventos referentes al Día de Muertos 2024➤ Se convoca a las instituciones municipales que participan en este plan de contingencias para realizar las inspecciones en materia conjunta para identificar los riesgos y realizar las acciones correspondientes con la finalidad de mitigar los riesgos detectados.➤ Definir el estado de fuerza de estado con las dependencias municipales participantes en el operativo del día de muertos 2024 y se realiza un mapa de dónde se instalarán las instituciones participantes.➤ Se comunica a la Coordinación Estatal de Protección Civil el estado de fuerza de las dependencias municipales y grupos de apoyo de municipio que participara.➤ Reforzarán las estrategias que se lleven a cabo durante la temporalidad para el combate y contención de la pandemia COVID-19 dentro de su demarcación municipal.➤ Contarán con representantes en los Centros de Acopio para que en coordinación con los responsables de estos lleven el control de la recepción.➤ Reforzarán la distribución de las ayudas oficiales y de los donativos recibidos, las realizará de acuerdo con lo señalado por el Secretario Técnico del Consejo Estatal, el cual | <ul style="list-style-type: none">➤ Coordinará la implementación del Programa Municipal de Protección Civil (Plan de Contingencias) para la atención de los fenómenos Socio-Organizativos originados por la festividad de Día de Muertos 2024.➤ Elaborarán material de difusión en donde se indiquen las medidas de auto protección y prevención a la población y sus visitantes en la demarcación municipal correspondiente.➤ Llevará acabo el control de riesgos que surjan en su territorio municipal.➤ Contarán con representantes en los Centros de Acopio para que en coordinación con los responsables de estos lleven el control de la recepción.➤ Reforzarán la distribución de las ayudas oficiales y de los donativos recibidos, las realizará de acuerdo con lo señalado por el Secretario Técnico del Consejo Estatal, el cual tomará de referencia la información que le ha sido proporcionada.➤ Contarán con representantes en los refugios temporales para que, en coordinación con los responsables de estos, lleven el control de la recepción y distribución de las ayudas oficiales para la atención de emergencias.➤ Reforzarán las acciones operativas que deberán ejecutar las fuerzas de tarea que participan en la atención de la emergencia o desastre. |
|--|---|

<p>tomará de referencia la información que le ha sido proporcionada.</p> <ul style="list-style-type: none"> ➤ Contarán con representantes en los refugios temporales para que, en coordinación con los responsables de estos, lleven el control de la recepción y distribución de las ayudas oficiales para atención de emergencias. ➤ Reforzarán las acciones operativas que deberán ejecutar las fuerzas de tarea que participan en la atención de la emergencia o desastre. ➤ Reforzarán las actividades para mantener a la organización de la comunidad afectada en su territorio municipal ➤ Continuaran realizando tareas de evaluación en campo. ➤ Vigilarán la evolución de la de la zona afectada. ➤ Supervisará el retorno a la normalidad de la población condiciones de los habitantes. 	<ul style="list-style-type: none"> ➤ Reforzarán las actividades para mantener la organización de la comunidad afectada en su territorio municipal. ➤ Vigilarán la evolución de la situación y mejoría de las condiciones de los habitantes de la zona afectada. <p>Supervisará el retorno a la normalidad de la población afectada</p>
---	--

Central de Emergencias Municipales

<ul style="list-style-type: none"> ➤ Asiste a las convocatorias que emite la Coordinación Municipal de protección Civil para conocer las dependencias participantes y mantener actualizado el directorio de los responsables de las dependencias, y ➤ Tiene contacto cercano con el Centro Regulador de Urgencias Médicas (CRUM) para indicar a donde se van a trasladar las personas en caso de ser necesario hospitalizar. ➤ Realiza la solicitud de las dependencias que participen en la contingencia según sea la necesidad de la misma, y ➤ Mantiene la comunicación con el Centro Estatal de Gestión de 	<ul style="list-style-type: none"> ➤ Tiene contacto cercano con el Centro Regulador de Urgencias Médicas (CRUM) para indicar a donde se van a trasladar las personas en caso de ser necesario hospitalizar. ➤ Realiza la solicitud de las dependencias que participen en la contingencia según sea la necesidad de la misma, y ➤ Mantiene la comunicación con el Centro Estatal de Gestión de Emergencias en todo momento de la atención de la contingencia.
--	---

<p>Emergencias en todo momento de la atención de la contingencia.</p> <p>➤ Comunicará el término de la atención a la emergencia o desastre pronunciado por la Coordinación municipal de Protección Civil.</p>	
---	--

Desarrollo Urbano y Obras Públicas Municipales

<p>➤ Participa en la convocatoria emitida por la Coordinación Municipal de Protección Civil para la atención del plan de contingencias de Día de muertos 2024.</p> <p>➤ Participa en las inspecciones físicas que realice la Coordinación Municipal de Protección Civil para identificar riesgos en los panteones municipales, panteones privados, centros religiosos y sitios donde se pretendan realizar eventos al aire libre o lugares cerrados y acceso a los mismos.</p> <p>➤ Atiende las recomendaciones que se emitan en las inspecciones físicas con la finalidad de mitigar el riesgo que se detectó en la visita a los sitios.</p> <p>➤ Participa en la toma de decisiones si así lo requiere la situación de la emergencia o desastre en la parte técnica con personal especializado y calificado en la materia según sea el caso.</p> <p>➤ Apegarse en todo momento a las indicaciones que se instruyan en el centro de mando.</p> <p>➤ Una vez concluidas sus actividades notificará el resultado de sus acciones al centro de mando para contribuir con la vuelta a la normalidad.</p> <p>➤ Regresará al sitio una vez pasada la emergencia o desastre para supervisar los trabajos realizados.</p>	<p>➤ Participa en las inspecciones físicas que realice la Coordinación Municipal de Protección Civil para identificar riesgos en los panteones municipales, panteones privados, centros religiosos y sitios donde se pretendan realizar eventos al aire libre o lugares cerrados y acceso a los mismos.</p> <p>➤ Atiende las recomendaciones que se emitan en las inspecciones físicas con la finalidad de mitigar el riesgo que se detectó en la visita a los sitios.</p> <p>➤ Participa en la toma de decisiones si así lo requiere la situación de la emergencia o desastre en la parte técnica con personal especializado y calificado en la materia según sea el caso.</p>
--	---

Secretaría de Medio Ambiente y Ordenamiento Territorial y Ecología Municipal

<ul style="list-style-type: none">➤ Asistir a la convocatoria que emite la Coordinación municipal de Protección Civil.➤ Define su estado de fuerza con que se contará para la atención a este plan de contingencia.➤ Realiza el recorrido físico a los panteones municipales, panteones privados, centros religiosos y sitios públicos para identificar riesgos como árboles en peligro de caerse y la identificación de penales de abejas, avispas o insectos que pongan en riesgos a la población.➤ Participa en las acciones de retiro de panales de abejas, avispas, colonias de insectos que pongan en riesgo a la población.➤ Emite los permisos correspondientes para realizar retiro de árboles en caso de que llegaran a complicar la atención de emergencias o desastre.➤ Programará visita al sitio una vez que se termine la emergencia y esté en condiciones el sitio, ya que sea declarada la vuelta a la normalidad para realizar las acciones correspondientes de reforestación del lugar si lo llegará a necesitar.	<ul style="list-style-type: none">➤ Realiza el recorrido físico a los panteones municipales, panteones privados, centros religiosos y sitios públicos para identificar riesgos como árboles en peligro de caerse y la identificación de penales de abejas, avispas o insectos que pongan en riesgos a la población.➤ Participa en las acciones de retiro de panales de abejas, avispas, colonias de insectos que pongan en riesgo a la población.➤ Emite los permisos correspondientes para realizar retiro de árboles en caso de que llegaran a complicar la atención de emergencias o desastre.
---	---

Jurisdicciones sanitarias

<ul style="list-style-type: none">➤ Asistir a la convocatoria que emite la Coordinación municipal de Protección Civil.➤ Define su estado de fuerza con que se contará para la atención a este plan de contingencia.➤ Apoya en la implementación de filtros sanitarios.➤ Coordina las atenciones médicas y las que requieren de traslados a los hospitales de los municipios.➤ Mantendrá comunicación en todo momento de las emergencias con el centro de mando y con la Central de Emergencias Municipales.➤ Personal designado al evento deberá participar en la toma de decisiones y	<ul style="list-style-type: none">➤ Apoya en la implementación de filtros sanitarios.➤ Coordina las atenciones médicas y las que requieren de traslados a los hospitales de los municipios.➤ Personal designado al evento deberá participar en la toma de decisiones y atenciones según sea las necesidades de la emergencia.
---	---

<p>atenciones según sea las necesidades de la emergencia.</p> <ul style="list-style-type: none">➤ Elaborará un informe técnico de las atenciones realizadas a la ciudadanía en la emergencia o en el desarrollo de la operatividad.	
---	--

Servicios Públicos Municipales

<ul style="list-style-type: none">➤ Asistir a la convocatoria que emite la Coordinación municipal de Protección Civil.➤ Define su estado de fuerza con que se contará para la atención a este plan de contingencia.➤ Coloca botes de basura en lugares estratégicos.➤ Realiza limpieza y retiro de basura de los panteones, centros religiosos y sitios donde se pretenda realizar eventos.➤ Realiza las acciones correspondientes en retiro de objetos que impidan la atención la atención de la emergencia o desastre.➤ Atiende las indicaciones realizadas en el centro de mando.➤ Seguirá participando en las acciones hasta la vuelta a la normalidad del sitio afectado.	<ul style="list-style-type: none">➤ Coloca botes de basura en lugares estratégicos.➤ Realiza limpieza y retiro de basura de los panteones, centros religiosos y sitios donde se pretenda realizar eventos.➤ Realiza las acciones correspondientes en retiro de objetos que impidan la atención la atención de la emergencia o desastre.
--	---

Dirección de Fiscalización y Control Municipal

<ul style="list-style-type: none">➤ Asistir a la convocatoria que emite la Coordinación municipal de Protección Civil.➤ Define su estado de fuerza con que se contará para la atención a este plan de contingencia.➤ Acata las indicaciones de la Secretaría de Salud de Guanajuato para la autorización de permisos a vendedores ambulantes y puestos que se pretendan colocar en los accesos a los panteones, centros religiosos y sitios públicos donde se pretendan realizar los eventos.➤ Se mantiene en contacto con el centro de mando para seguir indicaciones de la Coordinación municipal de protección Civil según sea la necesidad de atención de emergencia o desastre.	<ul style="list-style-type: none">➤ Acata las indicaciones de la Secretaría de Salud de Guanajuato para la autorización de permisos a vendedores ambulantes y puestos que se pretendan colocar en los accesos a los panteones, centros religiosos y sitios públicos donde se pretendan realizar los eventos.
---	--

Dirección de Turismo Municipal

- | | |
|---|---|
| <ul style="list-style-type: none">➤ Asistir a la convocatoria que emite la Coordinación municipal de Protección Civil.➤ Participa en los recorridos físicos de los panteones y lugares donde se pretenden realizar actividades para la atracción de turistas y visitantes.➤ En conjunto con la Jurisdicciones Sanitarias realiza las recomendaciones a todos los sectores que se dediquen a esta actividad del turismo.➤ Informa a las Secretarías de Turismo del Estado los eventos y actividades que se tiene programadas realizar en el municipio.➤ Una vez que vuelva a la normalidad se realizará una estrategia para conocer el número de visitantes y turistas al municipio, así como conocer su ocupación hotelera, restaurantera y cantidad de asistentes a los eventos para realizar el informe técnico y comunicarlo al Secretario Técnico del Consejo Estatal de Protección Civil quien a su vez informa al presidente del Consejo Estatal. | <ul style="list-style-type: none">➤ Participa en los recorridos físicos de los panteones y lugares donde se pretenden realizar actividades para la atracción de turistas y visitantes.➤ En conjunto con la Jurisdicciones Sanitarias realiza las recomendaciones a todos los sectores que se dediquen a esta actividad del turismo.➤ Informa a las Secretarías de Turismo del Estado los eventos y actividades que se tiene programadas realizar en el municipio. |
|---|---|

ILUSTRACIÓN 22.- PROCESOS CRITICOS DE LAS DEPENDENCIAS. FUENTE: (DIRECCIÓN DE PROTECCIÓN CIVIL MUNICIPAL).

5.3 Activación del Plan de Contingencias

Dentro del contenido del manual encontramos como punto de partida la necesidad del hombre de integrarse en grupos organizados para la mejora de su calidad de vida y para su subsistencia en cuanto a disminución de riesgos se refiere.

Por si sola, la naturaleza del hombre lo ha impulsado a mejorar cada vez más los procesos con los que contaba para salvaguardar a su población. Estas mejoras desencadenaron la elaboración de “Manuales de Organización y Operación para la prevención y atención de emergencias y desastres ocasionados por fenómenos perturbadores”. Estos manuales resultan ser parte fundamental de la organización y operación de la Protección Civil como una cultura tanto de prevención de siniestros como de atención ante la presencia del mismo para lograr el objetivo de salvaguardar la vida y la integridad de la población.

La activación del plan de emergencias se realiza mediante fuentes de información, permanentes o esporádicas, en las que el Consejo Municipal de Protección Civil entrara en sesión definiendo la situación de la emergencia de tal forma que se coordinen las actividades de los diversos actores

de los sectores públicos, privados y social que participan en los grupos de trabajo junto con las o brigadistas.

Se recibe la información de la alerta que se ha copilado en el Sistema de Emergencias 911 de las condiciones de riesgo o peligro durante el Festival de Día de Muertos, esto de acuerdo a la evolución del riesgo o peligro con la frecuencia que demande la emergencia.

Se alertará al Consejo Municipal de Protección Civil y a su Cuerpo Técnico para la difusión y operación de la posible emergencia.

El Consejo Municipal de Protección Civil se declarará en Sesión Permanente durante todo el tiempo que dure la posibilidad de presentarse la contingencia.

6. Medidas de seguridad para concentraciones masivas ubicadas en zonas de alto riesgo.

Identificación y limitación de lugares o zonas de riesgo.

El presente Instrumento de planeación conjunta a los diferentes sectores de participación para la elaboración de medidas de seguridad y aplicación de los protocolos establecidos por las diferentes dependencias con el fin de reducir el riesgo que implican los fenómenos socio organizativos químico-tecnológicos, sanitario-ecológicos, hidrometeorológicos y geológicos que pueden presentarse durante la festividad de Día de Muertos 2024, el cual se elabora y plantea previo a la realización de eventos culturales y callejeros con concentración de personas, el cual será entregado oportunamente a las autoridades de Protección Civil para su aprobación y coordinación con otras instancias de seguridad

Además de considerar las medidas preventivas de autoprotección que la población deberá de considerar de acuerdo a las recomendaciones entorno a la pandemia durante la festividad de Día de Muertos 2024, se recomienda a la población en general que en caso de la ocurrencia del impacto de algún fenómeno perturbador se tomen las siguientes consideraciones:

Al salir de casa:

- ✓ Preparar un botiquín de viaje que contenga:
 - Medicinas que tomamos frecuentemente, suficientes considerando los días en que estaremos fuera, preveamos una saturación de vuelos de regreso (por ejemplo) que pudiera dejarnos un par de días más en el destino.
 - Si viajan niños, llevar medicamentos para la fiebre, diarrea o padecimientos que sufran con frecuencia.
 - Termómetro oral.
 - Gasas, preferentemente no adherentes (al menos 5).

- Alguna solución antiséptica para limpiar heridas (Isodine, benzol, etc.) Una venda de 5 cm. y una de 10 cm.
- Lista de los teléfonos de emergencia de los lugares que visitaremos.
- Analgésicos.
- Pomada o ungüento para heridas leves y golpes.
- Si vamos al campo repelente contra insectos.
- Tijeras.
- Pinzas.

- ✓ Revisar que el calentador de agua esté apagado.
- ✓ Avisar a nuestros vecinos de confianza que estaremos fuera. Informar a nuestros familiares en que sitios, hoteles, albergues, etc. estaremos y darles los teléfonos de dichos lugares para localizarnos.
- ✓ Deberá asegurarse de que cerramos bien puertas y ventanas.
- ✓ Desconectar aparatos eléctricos que no se usarán (televisores, radios, etc.).
- ✓ Dejar el refrigerador en el mínimo de frío para no desperdiciar energía o desconectarlo en caso de no requerirse.
- ✓ Cerrar el suministro de gas, asegurarse de que los pilotos de la estufa estén apagados por la falta de gas y no porque estén apagados.
- ✓ Dejar los papeles importantes bajo llave o de ser posible dejar una copia de estos a nuestros familiares
- ✓ Indicar a alguien de confianza sobre la póliza de seguros, y qué hacer en caso de algún accidente mayor (a quién avisar, testamento, etc.).

7. Elementos de la reducción del riesgo

En el presente Plan de Contingencia de Día de Muertos 2024, se tiene contemplada la participación de diversas Dependencias, Instituciones de auxilio y Grupos Voluntarios que en el ámbito de sus atribuciones y capacidades llevarán a cabo las acciones correspondientes de acuerdo al fenómeno perturbador al que hace referencia el presente Programa Especial de Protección Civil, siendo estas las siguientes:

Dirección Municipal de Protección Civil.

Durante la realización del Día de Muertos, se establecerán los mecanismos necesarios para desalojar a la gente y ubicarlos en un lugar seguro, poniéndolos fuera de peligro y dando atención inmediata a las personas que resulten afectadas, proporcionando los primeros auxilios y atención pre hospitalaria básica en el sitio y en caso de requerirlo canalizando al hospital o clínica particular más cercanos.

En el punto de origen del desastre se implementarán acciones de mitigación de riesgo, siendo este atendido por las unidades de emergencia del ámbito competente.

Realizará trabajo en Coordinación con las Instancias Municipales participantes en el Día de Muertos 2024, donde se realizará acciones diversas enfocadas a prevenir situaciones de riesgo, tales como:

- Establecimiento del Puesto de mando que coordinara las acciones de los diversos grupos de emergencia congregados, así como la Policía Municipal preventiva y la Dirección de Tránsito y Transporte Municipal.
- Revisiones de riesgo previas en alrededores donde se llevará la visita a panteones y eventos del Festival de Muertos.
- Implementación de acciones antes, durante y después de la visita a panteones y celebraciones del Festival de Muertos.
- Coordinación y atención de emergencias durante los eventos estableciendo un área de concentración para los servicios de emergencia congregados.
- Revisión constante de elementos de riesgo encontrados previamente y su mitigación.
- Realizará cobertura de seguridad en los eventos diversos de las festividades.
- Revisión de permisos y revisión de los puestos ambulantes y juegos mecánicos, siendo en caso necesario la clausura y/o desalojo del comercio o juego que constituya un riesgo.
- Mediante campañas de prevención de accidentes en lugares de reunión de las familias, haciendo alusión al plan de contingencia en comunicación masiva.



Ilustración 23.- Inspección en la Subterránea Evento Masivo. Fuente: (Dirección de Protección Civil Municipal).

Policía Preventiva Municipal.

- Coordina las acciones de vigilancia, acordonamiento y evacuación de las zonas de riesgo.
- Coordina a todos los elementos de seguridad pública,
- Implementará acciones a fin de mantener el orden público y dar cumplimiento a lo dispuesto en el Bando de Policía y Buen Gobierno (personas en estado de ebriedad o bajo el influjo de sustancias, que pudieran representar un riesgo para la ciudadanía o para ellos mismo, entre otros).
- Para esto brindara personal y unidades que vigilaran los eventos del Festival de Muertos así como todos los eventos deportivos realizados en la vía pública.
- Brindará apoyo de seguridad pública a elementos de atención pre-hospitalaria en caso de alguna contingencia, accidente o desastre durante las festividades a fin de que puedan realizar su labor.

Dirección General de Tránsito, Movilidad y Transporte Municipal.

- Coordinará la circulación vehicular durante la realización del Festival de Muertos con el objetivo de evitar el congestionamiento vehicular y esto pueda originar una situación riesgo y restringirá la circulación a vehículos en determinadas áreas de uso peatonal a causa de las festividades.
- Se mantendrá en constante comunicación con la Dirección de Protección Civil ante cualquier situación de riesgo o novedad.
- Establecerá rutas alternas de acceso.
- Reunirá y coordinará vehículos de servicio público en caso necesario a fin de apoyar a los asistentes a los festejos y puedan retirarse del lugar.
- Coordina a todos los elementos de su Dirección.

Dirección de Fiscalización y Control.

- Emitirá conjuntamente con Protección Civil, los permisos correspondientes para el establecimiento de puestos ambulantes, juegos mecánicos, entre otros.
- Será el encargado de que los comercios establecidos incluyendo los de venta de bebidas alcohólicas cumplan con el Reglamento durante el Festival de Muertos.
- Inspección y vigilancia conjuntamente con protección civil, sobre el establecimiento de puestos ambulantes que no cuenten con el permiso o que pudieran representar un riesgo para la población.

Dirección de Servicios Públicos Municipales.

- Proporcionará contenedores para la colocación de basura, coordinará al personal para limpieza continua durante la Festividad, y evitará la mala imagen en vía pública, la cual provoca conflictos entre la población.
- Alumbrado Público, vigilará que se cuente con una adecuada instalación eléctrica en los comercios ambulantes y en sus alrededores; evitando así, situaciones de riesgo para los comerciantes y público en general.
- Inspeccionará o brindará mantenimiento en situaciones de riesgo valoradas por Protección Civil y según su competencia (poda de árboles, revisión de cableado, etc.).

Cruz Roja Mexicana.

- Realiza labores de atención Pre hospitalaria necesarias en las áreas de los eventos en coordinación con otras unidades de emergencia.
- Coordina todas las ambulancias locales y foráneas.

Servicios Voluntarios.

Se contará con el respaldo de la unidad privada de servicios de emergencia y traslado diverso de enfermos, lesionados, etc., denominada: Emergencias Médicas San Miguel.

Los servicios voluntarios mantendrán coordinación y comunicación constante con La Dirección Municipal de Protección Civil, mediante el “Centro de Mando” para brindar atención de calidad.

Bomberos Voluntarios A. C. y Sistema Municipal de Bomberos (SIMUB).

- Realiza labores de monitoreo y atención en caso de incendio de puestos de comida que utilicen gas L.P., carbón vegetal y/o electricidad para elaboración de alimentos diversos.
- En coordinación con otras Dependencias involucradas, realizará recorridos de vigilancia en el área a fin de apoyar las labores de seguridad, revisión y mitigación de riesgos.
- Vigilancia y atención constante en el interior de la Presa de La Olla con el fin de preservar y en su caso atender personas que pudieran introducirse al agua y presentar dificultades para salir de ella.

Recomendaciones Generales:

Si se acude a los panteones o cualquier evento del Festival de Muertos:

- No portar objetos que puedan afectar a la seguridad del resto de los visitantes.
- Seguir las instrucciones dadas por personal de protección Civil o de seguridad.
- Antes de ir a un panteón o evento del festival informarse donde se encuentran las salidas, especialmente las de emergencia.
- Evite llevar niños pequeños a los panteones con asistencia masiva de público por el riesgo de perderse y lastimarse.
- Asista a los eventos con ropa cómoda.
- Si consume licor hacerlo moderadamente.
- No lleve botellas de vidrio a los panteones.
- No porte de armas de fuego u objetos que pudieran utilizarse como armas blancas.
- Tenga precaución con sus pertenencias y con personas extrañas.
- Reporte cualquier objeto extraño o comportamiento de inadecuado de personas al personal de seguridad presente o al 911.
- Recuerde llevar siempre su identificación.
- Informe a sus familiares y amigos el sitio al que desea asistir como medida de precaución.

7.1 Capacitación y Difusión

Ante la eventualidad del Fenómeno Socio Organizativo que originará el Día de Muertos 2024, la Secretaría de Seguridad Ciudadana a través de la Dirección de Protección Civil Municipal, difunde las medidas de prevención y autoprotección que la población debe conocer e implementar mediante los canales masivos y Redes Sociales.

Las acciones de difusión, así como las acciones operativas que corresponden a la Coordinación Municipal de Protección Civil, se encuentran sujetas a los acuerdos establecidos durante las sesiones del Consejo Municipal de protección Civil, considerando para tales efectos, las recomendaciones oficiales que, a la fecha, haya emitido la Secretaria de Salud del Estado. Se implementará las recomendaciones y difusión por medio de redes sociales a las familias para protegerse en caso de contingencia.

ILUSTRACIÓN 24 INFOGRAFÍA DE CONCENTRACIONES MASIVAS. FUENTE: (DIRECCIÓN DE PROTECCIÓN CIVIL MUNICIPAL).



Se llevan a cabo capacitaciones a la población en general y a grupos en específico cómo lo son: Estancias infantiles, Tiendas de autoservicio, Escuelas, Empresas privadas y Dependencias Gubernamentales.

De los cuales reciben capacitaciones en los siguientes temas de: Manejo y uso de extintores, Búsqueda y rescate, Primeros auxilios básicos, Evacuación de inmuebles, Introducción a la Protección Civil.

Realizando un aproximado de 20 capacitaciones al mes, en atención a los oficios solicitados, dando respuesta y seguimiento con los solicitado y programado.



ILUSTRACIÓN 25 INFOGRAFÍA DE CAPACITACIÓN Y SIMULACRO. FUENTE: (DIRECCIÓN DE PROTECCIÓN CIVIL MUNICIPAL).

En el año 2022 se hizo una proyección para 5,500 personas capacitadas, en este año 2024 se proyecta un aproximado de 7,500 personas que reciban dichas capacitaciones, para que estén mejor preparadas para cualquier eventualidad, ya que el año pasado en la festividad de Día de Muertos tuvo un aforo de más 30 mil personas en los diferentes puntos de la ciudad.

7.2 Directorio

TABLA 1 DIRECTORIO DE DEPENDENCIAS. FUENTE: (DIRECCIÓN DE PROTECCIÓN CIVIL MUNICIPAL).

NOMBRE	CARGO	DEPENDENCIA / EMPRESA / ASOCIACIÓN	DIRECCIÓN	TELÉFONO	LABORA
LIC. Guillermo Cisneros López	Coordinador del Centro de Atención de Llamadas de Emergencias 911 Gto.	Centro de Atención de llamada de Emergencia	Calle Alhóndiga núm. 10, Zona Centro	9 1 1	
T.E.M. José Félix Pérez Ramírez	Director de Protección Civil del Municipio de Guanajuato	Dirección de Protección Civil	Avenida San Diego de la Unión S/N Fraccionamiento Villas de Guanajuato	473 688 0137	
Lic. Alejandro Barbarino Sosa	Director de Policía Vial y Transporte Municipal	Dirección General tránsito, Movilidad y Transporte	Avenida San Diego de la Unión S/N Fraccionamiento Villas de Guanajuato	473 732 4882	
Mtro. Samuel Ugalde García	Secretario de Seguridad Ciudadana	Secretaría de Seguridad Ciudadana	Avenida San Diego de la Unión S/N Fraccionamiento Villas de Guanajuato	473 688 23 12 473 688 19 87 473 688 23 40	
Lic. Mario Gustavo Buck González	Director de Fiscalización y Control de Reglamentos	Dirección de Fiscalización y Control de Reglamentos	Av. Nueva de Noria Alta 71, San Gabriel de Barrera	473 732 00 32	
Ing. Juan Andrés Balderas Torres	Director General de SIMAPAG	Dirección de SIMAPAG Guanajuato	Av. Benito Juárez 137 Col. Centro	473 732 01 11 ext. 113	
Lic. Daniel Barrera Vázquez	Representante de Bomberos Guanajuato	H. Cuerpo de Bomberos Voluntarios de Guanajuato A.C.	Calzada de Pozuelos S/N	473 732 33 57	
Ing. Rafael Iztayul Zamudio Hernández	Representante de Bomberos SIMUB	H. Cuerpo de Bomberos SIMUB	Av. San Francisco, Lomas del Padre	473 734 69 59	
Arq. Eduardo Knapp Aguilar	Presidente de la Delegación de Cruz Roja Guanajuato	Delegación de la Cruz Roja Mexicana	Avenida Juárez No. 131	473 732 57 50	
Zoe Robledo	Director General del IMSS	IMSS	Jardín el Cantador	473 732 11 28	
Miguel Covarrubias	Director Clínica Hospital ISSSTE Guanajuato	ISSSTE	Panorámica - ISSSTE - Presa de la Olla	473 731 03 18	
Dr. Juan José Torres	Director del Hospital General Guanajuato	Hospital General	Carretera Gto-Silao km 6.5, Los	473 733 15 76	
T.E.M. Sergio Bautista Espinoza	Representante de Ambulancias de Emergencias Médicas : Ambulancias de emergencias SMA		Paseo de la Presa de la Olla	473 733 30 40 473 118 82 55 473 103 62 43	

7.3 Inventarios

Recursos Humanos

La Dirección Municipal de Protección Civil, cuenta actualmente con 28 elementos capacitados para la atención del Programa Municipal de Protección Civil (Plan de Contingencias) para la Atención del Fenómeno Socio Organizativo, de estos se desprenderá un estado de fuerza para la atención de la competencia.

TABLA 2 RECURSOS HUMANOS DIRECCIÓN MUNICIPAL DE PROTECCIÓN CIVIL. FUENTE: (DIRECCIÓN DE PROTECCIÓN CIVIL MUNICIPAL).

DEPARTAMENTO	NO. PERSONAL
ÁREA OPERATIVA	15
ÁREA TÉCNICA	7
ÁREA DE CAPACITACIÓN	2
ÁREA ADMINISTRATIVA	4

TABLA 3 ESTADO DE FUERZA DE LAS DEPENDENCIAS PARTICIPANTES. FUENTE: (DIRECCIÓN DE PROTECCIÓN CIVIL MUNICIPAL).

DEPENDENCIA	NO. PERSONAL
Secretaría de Seguridad Ciudadana	131
Dirección de Protección Civil Municipal	28
Dirección de Policía Vial	20
Dirección de Fiscalización y Control	15
Servicios Públicos Municipales	50
H. Cuerpo de Bomberos Voluntarios de Guanajuato A. C.	6
Cuerpos de Bomberos SIMUB	6
Secretaria de Salud	0
Delegación de la Cruz Roja Mexicana	6

TABLA 4 ESTADO DE FUERZA DE LA DIRECCIÓN MUNICIPAL DE PROTECCIÓN CIVIL. FUENTE: (DIRECCIÓN DE PROTECCIÓN CIVIL MUNICIPAL).

Estado De Fuerza De Protección Civil Municipal Guanajuato		
PC-1	JOSÉ FÉLIX PÉREZ RAMÍREZ	Director del Área
PC-2	DULCE ELOISA RUIZ ESPINOSA	Profesional Administrativo B
PC-3	VERONICA VILLEGAS	Coordinador Ejecutivo B
PC-4	JOSE GUADALUPE ZARATE VAZQUEZ	Coordinador Ejecutivo A
PC-5	ROBERTO GODÍNEZ BALTIERRA	Técnico Especializado
PC-6	VÍCTOR HUGO GUERRA FLORES	Técnico Especializado
PC-7	LUIS DANIEL VALTIERRA CARRILLO	Técnico Especializado
PC-8	CRISTIAN DANIEL GONZÁLEZ AGUIRRE	Técnico Especializado
PC-9	CARLOS MARIO CARRILLO FLORES	Técnico Especializado
PC-10	VÍCTOR MANUEL SAUCEDO LUNA	Radio Operador
PC-11	EDUARDO RAMÍREZ PALACIOS	Radio Operador
PC-12	JUAN MARTÍN CARRILLO ÓRTIZ	Radio Operador
PC-13	EDUARDO GIOVANNI SEGOVIA MENDIOLA	Técnico Especializado
PC-14	ALONSO GALINDO ROCHA	Técnico Especializado
PC-15	ROSA ELIZABETH SANCHEZ RIOS	Técnico Especializado

PC-16	ANTONIO DE JESUS VAZQUEZ MUÑOZ	Técnico Especializado
PC-17	HECTOR MANUEL VERGARA BARAJAS	Técnico Especializado
PC-18	JONATHAN ANDRES RAMIREZ ROJAS	Técnico Especializado
PC-19	JOSE EDUARDO MURRIETA GONZALEZ	Técnico Especializado
PC-20	JUAN PEDRO OLVERA RODRÍGUEZ	Técnico Especializado
PC-21	LUIS GONZALO MARTÍNEZ CORTÉS	Técnico Especializado
PC-22	JOSÉ DE JESÚS HERNÁNDEZ MURRIETA	Técnico Especializado
PC-23	JESUS SALVADOR BECERRA ORDAZ	Técnico Especializado
PC-24	FRANCISCO JAVIER GOMEZ BRAVO	Vigilante de Proximidad (Policía)
PC-25	ABRAHAM ISRAEL PÉREZ SALAZAR	Radio Operador
PC-26	MARÍA GUADALUPE ROCHA SÁNCHEZ	Técnico Especializado
PC-27	MARÍA FERNANDA MEZA HERNÁNDEZ	Técnico Especializado
PC-28	JESÚS ENRIQUE MARTINEZ MARTINEZ	Técnico Especializado

TABLA 5 PERSONAL ADSCRITO AL C4 SISTEMA 911. FUENTE: (DIRECCIÓN DE PROTECCIÓN CIVIL MUNICIPAL).

PERSONAL DEL C4	
Rosa Irene Torres Hernández	Radio operador
Abraham Israel Pérez Salazar	Radio operador
Diego Armando Espinosa Palacios	Radio operador

Recursos Materiales

TABLA 6 RECURSOS MATERIALES – UNIDADES Y VEHÍCULOS. DIRECCIÓN MUNICIPAL DE PROTECCIÓN CIVIL. FUENTE: (DIRECCIÓN DE PROTECCIÓN CIVIL MUNICIPAL.

ESPECIFICACIONES DEL EQUIPO	CANTIDAD	MARCA	MODELO	CAPACIDAD
AMBULANCIAS	3	FORD	2008	2
		VOLKS WAGEN	2012	2
		DODGE	2016	2
LANCHAS	1	MARINERA		2
CUATRIMOTOS	1	SUZUKI	2015	1
		NISSAN FRONTIER	2023	1
VEHICULOS PRIMERA RESPUESTA	9	CHEVROLET	2007	2
		FORD	2009	5
		NISSAN	2013	2
		NISSAN	2000	5
		FORD	2013	5
		NISSAN FRONTIER	2012	5
		JEEP	2000	5
		NISSAN NP300	2017	5
RAZER TODO TERRENO	1	POLARIS	2016	2
CAMIÓN CISTERNA	1	CHEVROLET	2001	2

7.4 Refugios Temporales

Dentro del Marco Normativo que nos rige y en apego al Artículo 2, fracción XLVI de la Ley General de Protección Civil, el Refugio Temporal se define como la instalación física habilitada para brindar temporalmente protección y bienestar a las personas que no tienen posibilidades inmediatas de acceso a una habitación segura en caso de riesgo inminente, una emergencia, siniestro o desastre.

Por lo anterior, es de vital importancia el contar con lugares adecuados para brindar la atención necesaria a las personas que, por la presencia de un siniestro, necesitan un sitio seguro donde refugiarse.

Las autoridades pertinentes realizarán revisiones en los siguientes puntos:

Clave del refugio temporal: Se definirá una vez terminado el catálogo de refugios temporales y será asignado por la coordinación estatal de protección civil.

Capacidad: Se determina un número aproximado de personas por espacio evaluado, una superficie mínima de cuatro metros cuadrados por secretaría de seguridad pública subsecretaría de Seguridad a través de la Coordinación Estatal de Protección Civil.

Cantidad de personas para ocupar un dormitorio y se determina un número de familias considerando el número de integrantes por familia de 4 elementos.

Domicilio: Ubicación del lugar.

Responsable: Persona a cargo de la operación y funcionamiento del lugar, antes y al momento de ser operado como refugio temporal.

Información geoespacial: Ubicación geográfica del lugar como lo son latitud, longitud y altitud.

Servicios: Se observará al momento de la evaluación si cuenta con sanitarios, electricidad, agua, regaderas, drenaje, cocina, comedor y dormitorios, así como su cantidad y tipo.

Unidades de salud más cercanas: Lugares cercanos a los cuales se puede acudir en caso de una emergencia.

Saneamiento básico: Se determinará si el lugar cuenta con agua potable, cisterna o tinaco, planta de luz, sanitario (hombres y mujeres), regaderas (hombres y mujeres), eliminación de basura, cloro en la red municipal dentro de los parámetros permisibles, control de fauna nociva, área de comedor y cocina; también se determina la cantidad y tipo de cada elemento mencionado.

Riesgo: De acuerdo con datos históricos, se registra si están latentes a algún riesgo como vulcanismo, laderas inestables, cercanía con ríos y presas, incendios de pastizales, riesgo radiológico o químico.

Salud pública: Si hay o no presencia de vectores, zoonosis y/o casos sujetos a vigilancia u otros.

Espacios: Se menciona si el refugio cuenta con espacios de atención médica, psicológica, sala de hidratación, almacenes de medicamentos, materiales de curación y víveres.

Observaciones: Este campo quedará abierto para cualquier anotación que se considere de relevancia, observación o especificaciones que surgieron durante la visita de evaluación. En caso de que el espacio no cumpla como refugio temporal, deberá hacerse la anotación correspondiente en este campo.

Firmas: A. Evalúa: Debe de contener las firmas de las personas que realizaron la evaluación del lugar, así como los sellos correspondientes de las dependencias que representan. B. Válida: Se firmará en caso de que el sitio visitado cumpla con las medidas mínimas de seguridad, servicios básicos.

Lugar y fecha

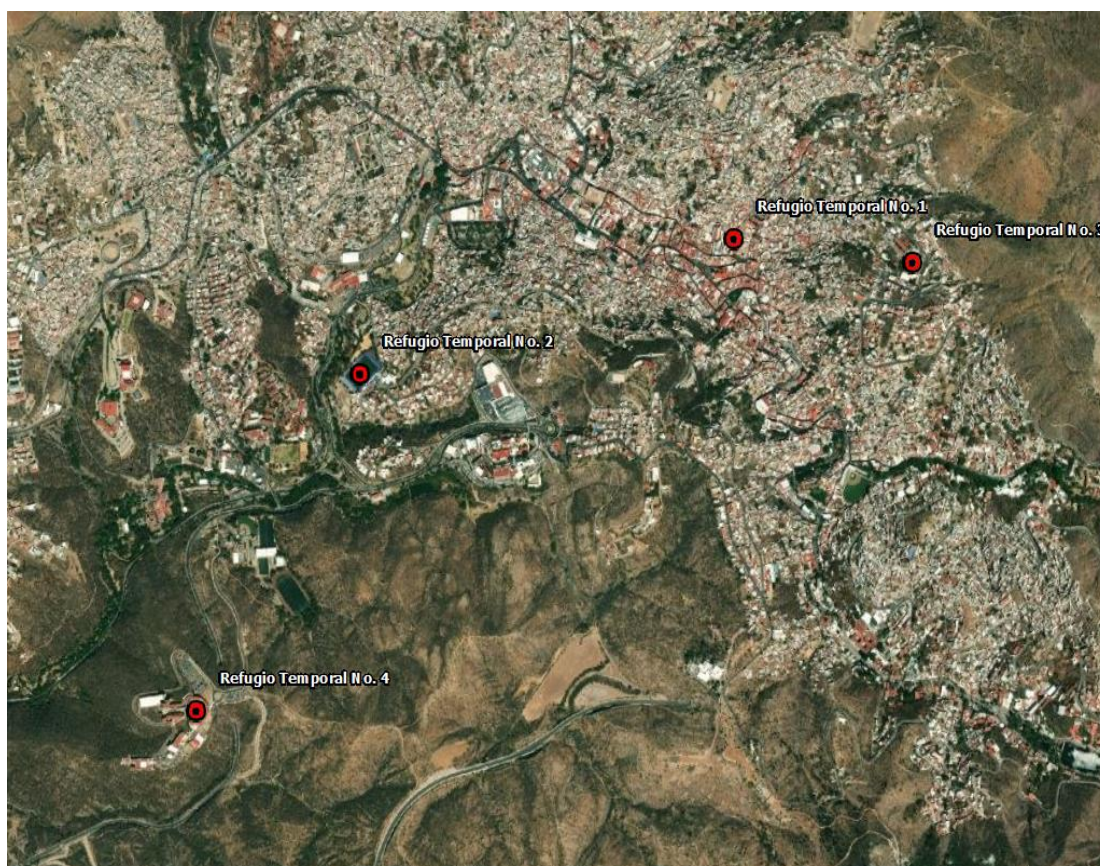
Es importante mencionar que, las instalaciones que se habilitan como Refugios Temporales deben contar con los servicios básicos tales como:

- Superficie adecuada
- Agua potable Drenaje sanitario
- Dormitorios
- Regaderas
- Comedor
- Espacios para brindar atención médica y psicológica
- Almacén de víveres
- Sala de hidratación, etc.

En la actualidad se cuentan con un total de 4 Refugios Temporales, con una capacidad para 1,950 personas. A continuación, se enlistan los Refugios Temporales del municipio de Guanajuato.

TABLA 7 REFUGIOS TEMPORALES EN EL MUNICIPIO DE GUANAJUATO. FUENTE: (DIRECCIÓN DE PROTECCIÓN CIVIL MUNICIPAL.

UBICACIÓN	DOMICILIO	CAPACIDAD (PERSONAS)	COORDENADA UTM ESTE	COORDENADA UTM NORTE
ARTURO LARIOS	LASCURAIN DE RETANA NO.5	300	265847.48	2325753.68
COMPLEJO DEPORTIVO NIETO PIÑA	CALLE ASHLAND, S/N	250	264470.94	2325302.86
PREPA OFICIAL	ALAMEDA S/N	400	266507.83	2325675.80
CAMPUS DCEA	COLONIA MARFIL	1000	263867.49	2324173.14



Recomendaciones Generales en un entorno al COVID-19

En apego a los estándares mínimos para Centros de Atención Temporales COVID19, se recomienda ampliar la infraestructura en el manejo de higiene previo a su activación, para cumplir con las especificaciones siguientes:

- Instalaciones para el lavado de manos por cada 10 camas.
- Mínimo un baño y regadera para camas.
- Área de cocina y comedor para colaboradores.

Las cantidades de equipamiento faltante se especifican en las recomendaciones que se encuentran en los formularios indicados por la Secretaría de Salud para la evaluación de los albergues.

Una vez en operación, se recomienda distribuir las áreas para dar cumplimiento a las especificaciones de sala de espera, área de *Triage*, área de atención clínica con control de acceso, espacio para el manejo de paciente COVID-19, requisitos para el manejo de higiene, zona para esterilización, laboratorio y farmacia, patio de maniobras, área de cocina y comedor, área de descanso para personal operativo, lavandería y área de saneamiento.

Asimismo, una vez identificado el sitio de instalación de los Centros de Expansión, el Comando Operativo de Expansión Hospitalaria (COE-H), deberá gestionar y verificar:

- Limpieza
- Desinfección
- Fumigación
- Control de Vectores
- Verificación de Agua y Saneamiento
- Instalaciones Complementarias (obras de apoyo que deben realizarse para la operación) como colocación de mamparas, electricidad, baños, regaderas, etc.

Administración y operación de un Refugio Temporal en un contexto de COVID19

Dirigir un refugio temporal siempre implica una tarea compleja, más aún, si se realiza en un contexto de pandemia como la que se vive actualmente, aunque parecen pequeñas las acciones extras, estas pueden marcar la diferencia, por lo anterior, se presentan las siguientes consideraciones:

Filtros de Supervisión

Designar a personal profesional de la salud, para identificar signos o síntomas de la enfermedad COVID-19, para ellos puede utilizarse el formato de entrevista utilizado en los alineamientos de SALUD.

Asignación de Espacios.

Para reducir el número de residentes en el refugio temporal y evitar el sobre cupo, recomendar a los habitantes evacuados buscar hospedaje con familiares, amigos o conocidos fuera del área de riesgo.

Dormitorios.

Los dormitorios son un área para recuperar energía, pero de ser posible deberá ser exclusiva por persona, tanto en espacio como en objetos (catre, sabanas, cobijas, pijama), y es recomendable ventilar y poner al sol los objetos después de ser usados. El acomodo deberá contemplar 1 m 1.5m las camas sin que coincidan las cabezas de las personas al acostarse, se recomienda usar barreras neutrales (casilleros, cortinas) para crear separaciones entre camas.

Lugar de comida.

Asignar un lugar específico a cada persona a la hora de comer, contribuye en la organización y reduce el uso de espacios comunes. Debe ser en el área acondicionada para dicho fin, es decir si se cuenta con 6 mesas, a cada una se le asigna un número y por familia se le asigna el número de mesa para que pueda comer en su horario establecido.

Asignación de tareas.

Además de realizar las actividades propias del refugio temporal los habitantes pueden enfocar su atención en algo distinto de lo ocurrido, lo que les permitirá tomar mejores decisiones. Para la asignación de tareas se deben de tomar en cuenta las habilidades y capacidades de los habitantes para facilitar las tareas y optimizar el tiempo invertido. Las tareas serán en función de las necesidades de cada albergue temporal.

Reglas.

Para mantener la convivencia sana entre los habitantes del refugio temporal es necesario el establecimiento de reglas de comportamiento, describiremos las más básicas, se pueden agregar las que requiera la población que integran los refugiados.

Horarios.

Establecer horarios ayudará en agilidad de las actividades y en salud pública un horario escalonado evitará la concentración de personas en un mismo lugar lo que prevendrá contagios de enfermedades.

Lugares.

Asignar lugares evitará compartir espacios, objetos y propaga enfermedades, los espacios a asignar son dormitorios, comedor y almacén de enceres domésticos. De ser posible, exhibir el plan de las instalaciones con los lugares asignados. Grupos vulnerables. Elaborar un censo de la población identificando grupos vulnerables a COVID-19, con el fin de ubicarlos en espacios de menor flujo de personas.

Ruido.

Establecer un horario para realizar actividades recreativas o que generen ruido, permitirá mantener condiciones óptimas para descansar.

Aseo.

Conservar limpio el refugio temporal, además de evitar contagios de COVID-19, generará un ambiente confortable para los habitantes haciendo su estancia más amena y menos estresante.

Las reglas consistirán en:

- Mantener limpio espacios comunes y asignados.
- Elaborar un rol de limpieza entre los habitantes.

Recorridos de supervisión.

Recorrer las instalaciones del refugio temporal de manera periódica permitirá identificar el estado que guardan las instalaciones y de las personas que lo habitan, en particular los siguientes puntos:

- Verificar higiene de lugares.
- Detectar personas con síntomas de COVID-19.

Apoyo psicológico.

Evaluar a los habitantes y administradores del Refugio Temporal, en tres aspectos:

- Síntomas cognitivos: problemas de memoria, concentración, percepción parcial de la situación (ya sea solo negativa o positiva).
- Síntomas emocionales: cambios de humor sin razón aparente, sensación recurrente de desánimo, tristeza, o desesperanza.
- Síntomas físicos y conductuales: dolor de cabeza, cansancio excesivo, náuseas, hiperventilación; cambios en la cantidad de alimentos ingeridos, cambio en los hábitos de sueño, fumar o beber más de lo habitual.

7.5 Telecomunicaciones

Para la coordinación de la comunicación con otras Unidades Municipales de Protección Civil, así como con otras dependencias de urgencias, se cuenta con un centro de control dentro del C4 con comunicación a C5i por medio de Frecuencia Digital cifrada (tetra), además se cuenta con el número de emergencias 911 para cualquier reporte, mediante el cual se dará atención por medio de las instancias correspondientes.

Las instalaciones de la Dirección de Protección Civil Municipal de Guanajuato se encuentran en Villas de Guanajuato, Calle San Diego de la Unión S/N, con comunicación directa mediante línea telefónica comercial, por medio de los números 473 688 01 37.

Por medio de las redes sociales: Facebook Dirección de Protección Civil Municipal de Guanajuato, finalmente la intención de contar con todos los medios mencionados es la de que sean beneficiados todos los guanajuatenses que se encuentren en una contingencia dentro de la entidad.

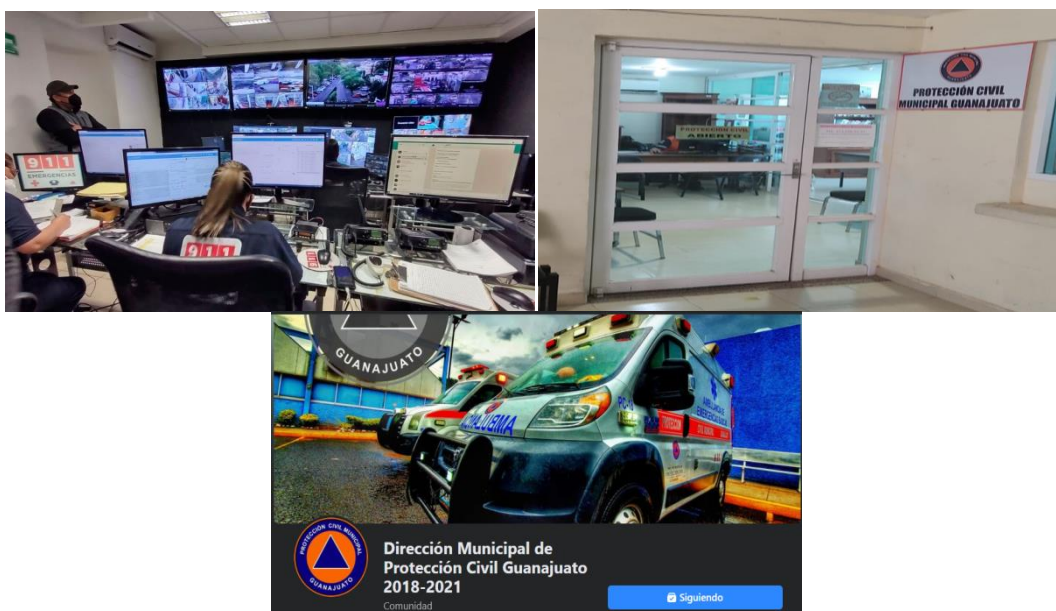


ILUSTRACIÓN 26 SISTEMA DE COMUNICACIONES INTEGRADAS PARA LA ATENCIÓN DE EMERGENCIAS. FUENTE: (DIRECCIÓN GENERAL DE SEGURIDAD CIUDADANA).

7.6 Instalaciones estratégicas

El siguiente listado de instalaciones estratégicas son los inmuebles que resultan esenciales para la respuesta ante la emergencia y posterior recuperación del desastre.

- Refugios temporales en el municipio de Guanajuato
- Comedores comunitarios
- Centros de acopio
- Centro Estatal de Gestión de Emergencias de la Coordinación Estatal de Protección Civil C5i

- Jurisdicciones sanitarias
- Hospital General
- 15 UMAPS en el municipio
- 2 CISAME
- Banco de alimentos
- Sistema 911
- Instalaciones de la Cruz Roja Delegación Local
- Instalaciones de los Cuerpos de Bomberos
- Autopista Guanajuato-Silao-Guanajuato

7.7 Evaluación de apoyos para un escenario probable

En caso de presentarse algún escenario de contingencia o evento catastrófico en donde se tenga la necesidad de suministrar víveres, agua, medicamentos, material y abrigo entre otros elementos necesarios para la población afectada, las acciones serán coordinadas por la Sistema Municipal DIF, la Unidad Municipal de Protección Civil y la Delegación de Cruz Roja en apego a los protocolos nacionales e internacionales de ayuda humanitaria.

Es importante señalar que el municipio de Guanajuato, en caso de ser necesario, establecerá un centro de acopio para tal efecto.

De ser el caso se establecerá el mecanismo de levantamiento de información de evaluación de daños teniendo como base la Guía para la Evaluación de Daños y Necesidades (EDAN).

De acuerdo con la evaluación de daños, se determinarán las necesidades de aprovisionamiento de la población afectada y de los grupos participantes en las funciones de auxilio, así como de los refugios temporales.

7.8 Igualdad de Género

El objetivo primordial es la participación equitativa en el ámbito de protección civil, en el diseño, el desarrollo e implementación de los planes de contingencias, la igualdad de género implica que hombres y mujeres deben recibir los mismos beneficios, las mismas sentencias y ser tratados con el mismo respeto.

La transversalidad de género obliga a explicar el impacto de la acción pública en hombres y mujeres; y, por tanto, a transformar los planes con los que se enfocan tradicionalmente los problemas y sus soluciones.

Se trata de cambiar el enfoque de un supuesto individuo neutro-universal sin diferencias sexuales, para reconocer las diferencias entre mujeres y hombres; identificar las brechas de desigualdad y diseñar acciones que permitan eliminarlas.

Por ello, los retos de la transversalidad de género para México son:

Lograr la igualdad sustantiva entre mujeres y hombres; eliminar la violencia contra las mujeres, y hacer un cambio cultural donde las personas se reconozcan y respeten, donde hombres y mujeres se vean, se traten y se conciben como pares; y donde prevalezca una cultura de derechos

humanos, igualdad y no discriminación que permita la construcción de una sociedad inclusiva con una ciudadanía participativa.

Para entender la desigualdad de género, así como las relaciones que establecen mujeres y hombres con la naturaleza, es necesario analizar el acceso, uso y control de los recursos y los beneficios que se derivan de ellos.

Los derechos de propiedad, o la ausencia de estos, pueden considerarse como factores mediatizadores en las relaciones ambientales de mujeres y hombres.

Las desigualdades sociales, y en particular las producidas por las asimetrías de género, ya no se consideran simples secuelas o fallas de las políticas de desarrollo que sólo requieren atención secundaria, sino parte de las causas estructurales de la pobreza y del reparto inequitativo de la riqueza, además de un obstáculo para la construcción de esquemas de producción y consumo tendientes a lograr una vida digna y sustentable para las mujeres y los hombres de nuestro país.

La vulnerabilidad de las mujeres en el medio rural se agrava debido a los usos y costumbres sexistas que las limitan en el acceso a la educación, salud, empleo y justicia.

Las mujeres y los niños tienen 14 veces más posibilidades de perecer en un desastre natural. (Fuente: ONU). Si bien el acceso a la información es fundamental para poder enfrentarlos, las mujeres constituyen el 64% de las personas analfabetas del mundo y tienen menor acceso a los medios de comunicación. Además, suelen estar aisladas en sus casas, lo que dificulta que puedan enterarse de las alertas emitidas por sus gobiernos en lugares públicos.

Las relaciones desiguales entre mujeres y hombres tienen como consecuencia una distribución inequitativa de los recursos (tierra, agua, biodiversidad, ingresos, educación, salud, capacitación, participación política, etc.). El resultado es que mujeres y hombres viven el riesgo y el impacto de los desastres de manera diferente.

Por un lado, las desigualdades sociales y de género, forjadas por los actuales patrones de desarrollo, crean vulnerabilidades y limitan las capacidades de las personas en particular de las mujeres, para enfrentar los desastres, así como para reducir y controlar el riesgo. En otras palabras, los desastres tienen un impacto mayor en las personas en condiciones de desigualdad. Adicionalmente, dado que los desastres ocurren en sociedades basadas en estas desigualdades, si las mismas no son atendidas, los desastres las agravan.

Las sociedades moldean, asignan y determinan las características y los comportamientos sociales de las personas a partir de sus diferencias de sexo y con base en esta diferencia se da un valor diferente a lo que hacen. Lo que se identifica con las tareas masculinas recibe frecuentemente un mayor valor, mientras que las tareas asignadas principalmente a las mujeres y las niñas no lo tiene, creando relaciones de poder asimétricas entre los sexos, de subordinación entre mujeres y hombres, situación que determina la desigualdad de oportunidades para las mujeres.

Esta diferenciación explica, por ejemplo, que después de ocurrido un desastre los hombres migran con mayor facilidad en la búsqueda de trabajos para la generación de ingresos, mientras las mujeres cuentan tienen menor libertad para hacerlo debido a que se les ha asignado las

responsabilidades del cuidado de sus familias y realizan trabajos que no generan reconocimiento económico como es la atención a su familia.

Esto a menudo se constituye en una desventaja para la generación de ingresos de mujeres en situación de pobreza. La identificación con uno u otro sexo asignado a las personas se conoce como los roles de género.

Como todos los roles, los de género se refieren al papel, función o representación que juega una persona dentro de la sociedad, basado en un sistema de valores y costumbres, que determina el tipo de actividades que ésta debe desarrollar.

Los roles de género se construyen socialmente, son dinámicos y varían de una cultura a otra. Los roles establecidos a partir del sexo se basan en los estereotipos de género, o sea en las características diferenciadas que se asignan a las personas según se es mujer u hombre.

Por ejemplo, en los refugios de emergencia luego de una catástrofe las mujeres "deben" responsabilizarse de las tareas como cocinar y cuidar a los niños, niñas y personas mayores. Esto "lo hacen mejor ellas porque son más comprensivas", mientras que los hombres pueden salir a realizar tareas colectivas, visibles y externas como la limpieza de escombros, "esto es para hombres" y es parte de los modelos de masculinidad tradicionales.

Es por lo anterior, la campaña de difusión en el contexto de Día de Muertos en Guanajuato está pensada y elaborada teniendo como objetivo principal la protección de la vida e integridad física de todos los integrantes de las familias guanajuatenses y de los visitantes al Estado, así como de sus bienes y el entorno, cuyo último fin es la consolidación de una sociedad informada, preparada y resiliente ante los efectos de los posibles impactos de los fenómenos perturbadores.

Las medidas preventivas de la campaña en mención se realizan para la población en general, sin distinción ni exclusión, son medidas de prevención para que todas y todos conozcan cómo prepararse y cómo actuar, de la misma forma, en que las Dependencias y Grupos de Respuesta, actuarán en beneficio de aquellos que así lo requieran a causa del posible impacto de los fenómenos perturbadores.

En esos casos se sugiere que únicamente dos personas sean quienes provean dichos apoyos, adoptando las medidas específicas de protección tanto para ellas como para la persona con discapacidad, las que incluyen el uso de cubre bocas y el incremento de las medidas básicas de prevención.

Disminuir ruidos o hacer uso de auriculares para bloquear el sonido que pueda afectar a las personas con discapacidad múltiple.

7.9. Validación e implementación del plan de contingencias

En Sesión Ordinaria del Consejo Municipal de Protección Civil de Guanajuato, se deberá presentar para su validación e implementación el presente (Plan de Contingencias) para la Atención del Fenómeno Socio Organizativo del Día de Muertos 2024.

8.0 Manejo de la Contingencia

Para tal efecto, se deberá contar con el Plan de Contingencia para la Atención del Fenómeno Socio Organizativo denominado: “Día de Muertos 2024”, siguiendo los lineamientos contenidos.

8.1 Alertamiento

Durante los eventos de la festividad de “Día de Muertos 2024”, se establece coordinación con las dependencias pertinentes con el fin de que participen en el monitoreo de las áreas susceptibles de igual manera se fortalece los vínculos de colaboración con el Estado, la Dirección de Protección Civil Municipal de Guanajuato considerado en el Plan de Contingencia para la Atención del Fenómeno Socio Organizativo del Día de Muertos 2024.

- Recibir información en tiempo y forma procedente de las fuentes de monitoreo, respecto al comportamiento del fenómeno perturbador y a la ocurrencia de desastres.
- Analizar la información sobre la ocurrencia del fenómeno perturbador y del estado que guardan los diversos sistemas afectados, con el fin de estimar el nivel de la emergencia.
- Establecer comunicación con las dependencias y organismos responsables de participar en las tareas de auxilio de acuerdo con el nivel de emergencia.
- Notificar y convocar a los miembros del Consejo al Centro Municipal de Operaciones ante la inminente ocurrencia de una calamidad.
- Alertar a la población en general, sobre el nivel de emergencia y las acciones a seguir.
- Mantenerse alerta de los boletines enviados por la Dirección Local Guanajuato, emitidos por el Servicio Meteorológico Nacional perteneciente a la Comisión Nacional del Agua, y transmitirla a la Coordinación Municipal de Protección Civil de Guanajuato a fin de considerarlas medidas preventivas y de atención correspondiente.
- En caso de así requerirlo el personal de cabina tiene la instrucción de detonar las instancias de competencia de acuerdo con los apoyos solicitados, haciendo del conocimiento de las relevancias a la superioridad para la toma de decisiones que correspondan.
- Registrar activación y operación de Refugios Temporales.

Además de lo anterior, se llevarán a cabo acciones en conjunto con la Seguridad Pública, para la fase de alertamiento durante el desarrollo del Día de Muertos 2024, considerando que son las instancias facultadas para la emisión de alertamiento oficiales a la población sobre la presencia de fenómenos perturbadores que pueden afectar en el desarrollo del festival.

La información permea a la población general a través de diversos medios vinculados al gobierno municipal, cómo páginas web, redes sociales y medios de comunicación masiva.

8.2 Centro de Operaciones de Emergencia

En caso de riesgo inminente, sin perjuicio de la emisión de una declaratoria de emergencia o desastre y de lo que establezcan otras disposiciones legales, las dependencias y entidades de la administración pública federal, de las entidades federativas y de los municipios, ejecutarán las medidas de seguridad que les competan, a fin de proteger la vida de la población y sus bienes, la planta productiva y su entorno, para garantizar el funcionamiento de los servicios esenciales de la comunidad, informando en forma inmediata a las autoridades de protección civil correspondientes sobre las acciones emprendidas, quienes instalarán en los casos que se considere necesario y conforme a la normatividad aplicable (teniendo como referencia el Manual sobre Organización y Funcionamiento para Centros de Operaciones de Emergencia, de la Federación), además el centro de operaciones, como centro de comando y de coordinación de las acciones en el sitio.

Por lo anterior, la estructura operacional del Centro de operaciones es el conjunto de instalaciones, equipamiento personal, procedimientos y comunicaciones como estructura del Centro de Comando, responsable de administrar la respuesta gubernamental y de la sociedad ante un Siniestro, Emergencia o Desastre. Siendo una infraestructura instalada de gran importancia operacional, dentro del Sistema de Comando de Incidente, para la coordinación y seguimiento a las operaciones de prevención y de emergencia, con la toma de decisiones y administración de recursos humanos y materiales necesarios.

Adicionalmente la Dirección Municipal de Protección Civil podrá instalar un Centro de Operaciones alternativo al establecido formalmente, en los lugares donde se presenten situaciones críticas de un siniestro, emergencia o desastre o por lo general en actividades de alta concentración de personas, como es el caso de la Explanada de la Alhóndiga de Granaditas.

Dentro del sistema de operación el municipio de Guanajuato establece una coordinación con sus elementos e instituciones de seguridad y de emergencia instalando un Centro de Mando, el cual se ubica en Calle Alhóndiga en la zona centro del municipio de Guanajuato. Mismo que estará coordinado con la Dirección General del Sistema Estatal de Coordinación, Comando, Control, Comunicaciones, Cómputo e Inteligencia (C5i), donde participan los representantes de las instituciones siguientes: Secretaría de la Defensa Nacional, Guardia Nacional, Dirección General del Sistema Estatal de Coordinación, Comando, Control, Comunicaciones, Cómputo e Inteligencia (C5i), Fiscalía General del Estado, Fuerzas de Seguridad Pública del Estado, Coordinación Estatal de Protección Civil, Delegación Estatal de Cruz Roja, Coordinación Municipal de Protección Civil, Policía Municipal, Tránsito Municipal y Cuerpo de Bomberos Municipal.

Dentro de las Funciones a considerar se establecen como mínimo:

- Recibir la información generada por el personal de las instituciones participantes, así como la derivada de reportes ciudadanos.
- Evaluar la información y generar la toma de decisiones, así como establecer las acciones a realizar en función a la naturaleza de la información o reporte.
- Gestionar los apoyos correspondientes de acuerdo con la naturaleza de la acción generada, sea de acciones preventivas o de auxilio, en base a los procedimientos o lineamientos de actuación de cada una de las instituciones, sea de seguridad o en materia de protección civil afines.
- Administrar los recursos disponibles sea humanos o materiales dispuestos por las diferentes instituciones participantes.
- Mantener un sistema de información actualizado, que permita evaluar el desarrollo y seguimiento de las estrategias implementadas.
- Elaborar informes parciales y final de las operaciones realizadas.

Para la óptima operación del Centro de Operaciones es necesario que se cuente con los recursos materiales, tecnológicos y financieros, que permitan su operación ininterrumpida durante el tiempo necesario dentro del operativo implementado, siendo los recursos mínimos los siguientes:

- Equipos de Radiocomunicación instalados con cada una de las frecuencias de operación de las instituciones.
- Telefonía móvil o fija que permita medios alternativos de tráfico de información.
- Internet que permita procesar información y vincular operación y enlaces de los Centros de Operaciones entre instituciones, Mandos jerárquicos y entidades Municipio a Estado.
- Sistema de Cómputo para captura y procesamiento de información.
- Contar con mapas que permita establecer la logística y desplazamiento operacional.
- Sistema de cámaras de ser posible, en los casos de la instalación de centro de Operaciones alternos a los 911 o C5i.
- Mobiliario que permita realizar las labores administrativas y de operación
- Sala de manejo de crisis y coordinación para la toma de decisiones

El Centro de operaciones previo a su instalación de manera temporal se deberá considerar:

- Espacio necesario para la distribución de áreas, siendo entre otras; Puesto de Comando, Logística, Servicio Médico, zona de alimentación, Dormitorio, Área de descanso, Estacionamiento, dadas las condiciones Helipunto (zona de ascenso y descenso de aeronaves).
- Estar próxima a la zona del evento, siempre y cuando reúna las características señaladas
- Vías de acceso seguras.
- Seguridad del personal y las operaciones.
- Evaluar los factores de peligros internos y externos de agentes perturbadores y su baja vulnerabilidad, y que en suma nos garantice sustentabilidad en las operaciones.
- Energía eléctrica ya sea fija o portátil.
- Conexiones de comunicación (Radiocomunicación, Telefonía e Internet)

8.3 Coordinación y manejo de contingencias

En una situación de emergencia, el auxilio a la población debe constituirse en una función prioritaria de la protección civil, por lo que las instancias de la Dirección deberán actuar en forma conjunta y ordenada.

El personal del Sistema 911, en el C4, es quien recibe y procesa lo reportes de emergencia que se atenderán por la Dirección Municipal de Protección Civil, además de fungir como el enlace operacional con la Coordinación Estatal de Protección Civil (C5i), en cuanto al flujo de información y desarrollo de situaciones Siniestros, Emergencias o Desastres.

Para el manejo de contingencias se cuentan con una serie de protocolos que permiten atender de manera específica en el entendido que la presencia de agentes perturbadores puede tener un desarrollo único o concatenado otros agentes lo que establece la complejidad de su atención.

Con la finalidad de iniciar las actividades de auxilio en caso de emergencia, la primera autoridad que tome conocimiento de ésta deberá proceder a la inmediata prestación de ayuda e informar tan pronto como sea posible a las instancias especializadas de protección civil.

Corresponderá en primera instancia a la Dirección Municipal de Protección Civil en el ejercicio de las atribuciones de vigilancia y aplicación de medidas de seguridad.

Para tal efecto, cualquier nivel de la emergencia se instalará el Sistema de Comando de Incidentes, lo que permitirá como se describió en el capítulo de centro de Operaciones, una mejor coordinación y manejo eficiente de los recursos humanos y materiales.

En caso de que el siniestro, emergencia o desastre supere la capacidad de respuesta del Municipio, acudirá a la Coordinación Estatal de Protección Civil, previa solicitud al Coordinador Estatal, o por instrucción directa del mismo, dada la magnitud de la emergencia o por el riesgo inminente y capacidad destructiva, quién destinará personal y recursos necesarios para coadyuvar en la coordinación, administración y atención, así como involucrando a las instituciones estatales en las labores de auxilio a la población.

Si ésta resulta insuficiente o rebasa la capacidad de respuesta, se procederá a informar a la Coordinación Nacional de Protección Civil e instancias federales correspondientes en materia, las que actuarán de acuerdo con los programas establecidos para tal efecto.

También se hará del conocimiento de la Secretaría de la Defensa Nacional y la Secretaría de Marina para que se implemente el Plan de Auxilio a la Población Civil en caso de desastres y el Plan General de Auxilio a la Población Civil, respectivamente.

Dentro de las acciones de emergencia se tendrá como prioridad a los grupos sociales vulnerables y de escasos recursos económicos, involucrando a las instituciones de asistencia social, Desarrollo Social, Desarrollo Integral de Familia (DIF) y especializadas en materia de personas discapacidad (INGUDIS), en los órdenes de Gobierno Estatal y Municipal respectivamente.

Dada la naturaleza del agente perturbador y la magnitud del daño generado, el Estado o el Municipio, a través de la Coordinación Estatal o Municipal de Protección Civil podrán crear el Comité Estatal o Municipal de Emergencia como mecanismo de coordinación de las acciones de emergencia y desastre ocasionadas por la presencia de agentes perturbadores que pongan en riesgo la población, bienes y entorno, el cual se constituirá por los titulares o representantes de las instituciones de emergencia, técnicos y de comunicación social, que permita establecer análisis de la situación de la emergencia, determinar medidas urgentes y emitir boletines y comunicados conjuntos.

8.4 Evaluación de Daños

Una vez confirmado la presencia de daños derivados del siniestro, emergencia o Desastre, se conformará uno varios equipos de trabajo de acuerdo con la magnitud de la emergencia, considerando su complejidad y extensión, que permita extraer información de daños, de manera metódica y rápida para la toma de decisiones que permitan ejecutar las medidas de asistencia y diseñar técnicas efectivas para la reducción de los efectos presentes y futuros.

Se establecerá el mecanismo de levantamiento de información de evaluación de daños teniendo como base la Guía para la Evaluación de Daños y Necesidades (EDAN), teniendo dos tiempos de operación.

- Evaluación de Daños Preliminar

- Evaluación de Daños Complementaria

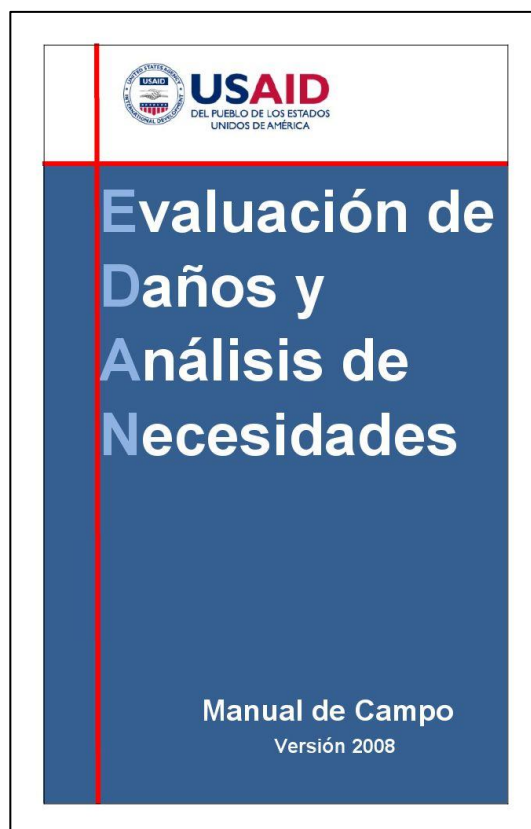


ILUSTRACIÓN 27 GUÍA PARA REALIZAR EVALUACIÓN DE DAÑOS Y ANÁLISIS DE NECESIDADES. FUENTE: (USAID – OFDA).

Evaluación de Daños Preliminar

Considera la primera apreciación del siniestro, emergencia o Desastre, con el objeto de generar una estimación aproximada de lo ocurrido, haciendo uso de información previa, dicha evaluación se desarrollará con los equipos de respuesta del Municipio bajo la supervisión de la Coordinación Municipal de Protección Civil de Guanajuato en cuanto sea instalado el Sistema de Comando de Incidentes.

Además, permitirá focalizar las necesidades de apoyo local o de Gobierno del Estado a través de la Coordinación Estatal de Protección Civil, debiendo informar de su desarrollo al Centro Estatal de Gestión de Emergencias.

Durante el proceso de la emergencia se podrá realizar levantamientos cada vez más detallados, dependiendo de las condiciones y características que permitan realizar el levantamiento, sin poner en riesgo a los evaluadores.

Evaluación de Daños Complementaria Consiste en el levantamiento de información al término de las operaciones, en los casos de que las mismas sean de corto y mediano plazo y no superen las 72 horas transcurridas del evento, siendo la misma de mayor estudio sin que con ello se pierda su sentido ágil y práctico, considerando mayor detalle de las necesidades relacionadas con la respuesta y que la información permita establecer una estrategia de rehabilitación y reconstrucción.

Para la realización de los levantamientos de información la Coordinación Municipal de Protección Civil de Guanajuato podrá auxiliarse con el establecimiento de equipos de trabajos interinstitucionales, involucrando a Desarrollo Social, Secretaría de Salud, Cruz Roja, Bomberos, Grupos Voluntarios, u otras instituciones afines a los daños como Obras Públicas u organizaciones no Gubernamentales, que previamente conozcan el manejo de formatos y en caso necesario solicitar apoyo a la Coordinación Estatal de Protección Civil.

Es importante considerar dentro del levantamiento de daños la información familiar, así como información general en Salud, Líneas Vitales, Infraestructura Productiva, Viviendas y Edificaciones Públicas, entre otros.

Para realizar el levantamiento de información podrán ser específicos por zonas o a través de muestreo dependiendo de las situaciones de la emergencia, de acuerdo con el programa de protección civil en mención, lo recomendable es realizar de manera específica, siendo como continuación se menciona:

- Definir el personal que acudirá a realizar el levantamiento, en el caso del preliminar no es necesario técnicos en obras, pero de tenerlos integrarlos, toda vez detectando a simple vista daños en estructuras.
- Considerar la seguridad del personal, ante situaciones de alteración social o delincuencia, en caso contrario realizar muestreo de zona.
- Llevar consigo los formatos correspondientes del EDAN, de ser posible con tabla para soporte de anotaciones.
- Presentarse debidamente acreditados (sea con uniforme y credencial), debiéndose presentar con el responsable de la vivienda o una persona mayor de edad residente en la vivienda.
- Solicitar la información de manera amable, y ser empático con las personas, asumiendo la actitud y conducta adecuada a las circunstancias.
- Procurar detectar el máximo de detalles de acuerdo con la información solicitada dentro del formato.
- Integrar la información en una base de datos que permita evaluar y analizar la magnitud del Siniestro, Emergencia o Desastre. Independientemente del tratamiento posterior a la información recabada, siempre deberá existir una evaluación de daños y de necesidades con base a la guía del EDAN.

8.5 Seguridad

La implementación de servicios de seguridad, es de vital importancia, ya que su presencia propiciay fortalece la Tranquilidad y Orden dentro de las actividades del día de Muertos 2024.

Su operación se encuentra ligada a las operaciones en materia de Protección Civil en la atención de emergencias, por lo que las acciones a realizar estarán coordinadas a través del Centro de Mando.

Dentro del aspecto operativo, se establecerán puestos de atención en materia de emergencia, así como la realización de recorridos en zonas de concentración de masiva, para atender de manera conjunta e integral los incidentes de seguridad y de emergencia, así como atender a las condiciones de riesgo a las personas.

Coordinación de Servicios de Salud

Es una operación estratégica de gran demanda y conlleva la necesidad de estar coordinada las instituciones de salud, a través del Centro Regulador de Urgencias Médicas (CRUM), integrado por: La Coordinación Municipal de Protección Civil y Grupos Voluntarios. Los cuales estarán distribuidos estratégicamente dentro de las concentraciones de personas y en zonas con salida de emergencia.

Dentro de los aspectos a considerar en seguridad:

- I. Seguridad Pública
- II. Seguridad Vial
- III. Control de Riesgos

Durante la realización del Día de Muertos 2024, se establecerán los mecanismos necesarios para desalojar a la gente y ubicarlos en un lugar seguro, poniéndolos fuera de peligro y dando atención inmediata a las personas que resulten afectadas, proporcionando los primeros auxilios y atención pre hospitalaria básica en el sitio y en caso de requerirlo canalizando al hospital o clínica particular más cercanos.

En el punto de origen del desastre se implementarán acciones de mitigación de riesgo, siendo atendido por las unidades de emergencia del ámbito competente.

ILUSTRACIÓN 28 ATENCIÓN PRE HOSPITALARIA. FUENTE: (PROTECCIÓN CIVIL MUNICIPAL).



La Dirección Municipal de Protección Civil tendrá la facultad de aplicar las medidas de seguridad:

- Identificación y delimitación de lugares o zonas de riesgo;
- Control de rutas de evacuación y acceso a las zonas afectadas;
- Acciones preventivas para la movilización precautoria de la población y su instalación y atención en refugios temporales;
- Coordinación con los servicios asistenciales;
- El aislamiento temporal, parcial o total del área afectada;
- La suspensión de trabajos, actividades o servicios, y
- Las demás en materia de protección civil que se determinen en las disposiciones reglamentarias o legislación Estatal, tendientes a evitar que se generen o sigan causando daños.

Adicionalmente, podrán realizar el aseguramiento de objetos que puedan causar un daño a las personas, bienes y entorno, poniéndolos de manera inmediata a la autoridad competente.

En caso de presentarse algún siniestro y existe la presencia de personas fallecidas, solamente establecerá las medidas para eliminar el riesgo y se realizará el acordonamiento, haciendo entrega de la zona a la autoridad policial para su seguimiento.

ILUSTRACIÓN 29 MEDIDAS DE SEGURIDAD IMPLEMENTADAS POR LA DIRECCIÓN MUNICIPAL DE PROTECCIÓN CIVIL. FUENTE: (PROTECCIÓN CIVIL MUNICIPAL).



8.6 Búsqueda y salvamento

Ante la presencia de siniestros, emergencias o Desastres, derivados principalmente por la detonación o explosión de artificios pirotécnicos y que presenten un efecto de colapso de estructura de un inmueble, se deberá atender con personal especializados de grupos de respuesta a estructuras colapsadas.

En caso de no contar con el personal y equipo especializado, la Coordinación Municipal de Protección Civil de Guanajuato a través de su titular solicitará al Coordinador Estatal de Protección Civil el apoyo necesario.

El Coordinador Estatal de Protección Civil solicitará la activación del personal que conforma el grupo especializado de Búsqueda y Rescate Urbano por sus siglas USAR-GTO. Integrado por personal de la Coordinación Estatal de Protección Civil, Fuerzas de Seguridad Pública del Estado, Dirección General del Sistema Estatal de Coordinación, Comando, Control, Comunicaciones Computo e Inteligencia (C5i), Sistema de Emergencias del Estado (SUEG), Asociación de Bomberos del Estado de Guanajuato y Delegación Estatal de Cruz Roja.

En todas las operaciones de Búsqueda y Rescate, la Coordinación Municipal de Protección Civil de Guanajuato, deberá implementar el Sistema de Comando de Incidentes integrando el Centro de Operaciones y las medidas de seguridad necesarias para llevar a cabo las operaciones con seguridad para el personal rescatista y de logística.



ILUSTRACIÓN 30 ACCIONES DE BÚSQUEDA, RESCATE Y SALVAMENTO. FUENTE:(DIRECCIÓN MUNICIPAL DE PROTECCIÓN CIVIL).

8.7 Servicios estratégicos y equipamiento

Las Coordinación Municipal de Protección Civil de Guanajuato en apoyo con las dependencias municipales y cuerpos voluntarios, orientarán las acciones y atenderán los daños causados por la presencia de fenómenos perturbadores durante el desarrollo del Día de Muertos en Guanajuato 2024 procurando la atención a los siguientes puntos:

- Coordinar la recuperación básica de servicios estratégicos como son: telecomunicaciones, hospitales, vías de comunicación terrestre, aérea, marítima y fluvial, sistemas de generación y distribución de energía eléctrica y gas, sistemas de drenaje, entre otros.
- Coordinar la disponibilidad y soluciona las necesidades de medios de transporte terrestre y aéreo, de las diferentes dependencias y organismos participantes en las labores de auxilio.
- Prever el adecuado funcionamiento de la infraestructura de telecomunicaciones en apoyo a los organismos y dependencias participantes en las labores de auxilio.
- Restablece el funcionamiento de las vías de comunicación prioritarias.

8.8 Salud

Ante la situación de crisis sanitaria ocasionada por la enfermedad COVID- 19, causada por un nuevo coronavirus SARS-CoV-2 a nivel mundial, con la intención de preservar la salud de la población ante la virulencia que ha representado este virus. Durante el desarrollo de las actividades del Día de muertos, todos aquellos espacios donde exista la concentración masiva de personas, realizar acciones que permitan una respuesta eficiente a las personas en materia

de atención pre hospitalaria y salvo que las condiciones de disponibilidad de personal establecer servicio médico, en caso contrario, una vez evaluada la persona y de ser necesario se canalizará a un centro médico u hospital, informando al Centro Estatal de Gestión de Emergencias y este a su vez al Centro Regulador de Urgencias Médicas del Estado adscritos al C5i.

Dentro de las acciones a realizar se encuentran:

- Establecer servicio de ambulancia con personal paramédico necesario, para posibles trasladados de lesionados, ya sea por enfermedad o por siniestro, emergencia o desastre, debiendo instalar en cantidad de ambulancias de acuerdo con el análisis de riesgos y concentración de personas estimadas.
- Contar con personal paramédico distribuido en la zona del evento para una respuesta rápida y efectiva, ya que, en las concentraciones de personas, es complicado transitar y llegar en tiempos cortos a la atención de una persona.
- Contar con un módulo de Atención Pre hospitalaria debidamente señalizado, esto permitirá liberar la ambulancia para casos de traslados y permite que las personas puedan tener acceso ante una enfermedad o malestar principalmente, disminuyendo las cargas operacionales y la eficiencia del personal.
- De ser posible, contar con servicio médico que permita realizar evaluaciones médicas y tratamientos avanzados.
- Contar con el equipo y material básico para una atención primaria eficiente

Dentro del desarrollo de la estrategia de atención y canalización de lesionados, la Coordinación Municipal de Protección Civil de Guanajuato y la Coordinación Estatal de Protección Civil, en coordinación con las instancias de atención pre hospitalaria y de pleno conocimiento de los cuerpos de seguridad pública y vialidad, integrarán lo siguiente:

- Distribución de ambulancias y personal paramédico
- Rutas de acceso a la zona del evento y salida en caso de emergencia
- Localización de los centros médicos u hospitales próximos de acuerdo con el código o tipo de lesión.
- Ruta rápida y segura y tiempo de traslado de la zona del evento al centro médico u hospitalario.

8.9 Aprovisionamiento

En caso de presentarse alguna contingencia en donde se tenga la necesidad de suministrar víveres, agua, medicamentos, material y abrigo entre otros elementos necesarios para la población afectada, las acciones serán coordinada por la Sistema Municipal DIF, la Coordinación Municipal de Protección Civil de Guanajuato y la Delegación de Cruz Roja.

Es importante señalar que el municipio de Guanajuato en caso de ser necesario establecerá un centro de acopio para tal efecto.

Las dependencias participantes en la distribución y suministro de los apoyos y aprovisionamiento de la población deberán de realizar las siguientes acciones:

- Coordinar la aplicación de los programas específicos de aprovisionamiento de elementos básicos de subsistencia, integrados como despensas y artículos de abrigo, para la ayuda de población afectada.
- Determinar y solicitar el apoyo logístico necesario.
- De acuerdo con la evaluación de daños, determina las necesidades de aprovisionamiento de la población afectada y de los grupos participantes en las funciones de auxilio, así como de los refugios temporales.
- Organizar y coordinar la participación de los grupos voluntarios en la función de aprovisionamiento.

8.10 Comunicación social de la contingencia

Con el apoyo de las Dependencias responsables en materia de Comunicación Social, se informará a la población sobre las medidas de preparación y prevención para la reducción de riesgos a través de los diversos medios disponibles y herramientas tecnológicas.

De esta forma, la población Guanajuatense recibe información oportuna, accesible e incluyente, en los medios de comunicación y redes sociales.

A través de la información, mejoramos el conocimiento de la población respecto a los fenómenos perturbadores y las consecuencias de su posible impacto, mitigando así, el impacto y los posibles daños que se pudieran ocasionar.

9.- Vuelta a la normalidad y simulacros

La vuelta a la normalidad es generalmente un proceso gradual, orientado a la reconstrucción y mejoramiento del sistema afectado (población y entorno), así como a la reducción del riesgo de ocurrencia y la magnitud de los desastres futuros.

Esta vuelta a la normalidad y reconstrucción corresponde directamente a las autoridades institucionales y/o propietarios de los inmuebles. Están en función de la evaluación de daños, del análisis de riesgos y de los planes de desarrollo económico y social de la zona. En la medida en que conozcamos el origen, la formación, la propagación y los efectos de los agentes destructivos, estaremos mejor preparados para hacerles frente. Esto nos hará pasar de una Protección Civil reactiva a un sistema capaz de anticiparse a los desastres y de atenuar sus consecuencias.

La tarea de prevenir y reducir las consecuencias de los desastres sigue descansando, en gran medida, en las instituciones especializadas. Es requisito indispensable lograr una participación cada vez mayor de la sociedad en estas tareas.

Los desastres plantean la necesidad de buscar la intervención conjunta de la sociedad, de los tres órdenes de gobierno, y de los sectores académico y privado, con el fin de lograr los objetivos que plantea el Sistema Nacional de Protección Civil.

A través de la coordinación, planeación, ejecución y evaluación de ejercicios de simulacros en inmuebles de Gobierno del Estado y Gobierno Municipal, así como en empresas del sector privado, damos cumplimiento al objetivo primordial de salvaguardar la integridad física de las y los Guanajuatenses.

De esta forma, identificamos y fortalecemos el nivel de preparación, aceptación, cooperación y confianza de la población, para responder ante una emergencia o desastre, probando además el funcionamiento de alarmas, señalizaciones, equipamiento, la actuación de los brigadistas y la reacción de la población ante los alertamientos.

Es por ello que, al brindar capacitación en materia de Protección Civil a las Unidades Internas de Protección Civil de diversos inmuebles, se imparte el tema de Vuelta a la Normalidad, cuyo objetivo es realizar las acciones y rutinas de revisión y análisis de las condiciones físicas internas y externas de la edificación después del impacto de una emergencia o desastre, garantizando que el regreso del personal a las instalaciones se lleve a cabo en de forma segura.





Ilustración 31 Vuelta a la Normalidad y Simulacro. FUENTE:(Dirección Municipal de Protección Civil).

10. Glosario

Términos generales de Protección Civil

ABASTECIMIENTO: Entrega ordenada de los elementos necesarios para prevenir controlar una emergencia por parte de una central de distribución, hacia los lugares de consumo.

A TENCIÓN DE DAÑOS O MITIGACIÓN DE DAÑOS: Medidas adoptadas para mitigar o atenuar la extensión del daño, la penuria y el sufrimiento causados por el desastre.

ACCIDENTE: Evento no premeditado, aunque muchas veces previsible, que se presenta en forma súbita, afuera el curso regular de los acontecimientos, lesiona o causa la muerte a las personas y ocasiona daños en sus bienes y en su entorno.

ACTOR O EJECUTANTE: Miembro de la organización de respuesta que actúa durante un ejercicio o simulacro, de acuerdo con un plan y con una serie de procedimientos, como si hubiera ocurrido una emergencia real.

AFECTADO: Dícese de las personas, sistemas o territorios sobre los cuales actúa un fenómeno, cuyos efectos producen perturbación o daño.

AGENCIA DE DESASTRES: Organismo, institución o representación que se ocupa de atender actividades y asuntos relacionados con desastres.

AGENTE AFECTABLE: sistema compuesto por el hombre y su entorno físico, sobre el cual pueden obrar los efectos destructivos del agente perturbador o calamidad.

AGENTE PERTURBADOR: Acontecimiento que puede impactar a un sistema afectable (población y entorno) y transformar su estado normal en un estado de daños que pueden llegar al grado de

desastre; por ejemplo, sismos, huracanes, incendios, etcétera. También se le llama calamidad, fenómeno destructivo, agente destructivo, sistema o evento perturbadores.

AGENTE PERTURBADOR DE ORIGEN HIDROMETEOROLÓGICO: Calamidad que se genera por la acción violenta de los agentes atmosféricos, tales como: huracanes, inundaciones pluviales, fluviales, cosieras y lacustres; tormentas de nieve, granizo, polvo y electricidad; heladas; sequías y las ondas cálidas y frías.

AGUA POTABLE: Aquella apta para el consumo humano, incolora e inodora, oxigenada, libre de bacterias patógenas y de compuestos de nitrógeno y de un grado de dureza inferior a 30. Los límites bacteriológicos que determinan la potabilidad del agua son los siguientes: dos organismos coliformes por cada cien mil no contener partículas fecales en suspensión. Las características organolépticas deberán ser: PH de 6.9 a 8.5; turbiedad: hasta 10 unidades en la escala de Sílice, o su equivalente en otro método.

ALBERGADO: Persona que pernocta o vive en un albergue.

ALARMA: Último de los tres posibles estados de mando que se producen en la fase de emergencia del subprograma de auxilio (prealerta, alerta y alarma). Se establece cuando se han producido daños en la población, sus bienes y su entorno, lo cual implica la necesaria ejecución del subprograma de auxilio. Instrumento acústico, óptico o mecánico que, al ser accionado según previo acuerdo, avisa de la presencia o inminencia de una calamidad; por lo que, al accionarse, las personas involucradas toman las medidas preventivas necesarias de acuerdo con una preparación preestablecida. También tiene el sentido de la emisión de un aviso o señal para establecer el estado de alarma en el organismo correspondiente, en cuyo caso se dice "dar la alarma".

ALBERGUE O REFUGIO: Lugar físico destinado a prestar asilo, amparo, alojamiento y resguardo a personas ante la amenaza, inminencia u ocurrencia de un fenómeno destructivo. Generalmente es proporcionado en la etapa de auxilio. Los edificios y espacios públicos son comúnmente utilizados con la finalidad de ofrecer los servicios de albergue en casos de desastre.

ALERTA, ESTADO DE: Segundo de los tres posibles estados de conducción que se producen en la fase de emergencia (prealerta, alerta y alarma). Se establece al recibir información sobre la inminente ocurrencia de una calamidad cuyos daños pueden llegar al grado de desastre, debido a la forma en que se ha extendido el peligro, o en virtud de la evolución que presenta, de tal manera que es muy posible la aplicación del subprograma de auxilio.

ALERTAMIENTO: Primera función del subprograma de auxilio que tiene por objeto informar de manera oportuna, precisa y suficiente a las autoridades responsables de participar en las acciones de respuesta, sobre los niveles de emergencia que ofrece la situación presentada. La finalidad práctica de esta función estaba en colocar a esas autoridades en uno de los tres posibles estados de mando: prealerta, alerta o alarma, para asegurar las condiciones que les permitan una intervención adecuada.

ALTITUD: Altura de un punto geográfico, medida desde el nivel medio del mar.

ASENTAMIENTO HUMANO: Establecimiento provisional de un grupo de personas, con el conjunto de sus sistemas de subsistencia en un área físicamente localizada.

ASISTENCIA: Parte de la función del subprograma de auxilio denominada protección, salvamento y asistencia. Específicamente implica desde el restablecimiento de los servicios esenciales, como la energía eléctrica y almacenamiento de medicamentos, víveres, ropa, instalación de puestos de socorro y servicios médicos, hasta la improvisación y acondicionamiento de albergues o refugios temporales.

ASISTENCIA SOCIAL: Conjunto de acciones destinadas a modificar y mejorar las circunstancias de carácter social en beneficio del desarrollo integral del individuo. En sentido estricto, este concepto se aplica a la protección física, mental y social de personas en estado de indigencia, de desprotección o desventaja física y mental, hasta lograr su incorporación a una vida plena y productiva.

ATENCION MÉDICA: Conjunto de servicios que se proporcionan al individuo, con la finalidad de prevenir enfermedades, restablecer y proteger su salud. –

ATLAS DE RIESGO: Serie de mapas con diversas características y escalas, que informan por sí mismos de los eventos naturales y sociales, que pueden representar algún tipo de desastre para la población

AUTOPROTECCION: Acción y efecto de contribuir a la protección de si mismo, de la familia y de la comunidad a la que se pertenece, para disminuir los daños en su persona y la pérdida de bienes o su menoscabo en caso de producirse algún desastre. Constituye el elemento principal de las actividades y medidas adoptadas por la comunidad para su defensa, y es el complemento de las actividades solidarias que realizan los sectores público, privado y social, organizadas y coordinadas por el Sistema Nacional de Protección Civil. –

AUXILIO O SOCORRO: Ayuda en medios materiales, necesidades personales y servicios, proporcionados a personas o comunidades, sin la cual podrían padecer

APROVISIONAMIENTO: Función del subprograma de auxilio que consiste en surtir de víveres y otros elementos esenciales para la subsistencia de la población afectada por un desastre.

BRIGADA DE EMERGENCIA O DE AUXILIO: Grupo organizado y capacitado en una o más áreas de operaciones de emergencia.

CLIMA: Conjunto de condiciones atmosféricas de un lugar determinado, constituido por una diversidad de factores físicos y geográficos, que caracterizan y distinguen a una región. Los principales elementos del clima son: insolación, temperatura, precipitación, presión atmosférica, humedad, vientos y nubosidad. También se llama así a la descripción estocástica del estado del tiempo en un lapso suficientemente amplio como para ser representativo; usualmente se considera un mínimo de 30 años, en un lugar determinado. La diferencia entre tiempo y clima en que al primero se le define como la suma total de las propiedades físicas de la atmósfera en un período cronológico cono; es decir, se trata del estado momentáneo de la atmósfera. Mientras que el tiempo varía de un momento a otro, el clima varía de un lugar a otro. Al clima lo estudia la climatología; al tiempo lo estudia la meteorología, que es la disciplina que se ocupa de las propiedades de la atmósfera y de los fenómenos físicos y dinámicos que en ella ocurren.

CONSEJO NACIONAL, ESTATAL Y MUNICIPAL DE PROTECCIÓN CIVIL: Dentro del Sistema Nacional de Protección Civil (SINAPROC), constituía los órganos consultivos superiores y las instancias de mayor jerarquía, responsables de propiciar la más amplia participación en la materia, de los sectores público, social y privado, así como de establecer los mecanismos de integración y coordinación de las acciones de protección civil. Operan en los tres niveles de gobierno: en el federal, está encabezado por el presidente de la República; en el estatal, por el Gobernador de la entidad, y en el municipal, por el Presidente Municipal.

CONTINGENCIA: Posibilidad de ocurrencia de una calamidad que permite preverla y estimar la evolución y la probable intensidad de sus efectos, si las condiciones se mantienen invariable.

CONTROL: Proceso cuyo objetivo es la detección de logros y desviaciones para evaluar la ejecución de programas y acciones y aplicar las medidas correctivas necesarias. La acción de control puede llevarse permanente, periódica o eventualmente durante un proceso determinado o parte de éste, a través de la medición de resultados.

COORDINACIÓN: Proceso de integración de acciones de una o varias instituciones, órganos o personas, que tiene como finalidad obtener de las distintas áreas de trabajo la unidad de acción necesaria para contribuir al mejor logro de los objetivos, así como armonizar la actuación de las partes en tiempo, espacio, utilización de recursos y producción de bienes y servicios para lograr conjuntamente las metas preestablecidas

DESASTRE: Evento concentrado en tiempo y espacio, en el cual la sociedad o una parte de ella sufre un severo daño e incurre en pérdidas para sus miembros, de tal manera que la estructura social se desajusta y se impide el cumplimiento de las actividades esenciales de la sociedad, afectando el funcionamiento vital de la misma.

DIRECCIÓN GENERAL DE PROTECCIÓN CIVIL: Órgano ejecutivo correspondiente al nivel federal que tiene la responsabilidad principal de implantar, operar y desarrollar el Sistema Nacional de Protección Civil en todo el territorio nacional. Depende de la Coordinación General de Protección Civil de la Secretaría de Gobernación.

EMERGENCIA: Situación o condición anormal que puede causar un daño a la sociedad y propiciar un riesgo excesivo para la salud y la seguridad del público en general. Conlleva la aplicación de medidas de prevención, protección y control sobre los efectos de una calamidad. Como proceso específico de la conducción o gestión para hacer frente a situaciones de desastre, la emergencia se desarrolla en 5 etapas: identificación, evaluación, declaración, atención y terminación. Se distinguen, además, cuatro niveles de emergencia: interno, externo, múltiple y global, con tres grados cada uno.

EVACUACIÓN: procedimiento de: Medida de seguridad por alejamiento de la población de la zona de peligro, en la cual debe preverse la colaboración de la población civil, de manera individual o en grupos. En su programación, el procedimiento de evacuación debe considerar, entre otros aspectos, el desarrollo de las misiones de salvamento, socorro y asistencia social; los medios, los itinerarios y las zonas de concentración o destino; la documentación del transporte para los niños; las instrucciones sobre el equipo familiar, además del esquema de regreso a sus hogares, una vez superada la situación de emergencia.

EVALUACION: Revisión detallada y sistemática de un proyecto, plan u organismo en su conjunto, con objeto de medir el grado de eficacia, eficiencia y congruencia con que está operando en un momento determinado, para alcanzar los objetivos propuestos

FRENTE CALIENTE: Fenómeno que se produce cuando una masa de aire de temperatura elevada avanza hacia latitudes mayores y su borde delantero asciende sobre el aire más frío. Como resultado de ello, el aire caliente empuja suavemente y corre sobre el aire frío, produciendo un extenso campo de nubes y precipitación.

FRENTE FRIO: Fenómeno hidrometeoro lógica que se produce cuando una masa de aire frío avanza hacia latitudes menores y su borde delantero se introduce como cuña entre el suelo y el aire caliente. Esto origina el levantamiento del aire más caliente y, eventualmente, tormentas eléctricas y precipitación.

FUEGO: Es la oxidación rápida de los materiales combustibles con desprendimientos de luz y calos y la generación de gases y humos. Los fuegos se dividen en las clases A, B, C y D.

FUEGO CLASE A: Es aquel que se presenta en material combustible sólido, generalmente de naturaleza orgánica, y cuya combustión se realiza normalmente con formación de brasas.

FUEGO CLASE B: Es aquel que se presenta y líquidos y gases combustibles e inflamables.

FUEGO CLASE C: Es aquel que involucra aparatos y equipos eléctricos energizados.

FUEGO CLASE D: Es aquel en el que intervienen metales combustibles

INCENDIO: fuego de grandes proporciones que se desarrolla sin control, el cual puede presentarse de manera instantánea o gradual, pudiendo provocar daños materiales, interrupción de los procesos de producción, pérdida de vidas humanas y afectación al ambiente.

MITIGACIÓN: Acción orientada a disminuir la intensidad de los efectos que produce el impacto de las calamidades en la sociedad y en el medio ambiente, es decir, todo aquello que aminora la magnitud de un desastre en el sistema afectable (población y entorno)

MITIGACIÓN DE DAÑOS: Medidas adoptadas para atenuar la extensión del daño, la penuria y el sufrimiento causados por el desastre

PANDEMIA: Propagación de una epidemia con carácter mundial o que por lo menos afecta a un continente. Ejemplo: epidemias gripales

PELIGRO O PELIGROSIDAD: Evaluación de la intensidad máxima esperada de un evento destructivo en una zona determinada y en el curso de un período dado, con base en el análisis de probabilidades

PLAN: Instrumento diseñado para alcanzar determinados objetivos, en el que se definen en espacio y tiempo los medios utilizables para lograrlos. En él se contemplan en forma ordenada y coherente las metas, estrategias, políticas, directrices y tácticas, así como los instrumentos y acciones que se utilizarán para llegar a los fines deseados. Un plan es un instrumento dinámico

sujeto a modificaciones en sus componentes, en función de la periódica evaluación de sus resultados.

PLAN DE EMERGENCIA O DE CONTINGENCIAS: Función del subprograma de auxilio e instrumento principal de que disponen los centros nacional, estatal o municipal operaciones para dar una respuesta oportuna, adecuada y coordinada a una situación de emergencia. Consiste en la organización de las acciones, personas, servicios y recursos disponibles para la atención del desastre, con base en la evaluación de riesgos, disponibilidad de recursos materiales y humanos preparación de la comunidad, capacidad de respuesta local e internacional, etcétera

PRECAUCION: Estado de mando anterior a la prealerta que se establece en los organismos de respuesta, como resultado de la información sobre la posible ocurrencia de una calamidad.

PRECIPITACIÓN: Agua procedente de la atmósfera, que cae a la superficie de la Tierra en forma de lluvia, granizo, rocío, escarcha o nieve

PREHOSPITALARIO: Instalación que comprende todas las unidades médicas y paramédicas que actúan en emergencias, incluyendo sus bases y sus elementos móviles, antes del ingreso de las víctimas a un centro hospitalario.

PREVISION: Acción que se emprende para conocer la cantidad y la calidad de los recursos de que se dispone, con el objeto de establecer las medidas necesarias que permitan su uso racional en la atención de las contingencias.

PROGRAMA: Unidad financiera y administrativa en la que se agrupan diversas actividades con un cierto grado de homogeneidad respecto del producto o resultado final, a la cual se le asignan recursos humanos, materiales y financieros, con el fin de que produzca bienes o servicios destinados a la satisfacción parcial o total de los objetivos señalados a una función. El programa es un instrumento de la planeación.

PROGRAMA DE PROTECCION CIVIL: Instrumento de planeación para definir el curso de las acciones destinadas a la atención de las situaciones generadas por el impacto de las calamidades en la población, bienes y entorno. A través de éste se determinan los participantes, sus responsabilidades, relaciones y facultades, se establecen los objetivos, políticas, estrategias, líneas de acción y recursos necesarios para llevarlo a cabo. Se basa en un diagnóstico y se divide en tres subprogramas: prevención, auxilio y apoyo

PROTECCIÓN CIVIL: Acción solidaria y participativa de los diversos sectores que integran la sociedad, junto y bajo la dirección de la administración pública, en busca de la seguridad y salvaguarda de amplios núcleos de población, en donde éstos son destinatarios y actores principales de esa acción, ante la ocurrencia de un desastre

RECUPERACIÓN: Proceso orientado a la reconstrucción y mejoramiento del sistema afectable población y entorno, así como a la reducción del riesgo de ocurrencia y magnitud de los desastres futuros. Se logra con base en la evaluación de los daños ocurridos, en el análisis y prevención de riesgos y en los planes de desarrollo económico y social establecidos

RESCATE: Operativo de emergencia en la zona afectada por un desastre, que consiste en el retiro y traslado de una víctima, bajo soporte vital básico, desde el foco de peligro hasta la unidad asistencial capaz de ofrecer atenciones y cuidados de mayor alcance

SERVICIOS EXTRA TEGICOS, EQUIPAMIENTO Y BIENES: Función del subprograma de auxilio cuyo objetivo es atender los daños a los bienes materiales y naturales y reorganizar los servicios en las áreas vitales, estratégicas y complementarias, aplicando, en su caso, proposiciones opcionales de servicio.

SERVICIOS MEDICOS DE URGENCIA: Unión de varios recursos y personal necesario para prestar cuidados médicos fuera del hospital a aquellas personas con necesidad apremiante de este servicio, los que continuarán su tratamiento una vez que se establezcan las condiciones necesarias aún dentro de la emergencia.

SERVICIOS PUBL/COS DE SALUD: Los que el Estado pone a disposición de la población en general para atender su salud, se ofrecen a quienes los requieren, en establecimientos públicos específicos.

SIMULACRO: Representación de las acciones previamente planeadas para enfrentar los efectos de una calamidad, mediante la simulación de un desastre. Implica el montaje de un escenario en terreno específico, diseñado a partir del procesamiento y estudio de datos confiables y de probabilidades con respecto al riesgo y a la vulnerabilidad de los sistemas afectables

SUBPROGRAMA: Primera subdivisión de un programa, a fin de separar convencionalmente las actividades y los recursos, con el propósito de facilitar su ejecución y control en áreas concretas de operación.

SUBPROGRAMA DE APOYO: Uno de Los tres subprogramas en los que se divide todo programa de protección civil. Por su naturaleza, se encuentra inmerso en los dos subprogramas sustantivos de la materia, proporcionándoles el sustento jurídico - normativo, técnico, administrativo y social. Las funciones de este subprograma son: planeación, coordinación, marco jurídico, organización, recursos financieros, recursos materiales, recursos humanos, educación y capacitación, participación social, investigación y nuevas tecnologías, comunicación social, mantenimiento, conservación y creación de instalaciones de protección, realización de la protección civil, control y evaluación.

SUBPROGRAMA DE AUXILIO: Subprograma sustantivo de la protección civil, se refiere al conjunto de actividades destinadas principalmente a rescatar y salvaguardar a la población que se encuentre en peligro y a mantener en funcionamiento los servicios y equipamiento estratégicos, la seguridad de los bienes y el equilibrio de la naturaleza. Su instrumento operativo es el plan de emergencia que funcionará como respuesta ante el embate de una calamidad. Las funciones de este subprograma son: alertamiento; evaluación de daños; planes de emergencia; coordinación de emergencia; seguridad; protección, salvamento y asistencia; servicios estratégicos, equipamiento y bienes; salud; aprovisionamiento; comunicación social de emergencia; reconstrucción inicial y vuelta a la normalidad.

SUBPROGRAMA DE PREVENCIÓN: Subprograma sustantivo de la protección civil, se refiere al conjunto de medidas destinadas a evitar y/o mitigar el impacto destructivo de las calamidades de

origen natural o humano sobre la población y sus bienes, los servicios públicos, la planta productiva y la naturaleza. Sus funciones se desarrollan dentro de dos procesos básicos: la evaluación y la mitigación de riesgos

UNIDAD ESTATAL O MUNICIPAL DE PROTECCIÓN CIVIL: Órgano ejecutivo que a nivel estatal o municipal tiene la responsabilidad de desarrollar y dirigir la operación del subsistema de protección civil correspondiente a su nivel, y de elaborar, implantar y coordinar la ejecución de los programas respectivos; debe coordinar sus actividades con las dependencias y los organismos de los sectores público, social y privado.

UNIDAD INTERNA DE PROTECCIÓN CIVIL: Órgano ejecutivo, cuyo ámbito de acción se circunscribe a las instalaciones de una institución, dependencia, o entidad perteneciente a los sectores público, privado o social; tiene la responsabilidad de desarrollar y dirigir las acciones de protección civil, así como elaborar, implantar y coordinar el programa interno correspondiente

VOLUNTARIOS: grupo de: Asociación de personas que coadyuvan en las tareas operativas de protección civil, generalmente durante la emergencia; junto con la población, integran la organización participativa del Sistema Nacional de Protección Civil.

11. Referencias

(CENAPRED, 2001, Macías, 1999).

Guía para la elaboración de Programas de Protección Civil y Planes de Contingencias.

(Ley General de Protección Civil, Artículo 2, Fracción XXVII), de la Ley general de Protección Civil sobre la Gestión Integral de Riesgos:

La regulación Jurídico-Administrativa que enmarca el establecimiento y operación del Sistema Municipal de Protección civil, es la siguiente;

Constitución Política de los Estados Unidos mexicanos

Constitución Política del Estado de Guanajuato

Ley Orgánica del Poder Ejecutivo para el Estado libre y soberano de Guanajuato

Decreto de creación del Sistema Municipal de Protección Civil.

Acuerdo de Creación del Consejo y de la Unidad Municipal de Protección Civil.

Bando de Policía y Buen Gobierno, en donde se contemple la materia De Protección Civil.

Reglamentos Municipales, con disposiciones en materia de Protección Civil, sobre la base de la legislación estatal y federal.

Programa Municipal de Protección Civil y Planes Municipales de Contingencias.

Ley de Protección Civil para el Estado de Guanajuato.

Ley y Reglamento General de Protección Civil para el Estado de Guanajuato.

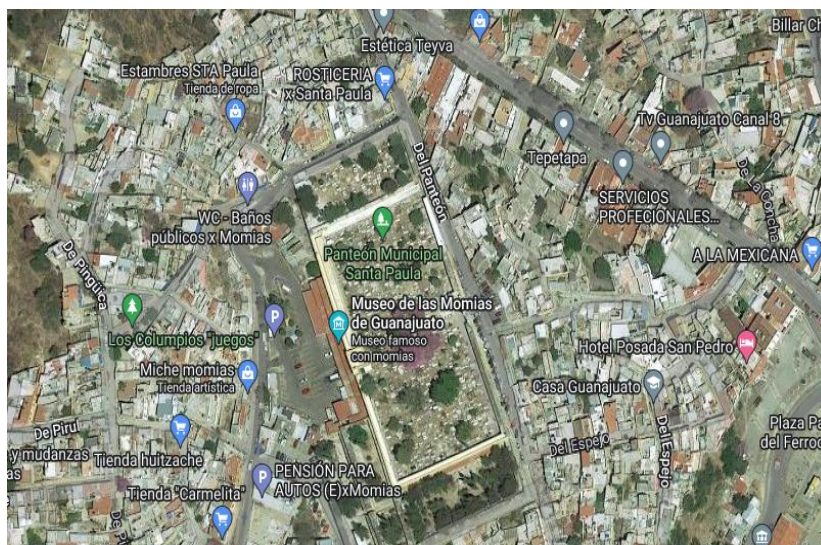
Normas Oficiales Mexicanas.

NOM-008-SEGOB-2015,

12. Anexos

- **Anexo 1: Antecedente de fenómeno perturbador antrópico socio organizativo.**

Panteón Municipal Santa Paula




Panteón Nuevo



Panteón de Marfil



Panteón de San José de Llanos



➤ Anexo 2: Recursos Humanos y Materiales

Recursos Humanos

La Dirección Municipal de Protección Civil, cuenta actualmente con 30 elementos capacitados para la atención del Programa Municipal de Protección Civil (Plan de Contingencias) para la Atención del Fenómeno Socio Organizativo, de estos se desprenderá un estado de fuerza para la atención de la competencia.

DEPARTAMENTO	NO. PERSONAL
ÁREA OPERATIVA	15
ÁREA TÉCNICA	7
ÁREA DE CAPACITACIÓN	2
ÁREA ADMINISTRATIVA	4

Recursos Materiales

ESPECIFICACIONES DEL EQUIPO	CANTIDAD	MARCA	MODELO	CAPACIDAD
AMBULANCIAS	3	FORD	2008	2
		VOLKS WAGEN	2012	2
		DODGE	2016	2
LANCHAS	1	MARINERA		2
CUATRIMOTOS	1	SUZUKI	2015	1
		NISSAN FRONTIER	2023	1
VEHICULOS PRIMERA RESPUESTA	9	CHEVROLET	2007	2
		FORD	2009	5
		NISSAN	2013	2
		NISSAN	2000	5
		FORD	2013	5
		NISSAN FRONTIER	2012	5
		JEEP	2000	5
		NISSAN NP300	2017	5
RAZER TODO TERRENO	1	POLARIS	2016	2
CAMIÓN CISTERNA	1	CHEVROLET	2001	2

➤ Anexo 3: Directorio de Refugios Temporales y Albergues

En la actualidad se cuentan con un total de 4 Refugios Temporales, con una capacidad para 1,950 personas. A continuación, se enlistan los Refugios Temporales del municipio de Guanajuato.

UBICACIÓN	DOMICILIO	CAPACIDAD (PERSONAS)	COORDENADA UTM ESTE	COORDENADA UTM NORTE
ARTURO LARIOS	LASCURAIN DE RETANA NO.5	300	265847.48	2325753.68
COMPLEJO DEPORTIVO NIETO PIÑA	CALLE ASHLAND, S/N	250	264470.94	2325302.86
PREPA OFICIAL	ALAMEDA S/N	400	266507.83	2325675.80
CAMPUS DCEA	COLONIA MARFIL	1000	263867.49	2324173.14

➤ Anexo 4: Telecomunicaciones

Sistema de comunicación	Antenas: Bases de comunicación:
Equipo	Marca: Modelo
Cobertura / alcance	Área geográfica de cobertura: Población beneficiada:

Empresa que presta el servicio	
Ubicación	Latitud: Longitud:
Personal responsable	Nombre: Domicilio: Contacto:
Fuente de energía	
Mantenimiento	Programa de mantenimiento: Bitácora:

➤ Anexo 5 instalaciones Estratégicas

Son aquellos inmuebles e Instituciones para la respuesta a las contingencias y posterior a éstas.

Nombre de la Instalación/Institución	
Descripción	Área total de construcción: Número de pisos: Fecha de construcción:
Ubicación	
Responsable	
Uso actual	
Uso en Contingencia	
Horario	
PIPC	
Nombre de la Instalación/Institución	
Descripción	Área total de construcción: Número de pisos: Fecha de construcción:
Ubicación	
Responsable	
Uso actual	
Uso en Contingencia	
Horario	
PIPC	

➤ Anexo 6 Evaluación de apoyos para un escenario probable

Lugar de afectación	
Población Afectada	
No. de Familias afectadas	
Requerimientos:	
<ul style="list-style-type: none"> • Despensas • Vestido 	

<ul style="list-style-type: none"> • Comida • Artículos de limpieza • Medicamentos • Otros:
Observaciones

➤ Anexo 7: Medidas de prevención para la reducción de riesgo

Fenómeno Perturbador:

Fecha del suceso:

Descripción del riesgo	
Ubicación del riesgo	
Medidas implementadas	
Fecha de implementación	
Dependencias responsables	
Observaciones	

➤ Anexo 8: Evaluación de daños

Fenómeno Perturbador:

Fecha de suceso:

Personas	Decesos
	Heridos
	Desaparecidos
	Damnificados
Viviendas	Daños Totales
	Daños Parciales
Vías de Comunicación	Camino
	Carretera estatal
	Carretera federal
	Otro
Instalaciones Estratégicas	
Energía eléctrica	
Inmuebles	Municipales
	Estatales
	Federales
Servicios	Agua
	Drenaje
	Alcantarillado
Terrenos de cultivo	Cultivo
	Superficie afectada
Otros	

Nota: todos los datos referentes a personas, vertidos en este cuadro deben estar desagregados por sexo, edad y etnia.

➤ Anexo 9: Aprovisionamiento

CONCEPTO	DESCRIPCIÓN
Número de personas afectadas	Esta información se calcula con base en la evaluación de daños.
Alimentos (número de raciones alimentarias diarias)	Estas raciones irán destinadas a aquellas personas que no tienen acceso inmediato a alimentos. “Una dieta de supervivencia debe tener una cantidad total de energía de 1800 kilocalorías por día. La distribución porcentual energética (DPE) de una dieta en contingencias es de 5 a 10% de la energía en proteínas, el 30% en grasas y el 65% en hidratos de carbono. El objetivo primario es sostener la vida en el transcurso de los días. Los requerimientos nutricionales para dos semanas o menos, son cuantitativos y relativamente en menor cantidad que para periodos largos. Esenciales para periodos cortos son el agua y los alimentos energéticos. Cuatro toneladas de víveres por día servirán para alimentar a unas 10 000 personas. Además de los productos básicos, se necesita aceite de cocina, verduras, sal, un alimento suplementario (puede ser leche en polvo, carne en conserva, pescado) y también son útiles desde el punto de vista psicológico, aunque no dispensables, té, café, azúcar y especias. Si no puede obtenerse otros productos, la distribución de un único cereal, raíces o tubérculos serán suficientes para cubrir necesidades nutritivas básicas, lo mejor será distribuir alimentos cocinados, por ejemplo, arroz hervido o pan”.
Fondo de Desastres Naturales (FONDEN)	Los apoyos de FONDEN incluyen una despensa por familia de cuatro integrantes, cada cuatro días.

➤ Anexo 10: Evaluación física del inmueble

CONCEPTO	DESCRIPCIÓN
Inspección ocular de la zona aledaña	Observar detallada y cuidadosamente las condiciones del suelo para verificar que no existen agrietamientos, cables caídos o algún otro elemento ajeno al entorno; verificar las condiciones físicas de los postes de luz y de los árboles, así como la existencia de animales muertos o heridos. En cualquiera de estos casos es importante notificar a las autoridades locales correspondientes.
Inspección ocular de las instalaciones de gas, luz y agua.	Antes de acceder al inmueble, es recomendable que desconecte el interruptor general de energía eléctrica, con el objetivo de evitar algún accidente. Se recomienda observar detallada y cuidadosamente las condiciones de las tuberías de gas y agua.
Inspección ocular de las paredes, techos y pisos del inmueble.	Observar detallada y cuidadosamente las paredes, techos y pisos para verificar que no exista agrietamiento, desplazamientos o posibles colapsos.
Inspección ocular de los objetos dentro del inmueble.	Verificar los objetos que cayeron, las sustancias que se derramaron o que estén próximos a caer o derramarse, para proseguir con las acciones de limpieza y orden correspondientes.

Limpieza general del inmueble.	Limpiar y desinfectar los artículos que pueden reutilizarse, así como los espacios generales del inmueble.
Evidencia de los daños.	Tomar fotografías de los daños en el inmueble y obtener evidencia que posteriormente permita tener acceso a los beneficios de los programas sociales de gobierno y los seguros que se hayan contratado con anterioridad.

➤ **Anexo 11: Cédula de diagnóstico de la Unidad Estatal, Municipal y Delegacional de Protección Civil.**

INFORMACIÓN MUNICIPAL	
Número de Municipio (INEGI)	15
Nombre del Municipio (Completo)	Guanajuato
Periodo de gobierno (de fecha a fecha)	
Unidad de P.C. está instalada y operando	
Nombre del titular UMPC (A.Par./A.Mat./Nom.)	
Nivel de cargo UMPC	Director
Domicilio de la UMPC	Calle San Diego de la Unión S/N, Villas de Guanajuato, C.P. 36258
Teléfonos Trabajo (10 dígitos)	473 688 01 37
Teléfono Celular (10 dígitos)	
Teléfono Casa (10 dígitos)	
Correo electrónico UEPC	
Instancia inmediata superior	
Nombre del jefe inmediato superior	
Domicilio dependencia superior	
RECURSOS DE LA UNIDAD MUNICIPAL - ADMINISTRATIVO	
Las instalaciones de la UMPC, son propias	
Las instalaciones de la UMPC, son compartidas	
La Protección Civil está en el Bando Municipal (Fecha última de publicación)	
Tiene Reglamento de PC (Fecha última publicación)	
Última reunión ordinaria del Consejo Municipal (Fecha: dd/mm/aaaa)	
Última reunión extraordinaria del Consejo Municipal (Fecha: dd/mm/aaaa)	
Número de personal Operativo de la UMPC	15
Número de personal Técnico de la UMPC	9
Número de personal Administrativo de la UMPC	4
Total de personal de la UMPC	28
Número de brigadistas comunitarios	
Personal con capacitación especializada en:	Curso de Rescate Vertical
16	

Personal con capacitación especializada en: 2	Rescate en aguas Rápidas
Personal con capacitación especializada en: 8	Bombero (RIT, Rescate en estructuras colapsadas, Uso y manejo de extintores, Manejo de materiales peligrosos, Extracción vehicular, Primeros Auxilios básicos y RCP, Evacuación y rescate, Sistema de Comando de Incidentes, Química y comportamiento del fuego, manejo y captura de fauna)
Personal con capacitación especializada en: 10	Técnico en Emergencias Médicas
Personal con capacitación especializada en: 6	Introducción a la Protección Civil
Personal con capacitación especializada en: 1	Rescate en Estructuras Colapsadas
Personal con capacitación especializada en: 1	Reconocimiento y Manejo de Intoxicaciones por Plaguicidas
Personal con capacitación especializada en:	Formación de Brigadas Industrial
Personal con capacitación especializada en: 2	Rescate Acuático
Personal con capacitación especializada en: 1	Buceo en Agua Profundas
Personal con capacitación especializada en: 1	Técnico Básico de Gestión Integral de Riesgos (TBGIR)
Total, de Refugios Temporales	5
Atlas Municipal de Riesgos (fecha última actualización)	
Programa Semana Santa	1
Programa Incendios Forestales	1
Programa Fenómeno Invernales	
Programa Lluvias y Ciclones Tropicales	1
Programa Pandemia	
Otros programas (1)	
Otros programas (2)	
Otros programas (3)	
CONVENIOS	
Institución con la que celebra	
Fecha de celebración	
Objetivo del convenio	
FONDOS PARA DESASTRES	
Fideicomiso	
Fondos municipales para desastres	
RECURSOS DE LA UNIDAD MUNICIPAL - EQUIPAMIENTO	
Cuenta con tracto-excavadoras	NO
Cuenta con Vehículos todo terreno	SÍ

Cuenta con camionetas de rescate	NO
Cuenta con camiones de carga capacidad de 10 toneladas o más	NO
Cuenta con camiones de bomberos	NO
Cuenta con ambulancias	SÍ
Cuentan con plantas potabilizadoras	NO
Cuentan con equipo de bombeo	SÍ
Cuentan con equipo especializado	SÍ
Cuenta con lanchas	SÍ
Cuenta con moto acuáticas	NO
Cuenta con helicópteros	NO
Cuenta con aviones	NO
Cuenta con otros (1): motos	SÍ
Cuenta con otros (2): carro tanque	NO
Cuenta con otros (3): puesto de mando	SÍ
Cuenta con área para helipuerto	NO
Latitud:	X
Longitud:	X
Altitud:	X
RECURSOS PARA CAPACITACIÓN	
Cuenta con equipo para capacitación	SÍ
Cuenta con instalaciones para capacitación	SÍ
Personal para capacitación	SÍ
CAPACITACIÓN – CURSOS RECIBIDOS	
Nombre del curso recibido 1	Curso de Rescate Vertical
Horas de duración aplicadas	16
Número de personas capacitadas	7
Nombre del curso recibido 2	
Horas de duración aplicadas	
Número de personas capacitadas	
Nombre del curso recibido 3	
Horas de duración aplicadas	
Número de personas capacitadas	
CAPACITACIÓN – QUE DISPONE LA UNIDAD	
Nombre del curso 1	Introducción a la Protección Civil
Horas de duración	3
Cupo máximo	30
Dirigido a	Población en general
Nombre del curso 2	Uso y manejo de extintores
Horas de duración	2.5
Cupo máximo	30
Dirigido a	Población en general
Nombre del curso 3	Primeros auxilios básicos y RCP
Horas de duración	8
Cupo máximo	30
Dirigido a	Población en general
Nombre del curso 4	Evacuación de Inmuebles

Horas de duración	3
Cupo máximo	30
Dirigido a	Población en general
Nombre del curso 5	Búsqueda y Rescate
Horas de duración	2
Cupo máximo	30
Dirigido a	Población en general
CAPACITACIÓN - QUE REQUIERE LA UNIDAD	
Nombre del curso 1	
Horas de duración	
Cupo máximo	
Dirigido a	
Nombre del curso 2	
Horas de duración	
Cupo máximo	
Dirigido a	
Nombre del curso 3	
Horas de duración	
Cupo máximo	
Dirigido a	



Bajo el contexto COVID-19, se llevan a cabo inspecciones sobre las medidas de seguridad sanitaria en sentido de corresponsabilidad con la Secretaría de Salud del Estado de Guanajuato.



_____, Gto., a _____ de _____ del 2024

Número de visita: _____/2024

Siendo las _____ horas _____ minutos, me identifico con credencial con número de folio _____, y quién actúa con facultades delegatorias XXXXX, procedo a solicitar la presencia del patrón, representante legal o responsable del centro de trabajo, siendo quién me atiende _____, quien dice desempeñarse dentro del centro de trabajo como _____, a quién solicito la siguiente información:

CÉDULA DE VERIFICACIÓN DE LOS CENTROS DE TRABAJO

Nombre, denominación o razón social: _____

Registro federal de contribuyentes: _____

Domicilio: _____

Origen: mexicana _____ Extranjera: _____

Sector: Primario _____ Secundario _____ Terciario _____

Giro: _____

Número de trabajadores: _____ laborando en sitio: _____ laborando en casa: _____

Mujeres: _____ Hombres: _____ menores de edad: _____

ACCIONES DE VERIFICACIÓN

CUMPLE

SI

NO

1

Identificar si el centro de trabajo puede continuar laborando según su actividad esencial o no esencial de acuerdo a los decretos oficiales para atender la emergencia sanitaria por el SARS-CoV-2 (COVID 19), así como el semáforo estatal

2

El centro de trabajo cuenta con diagnóstico de salud y seguridad sanitaria del establecimiento, utilizando las listas de comprobación emitidas por el IMSS

3	El centro de trabajo tiene un control de acceso a las instalaciones, se toman estrategias para respetar una distancia mínima de 1.5 metros entre cada persona y evitar riesgos de contagio por SARS-Cov-2 COVID-19 al ingreso y egreso del personal y usuarios.		
4	Las áreas de producción cuentan con barreras físicas individuales de protección o bien se encuentran señalados los espacios que pueden utilizarse, para asegurar una distancia mínima de 1.5 metros		
5	En el centro de trabajo se cuenta con sistema de extracción y/o aire acondicionado, con buen funcionamiento, mantenimiento y cambio de filtros al corriente de acuerdo a lo establecido por el centro de trabajo.		
6	Existe una ventilación adecuada en todas las áreas del centro de trabajo		
7	Los sanitarios del centro de trabajo cuentan con lavabos funcionales en buenas condiciones, siempre con agua y todos los trabajadores y usuarios tienen acceso.		
8	En los accesos de todas las áreas del centro de trabajo, tienen dispensador de gel alcoholado al 70%.		
9	Todos los lavabos cuentan con dispensador de jabón y de toallas de papel desechables.		
10	Todas las áreas cuentan con suficientes botes para basura general con tapa, además de contenedores con su rombo de seguridad y señalamiento de tipo de desecho para cubrebocas usados.		
11	Todos los accesos: exterior e interior de las instalaciones cuentan con tapetes sanitizantes con hipoclorito de sodio con concentración 9:1, se mantienen limpios y se supervisa la reposición de solución frecuentemente.		
12	Se le proporciona al trabajador el equipo de protección personal ante el SARS-Cov-2 COVID-19, así como el necesario de acuerdo a los riesgos a los que se expone durante su estancia en centro de trabajo.		
13	Existe un mecanismo de supervisión para la suficiencia permanente de insumos. (Gel alcoholado, jabón, solución hipoclorito de sodio, toallas de papel desechables)		
14	Se cuenta con plan de contingencia ante SARS-Cov-2 COVID-19, con las adecuaciones necesarias que se realizaron, procedimientos y/o espacios de trabajo que se modificaron para favorecer la seguridad de los trabajadores y usuarios y evitar riesgos de contagio.		
15	Se establece un código de ética para la NO discriminación para los trabajadores que hayan presentado SARS-Cov-2 COVID19 o sean contacto de un caso confirmado.		
16	Es del conocimiento del personal las recomendaciones de no uso de joyería, corbatas, bigote o barba, etc.		
17	Cuenta con lineamientos o acciones para el control del acceso del personal, así como su ingreso y uso de las diferentes áreas comunes (regreso laboral ordenado y escalonado horarios alternados, modificación de turnos, estrategias que eviten aglomeración de personas en las instalaciones).		
18	Existe un protocolo para realizar un filtro en el acceso a las instalaciones del centro de trabajo en caso de presentar síntomas de enfermedad respiratoria, así como la medición de temperatura corporal al ingreso y egreso del centro de trabajo.		
19	Existen lineamientos para que los trabajadores cuiden la distancia social con sus compañeros de mínimo 1.5 metros y en lugares donde se considere necesario el uso obligatorio de cubrebocas, protección ocular y/o facial.		

20	Se cuenta con protocolo de limpieza y medidas de sanitización para su implementación en todas las áreas del centro de trabajo.		
21	Se cuenta con protocolo de limpieza y medidas de sanitización para su implementación en caso de contar con transporte para el personal.		
22	Se cuenta con procedimiento del adecuado manejo de alimentos en todas las áreas de refrigeradores, comedores, dispensadores de agua potable, bebederos, etc., así como NO compartir utensilios de cocina, equipo de protección personal, papelería o materiales personales de oficina.		
23	Se cuenta con programa o acciones de capacitación para realizar las actividades de prevención y atención decretadas por las autoridades del sector Salud ante el SARS CoV2 (COVID-19).		
24	Si los trabajadores tienen conocimiento de las medidas implementadas por el centro de trabajo para la atención preventiva del SARS CoV2 (COVID-19) del punto 1 al 23.		
25	Si existen los mecanismos de supervisión del cumplimiento de las medidas implementadas por el centro de trabajo para la atención preventiva del SARS CoV2 (COVID-19).		

Una vez concluido el recorrido de la visita de verificación, se hace saber al centro de trabajo que los incumplimientos detectados deben ser atendidos y subsanados de manera inmediata, de lo contrario se dará vista a la Secretaría de Salud.

Hora de término de la visita de verificación: _____

Nombre y firma del verificador: _____

Nombre y firma de quien atendió la visita por parte del centro de trabajo: _____

_____.

Así misma firma de recibido de copia de la presente cédula y guía para la reincorporación de los centros de trabajo ante el COVID-19.

Información adicional, revisar las siguientes ligas electrónicas:

<http://www.imss.gob.mx/covid-19/cursos>

<http://nuevanormalidad.gob.mx/>

<https://reactivemosgto.guanajuato.gob.mx/>

https://www.google.com/url?q=http://201.175.19.5/pdf/LT-SS-EL-2020.pdf&sa=D&source=hangouts&ust=1589920690123000&usq=AFQjCNF64l0grft_vqKOPZBconoVyrEVWQ



Número de Oficio **DFC/3839/2024**

Asunto: el que se indica.

Guanajuato, Gto.; a 13 de noviembre de 2024.

**2024, 200 Años de Grandeza: Guanajuato como Entidad
Federativa, Libre y Soberana.**

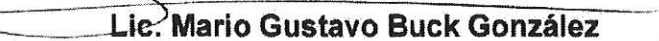
Lic. Iveth Goray Huerta
Titular de la Unidad de Transparencia y
Acceso a la Información Pública
del Municipio de Guanajuato
Presente

En atención a oficio **U.A.I.P. 2439/2024**, recibido vía correo electrónico en fecha del 12 del presente, en el que refiere solicitud con número de folio 110196300081824, presentada a través de la Plataforma Nacional de Transparencia, en el que requiere información relativa a la Dirección de Protección Civil Municipal.

Me permito informar en apego a los artículos 69 y 87 del Reglamento Orgánico de la Administración Pública del Municipio de Guanajuato, que esta dependencia no es competente en la materia, toda vez que la Dirección de Fiscalización y Control de Reglamentos es un área diferente e independiente a la Dirección de Protección Civil Municipal.

Sin más por el momento, reciba mi distinguida consideración.

Atentamente


Lic. Mario Gustavo Buck González
Encargado de la Dirección de Fiscalización
y Control de Reglamentos del Municipio de Gto.



PRESIDENCIA MUNICIPAL DE
GUANAJUATO
DIRECCIÓN DE FISCALIZACIÓN Y
CONTROL DE REGLAMENTOS

C.c.p.
Archivo / L'ABLA

