



Gerencia de Descentralización y de Transparencia y Acceso a la Información Pública
Unidad de Transparencia

Asunto: Respuesta a la solicitud con folio: 330009424000993.

Estimado Solicitante,

Me refiero a la solicitud de acceso a la información registrada con número de folio 330009424000993, ingresada el 01 de abril de 2024 a esta Comisión Nacional del Agua, a través de la Plataforma Nacional de Transparencia, y mediante el cual se refirió lo siguiente:

"Solicitud de Información sobre Concesiones y Cauces Federales en el Municipio de Arroyo Seco, Qro.

Asunto: Solicitud de Información sobre
Concesiones y Cauces Federales en el
Municipio de Arroyo Seco, Qro.

**UNIDAD DE TRANSPARENCIA DE LA COMISIÓN
NACIONAL DEL AGUA (CONAGUA)**
Avenida Insurgentes Sur 2416, Piso 12, Ala Sur,
Colonia Copilco El Bajo, Coyoacán, C.P. 04340, CDMX.
uetransparencia@conagua.gob.mx

PRESENTE

Por medio de este conducto, me permito solicitar información relacionada con las concesiones y el estatus de los cauces federales en el municipio de Arroyo Seco, Querétaro. Como vecina de la localidad de Concá y propietaria de una finca que colinda con el río Santa María, tengo un interés legítimo en conocer los detalles sobre las actividades relacionadas con el agua y el medio ambiente en mi municipio.

A continuación, detallo los puntos específicos de mi solicitud:

1) Concesiones de Extracción de Arena:

- ¿Cuántas concesiones de extracción de arena existen vigentes en el municipio de Arroyo Seco, Qro.? ¿Cuántas están en proceso de renovación?
- Relacionado al inciso anterior, solicito los números de proyecto que pueda descargar de la web. También solicito la fecha de vencimiento de éstos.
- Solicito se me brinden las coordenadas de los polígonos vigentes asociados a estos proyectos autorizados o en proceso de revisión. De ser posible, en archivo KMZ, o bien en formato de CVS, o tablas en excel mostrando las coordenadas UTM.
- Solicito los dictámenes de impacto ambiental (SEMARNAT) correspondientes a estas concesiones, así como la información de la CONAGUA relacionada con las mismas.
- ¿Ha habido modificaciones a estos proyectos vigentes? Si es así, me gustaría conocer la fecha de emisión de la resolución y el número de bitácora, así como la fecha de vencimiento.

2) Concesiones de Protección y Conservación:

- ¿Existen concesiones del cauce federal del río Santa María en el municipio de Arroyo Seco que sean exclusivamente para protección y conservación?
- De ser afirmativo el inciso 2a), solicito los números de proyectos vigentes o en proceso de evaluación.

3) Concesiones de Explotación Turística:

- ¿Existen concesiones del cauce federal del río Santa María en el municipio de Arroyo Seco que sean para explotación turística?



- b) De ser afirmativo el inciso 2a), solicito los números de proyectos vigentes o en proceso de evaluación.

4) Acequias Federales en Concá:

- a) Solicito información sobre la existencia de acequias que estén bajo resguardo federal en la localidad de Concá, Arroyo Seco, Querétaro.

5) Concesiones de explotación agrícola:

- a) Solicito información de si existen concesiones para uso y explotación agrícola, de zonas aledañas al cauce del río Santa María, en la región comprendida entre la comunidad de Vegas Cuatas y las Adjuntas en Ayutla en el Municipio de Arroyo Seco, Querétaro.
- b) De ser afirmativo el inciso 5a), solicito una copia PDF de los proyectos vigentes, aquellos en proceso de renovación, así como su fecha de vigencia. Particularmente los que estén más cercanos al Puente del Río del Carrizal y a la Cascada 1 y Cascada 2 en Concá.

Le solicito amablemente que la información me sea brindada por correo electrónico a las siguientes direcciones:

Datos Eliminados: Nombre y correo electrónico de persona física, Fundamento: Artículo 133 fracción I de la Ley Federal de Transparencia y Acceso a la Información Pública, Motivo: Datos Personales
Ccp: concaorganics@gmail.com

Agradezco de antemano su atención. Quedo a su disposición para cualquier aclaración o información adicional que requieran.

Atentamente,

Datos Eliminados: Firma, nombre, correo electrónico y ubicación de persona física.
Fundamento: Artículo 133 fracción I de la Ley Federal de Transparencia y Acceso a la Información Pública.
Motivo: Datos Personales

Datos complementarios:

Subdirección General de Administración del Agua
Dirección Local QUERÉTARO" (sic.)

Al respecto y de acuerdo a lo dispuesto en el artículo 133 de la Ley Federal de Transparencia y Acceso a la Información Pública (LFTAIPI), se informa que, la presente solicitud se turnó a la Subdirección General de Administración del Agua, a la Subdirección General Técnica y a la Dirección Local Querétaro, unidades administrativas competentes para conocer respecto de lo solicitado de conformidad con las atribuciones conferidas en el Reglamento Interior de la Comisión Nacional del Agua.

Sobre el particular, y tras efectuar una búsqueda exhaustiva de la información requerida en sus archivos y registros, las unidades administrativas mencionadas, de conformidad con lo establecido en el artículo 130, cuarto párrafo de la Ley Federal de Transparencia y Acceso a la Información Pública, mediante memorandos B00.2.00.00.01.-0537, B00.7.03.-180 y oficio B00.921.00.1.-00081, manifestaron lo siguiente:



SUBDIRECCIÓN GENERAL DE ADMINISTRACIÓN DEL AGUA

En atención a su petición consistente en: "... 1) **Concesiones de Extracción de Arena: ¿Cuántas concesiones de extracción de arena existen vigentes en el municipio de Arroyo Seco, Qro.?**... 5) **Concesiones de explotación agrícola...**" (sic), se informa que con fundamento en el criterio 03/17, con el rubro *No existe obligación de elaborar documentos ad hoc para atender las solicitudes de acceso a la información*, así como, en los artículos 6, 132 y 145 de la Ley Federal de Transparencia y Acceso a la Información Pública, esta Subdirección General, ha transparentado el otorgamiento de las concesiones de agua a través de su publicación en diversos portales de información.

No obstante lo anterior, se informa que se localizaron 20 registros debidamente inscritos, 10 de concesión de materiales pétreos y 10 de concesión de aguas nacionales para uso agrícola, asimismo se hace de su conocimiento que en la base de datos del Registro Público de Derechos de Agua, información que en este acto se hace entrega de la misma al peticionario.

De igual forma y con relación a su petición consistente en: "... 2) **Concesiones de Protección y Conservación: ¿Existen concesiones del cauce federal del río Santa María en el municipio de Arroyo Seco que sean exclusivamente para protección y conservación?** ...3) **Concesiones de Explotación Turística: ¿Existen concesiones del cauce federal del río Santa María en el municipio de Arroyo Seco que sean para explotación turística?**... se informa que con fundamento en los criterios 03/17, con el rubro *No existe obligación de elaborar documentos ad hoc para atender las solicitudes de acceso a la información*, y 07/17, con el rubro *Casos en los que no es necesario que el Comité de Transparencia confirme formalmente la inexistencia de la información*, emitidos por el pleno del Instituto Nacional de Transparencia, Acceso a la Información y Protección de Datos Personales, se informa que, derivado de una búsqueda exhaustiva, minuciosa y razonada en los archivos y bases de datos de las Gerencias del Registro Público de Derechos de Agua, adscritas a la Subdirección General de Administración el Agua, así como en los diversos sistemas de trámites a cargo de éstas, así como en la base de datos del Registro Público de Derechos de Agua, se informa que no se localizó concesión o autorización que cumpla con las características señaladas en la solicitud de acceso a la información que nos ocupa.

No obstante ello, se hace de su conocimiento que, la información general de las concesiones debidamente inscritas para el uso o aprovechamiento de las aguas nacionales y sus bienes públicos inherentes, competencia de esta Subdirección General, se encuentra disponible para su consulta en la página de esta Comisión Nacional del Agua, en donde podrá ser consultada de la siguiente manera:

1. Ingresar a la página electrónica de esta Comisión Nacional del Agua, en la dirección www.gob.mx/conagua.
2. Elegir el apartado "Acciones y Programas".
3. Seleccionar la opción "Portal de Sistemas de Información del Agua", o bien, *ver historial*.



4. Si se ingresa mediante el historial de la sección Acciones y Programas, buscar el tema "Portal de Sistemas de Información del Agua", y dar clic sobre el vínculo *continuar leyendo*.



5. Deberá elegir el vínculo identificado debajo de la leyenda "Visita el portal en:"



6. Se abrirá la página con la información general sobre el Portal de Sistemas de Información del Agua, en donde se encuentran integrados diversos sistemas y portales institucionales de la Conagua, deberá dar clic sobre el vínculo Consultas al Registro Público de Derechos de Agua (Repda).

7. Se abrirá la página "Consulta a la base de datos del REPDA", en donde podrá realizar la búsqueda de la información, a través de los diversos criterios con los que cuenta el buscador.



8. Se sugiere realizar la búsqueda de la siguiente manera:

Elegir la opción:

-Títulos y permisos de aguas nacionales y sus bienes públicos inherentes.

Elegir la opción:

-Antecedentes registrales (Búsqueda básica).

Elegir las opciones:

- Estado: de su interés.
- Municipio: de su interés.

* Dar clic sobre el botón **Buscar**.

Consulta a la base de datos del REPDA

1.- Elige el tipo de títulos

☒ Títulos y permisos de aguas nacionales y sus bienes públicos inherentes

☐ Títulos con permisos de extracción de minerales pétreos

☐ Títulos de aguas nacionales otorgados a usuarios de riego

☐ Registro de obras en áreas de libre alumbramiento

2.- Elige el tipo de consulta (Búsqueda avanzada)

☒ Antecedentes registrales (búsqueda básica)

☐ Antecedentes por tipo de aprovechamiento (búsqueda avanzada)

3.- Elige la combinación de filtros que alivie tu consulta

Estado: Municipio:

Buscar

Cancelar Exportar

9. De acuerdo con el criterio de búsqueda seleccionado, el sistema le generará una lista de las concesiones otorgadas, misma que contiene la siguiente información como titular, título, uso, autoridad que emite el acto, fecha de registro, entre otros datos.

10. Para descargar la información en formato *Excel*, deberá seleccionar el botón Exportar.



Total de Registros: 499											
Titular	Título	Uso	Autoridad que emite el acto	Fecha de registro	Volumen de extracción de aguas nacionales superficiales (m ³ /año)	Número de anexos de aguas superficiales	Volumen de aguas superficiales (m ³ /año)	Número de anexos de aguas subterráneas	Volumen de aguas subterráneas (m ³ /año)	Número de anexos de descarga	Volumen de descarga (m ³ /año)
ADMINISTRADORA DE RANCHOS R.T. S.A. DE C.V.	652751	AGRICOLA	DIRECCION LOCAL QUERETARO	05/04/2023	1451520.00	0	0.00	1	1451520.00	0	0.00

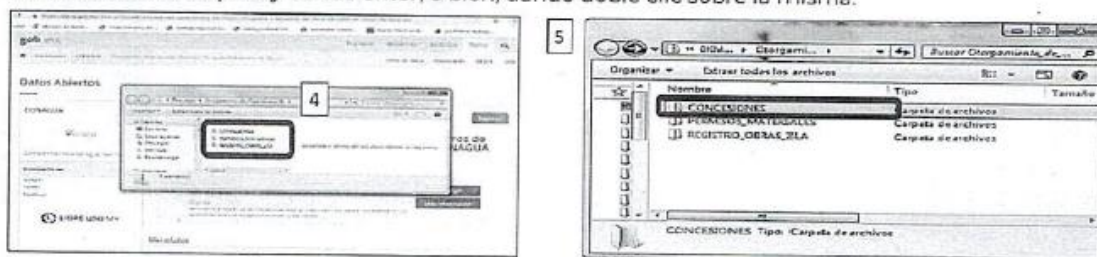
Cabe señalar que, esta información también se encuentra disponible en el portal electrónico de Datos Abiertos, en donde podrá consultar la información de la siguiente manera:

1. Ingresar a la página electrónica <https://datos.gob.mx/busca/dataset/concesiones-asignaciones-permisos-otorgados-y-registros-de-obras-situadas-en-zonas-de-libre-alu> *
2. El sistema le mostrará una pantalla en donde deberá dar clic en la opción *Descargar*.
3. El sistema preguntará si desea Abrir, Guardar o Guardar como [el archivo], se sugiere guardar la información en su equipo de cómputo. Posteriormente el sistema descargará la carpeta zip.



* Es importante señalar que, de conformidad con lo señalado en el artículo 62 de la Ley General de Transparencia y Acceso a la Información Pública, la publicación de la información que nos ocupa se actualiza trimestralmente, por lo que la dirección electrónica directa también se actualiza y/o modifica.

4. Una vez descargado el archivo zip, deberá abrirlo y seleccionar la carpeta Otorgamiento de concesiones, la cual desplegará tres carpetas.
5. El archivo zip. contiene tres carpetas, el peticionario deberá abrir la denominada **CONCESIONES**, seleccionando la carpeta y dando enter, o bien, dando doble clic sobre la misma.



8. De los archivos contenidos en la carpeta Concesiones, se deberá abrir, el archivo de su interés, los cuales están integrados de acuerdo al tipo de concesión, es decir: aprovechamientos subterráneos, aprovechamientos



superficiales, ocupación de zonas federales, descargas residuales y distritos de riego; para el caso en específico, deberá abrir el archivo en formato Excel de su interés, en donde podrá consultar la siguiente información:

- ANEXOS_DESCARGAS: título, región hidrológica, estado, municipio, cuenca hidrológica, volumen de descarga anual, volumen de descarga diario, procedencia, cuerpo receptor, tipo de descarga, ubicación (latitud: grados, minutos y segundos; longitud: grados, minutos y segundos), afluente al que se descarga y forma de descargar.
- ANEXOS_SUBTERRANEAS: título, región hidrológica, estado, municipio, cuenca hidrológica, volumen anual, ubicación (latitud: grados, minutos y segundos; longitud: grados, minutos y segundos), acuífero que menciona el título, número de anexo y acuífero homologado.
- ANEXOS_SUBTERRANEAS_DTTOS: título, región hidrológica, estado, municipio, cuenca hidrológica, volumen anual, acuífero que menciona el título, número de anexo, ubicación (latitud: grados, minutos y segundos; longitud: grados, minutos y segundos) y acuífero homologado.
- ANEXOS_SUPERFICIALES: título, región hidrológica, estado, municipio, cuenca hidrológica, volumen anual, ubicación (latitud: grados, minutos y segundos; longitud: grados, minutos y segundos), fuente, afluente y número de anexo.
- ANEXOS_SUPERFICIALES_DTTOS: título, región hidrológica, estado, cuenca hidrológica, volumen anual, fuente, afluente y número de anexo.
- ANEXOS_ZONAS_FEDERALES: título, región hidrológica, estado, municipio, cuenca hidrológica, superficie, corriente o vaso, número de anexo y ubicación (latitud: grados, minutos y segundos; longitud: grados, minutos y segundos).
- CONCESIONES: título, uso, titular, volumen de extracción anual de aguas nacionales que ampara el título, aprovechamientos superficiales que ampara el título, volumen de extracción anual de aprovechamientos superficiales, aprovechamientos subterráneos que ampara el título, volumen de extracción anual de aprovechamientos subterráneos, puntos de descarga que ampara el título, volumen de descarga, zonas federales que ampara el título, superficie y fecha de registro.
- CONCESIONES_DTTOS_RIEGO: título, uso, titular, volumen de extracción anual de aguas nacionales que ampara el título, aprovechamientos superficiales que ampara el título, volumen de extracción anual de aprovechamientos superficiales, aprovechamientos subterráneos que ampara el título, volumen de extracción anual de aprovechamientos subterráneos y fecha de registro.

Haciendo de su conocimiento que, en las páginas citadas, puede descargar la información en formato Excel o cvs.

Por último, con relación al resto de la solicitud, se informa que esta Subdirección General de Administración del Agua, no cuenta con la competencia para pronunciarse respecto a los documentos, actividades y actos de autoridad generados por otra Unidad Administrativa; siendo la Dirección Local Querétaro, la unidad administrativa que cuenta con atribuciones para dar atención a la solicitud de acceso a la información que nos ocupa, quienes por su carácter especializado y sus atribuciones específicas, son las autoridades administrativas que actúan con autonomía ejecutiva, técnica y administrativa, en el ejercicio de sus funciones operativas y ejecutivas en la región hidrológico-administrativa en materia de su competencia, además de ser las responsables de integrar, almacenar, resguardar y salvaguardar los expedientes derivados de los actos de autoridad que ejecute en el ámbito de su competencia. Lo anterior, de conformidad con los artículos 6 fracción I, III y IX, 9, 12 Bis, 12 Bis 1 y 12 Bis 6 de la Ley de Aguas Nacionales y los artículos 9 fracciones III, 11 apartado C fracción I, y 86 del Reglamento Interior de esta Comisión Nacional del Agua, así como los artículos Tercero y Cuarto del Acuerdo por el que se determina la circunscripción territorial de los Organismos de Cuenca de la Comisión Nacional del Agua.



Situación por la cual, con fundamento en los artículos 12 y 65 fracción II, de la Ley Federal de Transparencia y Acceso a la Información Pública, se solicita al Comité de Transparencia, confirmar la declaración de incompetencia de esta Subdirección General de Administración del Agua, para la atención de la información que nos ocupa.

Derivado de lo anterior, y en virtud de que no se proporcionó la modalidad de entrega de la información, se informa que no existe objeción alguna en realizar la entrega del presente documento y del anexo que se acompaña, a través de la Plataforma Nacional de Transparencia, sin costo alguno para el petionario.

" (Sic)

SUBDIRECCIÓN GENERAL TÉCNICA

"Sobre el particular, esta Subdirección General Técnica en atención a los términos planteados por el solicitante, informa que no tiene facultades ni atribuciones respecto a la misma. Lo anterior, en virtud de que la Gerencia de Aguas Superficiales e Ingeniería de Ríos, adscrita a esta Unidad Administrativa, no cuenta con información; tal como se advierte en las atribuciones técnico-normativas conferidas a esta Subdirección y a la Gerencia en mención por los artículos 52 y 54 respectivamente, del Reglamento Interior de esta Comisión.

Motivo por el cual, de conformidad con lo dispuesto por el artículo 65 fracción II de la Ley Federal de Transparencia y Acceso a la Información Pública, se solicita a ese H. Comité de Transparencia confirme la declaración de incompetencia de esta Unidad Administrativa en materia de la solicitud de información que nos ocupa.

Se sugiere extender la consulta a la Subdirección General de Administración del Agua, quién, conforme al Reglamento Interior de esta Comisión, tiene la atribución de emitir concesiones." (Sic)

DIRECCIÓN LOCAL QUERÉTARO

"

Al respecto, me permito informar a usted que con fundamento en los artículos 130 y 135 de la Ley Federal de Transparencia y Acceso a la Información Pública, que dicha información fue localizada en los archivos de esta Unidad Administrativa y es pública, por lo cual se pone a su disposición.

1.- En atención a la solicitud de información correspondiente a: **Concesiones de Extracción de Arena...**, esta Unidad Administrativa después de realizar una búsqueda exacta y minuciosa dentro de las bases de datos y archivos del área correspondiente a la Subdirección de Administración del Agua adscrita a la Dirección Local Querétaro, se informa lo siguiente:

- ¿cuántas concesiones de extracción de arena existen vigentes en el municipio de Arroyo Seco, Qro. ?, y ¿Cuántas están en proceso de renovación ?, actualmente se cuentan con 08 concesiones y ninguna de ellas se encuentra en proceso de renovación.
- Relacionado al inciso anterior, solicito los números de proyecto que pueda descargar de la web. También solicito la fecha de vencimiento de éstos, esta Unidad Administrativa hace de su conocimiento que no se cuenta con el número de proyecto que pueda descargar de la web, pero sí con el número de expediente, el cual se señala en el archivo en formato Excel (apartado de materiales), que se anexa a la presente.
- Solicito se me brinden las coordenadas de los polígonos vigentes asociados a estos proyectos autorizados o en proceso de revisión. De ser posible, en archivo KMZ, o bien en formato CVS, o tablas de Excel mostrando las coordenadas UTM, se informa que se pone a disposición la información a través de un archivo en formato Excel (apartado de materiales), que se anexa la presente.



- d) Solicito los dictámenes de impacto ambiental (SEMARNAT) correspondientes a estas concesiones, así como la información de la CONAGUA relacionada con las mismas, esta Autoridad del Agua pone a disposición las fojas con las que cuenta la manifestación de impacto ambiental (MIA), en un total de 500 fojas útiles en la modalidad de copia simple o copia certificada, previó pago de derechos de reproducción por el total de las fojas en mención, mismas que se ponen a disposición en las oficinas de esta Dirección Local Querétaro, la cual tiene su domicilio ubicado en Calle Hacienda Santillán número 119, Colonia el Jacal, C.P. 76187, Querétaro, Qro., en horario de oficina de 8:00 am a 15:00 pm, de lunes a viernes en días hábiles, o bien, si así lo desea, realizar el pago correspondiente de los derechos de envío, debiendo considerar los costos que marcan la ya citada Ley, además de que las primeras 20 fojas simples de la información proporcionada son de manera gratuita.

MODALIDAD DE ENTREGA	CANTIDAD DE FOJAS	COSTO UNITARIO	SUBTOTAL
COPIA SIMPLE	480	\$1.00	\$480.00
COPIA CERTIFICADA	500	\$25.00	\$12,500.00

- e) ¿Ha habido modificaciones a estos proyectos vigentes) si es así, me gustaría conocer la fecha de emisión de la resolución y el número de bitácora, así como la fecha de vencimiento, se informa que no se cuenta con modificaciones a los proyectos?

2.- En atención a la solicitud de información correspondiente a: **Concesiones de Protección y Conservación...**, esta Unidad Administrativa después de realizar una búsqueda exacta y minuciosa dentro de las bases de datos y archivos del área correspondiente a la Subdirección de Administración del Agua adscrita a la Dirección Local Querétaro, se informa lo siguiente:

- a) ¿Existen concesiones del cauce federal del río Santa María en el municipio de Arroyo Seco que sean exclusivamente para protección y conservación?, se informa que sí, esta Unidad Administrativa cuenta con concesiones del río Santa María para protección y conservación.
- b) De ser afirmativo el inciso 2 a), solicito los números de proyectos vigentes o en proceso de evaluación, por lo que se pone a disposición la información correspondiente a través de la siguiente tabla:

TÍTULO	CONCESIÓN	USO	SUPERFICIE (m ²)
838666	Zona Federal	Conservación Ecológica	2,500.00

3.- En atención a la solicitud de información correspondiente a: **Concesiones de Explotación Turística...**, esta Unidad Administrativa después de realizar una búsqueda exacta y minuciosa dentro de las bases de datos y archivos del área correspondiente a la Subdirección de Administración del Agua adscrita a la Dirección Local Querétaro, se informa lo siguiente:

- a) ¿Existen concesiones del cauce federal del río Santa María en el municipio de Arroyo Seco que sean para explotación turística?, a lo que esta Dirección Local Querétaro le informa que no se cuentan con ese tipo de concesiones.
- b) De ser afirmativo el inciso 2 a), solicito los números de proyectos vigentes o en proceso de evaluación, se informa que, en consecuencia, a la respuesta en el inciso anterior, esta Unidad Administrativa informa que no se cuentan con números de proyectos, toda vez que, no se cuentan con concesiones de explotación turística.

4.- En atención a la solicitud de información correspondiente a: **Acequias Federales en Concá...**, esta Unidad Administrativa después de realizar una búsqueda exacta y minuciosa dentro de las bases de datos y archivos del área correspondiente a la Subdirección de Administración del Agua adscrita a la Dirección Local Querétaro, se informa lo siguiente:

- a) Solicito información sobre la existencia de acequias que estén bajo resguardo federal en la localidad de Concá, Arroyo Seco, Querétaro, al respecto se informa que existe una "Declaratoria de Propiedad Nacional número 10/73, de las aguas del manantial y arroyo de Concá, municipio de Arroyo Seco, Qro.", publicada en el Diario Oficial de la Federación en fecha 24 de julio de 1973, en donde se señala que son de propiedad nacional las aguas del manantial y arroyo de Concá, siendo lo mismo para su cauce y zonas federales, mismo que puede ser consultado a través del siguiente link:



https://www.dof.gob.mx/nota_to_imagen_fs.php?codnota=4625004&fecha=24/07/1973&cod_diario=198880

5.- Por último y en atención a la solicitud de información correspondiente a: **Concesiones de explotación agrícola...**, esta Unidad Administrativa después de realizar una búsqueda exacta y minuciosa dentro de las bases de datos y archivos del área correspondiente a la Subdirección de Administración del Agua adscrita a la Dirección Local Querétaro, se informa lo siguiente:

- Solicito información de si existen concesiones para uso y explotación agrícola, de zonas aledañas al cauce del río Santa María, en la región comprendida entre la comunidad de Vegas Cuatas y las adjuntas en Ayutla en el municipio de Arroyo Seco, Querétaro, se informa que esta Unidad Administrativa se cuenta con datos correspondientes a concesiones para uso y explotación agrícola.
- De ser afirmativo el inciso 5 a), solicito una copia PDF de los proyectos vigentes, aquellos en proceso de renovación, así como su fecha de vigencia. Particularmente los que estén más cercanos al Puente del Río Carrizal y a la Cascada 1 y Cascada 2 en Conca, esta Dirección Local hace de su conocimiento que no se cuentan con proyectos vigentes dentro del archivo que conforma el expediente, pero sí, con el número de Título de Concesión, información que se pone a disposición a través de un archivo en formato Excel (apartado Agrícola), correspondiente a los números del Título de Concesión vigentes en el Registro Público de Derechos de Agua (REPDA), concesión, uso y superficie en m².

En consecuencia a lo anterior, y toda vez que dicha información se encuentra disponible públicamente, se recomienda entrar a través de su navegador a la página: <https://app.conagua.gob.mx/consultarepda.aspx>, en la cual como primera instancia podrá observar la siguiente pantalla:

Deberá seleccionar la opción del número 2, la cual dice: **Antecedentes registrales (Búsqueda básica)**, dando clic izquierdo de su ratón/mouse.

En el apartado del número 3 donde dice: **Elige la combinación de filtros que afine tu consulta**, deberá poner la información que desea saber, en este caso, lo que corresponde a esta Dirección Local, deberá seleccionar en el apartado de estado a QUERÉTARO y colocar el número del Título de Concesión que fue proporcionado en el archivo Excel, adjunto a la presente en el apartado de Agrícola.

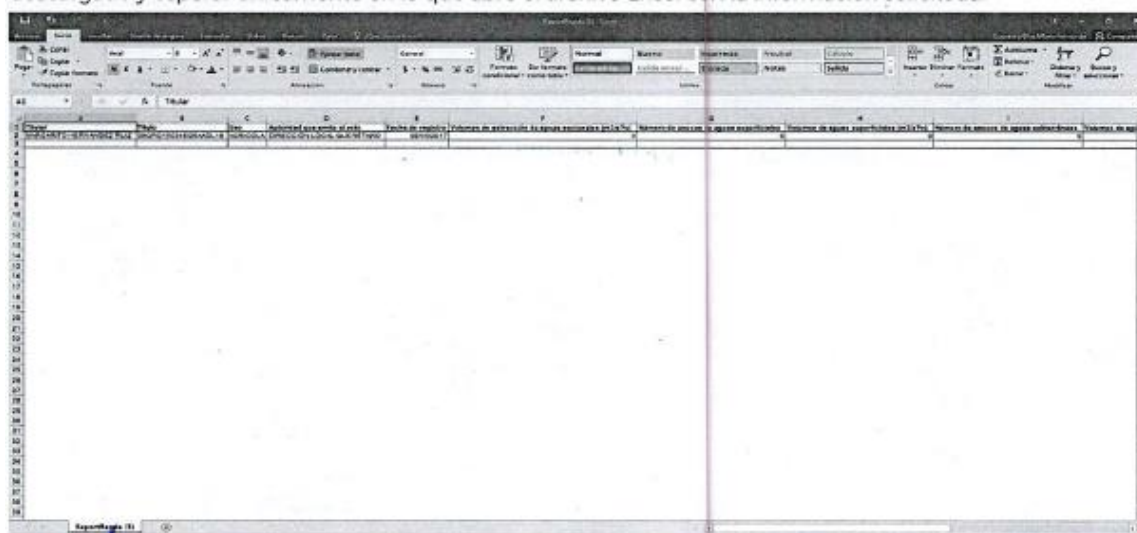
Total de Registros										
Título	Subtítulo	Uso	Entidad que emite el acta	Fecha de registro	Volumen de actas de sesiones de asamblea nacional (página)	Número de actas de sesiones certificadas	Volumen de actas de sesiones probadas	Número de actas de sesiones subsanadas	Volumen de actas de sesiones probadas	Número de actas de sesiones de descargo
INACARFO (INSTRUMENTO 002)	REGISTRAR	AGRICOLA	DIRECCION LOCAL QUEMAMBO	06/05/2017	0.00	0	0.00	0	0.00	0

Aviso de privacidad simplificado

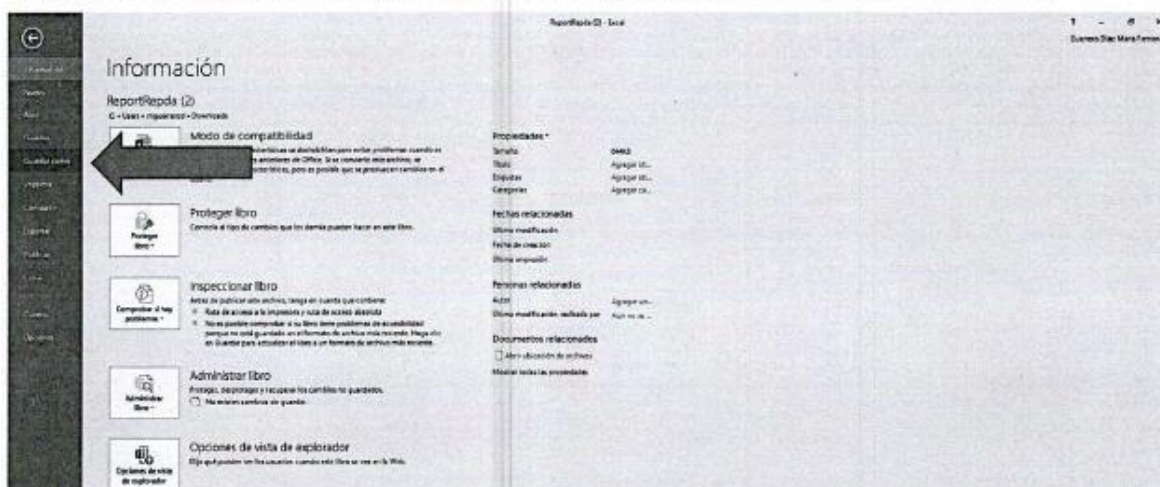
La Comisión Nacional del Agua (CONAGUA), con domicilio en Avenida Insurgentes Sur 2416, Colonia Copacalpan El Bajo, Delegación Coyoacán, Código Postal 04540, en la Ciudad de México, de conformidad con el artículo 6, apartado A, fracción II y 16 párrafo segundo de la Constitución Política de los Estados Unidos Mexicanos, artículos 5 fracción II, 6, 8, 16, 20, 21, 22, 23, 26, 27, 28, 67 y 69 de la Ley General de Protección de Datos Personales en Posesión de Sujetos Obligados, es el responsable del uso y protección de sus datos personales.

Para mayor información acerca del tratamiento y de los derechos que puede hacer valer, usted puede acceder al aviso de privacidad integral a través de la dirección electrónica: [Aviso de Privacidad Integral](#)

Para poder visualizar el archivo con la información, deberá dar clic izquierdo de su ratón/ mouse sobre el archivo descargado y esperar únicamente en lo que abre el archivo Excel con la información solicitada:



Puede guardar su información en su computadora o bien, en cualquier medio o dispositivo, únicamente dando clic izquierdo de su ratón/mouse en el apartado de superior izquierdo que dice **Archivo y Guardar Como**



Avenida Insurgentes Sur número 2416, Colonia Copilco El Bajo, Alcaldía Coyoacán, Código Postal 04340, Ciudad de México. Teléfono: 55 5174 4000 www.gob.mx/conaqua



" (Sic)

Finalmente, se hace de su conocimiento el Criterio 03/17 **No existe obligación de elaborar documentos ad hoc para atender las solicitudes de acceso a la información.** Deberán proporcionar la información como obre en sus archivos, **sin elaborar documentos ad hoc** para la atención de solicitudes de acceso a la información.

Si usted tiene alguna duda o comentario con relación a la respuesta proporcionada, le agradeceremos se comuniquen a esta Unidad de Transparencia, en los siguientes datos de contacto:

Teléfono: 55-51744000 ext. 1374

Correo electrónico: uetransparencia@conagua.gob.mx

Lo anterior, sin menoscabo de lo dispuesto por los artículos 142, 143 y 144 de la Ley General de Transparencia y Acceso a la Información Pública (LGTAIP), así como 147, 148 y 149 de la Ley Federal de Transparencia y Acceso a la Información Pública (LFTAIP).

ATENTAMENTE

**Unidad de Transparencia
Comisión Nacional del Agua**

jgah