

**INSTITUTO MUNICIPAL DE PLANEACIÓN Y  
EVALUACIÓN DE AGUASCALIENTES**

**Exp: UDE/PAI IMPLAN/018/2024**

**PNT 011719024000014**

**Asunto: El que se indica**

**Aguascalientes, Ags., a 04 de julio de 2024.**

Vista la solicitud recibida en fecha **veintiocho de junio del año dos mil veinticuatro**, en este Instituto a través de la Plataforma Nacional de Transparencia registrada con el folio 011719024000014, en cumplimiento con el artículo 123 de la Ley General de Transparencia y Acceso a la Información Pública, que hacen sin nombre del solicitante, mediante la cual se solicita a la letra lo siguiente:

*"Solicito información de las áreas verdes urbanas del municipio de Aguascalientes, su superficie, localización, criterios para su selección, y su estado de conservación; así mismo solicito la cartografía digital de esta información, en formato Saphe o en su defecto KML; con los correspondientes metadatos; finalmente solicito la cartografía digital que se encuentra de en el PROGRAMA DE DESARROLLO URBANO DE LA CIUDAD DE AGUASCALIENTES 2040 Versión 2021 Evaluación 2, en relación a las áreas verdes urbanas así como la cartografía digital, en los mismos formatos antes señalados de los mapas anexos como imagen en esta solicitud"*

La suscrita Licenciada Celeste Viridiana Rodriguez, Titular de la Unidad de Transparencia del Instituto Municipal de Planeación y Evaluación de Aguascalientes por nombramiento expedido por la Directora General del Instituto Municipal de Planeación y Evaluación de Aguascalientes el *cuatro de julio del año dos mil veintitrés*, conforme al artículo 57 fracción X del Reglamento Interior del Instituto Municipal de Planeación y Evaluación de Aguascalientes; y con las atribuciones previstas en el artículo 44 de la Ley de Transparencia y Acceso a la Información Pública del Estado de Aguascalientes y sus Municipios en relación con los artículos 45 y 46 de la Ley General Transparencia y Acceso a la Información Pública, se

**ACUERDA**

Ábrase expediente asignándole el número que le corresponde en el Libro de Gobierno siendo el **UDE/PAI IMPLAN/018/2024**, con fundamento en lo dispuesto por los artículos 1º, 2º, 4º, 11, 44 y 71 de la Ley de Transparencia y Acceso a la Información Pública del Estado de Aguascalientes y sus Municipios, se contesta lo siguiente:

Conforme al oficio número DPUyOT/010/2024, suscrito por el Urb. Sergio Enrique Vázquez Ramírez, Director de Planeación Urbana y Ordenamiento Territorial del Instituto Municipal de Planeación y Evaluación de Aguascalientes, recibido en la Unidad de Transparencia el 02 de julio del presente año y en respuesta a mi similar UDE/037/2024 de fecha 01 de julio del año en curso, se informa lo siguiente:

Por lo que respecta a su solicitud "...información de las áreas verdes urbanas del municipio de Aguascalientes, su superficie, localización ... cartografía digital de esta información, en formato Saphe o en su defecto KML ... finalmente solicito la cartografía digital que se encuentra de en el PROGRAMA DE DESARROLLO URBANO DE LA CIUDAD DE AGUASCALIENTES 2040 Versión 2021 Evaluación 2, en relación a las áreas verdes urbanas así como la cartografía digital, en los mismos formatos antes señalados de los mapas anexos como imagen en esta solicitud", hago de su conocimiento que este Instituto es una instancia que recaba información de otras dependencias para la elaboración, actualización y evaluación de programas de desarrollo urbano, por lo que si desea datos más actualizados deberá recurrir a la instancia correspondiente como lo son Servicios Públicos y Secretaría el Medio Ambiente y Desarrollo Sustentable, ahora bien, de acuerdo a la base de datos y al Sistema de Información Cartográfica con la que cuenta este Instituto, se anexa hipervínculo y código QR del **Mapa No. 20. "Áreas verdes en la ciudad de Aguascalientes"** del Programa de Desarrollo Urbano de la Ciudad de Aguascalientes 2040, Versión 2021, Evaluación 2, en formato SHP y KMZ, en donde se localizan geográficamente cada una de las áreas verdes dentro de la Ciudad de Aguascalientes, informándole que cada una de las poligonales del archivo cuenta con información respecto a su superficie, su clasificación y su estatus jurídico en cuanto si el predio es de carácter público o privado.

<https://1drv.ms/f/s!As1fDTGqNYiOh0jQEWww-9yiaFOP?e=zI7ERr>



Respecto a los criterios para su selección, este Instituto, con base al Programa de Desarrollo Urbano de la Ciudad de Aguascalientes 2040, Versión 2021, Evaluación 2, define "área verde" de la siguiente manera:

*"Un área verde es una superficie de terreno destinada preferentemente al esparcimiento o circulación peatonal,*

*conformada generalmente por especies vegetales y otros elementos complementarios. Es también aquel parche de suelo descubierto o no, público o privado, que permite el desarrollo de cualquier tipo de vegetación y área verde natural aquella que aún conserve al menos un elemento de origen (IMPLAN, 2006)."*

Respecto de la parte de su solicitud en donde requiere "criterios para su selección, y su estado de conservación", se le informa que, de acuerdo con las atribuciones previstas en los artículos 162 del Código Municipal y 17 del Reglamento del Sistema Integral de Desarrollo Municipal y del Instituto Municipal de Planeación y Evaluación de Aguascalientes, este Instituto Municipal no crea, administra o genera la información requerida. Por lo que, de conformidad con lo dispuesto en el artículo 136 de la Ley General de Transparencia y Acceso a la Información Pública y su correlativo artículo 72 de la Ley de Transparencia y Acceso a la Información Pública del Estado de Aguascalientes y sus Municipios, se le informa que sus derechos quedan a salvo para que redirija su solicitud a través de la misma Plataforma Nacional de Transparencia al sujeto obligado competente.

Por lo anteriormente expuesto es que este sujeto obligado declara la NOTORIA INCOMPETENCIA, puesto que la información requerida no se encuentra dentro de las facultades de este sujeto obligado.

Por último, se le informa que de acuerdo a la propia Ley General de Transparencia y Acceso a la Información Pública no es necesario la intervención del Comité de Transparencia, para robustecer lo anterior sirve como apoyo la siguiente resolución emitida por el Instituto Nacional de Acceso a la Información.

**Casos en los que no es necesario que el Comité de Transparencia confirme formalmente la inexistencia de la información.** La Ley General de Transparencia y Acceso a la Información Pública y la Ley Federal de Transparencia y Acceso a la Información Pública establecen el procedimiento que deben seguir los sujetos obligados cuando la información solicitada no se encuentre en sus archivos; el cual implica, entre otras cosas, que el Comité de Transparencia confirme la inexistencia manifestada por las áreas competentes que hubiesen realizado la búsqueda de la información.

No obstante, lo anterior, en aquellos casos en que no se advierta obligación alguna de los sujetos obligados para contar con la información, derivado del análisis a la normativa aplicable a la materia de la solicitud; y además no se tengan elementos de convicción que permitan suponer que ésta debe obrar en sus archivos, no será necesario que el Comité de Transparencia emita una resolución que confirme la inexistencia de la información.

#### **Resoluciones:**

- **RRA 2959/16.** Secretaría de Gobernación. 23 de noviembre de 2016. Por unanimidad. Comisionado Ponente Rosendoevgueni Monterrey Chepov.
- **RRA 3186/16.** Petróleos Mexicanos. 13 de diciembre de 2016. Por unanimidad. Comisionado Ponente Francisco Javier Acuña Llamas.
- **RRA 4216/16.** Cámara de Diputados. 05 de enero de 2017. Por unanimidad. Comisionada Ponente Areli Cano Guadiana.

En aras de la máxima publicidad, esta Unidad de Transparencia del Instituto Municipal de Planeación y Evaluación de Aguascalientes mediante oficio UDE/038/2024 de fecha 01 de julio del presente año, le requirió al Municipio de Aguascalientes a través de la Coordinación de Transparencia y Acceso a la Información del Municipio de Aguascalientes, para que solicitara la información requerida a los sujetos obligados competentes. Por lo que mediante oficio número CT/196/2024, suscrito por el Lic. Luis Fernando Nájera Méndez, Coordinador de Transparencia y Acceso a la Información del Municipio de Aguascalientes y recibido en esta Unidad de Transparencia el 04 de julio del presente año, donde remite la información proporcionada por el Secretario Medio Ambiente y Desarrollo Sustentable y de la Unidad de Transparencia de la Secretaría de Servicios Públicos ambas pertenecientes del Municipio de Aguascalientes, oficios que se agregan al presente Acuerdo de respuesta de solicitud.

Igualmente se le informa que en contra de la respuesta emitida por el sujeto obligado, procede de manera opcional el recurso de revisión ante la Unidad de Transparencia o ante el Instituto de Transparencia del Estado de Aguascalientes (ITEA) en términos de lo establecido por el artículo 75 de la Ley de Transparencia y Acceso a la Información Pública del Estado de Aguascalientes y sus Municipios.

Se habilitan horas inhábiles para la realización de la notificación del presente al interesado con fundamento en el artículo 32 de la Ley del Procedimiento Administrativo del Estado de Aguascalientes, lo anterior toda vez que la práctica de la notificación será, a través de la Plataforma Nacional de Transparencia, de conformidad con el artículo 124 fracción II de la Ley General de la materia.

Así lo proveyó y firma la suscrita



**LIC. CELESTE VIRIDIANA RODRIGUEZ**  
**TITULAR DE LA UNIDAD DE TRANSPARENCIA DEL INSTITUTO**  
**MUNICIPAL DE PLANEACIÓN Y EVALUACIÓN DE AGUASCALIENTES**



**UNIDAD DE ENLACE  
DE TRANSPARENCIA**

**INSTITUTO MUNICIPAL DE  
PLANEACIÓN DE AGUASCALIENTES**





**COORDINACIÓN DE TRANSPARENCIA Y  
ACCESO A LA INFORMACIÓN**  
Oficio No. CT/196/2024  
Expediente PNT/ 011719024000014  
**Asunto: Remite Respuesta.**

**IMPLAN**  
04 JUL. 2024 15:02  
FIRMA  
INSTITUTO MUNICIPAL DE PLANEACIÓN  
Y EVALUACIÓN DE AGUASCALIENTES

Aguascalientes, Ags., a 04 de julio de 2024

**ARQ. AUSTRIA GABRIELA DÁVILA DE LA LLAVE.  
DIRECTORA GENERAL DEL INSTITUTO MUNICIPAL  
DE PLANEACIÓN Y EVALUACIÓN DE AGUASCALIENTES.**

**P R E S E N T E.**

Por medio del presente le envío un cordial saludo, así mismo en referencia a su oficio UDE/038/2024 de fecha 01 de julio del 2024 y recibido por esta Coordinación de Transparencia y Acceso a la Información el 01 de Julio de 2024, se le informa de la manera más atenta que, se recibió respuesta de la Secretaría de Medio Ambiente y Desarrollo Sustentable por medio del oficio SEMADESU/1252/24, así mismo, de la Secretaría de Servicios Públicos mediante oficio SSP/UT/017/2024, registrada ante la Plataforma Nacional de Transparencia del Instituto Municipal de Planeación y Evaluación de Aguascalientes, con el número de folio 011719024000014, de fecha 28 de junio, de forma anónima.

Es importante señalar que conforme lo solicita, los anexos se enviaron al correo que proporciono [crodriguez01@ags.gob.mx](mailto:crodriguez01@ags.gob.mx), en el oficio de referencia.

De igual forma, anexo al presente doce fojas útiles donde consta respuesta emitida por las dependencias, anteriormente citadas.

Quedo de Usted en el teléfono 449 916 07 02, para cualquier aclaración o duda en relación con el presente y le reitero las seguridades de mi atenta y distinguida consideración.

**A T E N T A M E N T E**

**LIC. LUIS FERNANDO NAJERA MÉNDEZ.**

**COORDINADOR DE TRANSPARENCIA Y ACCESO A LA INFORMACIÓN  
DEL MUNICIPIO DE AGUASCALIENTES**

Av. Lic. Adolfo López mateos No. 520 Int, 103 col. Centro,  
Aguascalientes Ags, C.P 20000

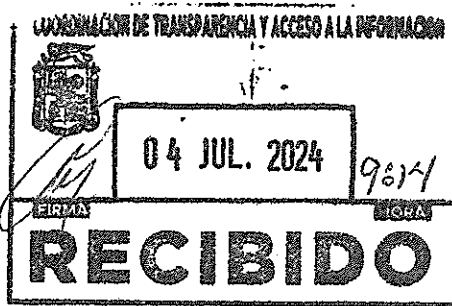
**(449) 9160702**



C.c.p.- Lic. Celeste Viridiana Rodríguez. Titular de Enlace de Transparencia del Instituto Municipal de Planeación y Evaluación de Aguascalientes  
C.c.p.- Archivo.

[www.ags.gob.mx](http://www.ags.gob.mx)

**UNIDAD DE TRANSPARENCIA**



LIC. LUIS FERNANDO NÁJERA MÉNDEZ  
COORDINADOR DE TRANSPARENCIA Y  
ACCESO A LA INFORMACIÓN DEL  
MUNICIPIO DE AGUASCALIENTES  
PRESENTE.

Por medio del presente le envío un cordial saludo, así mismo en referencia a su oficio UDE/038/2024 de fecha 01 de junio de 2024 y recibido en ésta Secretaría el 01 de julio del presente, y con fundamento en los artículos 3 fracción II, 45 fracciones II y IV y 131 de la Ley General de Transparencia y Acceso a la Información Pública, le informo que la solicitud de transparencia número 011719024000014 recibida ante la Plataforma Nacional de Transparencia de fecha 28 de junio de 2024 dirigida al Instituto Municipal de Planeación y Evaluación de Aguascalientes, y turnada a ésta Secretaría de Medio Ambiente y Desarrollo Sustentable, no es competencia de ésta instancia municipal, si no de la **Secretaría de Servicios Públicos del Municipio de Aguascalientes a través de la Dirección de Parques y Jardines.**

Esto con fundamento en el "Reglamento de Protección al Medio Ambiente y Manejo de Áreas Verdes del Municipio de Aguascalientes" en los siguientes artículos:

**"Artículo 5.** Para los efectos de este Reglamento se entiende por:

...  
XLI. Dirección: Dirección de Parques y Jardines adscrita a la Secretaría de Servicios Públicos;

...  
CXVIII. SEMADESU: La Secretaría de Medio Ambiente y Desarrollo Sustentable del Municipio de Aguascalientes;

...  
CXXI. SSP: Secretaría de Servicios Públicos;

**Artículo 11.** Corresponde a SSP:

- I. Observar la política municipal en materia de áreas verdes;
- II. Observar y hacer cumplir lo estipulado dentro del presente Reglamento, en el ámbito de su competencia;

**Artículo 12.** Corresponde a la Dirección las siguientes atribuciones:

- I. Realizar los proyectos para la creación de áreas verdes públicas;

**CAPÍTULO QUINTO**  
**DE LOS TIPOS E IMPORTANCIA DE LAS ÁREAS VERDES**

**SECCIÓN PRIMERA**  
**DISPOSICIONES GENERALES**

**Artículo 141.** Las áreas verdes públicas comprenden:

- I. Los parques, parques de cuota, jardines vecinales, jardines tradicionales y bosques urbanos;
- II. Las plazas, monumentos y fuentes públicas;
- III. Los camellones, triángulos y glorietas;
- IV. La vegetación ubicada en la franja de equipamiento de las banquetas;
- V. Los andadores arbolados;
- VI. La zona federal adyacente a los arroyos que estén dentro de la mancha urbana, y cuya administración, custodia, conservación y mantenimiento haya sido transferida a la administración municipal a través de acuerdos o convenios;
- VII. Las áreas que se acondicionen como tales sobre fallas y grietas geológicas; y
- VIII. Las áreas sobre gasoductos y poliductos se habiliten como tales, a través de convenios o acuerdos, así como las que se encuentren debajo de líneas de alta tensión de la Comisión Federal de Electricidad y que, cumpliendo con la normatividad correspondiente, tengan el mismo carácter.

...

Es importante señalar, que se está dando cumplimiento en tiempo y forma a su oficio referido al rubro.


Sin más por el momento, quedo de Usted, muy,

ATENTAMENTE

**M. EN I. JULIO CÉSAR MEDINA DELGADO.**  
**SECRETARIO DE MEDIO AMBIENTE**  
**Y DESARROLLO SUSTENTABLE.**

c.c.p.- Arq. Austria Gabriela Dávila de la Llave. Directora General del Instituto Municipal de Planeación y Evaluación de Aguascalientes  
Archivo.

Elaboró Auxiliar Administrativo	Autorizó Director de Medio Ambiente y Cambio Climático
Lic. César Salvador Capuchino Delgado.	Biol. Ofelia Patricia Castillo Díaz



**SECRETARÍA DE SERVICIOS PÚBLICOS.  
UNIDAD DE TRANSPARENCIA.**

Aguascalientes, Ags., a 03 de julio del 2024.

Oficio No. SSP/UT/017/2024.

Asunto: Se rinde información 011719024000014 .

**LIC. LUIS FERNANDO NAJERA MÉNDEZ.  
COORDINADOR DE TRANSPARENCIA  
Y ACCESO A LA INFORMACIÓN DEL MUNICIPIO DE AGUASCALIENTES.  
P R E S E N T E.**

Por medio del presente y en relación a su oficio CT/190/2024 de fecha 01 de julio de 2024 y recibida por esta Secretaría de Servicios Públicos del Municipio de Aguascalientes en fecha 02 de julio del año en mención; en relación a la solicitud número 011719024000014 realizada a través de la plataforma nacional de transparencia de forma anónima en fecha 28 de junio del presente año.

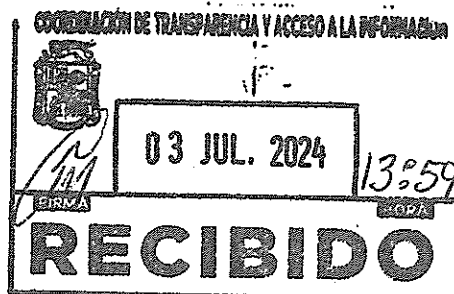
Estando en tiempo y forma, vengo a dar contestación a la solicitud de información solicitada por el Instituto Municipal de Planeación y Evaluación de Aguascalientes; de acuerdo al oficio número UDE/038/2024 de fecha 01 de julio del año en curso; se anexa acuerdo.

Sin otro asunto que tratar me reitero a sus apreciables órdenes para cualquier aclaración o comentario al respecto.

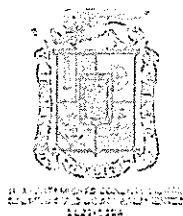
**A T E N T A M E N T E**

**LIC. GUSTAVO MONTAÑEZ RIVERA.  
TITULAR DE LA UNIDAD DE ENLACE DE TRANSPARENCIA DE LA SECRETARÍA DE  
SERVICIOS PÚBLICOS DEL MUNICIPIO DE AGUASCALIENTES.**

C.C.P.- LIC. CARLOS ERNESTO ESPAÑA MARTÍNEZ.- SECRETARIO DE SERVICIOS PÚBLICOS DEL MUNICIPIO DE AGUASCALIENTES.  
C.C.P.- ARCHIVO.







**SECRETARÍA DE SERVICIOS PÚBLICOS.**  
**No Expediente: A-UDT/SSP/014/2024.**  
**Aguascalientes, Ags., a 03 de julio del 2024.**

Aguascalientes, Ags., a tres de julio del dos mil veinticuatro, en referencia a la solicitud de información presentada a través de la Plataforma Nacional de Transparencia, registrada con el número de folio 011719024000014 de fecha 28 de junio del dos mil veinticuatro y vista la solicitud de acceso a la información que presenta el/la solicitante y con fundamento en lo dispuesto por el artículo 124 fracción II de la Ley General de Transparencia y Acceso a la Información Pública y lo previsto por el artículo 71 de la Ley de Transparencia y Acceso a la Información del Estado de Aguascalientes y sus Municipios, téngase por recibida en esta Unidad de Transparencia cuyo expediente se encuentra registrado en el libro de gobierno con el número A-UDT/SSP/014/2024, teniéndose como domicilio para oír y recibir notificaciones, el Sistema de Solicitudes de la Plataforma Nacional de Transparencia.

Por lo anterior y con la finalidad de dar respuesta a dicha solicitud de información es que en esta Unidad de Enlace de Transparencia de acuerdo a lo establecido por los Artículos 3 fracción II y 131 de la Ley General de Transparencia y Acceso a la Información Pública, se proporciona respuesta a la solicitud en mención:

“Solicito información de las áreas verdes urbanas del municipio de Aguascalientes, su superficie, localización, criterios para su selección, y su estado de conservación; así mismo solicito la cartografía digital de esta información, en formato Saphe o en su defecto KML; con los correspondientes metadatos; finalmente solicito la cartografía digital que se encuentra de en el PROGRAMA DE DESARROLLO URBANO DE LA CIUDAD DE AGUASCALIENTES 2040 Versión 2021 Evaluación 2, en relación a las áreas verdes urbanas así como la cartografía digital, en los mismos formatos antes señalados de los mapas anexos como imagen en esta solicitud.”

***De lo anterior, se informa, de la siguiente manera:***



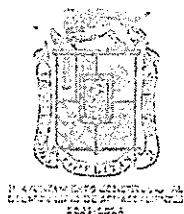
Av. Silvestre Gómez S/N, Col. Primo Verdad  
Aguascalientes, Ags. C.P. 20130



(449 914151



www.ag.s.gob.mx



Al respecto, La Dirección de Parques Y Jardines de la Secretaría de Servicios Públicos del Municipio de Aguascalientes, anexa al presente la información solicitada en relación con las áreas verdes del Municipio de Aguascalientes, su superficie, localización y su estado de conservación.

En relación a la cartografía digital de esta información, en formato Saphé o en su defecto KML; con los correspondientes metadatos; la cartografía digital que se encuentra de en el PROGRAMA DE DESARROLLO URBANO DE LA CIUDAD DE AGUASCALIENTES 2040 Versión 2021 Evaluación 2, en relación a las áreas verdes urbanas así como la cartografía digital, en los mismos formatos antes señalados de los mapas anexos como imagen en esta solicitud; después de realizar una búsqueda exhaustiva se encontró cero registro de lo solicitado.

Se le hace saber a la solicitante de la información, que en contra de la presente resolución procede en forma opcional y en términos de lo establecido por los artículos 75 y 76 de la Ley de Transparencia y Acceso a la información Pública del Estado de Aguascalientes y sus Municipios, el recurso de revisión en contra de las áreas que proporcionan la información ante el superior de ésta unidad de enlace o el de inconformidad ante el Instituto de Transparencia del Estado de Aguascalientes.

Así lo proveyó y firmo el suscrito Lic. Gustavo Montañez Rivera, Titular de la Unidad de Enlace de Transparencia de la Secretaría de Servicios Públicos del Municipio de Aguascalientes.

Secretaría de Servicios Públicos



Av. Silvestre Gómez S/N, Col. Primo Verdad  
Aguascalientes, Ags. C.P. 20130



(449 914151



www.ag.s.gob.mx

**SECRETARÍA DE SERVICIOS PÚBLICOS**

DIRECCION DE PARQUES Y JARDINES

Oficio N°: SSP/DPJ/1260/2024.

Aguascalientes, Ags. A 25 de junio 2024.

Asunto: Respuesta a solicitud de información N.º 011719024000014

**LIC. GUSTAVO MONTAÑEZ RIVERA.**

**TITULAR DE LA UNIDAD DE ENLACE DE TRANSPARENCIA**

**DE LA SECRETARÍA DE SERVICIOS PÚBLICOS DEL MUNICIPIO DE AGUASCALIENTES.**

**P R E S E N T E.**

En atención a su similar SSP/UT/016/2024 mediante el cual hace de nuestro conocimiento una solicitud de información a través de la Plataforma Nacional de Transparencia, registrada con número de Folio 011719024000014 con fecha del 28 de junio del año en curso, en seguimiento por parte de la Coordinación de Transparencia del Municipio de Aguascalientes, requiriendo de esta dirección para su atención lo siguiente:

"Solicito información de las áreas verdes del municipio de Aguascalientes, su superficie, localización, criterios de selección, y su estado de conservación; así mismo solicito la cartografía digital de esta información, en formato Shape o en su defecto KML; con los correspondientes metadatos; finalmente solicito la cartografía digital que se encuentra de en el PROGRAMA DE DESARROLLO URBANO DE LA CIUDAD DE AGUASCALIENTES 2040 versión 2021 Evaluación 2, en relación a las áreas verdes urbanas así como la cartografía digital, en los mismos formatos antes señalados de los mapas anexos como imagen en esta solicitud".

Al respecto, le comento, que esta Dirección de Parques y Jardines, anexa al presente la información solicitada en relación con la información de las áreas verdes del municipio de Aguascalientes, su superficie, localización, y su estado de conservación, haciendo la aclaración que después de realizar una búsqueda exhaustiva, se encontraron 0 registros de la información restante solicitada.

Sin otro particular y en espera de haber atendido la información solicitada, le envío un cordial saludo quedando de Usted para cualquier aclaración y duda.

**ATENTAMENTE**

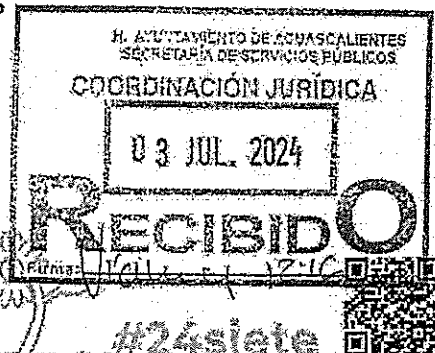
**ING. LUIS MARIANO ESPARZA AVILA**  
**DIRECTOR DE PARQUES Y JARDINES**

**ARQ. JOSÉ IVÁN MONTAÑEZ GOVEA**  
**DIRECCION DE PARQUES Y JARDINES.**

Av. Silvestre Gómez S/N, Col. Primo Verdad,  
Aguascalientes, Ags. CP. 20130  
Ccp. Archivo

449 914 7304

www.ags.gob.mx





BASE DE DATOS - CONCENTRADO ÁREAS VERDES EN EL MUNICIPIO DE AGUASCALIENTES

SECTOR	TIPO	DESCRIPCIÓN	COLUMNA	CONCEPCION	AREA VERDE, M <sup>2</sup>	LONGITUD (M)	DIAGNOSTICO GENERAL
1	A	PANQUE VECINAL	CANCHAS COLINAS DEL RIO	FRACC. COLINAS DEL RIO	C. RIO COLORADO Y C. RIO GUADIANA	3,068.08	BUENO
2	A	PANQUE VECINAL	CANCHAS FAISAJE	FRACC. PANORAMA	AV. AGUASCALIENTES PTE. C. VISTA SERENGA Y C. FAISAJE	8,451.74	REGULAR
3	A	PANQUE VECINAL	CANCHAS PAMPOLINA DE COLINAS	FRACC. COLINAS DEL RIO	C. RIO TIBER Y C. MAR CASTILLO	1,022.28	NO
4	A	PANQUE VECINAL	PANQUE ALTA VISTA	COL. ALTA VISTA	C. RAFAEL ABELLANO Y AV. FELIPE ROUS DE CHAVEZ	2,528.70	REGULAR
5	A	PANQUE VECINAL	PANQUE BENJAMIN DE LA MORA	FRACC. OLIVARES SANTANA	PRIV. BENJAMIN DE LA MORA	1,736.46	NO
6	A	PANQUE VECINAL	PANQUE LOS BOSQUES	FRACC. LOS BOSQUES	C. MONTES APALACAZES, C. SIERRA MADRE ORIENTAL Y C. SAN JULIAN	17,442.10	BUENO
7	A	PANQUE VECINAL	PANQUE CANAL INTERCEPTOR	FRACC. FUNDICION	DE AV. FUNDICION NTE. Y AV. INDEPENDENCIA	2,095.43	REGULAR
8	A	PANQUE VECINAL	PANQUE COLINAS DEL RIO	FRACC. COLINAS DEL RIO	C. RIO COLORADO, C. RIO GUADIANA, C. RIO BRAVO Y C. RIO SERA	7,487.78	REGULAR
9	A	PANQUE VECINAL	PANQUE DEL CARMEN	COL. DEL CARMEN	C. LA LUZ Y C. SAN JUAN	2,448.20	BUENO
10	A	PANQUE VECINAL	PANQUE ESTILO SAN IGNACIO	ESTILO SAN IGNACIO	C. MIGUEL HIDALGO, C. LAZARO CARDENAS Y C. EMILIANO ZAPATA	5,842.41	REGULAR
11	A	PANQUE VECINAL	PANQUE FAYATA	COL. FAYATA	C. VALLE DE GISE. Y C. SAN JOSE DE LOS REYES	9,776.83	BUENO
12	A	PANQUE VECINAL	PANQUE GUADALUPE ROSADA	UNIDAD HABITACIONAL GUADALUPE ROSADA	AV. DE LA CONVENCION PTE. Y C. PADORA ROMAN	3,354.03	BUENO
13	A	PANQUE VECINAL	PANQUE INDEPENDENCIA	FRACC. CIRCUNVALACION NORTE	AV. DE LA CONVENCION NTE. C. ALFREDO LEVIA, C. CERRO Y AV. INDEPENDENCIA	3,551.24	BUENO
14	A	PANQUE VECINAL	PANQUE LA CONCEPCION I	FRACC. RESIDENCIAL LA CONCEPCION	PROL. ZARAGOZA, Y C. CONDELLERA DE LOS ALPES NTE.	8,711.07	BUENO
15	A	PANQUE VECINAL	PANQUE LA CONCEPCION II	FRACC. JARDINES DE LA CONCEPCION	C. CONDELLERA DE LOS ALPES SUR	6,286.89	BUENO
16	A	PANQUE VECINAL	PANQUE LA HERMANDAD	FRACC. CAMPESTRE LA HERMANDAD	AV. JARDINES Y C. LOS LIRIOS	12,548.83	BUENO
17	A	PANQUE VECINAL	PANQUE LA TROJE I	FRACC. LA TROJE	C. PATRICIA G. TROJES Y C. MANUEL M. PORCE	1,026.43	REGULAR
18	A	PANQUE VECINAL	PANQUE LA TROJE II	FRACC. TROJES DE ALFARO	C. ENRIQUE ZAPATA	2,176.74	REGULAR
19	A	PANQUE VECINAL	PANQUE LOMAS DEL CAMPESTRE	FRACC. LOMAS DEL CAMPESTRE	C. ORANJOS, C. POLINOS Y C. POTREROS	6,089.55	REGULAR
20	A	PANQUE VECINAL	PANQUE LOS SANCES	FRACC. LOS SANCES	CIRCUITO SANCES II, CIRCUITO MAGISTERIAL III Y CIRCUITO MAGISTERIAL IV	3,037.74	BUENO
21	A	PANQUE VECINAL	PANQUE MISION DEL CAMPANARIO	FRACC. MISION DEL CAMPANARIO	C. MISION DE CALIFORNIA, C. MISION DE SANTA CRUZ Y C. MISION DEL CAMPANARIO	10,556.46	REGULAR
22	A	PANQUE VECINAL	PANQUE MODERNO	FRACC. MODERNO	C. VICENTE RIVA PALAZO, C. FEDERICO GARCIA LORCA, C. MANUEL PATRO	4,740.78	REGULAR
23	A	PANQUE VECINAL	PANQUE NUEVA GENERACION	FRACC. RESIDENCIAL DEL VALLE II	C. RISA, C. VISTA G. VERRALES Y AV. PASO DEL RIO	2,556.84	REGULAR
24	A	PANQUE VECINAL	PANQUE PANORAMA	FRACC. PANORAMA	C. HERNANDEZ, C. FAISAJE, C. BENJAMIN DE LA MORA Y C. MAR MEDITERRANEO	2,541.40	BUENO
25	A	PANQUE VECINAL	PANQUE PARADISO	FRACC. COLINAS DE SAN IGNACIO	C. PARADISO	585.28	REGULAR
26	A	PANQUE VECINAL	PANQUE POCITOS	ESTILO POCITOS	CALLE ISIDRO MONALES	1,741.44	BUENO
27	A	PANQUE VECINAL	PANQUE RINCONADA	FRACC. LA RINCONADA	C. ROSIE, PRIV. ROSIE	857.49	NO
28	A	PANQUE VECINAL	PANQUE SAN CAYETANO	FRACC. SAN CAYETANO	C. SAN COSME Y C. SAN JORGE	5,661.87	REGULAR
29	A	PANQUE VECINAL	PANQUE SAN MARCOS	FRACC. SAN MARCOS	C. AGUILER ELORDY, C. VALLE NACIONAL Y C. MIGUEL ANGEL	6,739.40	REGULAR
30	A	PANQUE VECINAL	PANQUE TALAPOTES POCOS	FRACC. TALAPOTES POCOS	C. MIGUEL HIDALGO	1,939.50	NO
31	A	PANQUE VECINAL	PANQUE VILLAS DE LA UNIVERSIDAD	FRACC. VILLAS DE LA UNIVERSIDAD	C. MONTE DE JESUS, C. ANTONIO CASO, C. PIRACANTO Y C. AREOL	5,943.78	BUENO
32	A	PANQUE VECINAL	PANQUE VILLAS SAN NICOLAS	FRACC. TROJES DE ORIENTE I	C. EL CAMPANARIO Y C. POTREROS	4,826.88	BUENO
33	A	PANQUE VECINAL	UNIDAD DEPORTIVA MODELO	FRACC. MODELO	PRIVADA ANGEL GARCIA	4,381.51	REGULAR
34	A	PANQUE VECINAL	COMPLEJO DEPORTIVO MIRAVALLE	FRACC. MIRAVALLE	C. ARROYO DE LOS ANILLAROS	2,817.74	REGULAR
35	A	PANQUE VECINAL	PLAZA CULTURAL LOS BOSQUES	FRACC. LOS BOSQUES	C. MONTESA APALACAZES, ESO. C. SAN JULIAN, ESO. C. SIERRA MADRE OCCIDENTAL	2,766.80	BUENO
36	A	PANQUE VECINAL	PANQUE RESIDENCIAL RIO SAN PEDRO	FRACC. VALLE DEL RIO SAN PEDRO	C. DEL VALLE	6,397.18	BUENO
37	A	PANQUE VECINAL	PANQUE GRANJAS CAMPESTRE	FRACC. GRANJAS CAMPESTRE	C. MONTE EVEREST	10,447.70	REGULAR
38	A	PANQUE VECINAL	PANQUE VALLE DEL CAMPESTRE	FRACC. VALLE DEL CAMPESTRE	C. TALAPOTES, ESO. C. SAN JUAN DE LOS LAGOS	3,793.38	REGULAR
39	A	PANQUE VECINAL	PANQUE QUINTA LOS OLIVOS	FRACC. QUINTA LOS OLIVOS	ANTIGUO CAMINO A SAN IGNACIO	2,551.42	BUENO
40	A	PANQUE VECINAL	PANQUE TISIANO	FRACC. SAN MARCOS	C. AGUILER ELORDY Y C. TISIANO, AV. PASO DEL RIO	906.00	BUENO
41	A	PANQUE VECINAL	PANQUE TROJES DE ORIENTE	FRACC. TROJES DE ORIENTE II	C. LA PERA	1,225.00	BUENO
42	A	PANQUE VECINAL	FUENTE SIERRA DEL LAUREL	FRACC. BOSQUES DEL PRADO NORTE	AV. AGUASCALIENTES NTE., C. SIERRA DEL LAUREL Y C. SAN JULIAN	2,224.00	BUENO
43	A	JARDIN VECINAL	JARDIN C.I.H.	COL. PRIMO VERDAD	AV. UNIVERSIDAD Y C. SILVESTRE GOMEZ	3,618.48	REGULAR
44	A	JARDIN VECINAL	JARDIN CENTRO DE ESTACION DE TRANSFERENCIA	COL. PRIMO VERDAD	AV. GUADALUPE GONZALEZ	4,234.60	BUENO
45	A	JARDIN VECINAL	JARDIN DE LOS AMOYATECOS	FRACC. MODELO	AV. ADOLFO LÓPEZ MATEOS, C. PEDRO DE ALBA Y C. WIRTO	291.47	BUENO
46	A	JARDIN VECINAL	JARDIN F. ELIZONDO	DOM. CENTRO	C. J.F. ELIZONDO, C. RAYON, EDUARDO J. CORREA Y AV. ADOLFO LÓPEZ MATEOS	4,644.44	REGULAR
47	A	JARDIN VECINAL	JARDIN REYES REAGLES	FRACC. FUNDICION	AV. AGUASCALIENTES PTE., AV. FUNDICION NTE., Y CANAL INTERCEPTOR PTE.	12,055.08	BUENO
48	A	JARDIN VECINAL	JARDIN PLAZA DE LA JUVENTUD	FRACC. LOMAS DEL CAMPESTRE II	AV. DE LA UNIVERSIDAD NTE., Y RIVD. LUIS DONALDO COLOSTO ETC.	2,433.60	BUENO
49	A	GLORIETA	GLORIETA CAMPESTRE I	FRACC. CAMPESTRE	C. ISABEL LA CATOLICA, C. HERNAN CORTES	2,013.21	BUENO
50	A	GLORIETA	GLORIETA CAMPESTRE II	FRACC. CAMPESTRE	C. CALLEJA DE LAS AMERICAS, C. CALLEJA SIMON BOLIVAR, AV. HERNAN CORTES	249.73	BUENO
51	A	GLORIETA	GLORIETA BERGAMOTA I	FRACC. CAMPESTRE LA HERMANDAD	AV. JARDINES, C. JARDINES, C. CLAVILLINAS, C. EL CERRO	316.18	BUENO
52	A	GLORIETA	GLORIETA BERGAMOTA II	FRACC. CAMPESTRE LA HERMANDAD	AV. LAS GUAYAS, C. LOS LIRIOS, C. EL CHUARO	195.44	NO
53	A	TRIANGULO	TRIANGULO ALAMON (I)	COL. ALTA VISTA	C. ALAMON, C. RAFAEL ABELLANO, C. PROF. JOSE REYES MARTINEZ	97.52	NO
54	A	TRIANGULO	TRIANGULO ALAMON (II)	COL. SAN PABLO	C. RIO PAPAJOAFAN ESQUINA C. CARLOS SANCHEZ	23.76	REGULAR
55	A	TRIANGULO	TRIANGULO ALAMON (III)	COL. SAN PABLO	C. ANADO NERVO, C. SAN JACINTO, C. RIO PAPAJOAFAN	146.25	BUENO
56	A	TRIANGULO	TRIANGULO ALAMON (IV)	COL. ALTA VISTA	C. SAN FELIPE, C. GOMEZ PORTUGAL Y C. HONORIS ILUSTRES	35.55	BUENO
57	A	TRIANGULO	TRIANGULO AV. PETROLOS MEXICANOS	COL. DEL CAMEN	AV. PETROLOS MEXICANOS C. VALADOLID Y C. JESUS BENAL	31.08	BUENO
58	A	TRIANGULO	TRIANGULO C. AGUILER SERAN	COL. DEL CAMEN	C. AGUILER SERAN, C. PLAN DE AYUTLA Y C. SAN JACINTO	14.00	BUENO
59	A	TRIANGULO	TRIANGULO C. AGUILER SERAN II	COL. DEL CAMEN	C. AGUILER SERAN Y C. LIBERTAD	26.25	BUENO
60	A	TRIANGULO	TRIANGULO C. PEDRO DE ALBA	BARIO DE SAN MARCOS	C. DOCTOR PEDRO DE ALBA Y C. TALAPOTES	20.89	BUENO
61	A	TRIANGULO	TRIANGULO C. ROSA	FRACC. RESIDENCIAL DEL VALLE	C. ROSA, C. LONDEZ, AV. ADOLFO LÓPEZ MATEOS PTE.	31.42	NO
62	A	TRIANGULO	TRIANGULO C. TALAPOTES	BARIO DE SAN MARCOS	C. TALAPOTES Y C. ALFONSO ESPARZA OTZO	1,123.95	REGULAR
63	A	TRIANGULO	TRIANGULO PLAZA DE ORO	FRACC. EL PLATEADO	BLVD. A ZACATECAS Y C. ROTONDA DEL LLANO	451.52	BUENO
64	A	TRIANGULO	TRIANGULO LAS PALMAS	FRACC. CAMPESTRE LA HERMANDAD	AV. BUERTAS, C. LAS PALMAS Y C. MAGUIRES	107.47	BUENO
65	A	TRIANGULO	TRIANGULO REINOLTAZ NOROCCO	COL. INDIANITA	AV. PETROLOS MEXICANOS Y C. MELQUIADES NOROCCO	1,049.00	BUENO
66	A	TRIANGULO	TRIANGULO AV. SANCES	FRACC. LOS SANCES	AV. AGUASCALIENTES Y AV. PASO DEL RIO	107.59	BUENO
67	A	TRIANGULO	TRIANGULO PASO DEL RIO	FRACC. RESIDENCIAL DEL VALLE	AV. AGUASCALIENTES Y AV. ADOLFO LÓPEZ MATEOS	399.99	BUENO
68	A	TRIANGULO	TRIANGULO SALIDA CALVILLO I	FRACC. RESIDENCIAL DEL VALLE	AV. AGUASCALIENTES Y AV. ADOLFO LÓPEZ MATEOS	167.60	REGULAR
69	A	TRIANGULO	TRIANGULO SALIDA CALVILLO II	FRACC. PERULOS	AV. LIC. MIGUEL DE LA MADRID BURTADO Y C. LOS JANALES	19.30	NO
70	A	TRIANGULO	TRIANGULO MODELO DE LA MADRID	RANCHO SAN ANTONIO	AV. LIC. MIGUEL DE LA MADRID BURTADO Y C. LOS JANALES	197.74	NO
71	A	TRIANGULO	TRIANGULO MODELO DE LA MADRID II	MISION DEL CAMPANARIO	AV. MANUEL J. CIBULIER Y C. MISION DE S. TOMAS	402.00	NO
72	A	TRIANGULO	TRIANGULO CANAL INTERCEPTOR	PRIVACION	AV. CANAL INTERCEPTOR ETC. AV. INDEPENDENCIA	3.46	REGULAR
73	A	TRIANGULO	TRIANGULO CANAL INTERCEPTOR II	EL PLATEADO	AV. CANAL INTERCEPTOR ETC. AV. INDEPENDENCIA		
74	A	TRIANGULO	TRIANGULO LA SOLIDAD I (I)	LA SOLIDAD	AV. ADOLFO LÓPEZ MATEOS Y C. ABELARDO RODRIGUEZ		



BASE DE DATOS - CONCENTRADO PARA VOTAR EN EL CONCEPCION DE AGRICULTORES





BASE DE DATOS - CONCENTRADO ÁREAS VERDES EN EL MUNICIPIO DE AGUASCALIENTES



SUMA	TIPO	DESCRIPCIÓN	COLONIA	CONCEJILLO	AREA TOTAL (M <sup>2</sup> )	LONGITUD (M)	DIAGNOSTICO GENERAL
2	CANELLÓN	SALIDA A ZACATECAS I	FRACC. EL PLATEADO	DE SIGLO XXI A BLVD. LUIS DONALDO COLOSID	7,822.03	1,771.45	BUENO
3	CANELLÓN	SALIDA A ZACATECAS II	FRACC. EL PLATEADO	FRACC. LUIS DONALDO COLOSID A AV. AGUASCALIENTES	1,055.63	360.12	REGULAR
4	CANELLÓN	SALIDA A ZACATECAS III	FRACC. EL PLATEADO	DE AV. AGUASCALIENTES A AV. CONVENCION	5,387.68	1,238.11	REGULAR
5	CANELLÓN	AV. CONSTITUCION	FRACC. SAN JOSE DE POZO BRAVO, ED. DE AV. SIO XXI A AV. POZO BRAVO	3,069.71	1,275.68	BUENO	
6	CANELLÓN	AV. CONSTITUCION	FRACC. POZO BRAVO DEL SUR Y VILLA	DE AV. POZO BRAVO A C. ARTICULO 4	3,159.78	1,056.62	BUENO
7	CANELLÓN	AV. CONSTITUCION	FRACC. VILLA TERESA	DE C. ARTICULO 4 A AV. AGUASCALIENTES	2,172.41	515.00	BUENO
8	CANELLÓN	AV. CONSTITUCION	FRACC. AGUASCALIENTES A AV. SOLIDARIDAD	DE AV. AGUASCALIENTES A AV. SOLIDARIDAD	3,069.71	1,275.68	BUENO
9	CANELLÓN	AV. AGUASCALIENTES I	FRACC. EL PLATEADO, FRACC. LAS NUBES	DE AV. ELNDE DE MACOZARI A SALIDA A ZACATECAS	2,699.06	788.63	MAL
10	CANELLÓN	AV. AGUASCALIENTES II	FRACC. PARRAS Y C.N.O.P. OTI.	DE SALIDA ZACATECAS A BLVD. GUADALUPE	5,522.10	149.00	BUENO
11	CANELLÓN	AV. AGUASCALIENTES III	FRACC. S.T.E.M.A. Y SANTA ANITA	DE BLVD. GUADALUPE A AV. BARBARA VEGA	14,444.93	2,025.81	BUENO
12	CANELLÓN	AV. AGUASCALIENTES IV	FRACC. S.T.E.M.A. Y SANTA ANITA	DE AV. BARBARA VEGA A C. COYORINAS	6,293.37	904.77	BUENO
13	CANELLÓN	AV. AGUASCALIENTES V	FRACC. OJO CALIENTE	DE C. COYORINAS A SALIDA SAN LUIS POTOSI	5,366.18	1,232.00	BUENO
14	CANELLÓN	AV. AGUASCALIENTES VI	FRACC. OJO CALIENTE	DE C. ELNDE DE MACOZARI A PLAZA DE LAS TRES CONTURNIAS	6,204.16	751.67	BUENO
15	CANELLÓN	AV. AGUASCALIENTES VII	FRACC. VILLA TERESA	DE AV. AGUASCALIENTES NTE. A VIVERO MUNICIPAL	23,154.46	844.20	REGULAR
16	CANELLÓN	AV. AGUASCALIENTES VIII	FRACC. VILLA TERESA	DE VIVERO MUNICIPAL A AV. POZO BRAVO	1,223.71		BUENO
17	CANELLÓN	AV. AGUASCALIENTES IX	FRACC. VILLA TERESA	DE AV. AGUASCALIENTES A AV. AGUASCALIENTES	3,086.46	706.11	REGULAR
18	CANELLÓN	AV. AGUASCALIENTES X	FRACC. VILLA TERESA	DE AV. AGUASCALIENTES A AV. AGUASCALIENTES	4,401.25	619.29	REGULAR
19	CANELLÓN	AV. AGUASCALIENTES XI	FRACC. VILLA TERESA	DE AV. AGUASCALIENTES A AV. AGUASCALIENTES	1,382.74	469.68	REGULAR
20	CANELLÓN	AV. AGUASCALIENTES XII	FRACC. VILLA TERESA	DE AV. AGUASCALIENTES A AV. AGUASCALIENTES	11,939.39	469.68	REGULAR
21	CANELLÓN	AV. AGUASCALIENTES XIII	FRACC. VILLA TERESA	DE AV. AGUASCALIENTES A AV. AGUASCALIENTES	18,608.02	1,069.45	REGULAR
22	CANELLÓN	AV. AGUASCALIENTES XIV	FRACC. VILLA TERESA	DE AV. AGUASCALIENTES A AV. AGUASCALIENTES	6,508.70	3,718.20	BUENO
23	CANELLÓN	AV. AGUASCALIENTES XV	FRACC. VILLA TERESA	DE AV. AGUASCALIENTES A AV. AGUASCALIENTES	250.83	411.60	MAL
24	CANELLÓN	AV. AGUASCALIENTES XVI	FRACC. VILLA TERESA	DE AV. AGUASCALIENTES A AV. AGUASCALIENTES	784.90	1,207.50	REGULAR
25	CANELLÓN	AV. AGUASCALIENTES XVII	FRACC. VILLA TERESA	DE AV. AGUASCALIENTES A AV. AGUASCALIENTES	3,179.77	1,123.50	REGULAR
26	CANELLÓN	AV. AGUASCALIENTES XVIII	FRACC. VILLA TERESA	DE AV. AGUASCALIENTES A AV. AGUASCALIENTES	1,492.01	323.19	REGULAR
27	CANELLÓN	AV. AGUASCALIENTES XIX	FRACC. VILLA TERESA	DE AV. AGUASCALIENTES A AV. AGUASCALIENTES	756.35	109.42	REGULAR
28	CANELLÓN	AV. AGUASCALIENTES XX	FRACC. VILLA TERESA	DE AV. AGUASCALIENTES A AV. AGUASCALIENTES	5,426.60	400.77	MAL
29	CANELLÓN	AV. AGUASCALIENTES XXI	FRACC. VILLA TERESA	DE AV. AGUASCALIENTES A AV. AGUASCALIENTES	606.43	503.46	BUENO
30	CANELLÓN	AV. AGUASCALIENTES XXII	FRACC. VILLA TERESA	DE AV. AGUASCALIENTES A AV. AGUASCALIENTES	760.16	633.23	BUENO
31	CANELLÓN	AV. AGUASCALIENTES XXIII	FRACC. VILLA TERESA	DE AV. AGUASCALIENTES A AV. AGUASCALIENTES	3,440.00	174.40	MAL
32	CANELLÓN	AV. AGUASCALIENTES XXIV	FRACC. VILLA TERESA	DE AV. AGUASCALIENTES A AV. AGUASCALIENTES	169.08	360.20	MAL
33	CANELLÓN	AV. AGUASCALIENTES XXV	FRACC. VILLA TERESA	DE AV. AGUASCALIENTES A AV. AGUASCALIENTES	667.50	294.50	REGULAR
34	CANELLÓN	AV. AGUASCALIENTES XXVI	FRACC. VILLA TERESA	DE AV. AGUASCALIENTES A AV. AGUASCALIENTES	1,251.89	1,458.40	REGULAR
35	CANELLÓN	AV. AGUASCALIENTES XXVII	FRACC. VILLA TERESA	DE AV. AGUASCALIENTES A AV. AGUASCALIENTES	1,008.64	824.10	REGULAR
36	CANELLÓN	AV. AGUASCALIENTES XXVIII	FRACC. VILLA TERESA	DE AV. AGUASCALIENTES A AV. AGUASCALIENTES	5,043.60	3,254.80	REGULAR
37	CANELLÓN	AV. AGUASCALIENTES XXIX	FRACC. VILLA TERESA	DE AV. AGUASCALIENTES A AV. AGUASCALIENTES	20,082.24	270.51	MAL
38	CANELLÓN	AV. AGUASCALIENTES XXX	FRACC. VILLA TERESA	DE AV. AGUASCALIENTES A AV. AGUASCALIENTES	17,835.10	1,549.50	REGULAR
39	CANELLÓN	AV. AGUASCALIENTES XXXI	FRACC. VILLA TERESA	DE AV. AGUASCALIENTES A AV. AGUASCALIENTES	1,801.87	631.75	BUENO
40	CANELLÓN	AV. AGUASCALIENTES XXXII	FRACC. VILLA TERESA	DE AV. AGUASCALIENTES A AV. AGUASCALIENTES	5,456.20	1,393.28	BUENO
41	CANELLÓN	AV. AGUASCALIENTES XXXIII	FRACC. VILLA TERESA	DE AV. AGUASCALIENTES A AV. AGUASCALIENTES	1,541.57	478.75	BUENO
42	CANELLÓN	AV. AGUASCALIENTES XXXIV	FRACC. VILLA TERESA	DE AV. AGUASCALIENTES A AV. AGUASCALIENTES	1,027.27	212.20	MAL
43	CANELLÓN	AV. AGUASCALIENTES XXXV	FRACC. VILLA TERESA	DE AV. AGUASCALIENTES A AV. AGUASCALIENTES	1,362.49	661.40	MAL
44	CANELLÓN	AV. AGUASCALIENTES XXXVI	FRACC. VILLA TERESA	DE AV. AGUASCALIENTES A AV. AGUASCALIENTES	1,512.36	661.70	MAL
45	CANELLÓN	AV. AGUASCALIENTES XXXVII	FRACC. VILLA TERESA	DE AV. AGUASCALIENTES A AV. AGUASCALIENTES	2,758.40	601.44	BUENO
46	CANELLÓN	AV. AGUASCALIENTES XXXVIII	FRACC. VILLA TERESA	DE AV. AGUASCALIENTES A AV. AGUASCALIENTES	2,843.48	621.26	BUENO
47	CANELLÓN	AV. AGUASCALIENTES XXXIX	FRACC. VILLA TERESA	DE AV. AGUASCALIENTES A AV. AGUASCALIENTES	61,010.29	1,265.44	REGULAR
48	CANELLÓN	AV. AGUASCALIENTES XL	FRACC. VILLA TERESA	DE AV. AGUASCALIENTES A AV. AGUASCALIENTES	5,046.31	1,637.00	MAL
49	CANELLÓN	AV. AGUASCALIENTES XLI	FRACC. VILLA TERESA	DE AV. AGUASCALIENTES A AV. AGUASCALIENTES	258.42	109.50	BUENO
50	CANELLÓN	AV. AGUASCALIENTES XLII	FRACC. VILLA TERESA	DE AV. AGUASCALIENTES A AV. AGUASCALIENTES	2,501.41	681.29	REGULAR
51	CANELLÓN	AV. AGUASCALIENTES XLIII	FRACC. VILLA TERESA	DE AV. AGUASCALIENTES A AV. AGUASCALIENTES	4,350.72	478.83	BUENO
52	CANELLÓN	AV. AGUASCALIENTES XLIV	FRACC. VILLA TERESA	DE AV. AGUASCALIENTES A AV. AGUASCALIENTES	3,157.47	401.62	MAL
53	CANELLÓN	AV. AGUASCALIENTES XLV	FRACC. VILLA TERESA	DE AV. AGUASCALIENTES A AV. AGUASCALIENTES	22,259.16	1,047.15	BUENO
54	CANELLÓN	AV. AGUASCALIENTES XLVI	FRACC. VILLA TERESA	DE AV. AGUASCALIENTES A AV. AGUASCALIENTES	3,375.73	141.53	MAL
55	CANELLÓN	AV. AGUASCALIENTES XLVII	FRACC. VILLA TERESA	DE AV. AGUASCALIENTES A AV. AGUASCALIENTES	8,286.87	3,549.51	BUENO
56	CANELLÓN	AV. AGUASCALIENTES XLVIII	FRACC. VILLA TERESA	DE AV. AGUASCALIENTES A AV. AGUASCALIENTES	6,330.32	2,342.94	BUENO
57	CANELLÓN	AV. AGUASCALIENTES XLIX	FRACC. VILLA TERESA	DE AV. AGUASCALIENTES A AV. AGUASCALIENTES	427.24		BUENO
58	CANELLÓN	AV. AGUASCALIENTES L	FRACC. VILLA TERESA	DE AV. AGUASCALIENTES A AV. AGUASCALIENTES	1,376.50		REGULAR
59	CANELLÓN	AV. AGUASCALIENTES LI	FRACC. VILLA TERESA	DE AV. AGUASCALIENTES A AV. AGUASCALIENTES	310.71		BUENO
60	CANELLÓN	AV. AGUASCALIENTES LII	FRACC. VILLA TERESA	DE AV. AGUASCALIENTES A AV. AGUASCALIENTES	741.72		REGULAR
61	CANELLÓN	AV. AGUASCALIENTES LIII	FRACC. VILLA TERESA	DE AV. AGUASCALIENTES A AV. AGUASCALIENTES	2,601.77		BUENO
62	CANELLÓN	AV. AGUASCALIENTES LIV	FRACC. VILLA TERESA	DE AV. AGUASCALIENTES A AV. AGUASCALIENTES	569.15		BUENO
63	CANELLÓN	AV. AGUASCALIENTES LV	FRACC. VILLA TERESA	DE AV. AGUASCALIENTES A AV. AGUASCALIENTES	1,493.41		BUENO
64	CANELLÓN	AV. AGUASCALIENTES LVI	FRACC. VILLA TERESA	DE AV. AGUASCALIENTES A AV. AGUASCALIENTES	1,733.53		REGULAR
65	CANELLÓN	AV. AGUASCALIENTES LVII	FRACC. VILLA TERESA	DE AV. AGUASCALIENTES A AV. AGUASCALIENTES	338.00		BUENO
66	CANELLÓN	AV. AGUASCALIENTES LVIII	FRACC. VILLA TERESA	DE AV. AGUASCALIENTES A AV. AGUASCALIENTES	568.94	212	BUENO
67	CANELLÓN	AV. AGUASCALIENTES LIX	FRACC. VILLA TERESA	DE AV. AGUASCALIENTES A AV. AGUASCALIENTES	9,439.00		REGULAR
68	CANELLÓN	AV. AGUASCALIENTES LX	FRACC. VILLA TERESA	DE AV. AGUASCALIENTES A AV. AGUASCALIENTES	915.03		REGULAR
69	CANELLÓN	AV. AGUASCALIENTES LXI	FRACC. VILLA TERESA	DE AV. AGUASCALIENTES A AV. AGUASCALIENTES	10,571.47		BUENO
70	CANELLÓN	AV. AGUASCALIENTES LXII	FRACC. VILLA TERESA	DE AV. AGUASCALIENTES A AV. AGUASCALIENTES	4,192.00		BUENO
71	CANELLÓN	AV. AGUASCALIENTES LXIII	FRACC. VILLA TERESA	DE AV. AGUASCALIENTES A AV. AGUASCALIENTES	3,358.93		BUENO



BASE DE DATOS - CONCENTRADO ÁREAS VERDES DE EL MUNICIPIO DE AGUASCALIENTES

CÓDIGO	TIPO	DESCRIPCIÓN	CATEGORÍA	DOMICILIO	ÁREA TOTAL (M²)	LONGITUD (M)	DIAGNÓSTICO GENERAL
4	PARQUE VECINAL	PARQUE CENTENARIO (VIA)	FRACC. SANTA ANITA	AV. PARQUE VÍA (C. MARIANO ORTIZ GARCÍA Y TERESA DE ÁVILA)	7,496.51		BUENO
7	PARQUE VECINAL	PARQUE CERRO ALTO	FRACC. CERRO ALTO	C. CERRO DE ALTAMIRA, ESQ. C. CERRO DE LA ANDILLA Y C. CERRO DEL PINAR	6,750.41		REGULAR
8	PARQUE VECINAL	PARQUE CONSTITUCIÓN	FRACC. CONSTITUCIÓN	C. ARTÍCULO 39, C. ARTÍCULO 1 Y AV. CONSTITUCIÓN	2,441.32		BUENO
9	PARQUE VECINAL	PARQUE CALZADOTE	COMUNIDAD CALZADOTE		5,943.58		REGULAR
10	PARQUE VECINAL	PARQUE HOSITAL	FRACC. LIBERTAD	C. ROSA FALINE, C. ROSA SENTRA, C. ROSA BARONENSE Y AV. POZO BRAVO	3,538.83		BUENO
11	PARQUE VECINAL	PARQUE EX-PENSION MUNICIPAL	FRACC. OJOCALENTE III	AV. OJOCALENTE Y AV. SAN GABRIEL (CARRETERA FEDERAL DE OJOCALENTE)	5,443.44		REGULAR
12	PARQUE VECINAL	PARQUE FIDEL VELAZQUEZ	FRACC. FIDEL VELAZQUEZ	AV. OJOCALENTE, AV. ESTEREO NACIONAL, C. LAS FUENTES Y C. GOBERNANTES	4,784.67		REGULAR
13	PARQUE VECINAL	PARQUE CRONIAL	SONA CENTRO	C. FRANCISCO VILLA Y C. DEL SOCORRO	6,943.32		BUENO
14	PARQUE VECINAL	PARQUE L. GUADALUPE PERALTA	FRACC. GUADALUPE PERALTA	AV. LA SALUD, C. RESIDENCIO HACIAS, C. JOSE GUERRA FALOS Y C. JOSE M. RUIZ DE TEJEDA Y C.	5,784.87		BUENO
15	PARQUE VECINAL	PARQUE NACIENDAS I	FRACC. NACIENDAS DE AGUASCALIENTE	RD. SAN FRANCISCO, RD. GRACIAS A DIOS, RD. TAPIAS VIEJAS Y RD. LA CANTERA	8,137.11		REGULAR
16	PARQUE VECINAL	PARQUE NACIENDAS II	FRACC. NACIENDAS DE AGUASCALIENTE	C. HACIENDA LA GUAYANA, C. VESTILAS Y C. CHICALOTE	1,491.94		BUENO
17	PARQUE VECINAL	PARQUE HORIZONTAL DEL VALLE	FRACC. HORIZONTAL DEL VALLE	AV. POLIDUCTO, C. FRAJAL, C. CECILIA LEAL AGUIRRE, C. ANGELINA DE LA MORA	1,746.30		REGULAR
18	PARQUE VECINAL	PARQUE INTIGI	FRACC. OJOCALENTE I	FLAJUELA N.	1,936.63		BUENO
19	PARQUE VECINAL	CANCHAS INTIGI	FRACC. OJOCALENTE I	FLAJUELA L.	1,976.45		BUENO
20	PARQUE VECINAL	PLAZA INTIGI	FRACC. OJOCALENTE I	FLAJUELA W.	8,493.37		REGULAR
21	PARQUE VECINAL	PARQUE LAS CABAÑAS	FRACC. LIBERTAD	C. EDUARDO GOMEZ, C. MIGUEL ALEXANDER	4,096.94		REGULAR
22	PARQUE VECINAL	PARQUE LIBERTAD	FRACC. LIBERTAD	C. CAMPAÑA DE LA LIBERTAD, C. QUINTO DE POLAZOS	1,477.32		BUENO
23	PARQUE VECINAL	PARQUE LOMBARDO TOLDEANO	COL. TRABAJOS	C. RENE DESCARTES, C. CONQUISTA Y AV. CONVERGENCIA OTE.	8,681.09		BUENO
24	PARQUE VECINAL	PARQUE MONICIFICIO LIBRE	FRACC. MONICIFICIO LIBRE	C. BERNARDO MONTAÑA, C. ECOLOGÍA Y C. DERECHOS HUMANOS	1,621.87		BUENO
25	PARQUE VECINAL	PARQUE OJOCALENTE I	FRACC. OJOCALENTE I	C. PARQUE DE LOS JÓVENES, C. EL REFUGIO Y C. LOS MUESTRAS	16,402.33		REGULAR
26	PARQUE VECINAL	PARQUE OJOCALENTE II	FRACC. OJOCALENTE II	AV. AGUASCALIENTES OTE, AV. OJOCALENTE, C. CUTURINDA Y C. SAN JOSÉ DE LA GUERRA	6,438.69		BUENO
27	PARQUE VECINAL	PARQUE OJOCALENTE III	FRACC. OJOCALENTE III	C. LA BOHOLLA, C. CANADA GRANDE, C. LA COMOGA Y C. SAN FCO. DE LOS VIVEROS	2,438.55		BUENO
28	PARQUE VECINAL	PARQUE OJOCALENTE IV	FRACC. OJOCALENTE IV	C. FLAJUELA Y C. SAN FRANCISCO DE LOS RIOS	1,450.17		BUENO
29	PARQUE VECINAL	PARQUE PALOMINO DEHA	FRACC. PALOMINO DEHA	C. YERENIE CORONEL ROMERO JETIKINS RANGEL ESQ. C. DR. FRANCISCO GUEZ JIMENEZ	7,737.12		BUENO
30	PARQUE VECINAL	PARQUE PARRAS	FRACC. PARRAS	C. PARRAS Y C. ROSATEL	2,385.13		REGULAR
31	PARQUE VECINAL	PARQUE RODOLFO LANDEROS	ELIJO CUMBRES	PAULA VAREZ, C. ALICIA VISCARRO, C. MARTA LETICIA GUZMAN, C. PAZ RANG DE VILAR	3,053.10		BUENO
32	PARQUE VECINAL	PARQUE SANTA ANITA I	FRACC. SANTA ANITA	C. MIGUEL DE CERVANTES SAABEDRA, Y C. BENITEZ CANANCO	1,432.10		REGULAR
33	PARQUE VECINAL	PARQUE SANTA ANITA II	FRACC. SANTA ANITA	AV. PARQUE VÍA, C. LUIS SPOTA Y C. VAN GOGH	6,540.70		BUENO
34	PARQUE VECINAL	PARQUE SANTA ANITA III	FRACC. SANTA ANITA	C. PARRAS, C. FRANCISCO GONZALEZ LEON, Y C. ANTONIO CASO	1,406.33		REGULAR
35	PARQUE VECINAL	PARQUE SANTA ANITA IV	FRACC. SANTA ANITA	C. BENITO JUAREZ (INDREO S.W.)	1,407.43		REGULAR
36	PARQUE VECINAL	PARQUE SANTA ANITA V	FRACC. SANTA ANITA	ARTICULO 21, Y GRAL. PANTILLO MATERA	2,374.70		BUENO
37	PARQUE VECINAL	PARQUE SOBERANA CONVENCION	FRACC. SOBERANA CONVENCION REVOLUCION	AV. CONSTITUCION Y C. NOTED ALPARGA	2,335.25		BUENO
38	PARQUE VECINAL	PARQUE SOBERANA CONVENCION II	FRACC. SOBERANA CONVENCION REVOLUCION	C. TRABAJO, C. SALUD Y AV. SIGLO XXI	1,557.60		BUENO
39	PARQUE VECINAL	PARQUE SOLIDARIDAD I	FRACC. SOLIDARIDAD	C. JESUS MARIA, C. PABELLON DE ANTENA Y AV. ARTICULO 115	6,460.60		REGULAR
40	PARQUE VECINAL	PARQUE VILLAS DE LA LOMA	FRACC. VILLAS DE LA LOMA	C. CULTURA OTON, C. LOMA DE LA CALANDATA Y C. LOMA DEL CARPINTERO	4,614.71		BUENO
41	PARQUE VECINAL	PARQUE V.M.S.A. SECTOR ALAMEDA	FRACC. V.M.S.A. SECTOR ALAMEDA	C. RODRIGO RINCÓN GALLARDO, C. DOMINGO VELAZCO, C. LUIS ORAYZ Y PAOL. VALLE DE LOS RIOS	1,135.72		BUENO
42	PARQUE VECINAL	PARQUE V.M.S.A. SECTOR SAN PABLO	FRACC. V.M.S.A. SECTOR SAN PABLO	AV. POLIDUCTO, C. EMILIA DE SAN BERNARDIN Y C. GASPAR DE LA FUENTE	2,410.44		BUENO
43	PARQUE VECINAL	PARQUE V.M.S.A. SECTOR RINCÓN	FRACC. V.M.S.A. SECTOR RINCÓN	C. NATAS DE LA MOTA, C. CALEROSO	7,085.00		BUENO
44	PARQUE VECINAL	PARQUE VISTAS DE ORIENTE	FRACC. VISTAS DE ORIENTE	C. GRAN CAÑON	5,735.47		BUENO
45	PARQUE VECINAL	CANCHAS COL. CONSTITUCIÓN	COL. CONSTITUCIÓN	C. ARTICULO 21, C. ARTICULO 24 Y AV. CONSTITUCIÓN	4,591.65		BUENO
46	PARQUE VECINAL	PARQUE VILLENAS	FRACC. VILLENAS	C. EL CHIVIVIERO, ESQ. CON LA C. LA MANZANA, C. VILLA DE COSIO Y C. VILLA DE CALVILLO	4,007.74		BUENO
47	PARQUE VECINAL	PARQUE EX-ELIJO OJOCALENTE (LA RINCÓNADA)	COL. EX-ELIJO OJOCALENTE	C. OJOCALENTE	3,431.42		BUENO
48	PARQUE VECINAL	PARQUE OJOCALENTE I (IND)	FRACC. OJOCALENTE	C. SANFRANCISCO DE LOS VIVEROS Y ESQ. CALLE CUMBRES	5,245.20		BUENO
49	PARQUE VECINAL	PARQUE CARIZADURA	FRACC. CARIZADURA	C. CRATO MONTEZ, ESQ. VIVEROS VIVER, ESQ. C. PATON GONZALEZ	4,243.43		BUENO
50	PARQUE VECINAL	PARQUE INTIGI	FRACC. INTIGI	C. VALLE REAL COLINDANTE CON LA CARRERA DEL AGUERO MAYOR	6,316.07		BUENO
51	PARQUE VECINAL	PARQUE LOMAS DE SANTA ANITA	FRACC. LOMAS DE SANTA ANITA	C. JUANA DE ARABE, ESQ. C. ANTONIO DE CETINA	12,237.98		BUENO
52	PARQUE VECINAL	PARQUE V.M.S.A. SECTOR ESTACION	FRACC. V.M.S.A. SECTOR ESTACION	C. FEDERICO MORALES, C. ANGEL VENGAS Y C. FCO. ANTONIO	7,423.60		BUENO
53	PARQUE VECINAL	PARQUE NACIENDAS IV	FRACC. NACIENDAS DE AGUASCALIENTE	C. NACIENDAS DE MESILLAS, NACIENDA MOXICO, NACIENDA SAN BLAS	4,550.13		BUENO
54	PARQUE VECINAL	PARQUE NACIENDAS IVE	FRACC. NACIENDAS DE AGUASCALIENTE	C. NACIENDAS DE SAN BARTOLO, NACIENDA JESUITAS, NACIENDA VERADEROS	1,406.66		BUENO
55	PARQUE VECINAL	PARQUE NACIENDAS IVE	FRACC. NACIENDAS DE AGUASCALIENTE	C. ESTRELLA ALMONA, ESQ. C. LAS FLORES Y C. VIRGINIA Y MORA	7,423.60		BUENO
56	PARQUE VECINAL	PARQUE VIA	FRACC. SANTA ANITA	AV. PARQUE VÍA DE GUATEMALA CENTRAL A MARIANO ORTIZ	12,237.98		BUENO
57	PARQUE VECINAL	PARQUE VILLA TERESA	FRACC. VILLA TERESA	C. CAPUCHINAS, C. PABLO M. MARTI, C. JUVENTUDISTA LA SALLE Y C. CATEQUISTAS	2,822.26		BUENO
58	PARQUE VECINAL	PARQUE INFONAVIT V.M.S.A. SECTOR ESTACION	FRACC. V.M.S.A. SECTOR ESTACION	AV. JESUS GARCIA CORONA, ESQ. C. FRANCISCO ARANGOL, C. DOMINGO VELAZCO	1,240.96		BUENO
59	PARQUE VECINAL	PARQUE VALLE DE LOS CACTOS	FRACC. VALLE DE LOS CACTOS	C. PASEO DE LA BIRAGUA, ESQ. JUVENTUD DE LA TORRE	21,856.99		BUENO
60	PARQUE VECINAL	PARQUE PROCERES DE LA ESTRANJERIA	FRACC. GUADALUPE PERALTA	AV. PROCERES DE LA ENSEÑANZA	10,866.28		BUENO
61	PARQUE VECINAL	PARQUE URBANO JESUS YERAN	FRACC. MONICIFICIO LIBRE	C. EL ARCO Y C. GOBERNANTES	3,850.46		BUENO
62	PARQUE VECINAL	PARQUE LOMAS DE SANTA ANITA II	FRACC. LOMAS SANTA ANITA	C. DAVID ALFARO IV	808.47		BUENO
63	PARQUE VECINAL	PARQUE REAL DEL SOL	FRACC. REAL DEL SOL	AV. VALLARTA - CALLE ANA	3,689.82		BUENO
64	PARQUE VECINAL	PARQUE ARTES PLASTICAS	FRACC. ALAMEDA	C. ARTES PLASTICAS	3,624.89		BUENO
65	PARQUE VECINAL	PARQUE LOMAS DE ORIENTE	FRACC. LOMAS DE ORIENTE I	C. LOMA DEL NORTE Y C. LOMA SUR	12,541.96		BUENO
66	PARQUE VECINAL	PARQUE LAS LAURELES	FRACC. LAURELES II	C. GRANO Y CALLE LAUREL NORTE	7,153.37		BUENO
67	PARQUE VECINAL	PARQUE TUNARA	FRACC. MIRADOR DE LAS CUYOTAS I	Cultura Yumbá Av. Cultura Nacca	2,446.11		BUENO
68	PARQUE VECINAL	PARQUE LA BIRAGUA	FRACC. VALLE DE LA BIRAGUA	C. PASEO DE LA BIRAGUA	215.49		BUENO
69	PARQUE VECINAL	PARQUE SANTA MARIA DE GALLARDO	FRACC. OJOCALENTE I	C. LAS CUMBRES Y C. STA MARIA DE GALLARDO	7,267.29		BUENO
1	TRIÁNGULO	TRIÁNGULO CALIBERA	LAS MADAS, PAOL. REDE DE MADAS	PROL. REDE DE MADAS RDE. Y BLVD. SALTA A ECATEPEC	79.00		BUENO
2	TRIÁNGULO	TRIÁNGULO CHALET DONCELES	SONA CENTRO	C. VÁZQUEZ DEL RACADO Y C. PEDRO PARRA	366.43		BUENO
3	TRIÁNGULO	TRIÁNGULO HERÓICO COLEGIO MILITAR	COL. DEL TRABAJO	C. BERNICO COLEGIO MILITAR, C. BETHOVEN, C. MARTINES DEL RIO BLANCO	18.12		BUENO
4	TRIÁNGULO	TRIÁNGULO HIDALGO (JOSÉ MARTÍ)	SONA CENTRO	C. MIGUEL HIDALGO Y COSTILLA Y C. JUAN DE MONTE	163.50		BUENO
5	TRIÁNGULO	TRIÁNGULO OJOCALENTE	FRACC. LAS TORRES	AV. OJOCALENTE Y AV. TECNOLÓGICO	81.00		BUENO
6	TRIÁNGULO	TRIÁNGULO GRAL. MIGUEL BARRAGAN	CENTRO	C. GRAL. MIGUEL BARRAGAN Y C. GRAL. ALVARO ORRAGON	51.38		BUENO
7	TRIÁNGULO	TRIÁNGULO V.M.S.A. SECTOR GUADALUPE	V.M.S.A. SECTOR GUADALUPE	C. JOSE DE JESUS GONZALEZ Y C. JESUS BERNARDEZ	189.12		BUENO
8	TRIÁNGULO	TRIÁNGULO GUAYAM	SONA CENTRO	C. JOSE MARIA MORALES Y C. GUAYAM	18.18		BUENO
9	TRIÁNGULO	TRIÁNGULO COLOSIO I	FUERTO LAS ADAS	GRAL. IGNACIO SARAGATA Y AV. LUIS DONALDO COLOSIO	17.25		BUENO
10	TRIÁNGULO	TRIÁNGULO COLOSIO II	CRISTOBAL COLON	GRAL. IGNACIO SARAGATA Y AV. LUIS DONALDO COLOSIO			BUENO



BASE DE DATOS - CONCENTRADO ÁREAS VERDES EN EL MUNICIPIO DE AGUASCALIENTES



LEDA	TIPO	DESCRIPCIÓN	CATEGORÍA	CONCEPCIÓN	AREA TOTAL (M2)	LONGITUD (M)	DIAGNOSTICO GENERAL
11	TRIANGULO	TRIANGULO COLOSTO III	LA CONCEPCION 1RA SECCION	GRAL. IGNACIO SARAGOYA Y AV. LUIS DONALDO COLOSTO	14.21		REGULAR
12	TRIANGULO	TRIANGULO COLOSTO IV	LA CONCEPCION 2DA SECCION	GRAL. IGNACIO SARAGOYA Y AV. LUIS DONALDO COLOSTO	170.37		REGULAR
13	TRIANGULO	TRIANGULO SOLIDARIDAD	MOCTES ARRIANO	PASEO DE LA SOLIDARIDAD Y CAMINO AL COBANO	973.60		REGULAR
14	TRIANGULO	TRIANGULO BALASO ORTIZ GARCIA	S.T.E.M.A.	AV. AGUASCALIENTES Y C. MAXIMILIANO ORTIZ GARCIA	55.62		REGULAR
15	TRIANGULO	TRIANGULO AV. AGUASCALIENTES	LOMAS DE SANTA ANITA	AV. AGUASCALIENTES Y C. NARCIS VIGILAS ESCOBEDO	338.22		REGULAR
16	TRIANGULO	TRIANGULO BOMBOS	QUOCALIENTE	AV. AGUASCALIENTES Y AV. TECNOLÓGICO	444.63		REGULAR
17	TRIANGULO	TRIANGULO BERTHOVEN	DEL TRABAJO	C. BERTHOVEN Y AV. ALAMBA	95.54		REGULAR
18	TRIANGULO	TRIANGULO CAMERENA 45 NORTE		Camerena 45 Norte Esg. Av. Siglo XXI	131.00		REGULAR
19	TRIANGULO	TRIANGULO AV. SAN GABRIEL	QUOCALIENTE II	Av. San Gabriel Esg. Av. Ojocaliente	213.00		REGULAR
20	TRIANGULO	TRIANGULO HERREROS (L)	LOMA CENTRO	C. JOSE MARIA HERREROS Y C. RIVERO Y SUTIERRES	70.20		REGULAR
21	TRIANGULO	TRIANGULO RACIENDA VISTA DE ASTILLERO (L)	PLAZA DE RACIENDA	C. RACIENDA VENTA DE ASTILLEROS Y C. RACIENDA DE RACIENDA	43.30		REGULAR
22	TRIANGULO	TRIANGULO REPOS DE NACOSANT VI (L)	LA PONTINA	AV. ADOLFO LOPEZ MATEOS Y AV. ENRIQUE DE NACOSANT	35.20		REGULAR
23	TRIANGULO	TRIANGULO S.N.T.E. (L)	QUOCALIENTE II	AV. QUOCALIENTE, AV. TECNOLÓGICO FRENTE S.N.T.E.	90.70		REGULAR
24	TRIANGULO	TRIANGULO BOMBOS II (L)	QUOCALIENTE	AV. TECNOLÓGICO Y AV. AGUASCALIENTES	73.30		REGULAR
25	TRIANGULO	TRIANGULO ESTRELLA (L)	CONSTITUCION	AV. AGUASCALIENTES Y AV. PASEO DE LA SOLIDARIDAD	56.30		REGULAR
26	TRIANGULO	TRIANGULO ESTRELLA II (L)	CONSTITUCION	AV. AGUASCALIENTES Y AV. PASEO DE LA SOLIDARIDAD	124.60		REGULAR
27	TRIANGULO	TRIANGULO H. ESCOBEDO	FRACC. SANTA ANITA	FRACC. H. ESCOBEDO Y AV. CONVENCION OTE.	66.34		REGULAR
1	CAMELLON	CAMELLON CALLE JACARANDAS	JARDINES DE LA CRUZ	AV. MATEO ESCOBEDO Y CALLE JACARANDAS	172.00		REGULAR
2	CAMELLON	AV. ADOLFO LOPEZ MATEOS I	FRACC. DEL VALLE	DE AV. AGUASCALIENTES PTE. A AV. CONVENCION	3,212.84	862.22	REGULAR
3	CAMELLON	AV. ADOLFO LOPEZ MATEOS II	FRACC. ROMA GENS	DE AV. CONVENCION A AV. JOSE MARIA CHAVEZ	2,345.72	1,610.71	REGULAR
4	CAMELLON	AV. ADOLFO RUIZ CONTRERAS	COL. LA SOLEDAD, FRACC. FRANCISCO	DE AV. PASEO DEL RIO A AV. ABELARDO RODRIGUEZ	5,865.36	1,277.80	REGULAR
5	CAMELLON	AV. MARIANO ESCOBEDO	FRACC. VISTAS DEL SOL, FRACC. INF.	DE AV. CONVENCION A AV. AGUASCALIENTES	77.35	429.10	REGULAR
6	CAMELLON	AV. AGUASCALIENTES II	FRACC. LA ESPAÑA Y RESIDENCIAL III	DE AV. ADOLFO RUIZ CONTRERAS A C. GRANADA	4,697.51	727.42	REGULAR
7	CAMELLON	AV. AGUASCALIENTES III	FRACC. DEL PERU	DE C. GRANADA A AV. DE LOS MAESTROS	2,031.76	274.04	REGULAR
8	CAMELLON	AV. AGUASCALIENTES IV	FRACC. VERSALLES 1era y 2da SECC.	DE AV. DE LOS MAESTROS A AV. BELISARIO DOMINGUEZ	4,086.21	483.36	REGULAR
9	CAMELLON	AV. AGUASCALIENTES V	FRACC. JAR. DEL SUR Y FRADOS DEL	DE AV. BELISARIO DOMINGUEZ A SALIDA MEXICO	4,431.41	741.48	REGULAR
10	CAMELLON	AV. ARAUCAN GONZALEZ	COL. INSURGENTES	DE C. INC. CAMILO ARANDA A AV. PASEO DE LA ASUNCION	1,733.53	876.30	REGULAR
11	CAMELLON	AV. AYUNTAMIENTO	COL. EL ORAJE, BARRIO DE LA SALA	DE AV. J. F. ELIZONDO A C. COLON	5,244.16	978.45	REGULAR
12	CAMELLON	AV. BELISARIO DOMINGUEZ	FRACC. BOULEVARES II	DE AV. AGUASCALIENTES A AV. SIGLO XXI	3,494.42	1,354.30	REGULAR
13	CAMELLON	AV. CONVENCION	FRACC. SANTA ELENA, FRACC. CIRCON	DE AV. ADOLFO LOPEZ MATEOS A AV. JOSE MARIA CHAVEZ	1,379.82	2,166.60	REGULAR
14	CAMELLON	AV. DE LOS MAESTROS I	FRACC. EL CORRALO II, COL. ESPAÑA	DE AV. CONVENCION SUR A AV. AGUASCALIENTES SUR	1,986.89	1,034.56	REGULAR
15	CAMELLON	AV. DE LOS MAESTROS II	FRACC. VERSALLES, FRACC. LOPEZ JC	DE AV. AGUASCALIENTES A C. JOSE MARIA CAMARGA	4,109.41	1,019.53	REGULAR
16	CAMELLON	AV. DE LOS MAESTROS III	FRACC. VERSALLES, FRACC. LOPEZ JC	DE AV. JOSE MARIA CAMARGA A AV. SIGLO XXI	2,505.98	919.10	REGULAR
17	CAMELLON	AV. IGNACIO T. CHAVEZ	FRACC. SANTA ELENA, FRACC. LA TUN	DE AV. LAS AMERICAS A AV. CONVENCION PTE.	1,124.58	664.00	REGULAR
18	CAMELLON	AV. J. F. ELIZONDO	COL. LAS FLORES	DE AV. ADOLFO LOPEZ MATEOS A AV. IGNACIO T. CHAVEZ	479.50	736.20	REGULAR
19	CAMELLON	AV. JOSE ISABEL ROBLES	COL. INSURGENTES	DE C. DOROTEO ARANGO A C. GRAL. JULIAN MEDINA	2,227.60	735.30	REGULAR
20	CAMELLON	AV. JUAN PABLO III, I	FRACC. CANTERAS DE SAN JAVIER, PTE	DE RIVD. ADOLFO RUIZ CONTRERAS A AV. SIGLO XXI SUR	6,642.56	3,747.85	REGULAR
21	CAMELLON	AV. JUAN PABLO III, II	FRACC. CANTERAS DE SAN JAVIER, PTE	DE AV. SIGLO XXI A UNIVERSIDAD TECNOLÓGICA			REGULAR
22	CAMELLON	AV. JULIAN MEDINA	COL. VICENTE GONZALEZ	DE AV. DE LOS MAESTROS A AV. PASEO DE LA ASUNCION	3,554.65	1,584.50	REGULAR
23	CAMELLON	AV. LAS AMERICAS I	FRACC. LAS AMERICAS, FRACC. SANTA	DE AV. IGNACIO T. CHAVEZ A AV. CONVENCION	4,267.49	951.59	REGULAR
24	CAMELLON	AV. LAS AMERICAS II	FRACC. LAS AMERICAS, FRACC. SANTA	DE AV. CONVENCION A QUINTA AVENIDA	7,865.11	790.70	REGULAR
25	CAMELLON	AV. MARATNA GANDHI I	FRACC. VILLA JARDIN I	DE AV. CONVENCION SUR A AV. AGUASCALIENTES SUR	10,295.83	1,335.40	REGULAR
26	CAMELLON	AV. MARATNA GANDHI II	COL. MARTINEZ DOMINGUEZ	DE AV. AGUASCALIENTES SUR A AV. SIGLO XXI SUR	22,488.58	3,179.80	REGULAR
27	CAMELLON	AV. MARATNA GANDHI III	FRACC. CASA SOLIDA	DE AV. SIGLO XXI A SALIDA A MEXICO	1,702.77	1,149.20	REGULAR
28	CAMELLON	AV. MARATNA GANDHI IV	COL. INSURGENTES	DE AV. DE LOS MAESTROS A AV. PASEO DE LA ASUNCION	945.66	758.20	REGULAR
29	CAMELLON	AV. OLIVARES SANTANA	FRACC. BOULEVARES I	DE AV. DE LOS MAESTROS A AV. PASEO DE LA ASUNCION	535.62	710.60	REGULAR
30	CAMELLON	AV. OLIVARES SANTANA	FRACC. BOULEVARES I	DE AV. AGUASCALIENTES A AV. PASEO DE LA ASUNCION	837.15	280.70	REGULAR
31	CAMELLON	AV. QUINTA AVENIDA	FRACC. VILLA JARDIN I, FRACC. ACH	DE C. REPUBLICA DE COSTA RICA A AV. AGUASCALIENTES SUR	24,554.63	3,182.96	REGULAR
32	CAMELLON	AV. SIGLO XXI I	FRACC. DOMER NORON, FRACC. VILLAS	DE AV. JUAN PABLO II A AV. DE LOS MAESTROS	13,326.84	1,544.11	REGULAR
33	CAMELLON	AV. SIGLO XXI II	FRACC. VILLAS DE SAN ANTONIO YTE	DE AV. DE LOS MAESTROS A AV. BELISARIO DOMINGUEZ	14,034.73	1,692.28	REGULAR
34	CAMELLON	AV. SIGLO XXI III	FRACC. VILLAS DEL OESTE Y U. SAN	DE BELISARIO DOMINGUEZ A SALIDA MEXICO	1,202.02	664.40	REGULAR
35	CAMELLON	AV. SIGLO XXI IV	FRACC. PLAN BLANCO	DE AV. PASEO DE LA ASUNCION A AV. MARATNA GANDHI	483.43	153.40	REGULAR
36	CAMELLON	AV. SIGLO XXI V	FRACC. FRADOS DEL SUR, FRACC. PTE	DE AV. AGUASCALIENTES SUR A C. PICO DE ORIZABA	6,137.11	3,798.90	REGULAR
37	CAMELLON	AV. SIGLO XXI VI	FRACC. INFOVARIO LOS PINOS	DE TALA SAN MARCOS A RIVD. JUAN PABLO II	5,413.73	1,113.62	REGULAR
38	CAMELLON	AV. SIGLO XXI VII	FRACC. FRADOS DEL SUR Y COL. MAR	DE C. PICO DE ORIZABA A C. MAYOR PABLO GARCIA			REGULAR
39	CAMELLON	AV. SIGLO XXI VIII	FRACC. FRANCISCO VILLA	DE AV. AGUASCALIENTES A AV. ABELARDO RODRIGUEZ	355.00		REGULAR
40	CAMELLON	AV. SIGLO XXI IX	FRACC. LAS AMERICAS	AV. DE LAS AMERICAS Y AV. AYUNTAMIENTO	228.00		REGULAR
41	CAMELLON	AV. SIGLO XXI X	FRACC. CANTERAS DE SAN JAVIER	C. PASEO DE LA ASUNCION Y C. PASEO DE LA CANTERA	1,364.22		REGULAR
42	CAMELLON	AV. SIGLO XXI XI	FRACC. EL ORAJE	COL. EL ORAJE Y C. AMERICA	1,805.33		REGULAR
43	CAMELLON	AV. SIGLO XXI XII	FRACC. EL ORAJE	COL. GALEANA SUR Y C. IGNACIO T. CHAVEZ	2,207.31		REGULAR
44	CAMELLON	AV. SIGLO XXI XIII	FRACC. EL ORAJE	COL. LAS FUENTES	3,975.53		REGULAR
45	CAMELLON	AV. SIGLO XXI XIV	FRACC. EL ORAJE	COL. MARTINEZ DOMINGUEZ	644.08		REGULAR
46	CAMELLON	AV. SIGLO XXI XV	FRACC. EL ORAJE	CONDOMINIO SALTO DE LOS SALADO	789.29	196.36	REGULAR
47	CAMELLON	AV. SIGLO XXI XVI	FRACC. EL ORAJE	FRACC. AGRICULTURA	1,336.40		REGULAR
48	CAMELLON	AV. SIGLO XXI XVII	FRACC. EL ORAJE	FRACC. LA ESPERANZA DE GUADALUPE	916.23		REGULAR
49	CAMELLON	AV. SIGLO XXI XVIII	FRACC. EL ORAJE	FRACC. LA ESPERANZA DE GUADALUPE	201.10		REGULAR
50	CAMELLON	AV. SIGLO XXI XIX	FRACC. EL ORAJE	FRACC. LA ESPERANZA DE GUADALUPE	3,464.63		REGULAR
51	CAMELLON	AV. SIGLO XXI XX	FRACC. EL ORAJE	FRACC. LA ESPERANZA DE GUADALUPE	2,128.19		REGULAR
52	CAMELLON	AV. SIGLO XXI XXI	FRACC. EL ORAJE	FRACC. LA ESPERANZA DE GUADALUPE	3,628.55		REGULAR
53	CAMELLON	AV. SIGLO XXI XXII	FRACC. EL ORAJE	FRACC. LA ESPERANZA DE GUADALUPE	15,446.91		REGULAR
54	CAMELLON	AV. SIGLO XXI XXIII	FRACC. EL ORAJE	FRACC. LA ESPERANZA DE GUADALUPE	9,183.39		REGULAR
55	CAMELLON	AV. SIGLO XXI XXIV	FRACC. EL ORAJE	FRACC. LA ESPERANZA DE GUADALUPE	23,795.99		REGULAR
56	CAMELLON	AV. SIGLO XXI XXV	FRACC. EL ORAJE	FRACC. LA ESPERANZA DE GUADALUPE	2,657.79		REGULAR





GOBIERNO DEL ESTADO DE AGUASCALIENTES

BASE DE DATOS - CONCENTRADO ÁREAS VERDES EN EL MUNICIPIO DE AGUASCALIENTES



ORDEN	TIPO	DESCRIPCIÓN	COLONIA	DOMICILIO	ÁREA TOTAL (M <sup>2</sup> )	LONGITUD (M)	DIAGNÓSTICO GENERAL
10	PARQUE VECINAL	PARQUE EL NIAGARA II	COMUNIDAD DEL NIAGARA	C. BENITO JUAREZ, ESQ. C. FRANCISCO FICHELTEL Y C. SATURNINO KERRAN	930.99		REGULAR
11	PARQUE VECINAL	PARQUE FAIRAN	FRACC. PISAN BLANCO	ANADORA VAGUEROS Y C. FAIRAN	315.39		REGULAR
12	PARQUE VECINAL	PARQUE INFORMAVIT PIMULAS	FRACC. INFORMAVIT LOS PINOS	C. AMAPOLA	4,788.11		BUENO
13	PARQUE VECINAL	PARQUE INSURGENTES I	FRACC. INSURGENTES	AV. JABARAN GONZALEZ, AV. BELISARIO GONZALEZ, C. LEIS MOTA Y C. MATEO ALARCON	39,504.50		REGULAR
14	PARQUE VECINAL	PARQUE INSURGENTES II	FRACC. INSURGENTES	C. ORAL, FRANCISCO, J. MUYICA ESQ. C. GENERAL GONZALEZ DE LA O	3,144.97		REGULAR
15	PARQUE VECINAL	PARQUE LA ESTANCIA	FRACC. LA ESTANCIA	C. CANARIO, C. AMANCER Y C. ANGELO VALEZ	3,033.71		REGULAR
16	PARQUE VECINAL	PARQUE LOMA BONITA	FRACC. LOMA BONITA	ANTICUO 3 Y C. CONSTITUCION 1917	3,339.07		REGULAR
17	PARQUE VECINAL	PARQUE LÓPEZ PORTILLO	FRACC. JOSÉ LÓPEZ PORTILLO	C. J. MARÍA BOCAJERRA Y C. PROF. JOSÉ RAMÍREZ PALOS	4,333.62		BUENO
18	PARQUE VECINAL	PARQUE LOS MONTES	EDIFICIO LOS MONTES	C. CELSO B. DELGADILLO, C. MARTÍN ARENAS Y C. IRINEO BAULENTOS	2,475.60		REGULAR
19	PARQUE VECINAL	PARQUE PISAN BLANCO	FRACC. INFORMAVIT PISAN BLANCO	AV. AVENIR Y AVENIR FLAMINGO	2,412.59		BUENO
20	PARQUE VECINAL	PARQUE POTREROS DEL OESTE	UNIDAD HABITACIONAL POTREROS DEL	AV. SIGLO XXI Y ANGELO CRISTÓBAL	1,487.61		MAL
21	PARQUE VECINAL	PARQUE PRADOS DE VILLAHUICIÓN	FRACC. PRADOS DE VILLAHUICIÓN	C. TOMATILLO Y C. PARQUE DE LOS NOGALES	1,033.14		BUENO
22	PARQUE VECINAL	PARQUE PRADOS DEL SUR	FRACC. PRADOS DEL SUR	C. GERARDO BOCANEGRA, C. COFRE DE PEROTE Y C. PICO DE GRIZARRA	6,936.00		REGULAR
23	PARQUE VECINAL	PARQUE PRADO DE LOS SALADOS (PIAZA)	COMUNIDAD SALTO DE LOS SALADOS	C. EMILIANO KAPATZEC, C. 16 DE SEPTIEMBRE	496.44		REGULAR
24	PARQUE VECINAL	PARQUE SAN ANTONIO DE PERULIAS	COMUNIDAD SAN ANTONIO DE PERULIAS	C. CONSTITUCION, C. LARAZO GARCERAN	3,827.42		MAL
25	PARQUE VECINAL	PARQUE SAN FRANCISCO DEL AERIAL	FRACC. SAN FRANCISCO DEL AERIAL	AV. MARATHA GANDHI, AV. ENRIQUE OLIVARES RAUTARA	5,804.93		MAL
26	PARQUE VECINAL	PARQUE TROTES DEL SUR	FRACC. TROTES DEL SUR	C. PRADOS DE LOS NOGALES Y C. CERRADA DE LOS CERROS	4,664.54		BUENO
27	PARQUE VECINAL	PARQUE VERSALLES I	FRACC. VERSALLES I	C. LINA	6,243.02		BUENO
28	PARQUE VECINAL	PARQUE VERSALLES II	FRACC. VERSALLES II	C. ENRIQUE KERRANEN, C. FOS. CARRERA TORRES Y C. JOSÉ ACEVES BLAS DE SANDI	7,824.00		BUENO
29	PARQUE VECINAL	PARQUE VICENTE GUERRERO	COL. VICENTE GUERRERO	AV. REVOLUCION, C. EULALIO GUTIERREZ Y C. ITORRIDE	3,451.94		REGULAR
30	PARQUE VECINAL	PARQUE VIVITOMA POPOLAR	UNIDAD HABITACIONAL VIVITOMA POPOLAR	C. MARINO MARTINEZ Y C. RAFAEL RODRIGUEZ DOMINGUEZ	5,232.58		MAL
31	PARQUE VECINAL	PARQUE VILLAS DE LA CANTERA	FRACC. VILLAS DE LA CANTERA	AV. DEL JARDIN ESQ. C. CHATEN, C. DEL FUEGO	6,113.29		BUENO
32	PARQUE VECINAL	PARQUE CARABOLLA	FRACC. CARABOLLA	C. CERRADO DEL FUEGO ESQ. C. CANARIO	5,293.00		REGULAR
33	PARQUE VECINAL	PARQUE LEC. GOMEZ MORTI	FRACC. LEC. GOMEZ MORTI	C. IGNACIO LECHE MATEO, C. LEC. JUAN GUTIERREZ, C. LEC. JOSÉ ANGELES	2,284.22		BUENO
34	PARQUE VECINAL	PARQUE DE CONVIVENCIA CARIMA	FRACC. FRUITS	BLVD. SAN CARLOS Y C. AMAPOLA	1,761.75		BUENO
35	PARQUE VECINAL	PARQUE EDUCACION ALAMOS	FRACC. EDUCACION ALAMOS	C. DR. JESUS ROMO AMERICA	1,355.13		BUENO
36	PARQUE VECINAL	PARQUE LOMA BONITA SECTOR A	FRACC. LOMA BONITA	C. 1917 ESQ. C. ANT. 133	1,487.30		BUENO
37	PARQUE VECINAL	PARQUE PARA PERROS AUSTRALIS	FRACC. AUSTRALIS	AV. CERRO DE ACACIGUADA	3,281.16		BUENO
38	PARQUE VECINAL	PARQUE VISTAS DEL SUR	FRACC. VISTAS DEL SUR	C. PEDRO VARGA Y C. JORGE MEGRETE	6,347.60		MAL
1	TRIÁNGULO	TRIÁNGULO COL. TITANA	COL. TITANA	AV. MARATHA Y AV. CONVENCION FTE.	328.00		BUENO
2	TRIÁNGULO	TRIÁNGULO BOGOTÁ I	COL. EL OBRATE	C. BOGOTÁ, C. GALEANA Y C. LANCEROS DE AGUASCALIENTES	350.00		BUENO
3	TRIÁNGULO	TRIÁNGULO BOGOTÁ II	COL. EL OBRATE	C. BOGOTÁ, C. GALEANA Y C. LANCEROS DE AGUASCALIENTES	350.00		BUENO
4	TRIÁNGULO	TRIÁNGULO HERODE MACOARI II	IV CENTENARIO	AV. HERODE MACOARI SUR Y C. DE LOS FUNDADORES	140.00		BUENO
5	TRIÁNGULO	TRIÁNGULO AV. AGOSTADARITO	BARANDALES SAN JOSE	AV. AGOSTADARITO Y AV. SIGLO XXI	107.76		REGULAR
6	TRIÁNGULO	TRIÁNGULO SAN PEDRO	SAN PEDRO	AV. MARATHA GANDHI Y AV. SIGLO XXI	61.18		REGULAR
7	TRIÁNGULO	TRIÁNGULO SAN PEDRO III	SAN PEDRO	AV. MARATHA GANDHI Y AV. SIGLO XXI	108.03		REGULAR
8	TRIÁNGULO	TRIÁNGULO SAN PEDRO IV	SAN PEDRO	AV. MARATHA GANDHI Y AV. SIGLO XXI	39.93		REGULAR
9	TRIÁNGULO	TRIÁNGULO HERODE MACOARI III	CIUDAD INDUSTRIAL	AV. Herode de Macoari y Av. Siglo XXI	13.80		REGULAR
10	TRIÁNGULO	TRIÁNGULO HERODE MACOARI IV	CIUDAD INDUSTRIAL	AV. Herode de Macoari y Av. Siglo XXI	46.73		BUENO
11	TRIÁNGULO	TRIÁNGULO HERODE MACOARI V	CIUDAD INDUSTRIAL	AV. Herode de Macoari y Av. Siglo XXI	30.49		BUENO
12	TRIÁNGULO	TRIÁNGULO CALVILLO (I)	CIUDAD INDUSTRIAL	AV. GUARALTE NAREJA PEREZ, PRIV. AGUSTIN DE ITORRIDE	25.39		REGULAR
13	TRIÁNGULO	TRIÁNGULO PASO DE LA CRUZ ICI	LOS CEDROS	AV. PASO DE LA CRUZ Y AV. JOSÉ NA CHAVEZ	63.30		REGULAR
14	TRIÁNGULO	TRIÁNGULO QUINTA AVENIDA	FRACC. LAS AMARILLAS	C. QUINTA AVENIDA Y C. ESCOBAR	25.00		BUENO
1	CAMELLÓN	AV. JOSÉ MARÍA CHAVEZ	FRACC. JARDINES DE LA ASUNCION	DE AV. MARATHA A AV. AGUASCALIENTES SUR	3,451.46	1,306.60	BUENO
2	CAMELLÓN	AV. AGUASCALIENTES I	FRACC. JARDINES DE LAS PUENTES	DE SALIDA A MEXICO A AV. HERODE DE MACOARI	4,499.03	574.73	BUENO
3	CAMELLÓN	AV. AGUASCALIENTES II	FRACC. MEXICO Y VISTAS DEL SOL I	DE AV. HERODE DE MACOARI A AV. ARQUEROS	735.37	216.41	BUENO
4	CAMELLÓN	AV. AGUASCALIENTES III	COND. VILLAS DEL MONTELO Y COND.	DE AV. ARQUEROS A AV. MARTIANO HIDALGO	5,333.63	757.55	BUENO
5	CAMELLÓN	AV. AGUASCALIENTES IV	FRACC. INF. MONTELO Y OJOCALIENTE	DE AV. MARTIANO HIDALGO A SALIDA A SAN LUIS	10,669.85	1,371.41	BUENO
6	CAMELLÓN	AV. DEL PARQUE	FRACC. JARDINES DEL PARQUE	DE AV. AGUASCALIENTES SUR A AV. HERODE DE MACOARI SUR	5,882.91	1,203.70	MAL
7	CAMELLÓN	AV. ANTARES	FRACC. CÓNTE PORTUGAL	DE C. PÉLAGO A C. LEBON	2,204.73	314.69	BUENO
8	CAMELLÓN	AV. ARQUEROS	FRACC. CÓNTE PORTUGAL, FRACC. VIE	DE AV. CONVENCION SUR A AV. AGUASCALIENTES SUR	3,001.34	1,245.50	BUENO
9	CAMELLÓN	AV. AYUNTAMIENTO I	BARRIO DE LA SALUD	DE C. COLÓN A C. DÍAZ DE LEÓN	4,601.92	520.40	BUENO
10	CAMELLÓN	AV. AYUNTAMIENTO II	FRACC. TITANA	DE C. DÍAZ DE LEÓN A C. JOSEFA ORTIZ DE DOMÍNGUEZ	7,277.31	358.62	BUENO
11	CAMELLÓN	AV. CONVENCION I	FRACC. VOLCANES, FRACC. INFORMAVIT	DE AV. JOSÉ MARÍA CHAVEZ SUR A AV. MARTIANO ESCOBEDO	5,920.84	3,037.31	BUENO
12	CAMELLÓN	AV. CONVENCION II	FRACC. CÍRC. NORIENTE, LAS AMER	DE AV. MARTIANO ESCOBEDO A AV. LÓPEZ MATEOS OTE.	3,379.37	1,418.32	BUENO
13	CAMELLÓN	AV. HERODE DE MACOARI V	FRACC. MEXICO, FRACC. RESIDENCIAL	DE AV. SIGLO XXI SUR A AV. PASO DEL VAMPO	4,667.40	3,111.60	REGULAR
14	CAMELLÓN	AV. HERODE DE MACOARI III	FRACC. MEXICO Y COND. RINCÓNADA Y	DE AV. PASO DEL VAMPO A AV. AGUASCALIENTES	5,148.23	953.21	BUENO
15	CAMELLÓN	AV. HERODE DE MACOARI IV	INF. QUA DE AGUA Y FRACC. JARDIN	DE AV. AGUASCALIENTES A AV. CONVENCION	2,450.94	651.00	BUENO
16	CAMELLÓN	AV. HERODE DE MACOARI II	U. MAR. IV CENTENARIO Y BARRIO DE	DE AV. CONVENCION A AV. PASO DE LA CRUZ	2,221.04	705.27	MAL
17	CAMELLÓN	AV. HERODE DE MACOARI I	BARRIO DE LA SALUD Y FRACC. LA RU	DE AV. PASO DE LA CRUZ A AV. LÓPEZ MATEOS	915.27	471.87	BUENO
18	CAMELLÓN	AV. HERODE INDUSTRIAL	FRACC. JARDINES DE CASA BLANCA	DE AV. AGUASCALIENTES SUR A AV. SIGLO XXI SUR	2,929.27	778.90	REGULAR
19	CAMELLÓN	AV. VÍA LACTEA	FRACC. BONA GENS	DE AV. LÓPEZ MATEOS OTE. A AV. PASO DE OJOCALIENTE	1,030.00	350.00	MAL
20	CAMELLÓN	AV. JUAN DE TOLDOA	FRACC. JARDINES DE LA ASUNCION	DE AV. JOSÉ MARÍA CHAVEZ SUR A AV. HERODE DE MACOARI SUR	4,556.08	971.82	REGULAR
21	CAMELLÓN	AV. LAS PALMAS	FRACC. JARDINES DE LA CRUZ	DE AV. AGOSTO LÓPEZ MATEOS OTE. A C. ORAL RODOLFO SANCHEZ TAMARA	875.86	431.60	MAL
22	CAMELLÓN	AV. ADOLFO LÓPEZ MATEOS	COL. HERODES, COL. SAN LUIS, FRACC	DE AV. JOSÉ MARÍA CHAVEZ A AV. CONVENCION	4,584.40	3,065.40	REGULAR
23	CAMELLÓN	AV. ADOLFO LÓPEZ MATEOS	U. MAR. VOLCANES Y FRACC. BONA G	DE AV. CONVENCION A AV. TECNOLÓGICO	1,352.42	682.42	REGULAR
24	CAMELLÓN	AV. MARTIANO ESCOBEDO I	FRACC. VISTAS DEL SOL, FRACC. INF	DE AV. LÓPEZ MATEOS ORIENTE A AV. AGUASCALIENTES SUR	2,637.94	1,629.70	MAL
25	CAMELLÓN	AV. MARTIANO ESCOBEDO II	FRACC. CASA BLANCA Y JAN. DE CAT	DE AV. AGUASCALIENTES SUR A AV. SIGLO XXI SUR	3,000.00	1,800.00	MAL
26	CAMELLÓN	AV. MARTIANO ESCOBEDO III	FRACC. JAN. DE CASA BLANCA	DE AV. SIGLO XXI A AV. HERODE INDUSTRIAL			MAL
27	CAMELLÓN	AV. MARTIANO HIDALGO I	FRACC. VALLES DEL PASADO	DE AV. AGUASCALIENTES SUR A AV. SIGLO XXI SUR			MAL
28	CAMELLÓN	AV. MARTIANO HIDALGO II	FRACC. EMILIANO KAPATZ Y SOLIDAR	DE AV. SIGLO XXI A AV. DEL REY	1,836.37	469.53	BUENO
29	CAMELLÓN	AV. MARTIANO HIDALGO III	FRACC. LOMAS DE SAN JORGE Y PERIC	DE AV. DEL REY A C. MARCEL TOLSA	3,475.25	824.20	BUENO
30	CAMELLÓN	AV. MONTAÑAN	FRACC. CASA BLANCA	DE AV. HERODE DE MACOARI SUR A C. 30 DE SEPTIEMBRE	4,543.68	931.50	REGULAR



MARK DE DATOS - CONCENTRADO ÁREAS VERDE EN EL MUNICIPIO DE AGUASCALIENTES



ZONA	TIPO	DESCRIPCIÓN	CALCULO	DOMICILIO	AREA TOTAL (M <sup>2</sup> )	LONGITUD (M)	DIAGNOSTICO GENERAL
31	CAMELLÓN	AV. PASO DE OJOCALIENTE	FRACC. OJOCALIENTE, FRACC. LAS TULAS	DE AV. VIA LACTEA A AV. TECNOLÓGICO	7,835.02	1,380.00	MAL
32	CAMELLÓN	AV. OLIVOS	FRACC. JARDINES DE LA CRUZ	DE AV. LÓPEZ MATEOS A AV. PASO DE LA CRUZ	894.41	475.40	REGULAR
33	CAMELLÓN	AV. PASO DE LA ASUNCIÓN	FRACC. JARDINES DE LA ASUNCIÓN	DE AV. JOSÉ MARÍA CHAVEZ A G. MIGUEL CALDERA	8,065.11	751.30	BUENO
34	CAMELLÓN	AV. PASO DE LA CRUZ	UNIDAD HABITACIONAL IV CENTENARIO	DE JOSÉ MARÍA CHAVEZ A AV. HÉROES DE NACCIARI	2,559.42	1,094.15	REGULAR
35	CAMELLÓN	AV. PASO DE LA CRUZ	FRACC. JARDINES DE LA CRUZ Y JESU	DE AV. HÉROES DE NACCIARI A AV. VIA LACTEA	312.39	1,115.30	BUENO
36	CAMELLÓN	AV. PASO DE LA CRUZ	FRACC. PONTISSE OJOCALIENTE Y N	DE AV. VIA LACTEA A AV. PASO DE OJOCALIENTE	3,755.84	622.45	REGULAR
37	CAMELLÓN	AV. PERERO	FRACC. GÓMEZ PORTUGAL	DE AV. ARQUEROS A AV. PASO DE OJOCALIENTE	5,224.60	476.38	MAL
38	CAMELLÓN	AV. TEOFILOVACAN	FRACC. RESIDENCIAL DEL PARQUE	DE AV. HÉROES DE NACCIARI SUR A C. TULIA	2,029.57	363.30	REGULAR
39	CAMELLÓN	PARQL. JOSEFA ORTIZ DE DOMÍNGUEZ	FRACC. EL CAMINERO	DE C. JARDIN DE LOS CIFREROS A AV. AGUASCALIENTES SUR	806.59	650.70	BUENO
40	CAMELLÓN	SALIDA A MÉXICO I	FRACC. PRADOS DE VILLASUNCIÓN	DE AV. AGUASCALIENTES SUR A PASO PEATONAL ACCESO A PARQUE R. LANDEROS	16,463.36	1,169.00	BUENO
41	CAMELLÓN	SALIDA A MÉXICO II	FRACC. PRADOS DE VILLA ASCENCIÓN	DE PASO PEATONAL ACCESO A PARQUE R. LANDEROS A AV. SIGLO XXI	3,654.76	273.06	BUENO
42	CAMELLÓN	SALIDA A MÉXICO III	FRACC. CALPULLI	DE AV. SIGLO XXI A RETORNO A AV. JESUS RIVERA	14,293.72	1,073.43	REGULAR
43	CAMELLÓN	SALIDA A MÉXICO IV	FRACC. MESTICOS CALPULLI	DE AV. JESUS RIVERA A CALPULLI	6,740.44	576.43	REGULAR
44	CAMELLÓN	AV. SIGLO XXI	FRACC. RESIDENCIAL DEL PARQUE, C	DE SALIDA A MÉXICO A AV. MARIANO HIDALGO	12,648.36	3,946.43	REGULAR
45	CAMELLÓN	AV. SIGLO XXI	FRACC. EMILIANO ZAPATA, SOLIDARI	DE AV. MARIANO HIDALGO A SALIDA A SAN LOIS	8,966.33	1,936.07	REGULAR
46	CAMELLÓN	AV. SAN SEBASTIAN	FRACC. SAN SEBASTIAN	DE AV. HÉROES INMORTAL A C. SAN NICOLAS	2,600.74	514.26	REGULAR
47	CAMELLÓN	AV. INTERSECCIONES	FRACC. LOMAS DE VISTA BELLA Y LON	DE C. VISTA DE LAS ESTRELLAS A AV. TOLUIDAD			REGULAR
48	CAMELLÓN	AV. MARÍA LUISA FERNÁNDEZ VILLA	FRACC. FUNDADORES Y LOMAS DEL SUR	DE AV. VILLALTA A AV. DIAGONAL ALFIL			REGULAR
49	CAMELLÓN	AV. MARCARITA ROSA DE JUÁREZ	FRACC. LOMAS DE SAN JORGE, LOMAS	DE C. VENCEDORES A AV. DIAGONAL ALFIL			REGULAR
50	CAMELLÓN	C. ALICÓN	COMUNIDAD DE CALVILLITO	C. ALICÓN			REGULAR
51	CAMELLÓN	AV. TECNOLÓGICO	FRACC. EX EDIFICIO OJOCALIENTE	DE AV. ALABRERA A AV. ACS ORIENTE	5,526.38		MAL
1	GLORIETA	GLORIETA EL QUINOTE	FRACC. GARCÍA	AV. ADOLFO LÓPEZ MATEOS OTE. Y AV. HÉROES DE NACCIARI	565.81		BUENO
2	GLORIETA	GLORIETA ALVARO	FRACC. JARDINES DE LA CRUZ	C. ALABRERA Y C. OLIVOS	206.32		REGULAR
3	GLORIETA	GLORIETA ASUNCIÓN	FRACC. JARDINES DE LAS FUENTES	AV. JOSÉ MARÍA CHAVEZ Y C. PASO DE LA ASUNCIÓN	350.80		BUENO
4	GLORIETA	GLORIETA MANZANO	FRACC. JARDINES DE LA CRUZ	C. MANZANO Y C. FERNAL	365.57		BUENO
5	GLORIETA	GLORIETA PALMAS	FRACC. JARDINES DE LA CRUZ	PROL. C. OLIVOS Y AV. GENERAL ZÁNCER TABOADA	119.06		BUENO
6	JARDÍN VECINAL	JARDÍN CALVILLITO	VILLA LIC. JESUS TERAN	C. GUADALUPE MARTA, C. RAFAEL MONS Y C. ALFREDO TORRES	2,182.61		BUENO
7	JARDÍN VECINAL	JARDÍN DE LA PAZ	BARRIO DE LA PAZ	C. DELICIAS, C. PRINCESITA Y C. SAN ANTONIO	5,831.73		BUENO
8	JARDÍN VECINAL	JARDÍN LAS FUENTES	FRACC. JARDINES DE LA LUIS	AV. CONVENCIÓN SUR, AV. HÉROES DE NACCIARI C. FUENTE DEL EBRO Y PASO JOAN DE TOLISA	7,994.50		REGULAR
9	JARDÍN VECINAL	JARDÍN EL LLANITO	COL. EL LLANITO	3 DE FERNANDO, C. JOSEFA ORTIZ DE DOMÍNGUEZ Y C. LA SOLEDAD	3,717.40		REGULAR
10	JARDÍN VECINAL	JARDÍN JESUS TERAN	COL. JESUS TERAN	C. ZÁNCER TABOADA, C. CARLOS VALLADARES, C. CUITLACAC Y C. COUNTRYHOC	2,707.94		BUENO
11	JARDÍN VECINAL	JARDÍN LINCOLN	FRACC. LINCOLN	AV. ADOLFO LÓPEZ MATEOS, C. DR. GILZ DE LIZN Y C. FRANCISCO JAVIER MORA	1,574.81		REGULAR
12	JARDÍN VECINAL	JARDÍN MIRA	BARRIO DEL ENCINO	C. PEDRO ASCENCIÓN, Y C. MAYO DE 1812	1,446.00		BUENO
13	JARDÍN VECINAL	PLAZA CÍVICA MORELOS	FRACC. MORELOS I		7,381.05		BUENO
14	JARDÍN VECINAL	AV. HÉROES DE NACCIARI (INTEG)					BUENO
15	PANQUE VECINAL	CANCHAS FRACC. MÉXICO	FRACC. INFORME OJO DE AGUA	C. CASA BLANCA, C. SINALOA Y AV. HÉROES DE NACCIARI SUR	4,335.82		BUENO
16	PANQUE VECINAL	PANQUE CERROS	FRACC. CERROS	C. LOS VALADEZ Y C. JOSE ANTONIO	481.41		BUENO
17	PANQUE VECINAL	PANQUE AGUASCALIENTES	FRACC. EL CAMINERO	AV. AGUASCALIENTES Y AVENIDA CONVENCIÓN SUR	13,841.03		BUENO
18	PANQUE VECINAL	PANQUE CALVILLITO	VILLA LIC. JESUS TERAN	C. J. GUADALUPE MARTA, C. MIGUEL HIDALGO	4,711.23		REGULAR
19	PANQUE VECINAL	PANQUE CASA BLANCA I	FRACC. JARDINES DE CASA BLANCA	C. VIVERO DEL TRÓPICO Y C. VIVERO DEL FRUO	2,041.38		REGULAR
20	PANQUE VECINAL	PANQUE COMUNIDAD LOS ARELLANO	ELIJO LOS ARELLANO	C. SALVADOR DÍAZ Y C. FRANCISCO I. MADERO	1,280.53		REGULAR
21	PANQUE VECINAL	PANQUE CRI CRI	FRACC. MORELOS I	AV. SIGLO XXI, JEFES INSURGENTES Y C. MÉXICO LIBRE	850.40		BUENO
22	PANQUE VECINAL	PANQUE EMILIANO ZAPATA	FRACC. EMILIANO ZAPATA	C. ANTONIO DIAS SOTO Y GANA	1,309.70		MAL
23	PANQUE VECINAL	PANQUE FOMAR MORELOS	FRACC. MORELOS II	AV. SIGLO XXI, C. MÉXICO LIBRE, Y C. BIRTO VERDUGO	5,665.57		BUENO
24	PANQUE VECINAL	PANQUE FUNDADORES	FRACC. LOMAS DE SAN JORGE II	C. CARLOS ORTEGA DE LIZN, C. JOSÉ MARÍA DE JESUS PORTUGAL Y AV. LUISA FERNÁNDEZ VILLA	3,796.88		BUENO
25	PANQUE VECINAL	PANQUE GÓMEZ PORTUGAL	FRACC. GÓMEZ PORTUGAL	AV. ANTARES, C. PERALDO, C. CRUZ DEL SUR	4,146.25		MAL
26	PANQUE VECINAL	PANQUE IV CENTENARIO	UNIDAD HABITACIONAL IV CENTENARIO	AV. DE LOS FUNDADORES Y C. ANTONIO GARCÍA	4,146.25		REGULAR
27	PANQUE VECINAL	PANQUE JARDIN DE CASA BLANCA	FRACC. JARDINES DE CASA BLANCA	ESQ. C. 30 DE SEPTIEMBRE Y JEFES INSURGENTES	3,658.11		REGULAR
28	PANQUE VECINAL	PANQUE LOMAS DEL AJEDREZ	FRACC. LOMAS DEL AJEDREZ	AV. DIAGONAL ALFIL, DEL ALFIL NEGRO Y C. DEL REY	4,932.15		MAL
29	PANQUE VECINAL	PANQUE MÉXICO LIBRE	FRACC. MORELOS I	C. MÉXICO LIBRE, 1ª CONSTITUCIÓN Y CONGRESO DE CHILPANCINGO	8,401.34		BUENO
30	PANQUE VECINAL	PANQUE OJO DE AGUA	COL. OJO DE AGUA	AV. FRANCISCO I. Y AV. AGUASCALIENTES	4,957.31		MAL
31	PANQUE VECINAL	PANQUE PONTISSE	FRACC. PONTISSE	C. DEL REY, C. REPUBLICA	1,672.41		MAL
32	PANQUE VECINAL	PANQUE SALTO DE OJOCALIENTE	ELIJO SALTO DE OJOCALIENTE	C. FRANCISCO I. MADERO, C. IGANCIO ALLENDE, C. BENITO JUÁREZ Y C. FRANCISCO VILLA	4,892.79		MAL
33	PANQUE VECINAL	PANQUE SAN JORGE	FRACC. OJO DE AGUA DE PALMITAS	AV. EXTENSIVIL Y CAMINO A OJO DE AGUA DE PALMITAS	2,745.86		REGULAR
34	PANQUE VECINAL	PANQUE SOLIDARIDAD II	FRACC. SOLIDARIDAD II	C. CERRO DEL NIXTÓN, Y SIGLO XXI	1,423.60		BUENO
35	PANQUE VECINAL	PANQUE TABACARIN	FRACC. SIGLO	PROL. TABACARIN Y PROL. EUCALIFTO	3,150.72		REGULAR
36	PANQUE VECINAL	PANQUE TIERRA BUENA	FRACC. TIERRA BUENA	C. CHILE, C. LECHEA, C. AJO Y C. FRÍJOL	3,117.42		REGULAR
37	PANQUE VECINAL	PANQUE VISTAS DEL SOL I	FRACC. VISTAS DEL SOL	C. ELITE, C. ESTRELLA Y C. SOL	3,121.79		BUENO
38	PANQUE VECINAL	PANQUE VISTAS DEL SOL II	FRACC. VISTAS DEL SOL II	C. MARÍA SOLEDAD ESCOBEDO DE LOYOLA	3,020.00		BUENO
39	PANQUE VECINAL	PANQUE GÓMEZ PORTUGAL II	FRACC. GÓMEZ PORTUGAL	AV. PERERO Y C. VIA LACTEA	4,914.00		REGULAR
40	PANQUE VECINAL	PANQUE SAN SEBASTIAN	FRACC. SAN SEBASTIAN	C. AV. SAN SEBASTIAN C. PASO DEL SEÑOR DEL ENCINO SUR	4,956.04		BUENO
41	PANQUE VECINAL	PANQUE SANTA LUCIA	FRACC. MISION DE SANTA LUCIA	C. CIRCUITO SAN JUSTINO CONDOMINIO HADRIKAL	2,873.60		BUENO
42	PANQUE VECINAL	PANQUE SANTA MARIA DE GALLARDO	FRACC. LOMAS DE VISTAPALLA	C. MÉXICO LIBRE, CASI ESQ. C. VISTA DEL CAMPO	738.00		BUENO
43	PANQUE VECINAL	PANQUE LOMAS DEL SUR	FRACC. LOMAS DEL SUR	C. LOMAS DE AGUASCALIENTES ESQ. C. PASO LOMAS DEL SUR	2,808.09		BUENO
44	PANQUE VECINAL	PANQUE VILLA DE LAS PALMAS	FRACC. VILLA DE LAS PALMAS 2DA ESQ	C. VILLA ALVARO ESQ. C. PROGRESO DE LA EXTERMINA	1,032.77		BUENO
45	PANQUE VECINAL	PANQUE VILLAPONTANA	FRACC. VILLAPONTANA	C. RENOR INMORTAL	369.75		BUENO
46	PANQUE VECINAL	PANQUE VILLASUR	FRACC. VILLASUR	AV. FLOR DE NOCHEBUENA	10,483.05		BUENO
47	PANQUE VECINAL	PANQUE PASOS DE SAN ANTONIO	PENDIENTE				BUENO
48	PANQUE VECINAL	PANQUE LA CASTA	FRACC. VILLAS DEL ENCINO	AV. DEL FAISAN ESQ. C. AUSTRAL	3,546.43		REGULAR
49	PANQUE VECINAL	PANQUE SAN LUIS	UNIDAD HABITACIONAL LARIANO CARRER	C. OSCAR EDUARDO FERRANDEZ	2,027.17		REGULAR
1	TRIÁNGULO	TRIÁNGULO HÉROES DE NACCIARI	FRACC. GARCÍA	AV. HÉROES DE NACCIARI Y AV. ADOLFO LÓPEZ MATEOS OTE.	566.00		BUENO
2	TRIÁNGULO	TRIÁNGULO FRANCISCO VILLA I	FRACC. FRANCISCO VILLA	AV. RUIZ CORTINEZ ESQ. AV. JOAN PABLO II	32.32		REGULAR
3	TRIÁNGULO	TRIÁNGULO FRANCISCO VILLA II	FRACC. FRANCISCO VILLA	AV. RUIZ CORTINEZ ESQ. AV. JOAN PABLO II	32.32		REGULAR
4	TRIÁNGULO	TRIÁNGULO JOSÉ F. ELIZONDO	LAS FLORES	AV. JOSÉ F. ELIZONDO Y C. LOS LAURELES	311.57		REGULAR



BASE DE DATOS - CONCENTRADO ÁREAS VERDES EN EL MUNICIPIO DE AGUASCALIENTES

SECTOR	TIPO	DESCRIPCIÓN	CATEGORÍA	UBICACIÓN	ÁREA TOTAL (M <sup>2</sup> )	ÁREA (M <sup>2</sup> )	DIAGNÓSTICO GENERAL
5	TRIÁNGULO	TRIÁNGULO SAN MARCOS	CAPITAL CITY	Blvd. San Marcos y Blvd. Juan Pablo II	54.33		REGULAR
6	TRIÁNGULO	TRIÁNGULO EL DORADO (I)	EL DORADO	AV. LAS AMÉRICAS Y QUINTA AVENIDA	75.00		
7	TRIÁNGULO	TRIÁNGULO EL DORADO II (II)	EL DORADO	C. REPUBLICA DEL SALVADOR Y C. DR. MANRIQUE VALDEZ	135.00		
8	TRIÁNGULO	TRIÁNGULO MARIANO ESCOBEDO	COL. OJO DE AGUA	C. MARIANO ESCOBEDO Y AV. DE LA CONVENCIÓN SUR	347.68		
45	JARDÍN VECINAL	JARDÍN ÁLVARO OBREGÓN (DE CHOLULA)	BARRIO DE CHOLULA	C. ALANAN, C. JARDÍN ÁLVARO OBREGÓN, C. LARREA TROSTI Y C. VALENTÍN GÓMEZ FARIAS	1,673.46		BUENO
46	JARDÍN VECINAL	JARDÍN CHÉFIS	COL. VILLAS DE SAN FRANCISCO	AV. INDEPENDENCIA SUR Y AV. TETRAEDROS MEXICANOS	4,167.70		BUENO
47	JARDÍN VECINAL	JARDÍN SAN JOSÉ	SONA CENTRO	C. PRIMO VERDAD, C. HOSPITALIDAD Y C. MIGUEL HIGALGO	1,191.72		REGULAR
48	JARDÍN VECINAL	JARDÍN SANAGÜEA	SONA CENTRO	AV. S DE MAYO, C. BENJAMÍN DE LA MORA Y C. GRAL. JOSÉ NA ANTEAGA	1,532.47		BUENO
49	JARDÍN VECINAL	JARDÍN DEL ESTUDIANTE	SONA CENTRO	AV. RIVERO Y GUTIÉRREZ, C. BENITO JUÁREZ Y C. JOSÉ MARÍA MORELOS	2,019.40		BUENO
50	JARDÍN VECINAL	JARDÍN SAN DIEGO	SONA CENTRO	C. ÁLVARO OBREGÓN Y C. BENITO JUÁREZ	2,751.97		BUENO
1	PARQUE DE CIUDA	PARQUE COLOSIO	FRACC. LÓPEZ MONTIELLO	C. ROSALBA MONROY, C. JOSÉ CALVILLO Y C. GUADALUPE PERALTA	38,572.29		REGULAR
2	PARQUE DE CIUDA	PARQUE MIGUEL HIGALGO	BARRIO LA PURÍSIMA	AV. PROGRESO LEGISLATIVO Y AV. ADOLFO LÓPEZ MATEOS	32,434.52		REGULAR
3	PARQUE DE CIUDA	PARQUE C.D. INDUSTRIAL	CIUDAD INDUSTRIAL	AV. JOSÉ MARÍA CHAVEZ	46,676.07		REGULAR
4	PARQUE DE CIUDA	PARQUE JUÁREZ	COL. SAN MARCOS	AVENIDA CAMPECHE REG. AV. PUEBLITO	12,406.57		REGULAR
5	PARQUE DE CIUDA	PARQUE LA POZA	COL. DEL TABARZO	PROLONGACIÓN ALAMEDA S/N	53,848.23		BUENO
6	PARQUE DE CIUDA	PARQUE MÉXICO NATURAL	FRACC. PENSADORES MEXICANOS	AV. AGUASCALIENTES Y AV. GIGANTE	795,567.43		REGULAR
7	PARQUE DE CIUDA	PARQUE MÉXICO ECOLÓGICO (PRESA DE LOS CRINOS)	FRACC. PENSADORES MEXICANOS	C. PABLO DE LOS PARQUES, C. AGUSTÍN VELAZO, C. JOSÉ ANTONIO VELAZO	150,139.99		REGULAR
8	PARQUE DE CIUDA	PARQUE MEXICAL	FRACC. SANTA ELENA	AV. CONVENCIÓN SUR ESQ. IGNACIO T. CHAVEZ	7,074.70		BUENO
9	PARQUE DE CIUDA	PARQUE SANTA ANITA I	UNIDAD INSTITUCIONAL BENITO JUÁREZ	PARQUE VÍA Y AV. CABELLA NISITUAL	29,876.76		BUENO
1	JARDÍN TRADICIONAL	JARDÍN DE GUADALUPE	BARRIO DE GUADALUPE	C. GUADALUPE, C. GÓMEZ FARIAS Y C. JARDÍN DE GUADALUPE	7,349.74		BUENO
2	JARDÍN TRADICIONAL	JARDÍN LA ALAMOGA	TERMINALES	AV. MIGUEL GÓMEZ MORIN Y AV. TECNOLÓGICO	22,253.86		BUENO
3	JARDÍN TRADICIONAL	JARDÍN DE LOS PALACIOS	SONA CENTRO	AV. JOSÉ MARÍA CHAVEZ, C. ANTONIO ACEREDO E. C. CRISTÓBAL COLÓN	2,186.50		BUENO
4	JARDÍN TRADICIONAL	JARDÍN LA EXEDRA (PLAZA PRINCIPAL)	SONA CENTRO	AV. MADERO Y C. JUAN DE MONTORO	4,186.67		BUENO
5	JARDÍN TRADICIONAL	JARDÍN PLAZA DE LA REPÚBLICA	SONA CENTRO	A UN COSTADO DE CATEDRAL, CALLE GALEANA	1,794.38		BUENO
6	JARDÍN TRADICIONAL	JARDÍN DE SAN MARCOS	BARRIO DE SAN MARCOS	C. JESUS CONTRERAS REG. C. FOUZEL M. PONCE	15,581.53		BUENO
7	JARDÍN TRADICIONAL	JARDÍN EL ENCINO	BARRIO EL ENCINO	C. DÍAZ DE LEÓN REG. C. LABRUGO	6,851.49		BUENO
8	JARDÍN TRADICIONAL	PLAZA FUNDADORES	SONA CENTRO	C. DÍAZ DE LEÓN, C. JUAN DE MONTORO Y C. PALMIRA	1,410.89		BUENO