

Querétaro, Qro. a 19 JUNIO. / 2024

A quien corresponda:

Por medio de la presente me dirijo a usted, para solicitarle de la manera mas atenta me proporcionen los planos de la Antigua Estación de Ferrocarril de Querétaro ubicada en Heroe de Nacozari S/N. Centro Histórico, de manera digital, o tamaño original donde se aprecie a detalle toda información contenida.

Se anexa plano de referencia.  
se solicita la información en formato digital y de preferencia en formato dwg. compatible con Autocad.

Quedo a sus ordenes.



Arlette Ibarra Bermúdez  
correo. arlyiv@gmail.com  
tel. 4423296292





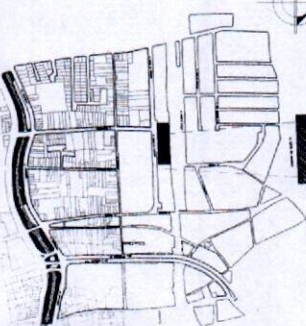


PROYECTO  
"ESTACION DE FERROCARRIL  
DELEGACION CENTRO HISTORICO-  
QUERETARO."  
ARQUITECTO

PLANO DE REFERENCIA

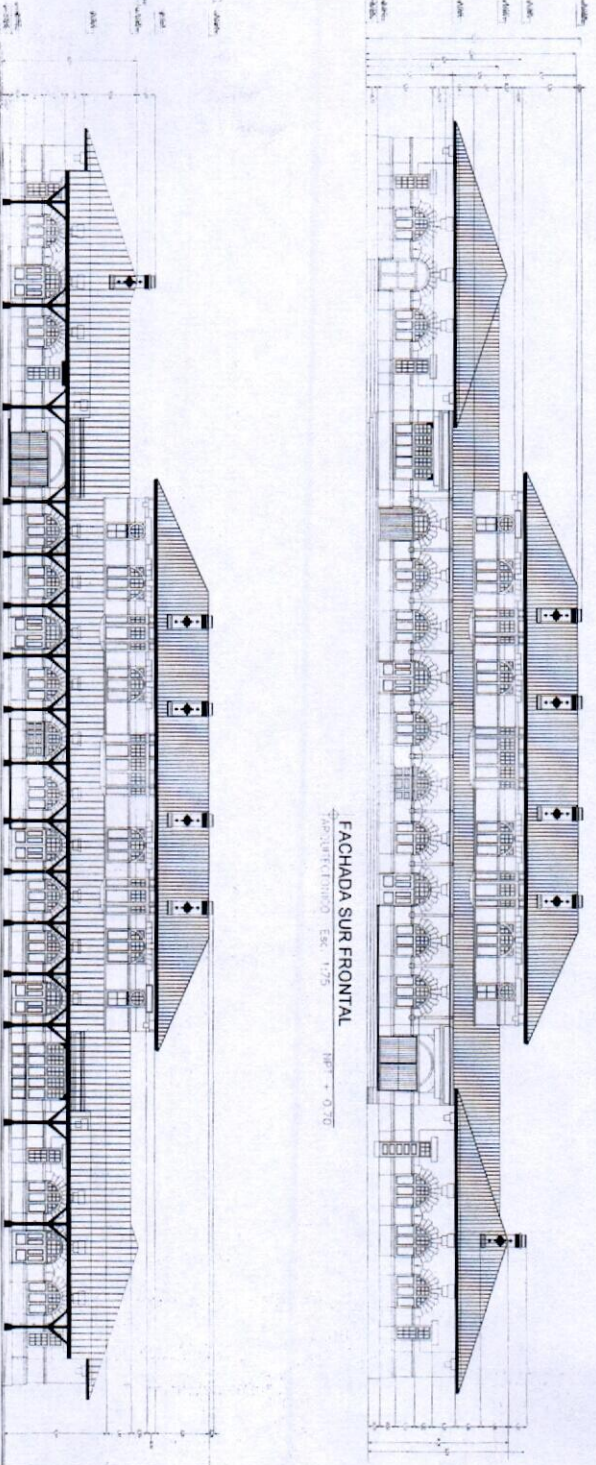
- LEYENDA
- 1. LINEA DE FERROCARRIL
  - 2. LINEA DE TREN
  - 3. LINEA DE CAMION
  - 4. LINEA DE AUTOBUS
  - 5. LINEA DE TAXI
  - 6. LINEA DE MOTOCICLETA
  - 7. LINEA DE BICICLETA
  - 8. LINEA DE PEATON
  - 9. LINEA DE CARRO
  - 10. LINEA DE CAMIONETA
  - 11. LINEA DE VAN
  - 12. LINEA DE BUS
  - 13. LINEA DE TRAM
  - 14. LINEA DE METRO
  - 15. LINEA DE MONORAIL
  - 16. LINEA DE CABLE CAR
  - 17. LINEA DE FUNICULAR
  - 18. LINEA DE TUBO
  - 19. LINEA DE TUNEL
  - 20. LINEA DE PUENTE
  - 21. LINEA DE VIA
  - 22. LINEA DE CARRIL
  - 23. LINEA DE RAIL
  - 24. LINEA DE TRACK
  - 25. LINEA DE RAILROAD
  - 26. LINEA DE RAILWAY
  - 27. LINEA DE RAILROADS
  - 28. LINEA DE RAILWAYS
  - 29. LINEA DE RAILROADS
  - 30. LINEA DE RAILWAYS

CRUCIOS DE LOCALIZACION



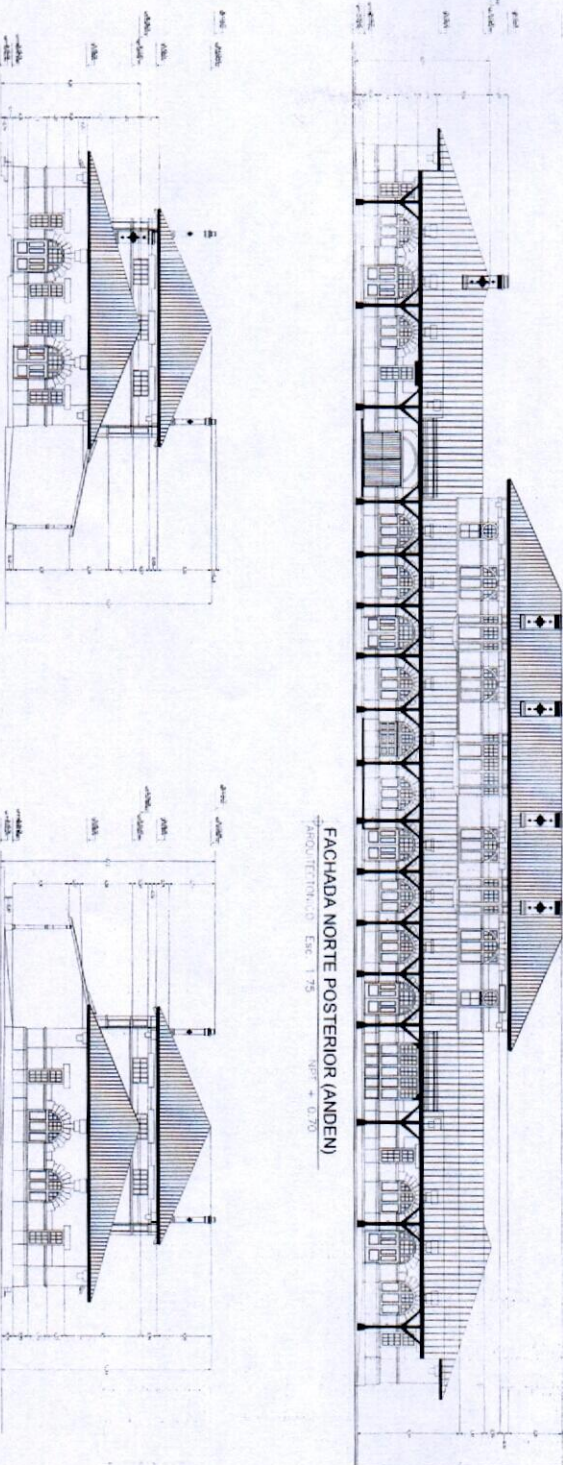
FACHADA SUR FRONTAL

ARQUITECTO Esc. 1:75 NPT + 0.70



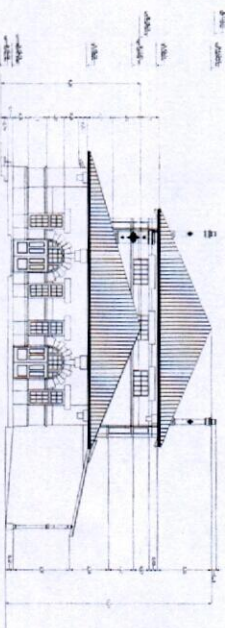
FACHADA NORTE POSTERIOR (ANDEN)

ARQUITECTO Esc. 1:75 NPT + 0.70



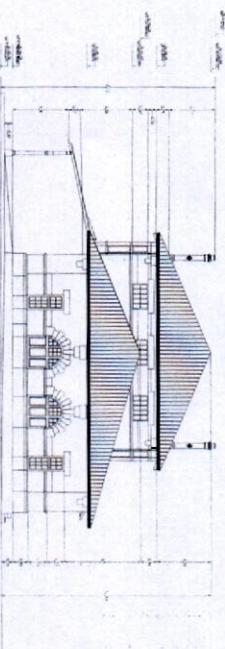
FACHADA ORIENTE

ARQUITECTO Esc. 1:75 NPT + 0.70



FACHADA PONIENTE

ARQUITECTO Esc. 1:75 NPT + 0.70



USO DEL PREDIO:  
REMODELACION  
FECHA: 02 JUN 2021

TIPO DE TRAMITE:  
REMODELACION  
PLANO

DATOS DEL PROYECTO  
CANTO CANTONAL  
CANTO CANTONAL  
CANTO CANTONAL

DATOS DEL PREDIO  
CANTO CANTONAL  
CANTO CANTONAL  
CANTO CANTONAL

DATOS DEL PREDIO  
CANTO CANTONAL  
CANTO CANTONAL  
CANTO CANTONAL

DATOS DEL PREDIO  
CANTO CANTONAL  
CANTO CANTONAL  
CANTO CANTONAL

DATOS DEL PREDIO  
CANTO CANTONAL  
CANTO CANTONAL  
CANTO CANTONAL

DATOS DEL PREDIO  
CANTO CANTONAL  
CANTO CANTONAL  
CANTO CANTONAL

DATOS DEL PREDIO  
CANTO CANTONAL  
CANTO CANTONAL  
CANTO CANTONAL

DATOS DEL PREDIO  
CANTO CANTONAL  
CANTO CANTONAL  
CANTO CANTONAL

DATOS DEL PREDIO  
CANTO CANTONAL  
CANTO CANTONAL  
CANTO CANTONAL

DATOS DEL PREDIO  
CANTO CANTONAL  
CANTO CANTONAL  
CANTO CANTONAL

DATOS DEL PREDIO  
CANTO CANTONAL  
CANTO CANTONAL  
CANTO CANTONAL

DATOS DEL PREDIO  
CANTO CANTONAL  
CANTO CANTONAL  
CANTO CANTONAL

DATOS DEL PREDIO  
CANTO CANTONAL  
CANTO CANTONAL  
CANTO CANTONAL

DATOS DEL PREDIO  
CANTO CANTONAL  
CANTO CANTONAL  
CANTO CANTONAL

DATOS DEL PREDIO  
CANTO CANTONAL  
CANTO CANTONAL  
CANTO CANTONAL

DATOS DEL PREDIO  
CANTO CANTONAL  
CANTO CANTONAL  
CANTO CANTONAL

DATOS DEL PREDIO  
CANTO CANTONAL  
CANTO CANTONAL  
CANTO CANTONAL

DATOS DEL PREDIO  
CANTO CANTONAL  
CANTO CANTONAL  
CANTO CANTONAL

DATOS DEL PREDIO  
CANTO CANTONAL  
CANTO CANTONAL  
CANTO CANTONAL

DATOS DEL PREDIO  
CANTO CANTONAL  
CANTO CANTONAL  
CANTO CANTONAL



PLANO DE REFERENCIA

PROYECTO

"ESTACION DE FERROCARRIL  
DELEGACION CENTRO HISTORICO"  
QUERETARO.

SIROLOCA

1. Sección transversal A-A' (ver plano de referencia)

2. Sección transversal B-B' (ver plano de referencia)

3. Sección transversal C-C' (ver plano de referencia)

4. Sección transversal D-D' (ver plano de referencia)

5. Sección transversal E-E' (ver plano de referencia)

6. Sección transversal F-F' (ver plano de referencia)

7. Sección transversal G-G' (ver plano de referencia)

8. Sección transversal H-H' (ver plano de referencia)

9. Sección transversal I-I' (ver plano de referencia)

10. Sección transversal J-J' (ver plano de referencia)

11. Sección transversal K-K' (ver plano de referencia)

12. Sección transversal L-L' (ver plano de referencia)

13. Sección transversal M-M' (ver plano de referencia)

14. Sección transversal N-N' (ver plano de referencia)

15. Sección transversal O-O' (ver plano de referencia)

16. Sección transversal P-P' (ver plano de referencia)

17. Sección transversal Q-Q' (ver plano de referencia)

18. Sección transversal R-R' (ver plano de referencia)

19. Sección transversal S-S' (ver plano de referencia)

20. Sección transversal T-T' (ver plano de referencia)

21. Sección transversal U-U' (ver plano de referencia)

22. Sección transversal V-V' (ver plano de referencia)

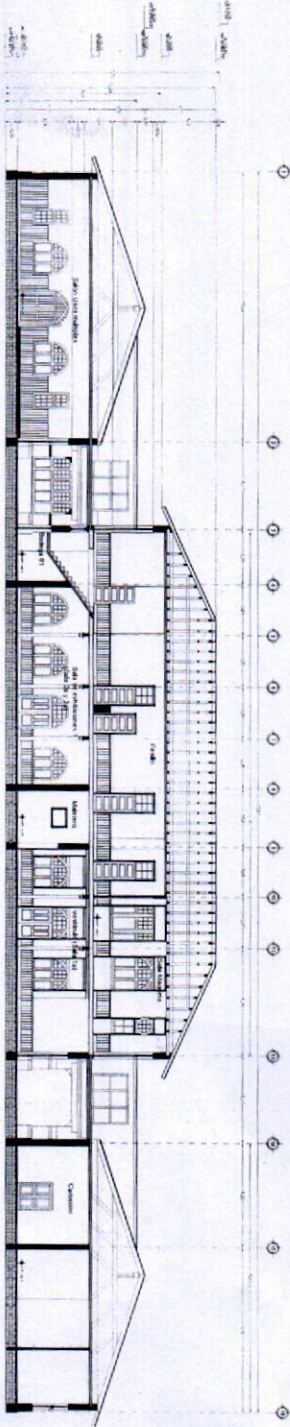
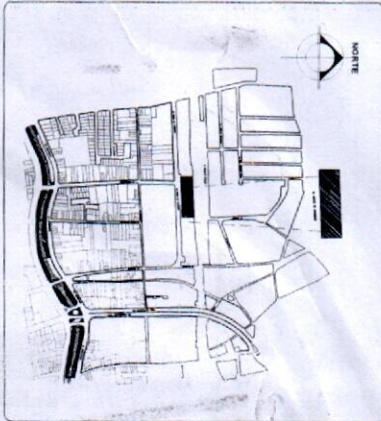
23. Sección transversal W-W' (ver plano de referencia)

24. Sección transversal X-X' (ver plano de referencia)

25. Sección transversal Y-Y' (ver plano de referencia)

26. Sección transversal Z-Z' (ver plano de referencia)

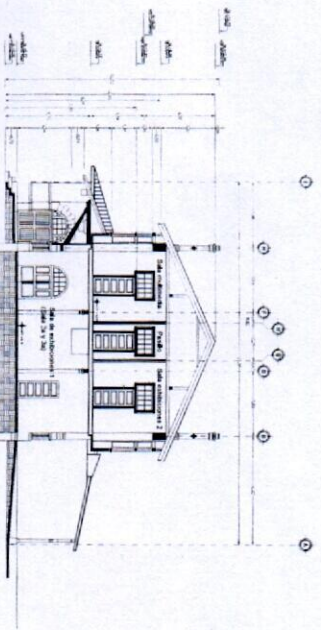
CROQUIS DE LOCALIZACION



CORTE LONGITUDINAL A-A'

Esc. 1:20

NPT + 0.70



CORTE TRANSVERSAL B-B'

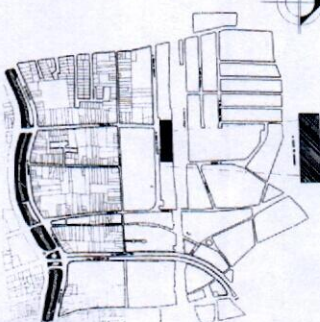
Esc. 1:20

NPT + 0.70

|  |  |   |             |
|--|--|---|-------------|
| USO DEL PREDIO:  |  | SERVICIOS:  | FECHA:      |
| TIPO DE TRAMITE:   |  | RENOVACION:   | 02 JUN 2021 |
| DATOS DEL PROPIETARIO:   |  | DATOS DEL PREDIO:   |             |
| NOMBRE:<br>DISTRITO:<br>MUNICIPIO:<br>ESTADO:<br>CATEGORIA:<br>VALOR:<br>AREA:<br>PERMISO:<br>OBSERVACIONES: |  | CATEGORIA:<br>VALOR:<br>AREA:<br>PERMISO:<br>OBSERVACIONES:                                       |             |
| DATOS DEL D.R.O.   |  | NORMA TITULO  |             |
| DISTRITO:<br>MUNICIPIO:<br>ESTADO:<br>CATEGORIA:<br>VALOR:<br>AREA:<br>PERMISO:<br>OBSERVACIONES:            |  | DISTRITO:<br>MUNICIPIO:<br>ESTADO:<br>CATEGORIA:<br>VALOR:<br>AREA:<br>PERMISO:<br>OBSERVACIONES: |             |
| DATOS DE LA CONSTRUCCION   |  | METROS  |             |
| CONCEPTO:<br>AREA:<br>VALOR:<br>OBSERVACIONES:   |  | CONCEPTO:<br>AREA:<br>VALOR:<br>OBSERVACIONES:  |             |
| ALZADOS ARQUITECTONICOS  |  | METROS  |             |
| CONCEPTO:<br>AREA:<br>VALOR:<br>OBSERVACIONES:   |  | CONCEPTO:<br>AREA:<br>VALOR:<br>OBSERVACIONES:  |             |
| A04  |  | A04   |             |



PROYECTO  
"ESTACIÓN DE FERROCARRIL  
DELEGACIÓN CENTRO HISTÓRICO"  
QUERÉTARO.

[illegible]

|                          |            |
|--------------------------|------------|
| Planta de cubiertas      | NPT + 12.4 |
| ARQUITECTONICO Esc. 1:75 |            |

[illegible]