



Gerencia de Descentralización y de Transparencia y Acceso a la Información Pública

Unidad de Transparencia

Asunto: Respuesta a la solicitud con folio: 330009424000430

Estimado Solicitante;

Me refiero a la solicitud de acceso a la información registrada con número de folio 330009424000430, ingresada el 09 de febrero de 2024 a esta Comisión Nacional del Agua, a través de la Plataforma Nacional de Transparencia, y mediante la cual refirió lo siguiente:

"...Solicito la siguiente información:

-Permisos otorgados para extracción de agua o excavación de pozos en Sinaloa por cada uno de los años 2014,2015,2016,2017,2018,2019,2020,2021,2022 y 2023.

-Niveles de carga y extracción de mantos acuíferos de Sinaloa por cada uno de los años 2014,2015,2016,2017,2018,2019,2020,2021,2022 y 2023.

...(Sic)

Al respecto y de acuerdo a lo dispuesto en el artículo 133 de la Ley Federal de Transparencia y Acceso a la Información Pública (LFTAIP), se informa que, la presente solicitud se turnó a la Subdirección General de Administración del Agua, Organismo de Cuenca Pacífico Norte, Unidades Administrativas competentes para conocer respecto de lo solicitado de conformidad con el Reglamento Interior de la Comisión Nacional del Agua.

Sobre el particular, y tras efectuar una búsqueda exhaustiva de la información requerida en sus archivos y registros, la Unidad Administrativa manifestó contar con la siguiente información requerida;


SUBDIRECCIÓN GENERAL DE ADMINISTRACIÓN DEL AGUA

"...


En atención a su petición, consistente en: *"...Solicito la siguiente información: -Permisos otorgados para extracción de agua o excavación de pozos en Sinaloa por cada uno de los años 2014,2015,2016,2017,2018,2019,2020,2021,2022 y 2023..."* (sic) se hace de su conocimiento que con fundamento en los criterios 03/17, con el rubro "No existe obligación de elaborar documentos ad hoc para atender las solicitudes de acceso a la información", emitido por el pleno del Instituto Nacional de Transparencia, Acceso a la Información y Protección de Datos Personales, se informa que, la información general de las concesiones para el uso o aprovechamiento de las aguas nacionales y sus bienes públicos inherentes, competencia de esta Subdirección General, y que señalan como fuente de abastecimiento presas en el país, se encuentra disponible para su consulta el portal electrónico de Datos Abiertos, en donde podrá consultar la información de la siguiente manera:



1. Ingresar a la página electrónica de esta Comisión Nacional del Agua, en la dirección www.gob.mx/conagua.
2. Elegir el apartado "Acciones y Programas".
3. Seleccionar la opción "Portal de Sistemas de Información del Agua", o bien, *ver historial*.



4. Si se ingresa mediante el historial de la sección Acciones y Programas, buscar el tema "Portal de Sistemas de Información del Agua", y dar clic sobre el vínculo *continuar leyendo*.
5. Deberá elegir el vínculo identificado debajo de la leyenda "Visita el portal en:"



6. Se abrirá la página con la información general sobre el Portal de Sistemas de Información del Agua, en donde se encuentran integrados diversos sistemas y portales institucionales de la Conagua, deberá dar clic sobre el vínculo *Consultas al Registro Público de Derechos de Agua (Repda)*.

7. Se abrirá la página "Consulta a la base de datos del REPDA", en donde podrá realizar la búsqueda de la información, a través de los diversos criterios con los que cuenta el buscador.



8. Se sugiere realizar la búsqueda de la siguiente manera:

Elegir la opción:
-Títulos y permisos de aguas nacionales y sus bienes públicos

Elegir la opción:
-Antecedentes registrales [Búsqueda básica]

Elegir las opciones:
- Estado: de su interés.
- Municipio: de su interés.

* Dar clic sobre el botón **Buscar**.

Consulta a la base de datos del REPDA

1.- Elige el tipo de títulos

Títulos y permisos de aguas nacionales y sus bienes públicos inherentes

Títulos con permisos de extracción de materiales pétreos

Títulos de aguas nacionales otorgados a distritos de riego

Registro de obras en zonas de libre alumbramiento

2.- Elige el tipo de consulta (búsqueda avanzada)

Antecedentes registrales (búsqueda básica)

Antecedentes por tipo de aprovechamiento (búsqueda avanzada)

3.- Elige la combinación de filtros que afine la consulta

Estado: Título: Datos básicos de la concesión:

Municipio o Autoridad: Selección una opción:

Selección una opción:

Buscar **Cancelar** **Imprimir**

9. De acuerdo con el criterio de búsqueda seleccionado, el sistema le generará una lista de las concesiones otorgadas, misma que contiene la siguiente información como titular, título, uso, autoridad que emite el acto, fecha de registro, entre otros datos.

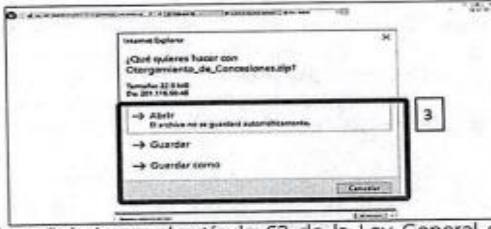


10. Para descargar la información en formato Excel, deberá seleccionar el botón Exportar.

Total de Registros: 499											
1	2	3	4	5	6	7	8	9	10	11	12
Titular	Título	Uso	Autoridad que emite el acto	Fecha de registro	Volumen de extracción de aguas nacionales (m³/haño)	Número de anexos de aguas superficiales	Volumen de anexos de aguas superficiales (m³/haño)	Número de anexos de aguas subterráneas	Volumen de anexos de aguas subterráneas (m³/haño)	Número de anexos de descarga	Volumen de anexos de descarga (m³/haño)
ADMINISTRADORA DE RANCHOS RT, S.A. DE CV.	85203	AGRICOLA	DIRECCION LOCAL QUERETARO	06/04/2023	1,451,520.00	0	0.00	1	1,451,520.00	0	0.00

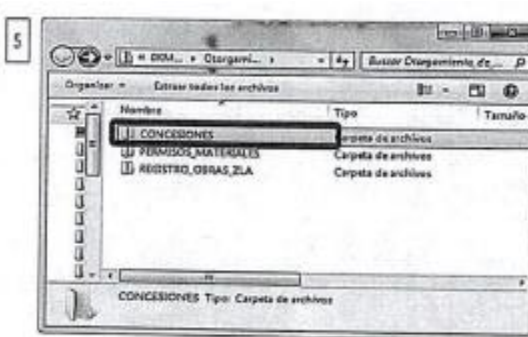
Cabe señalar que, esta información también se encuentra disponible en el portal electrónico de Datos Abiertos, en donde podrá consultar la información de la siguiente manera:

1. Ingresar a la página electrónica <https://datos.gob.mx/busca/dataset/concesiones-asignaciones-permisos-otorgados-y-registros-de-obras-situadas-en-zonas-de-libre-alu> *
2. El sistema le mostrará una pantalla en donde deberá dar clic en la opción *Descargar*.
3. El sistema preguntará si desea Abrir, Guardar o Guardar como [el archivo], se sugiere guardar la información en su equipo de cómputo. Posteriormente el sistema descargará la carpeta zip.



* Es importante señalar que, de conformidad con lo señalado en el artículo 62 de la Ley General de Transparencia y Acceso a la Información Pública, la publicación de la información que nos ocupa se actualiza trimestralmente, por lo que la dirección electrónica directa también se actualiza y/o modifica.

4. Una vez descargado el archivo zip, deberá abrirlo y seleccionar la carpeta Otorgamiento de concesiones, la cual desplegará tres carpetas.
5. El archivo zip. contiene tres carpetas, el peticionario deberá abrir la denominada *CONCESIONES*, seleccionando la carpeta y dando *enter*, o bien, dando doble clic sobre la misma.



8. De los archivos contenidos en la carpeta Concesiones, se deberá abrir, el archivo de su interés, los cuales están integrados de acuerdo al tipo de concesión, es decir: aprovechamientos subterráneos, aprovechamientos superficiales, ocupación de zonas federales, descargas residuales y distritos de riego; para el caso en específico, deberá abrir el archivo en formato Excel de su interés, en donde podrá consultar la siguiente información:



8. De los archivos contenidos en la carpeta Concesiones, se deberá abrir, el archivo de su interés, los cuales están integrados de acuerdo al tipo de concesión, es decir: aprovechamientos subterráneos, aprovechamientos superficiales, ocupación de zonas federales, descargas residuales y distritos de riego; para el caso en específico, deberá abrir el archivo en formato Excel de su interés, en donde podrá consultar la siguiente información:

- **ANEXOS_DESCARGAS:** título, región hidrológica, estado, municipio, cuenca hidrológica, volumen de descarga anual, volumen de descarga diario, procedencia, cuerpo receptor, tipo de descarga, ubicación (latitud: grados, minutos y segundos; longitud: grados, minutos y segundos), afluente al que se descarga y forma de descargar.
- **ANEXOS_SUBTERRANEAS:** título, región hidrológica, estado, municipio, cuenca hidrológica, volumen anual, ubicación (latitud: grados, minutos y segundos; longitud: grados, minutos y segundos), acuífero que menciona el título, número de anexo y acuífero homologado.
- **ANEXOS_SUBTERRANEAS_DTTOS:** título, región hidrológica, estado, municipio, cuenca hidrológica, volumen anual, acuífero que menciona el título, número de anexo, ubicación (latitud: grados, minutos y segundos; longitud: grados, minutos y segundos) y acuífero homologado.
- **ANEXOS_SUPERFICIALES:** título, región hidrológica, estado, municipio, cuenca hidrológica, volumen anual, ubicación (latitud: grados, minutos y segundos; longitud: grados, minutos y segundos), fuente, afluente y número de anexo.
- **ANEXOS_SUPERFICIALES_DTTOS:** título, región hidrológica, estado, cuenca hidrológica, volumen anual, fuente, afluente y número de anexo.
- **ANEXOS_ZONAS_FEDERALES:** título, región hidrológica, estado, municipio, cuenca hidrológica, superficie, corriente o vaso, número de anexo y ubicación (latitud: grados, minutos y segundos; longitud: grados, minutos y segundos).
- **CONCESIONES:** título, uso, titular, volumen de extracción anual de aguas nacionales que ampara el título, aprovechamientos superficiales que ampara el título, volumen de extracción anual de aprovechamientos superficiales, aprovechamientos subterráneos que ampara el título, volumen de extracción anual de aprovechamientos subterráneos, puntos de descarga que ampara el título, volumen de descarga, zonas federales que ampara el título, superficie y fecha de registro.
- **CONCESIONES_DTTOS_RIEGO:** título, uso, titular, volumen de extracción anual de aguas nacionales que ampara el título, aprovechamientos superficiales que ampara el título, volumen de extracción anual de aprovechamientos superficiales, aprovechamientos subterráneos que ampara el título, volumen de extracción anual de aprovechamientos subterráneos y fecha de registro.
- **PERMISOS_DE_EXT_MATERIALES:** Título, uso que ampara el título, titular volumen de extracción anual en m3, corriente o vaso, tipo de material, fecha de registro, autoridad que emite el acto

Haciendo de su conocimiento que, en las páginas citadas, puede descargar la información en formato Excel o cvs.

De igual forma y con relación a su petición consistente en: *"Niveles de carga y extracción de mantos acuíferos de Sinaloa por cada uno de los años 2014,2015,2016,2017,2018,2019,2020,2021,2022 y 2023..." (sic)* se se informa que esta Subdirección General de Administración del Agua, no cuenta con la competencia para pronunciarse respecto a los documentos, actividades y actos de autoridad generados por otras Unidades Administrativas; siendo la Subdirección General Técnica y el Organismo de Cuenca Pacífico Norte a través de la Dirección Técnica, las unidades administrativas que cuenta con atribuciones para dar atención a la solicitud de acceso a la información que nos ocupa, quienes por su carácter especializado y sus atribuciones específicas, son las autoridades administrativas que actúan con autonomía ejecutiva, técnica y administrativa, en el ejercicio de sus funciones operativas y ejecutivas en la región hidrológico-administrativa en materia de su competencia, además de ser las responsables de resguardar la información como la solicitada, quienes cuenta con la información de los niveles de los acuíferos en el estado de Sinaloa, además de ser las responsables de integrar, almacenar, resguardar y salvaguardar los expedientes derivados de los actos de autoridad que ejecute en el ámbito de su competencia. Lo anterior, de conformidad con los artículos 6 fracción I, III y IX, 9, 12 Bis, 12 Bis 1 y 12 Bis 6 de la Ley de Aguas Nacionales y los artículos 6 fracción III, 9 fracciones I y II, 11 apartados A fracción VII y B fracción VIII, 52, 73 y 80 del Reglamento Interior de esta Comisión Nacional del Agua, así como los artículos Primero y Segundo fracción III del Acuerdo por el que se determina la circunscripción territorial de los Organismos de Cuenca de la Comisión Nacional del Agua.

..."(Sic)





ORGANISMO DE CUENCA PACÍFICO NORTE

“ ...

Derivado de lo anterior, me permito informarle a usted que en cumplimiento con lo dispuesto en el artículo 45, fracciones II y IV, de la Ley General de Transparencia y Acceso a la Información Pública, así como el 133 de la Ley Federal de Transparencia y Acceso a la Información Pública, se solicitó información a **la Dirección de Administración del Agua del Organismo de Cuenca Pacífico Norte de la Comisión Nacional del Agua**, de conformidad en lo previsto en el artículo 76 del Reglamento Interior de la Comisión Nacional del Agua, proporcionando y coincidiendo con la siguiente información:

Se hace mención por parte de la Dirección del Agua de este Organismo de Cuenca Pacífico Norte que respecto a los permisos otorgados por extracción de agua o excavación de pozos en Sinaloa, entre los años 2014 al 2023; se agrega en formato Excel listado de permiso de pozos y norias otorgados en el estado de Sinaloa durante los años 2014, 2015, 2016, 2017, 2018, 2019, 2020, 2021, 2022 y 2023.

De igual forma respecto a los Niveles de carga y extracción de mantos acuíferos de Sinaloa por cada uno de los años 2014, 2015, 2016, 2017, 2018, 2019, 2020, 2021, 2022 y 2023, Dirección manifiesta que Sinaloa cuenta con 14 mantos acuíferos de los cuales cada estudio de niveles piezométrico es de 15 páginas, y sumado a cada año solicitado asciende a un total de 2100 páginas, haciéndole de su conocimiento que la información solicita no se encuentra digitalizada por lo cual, si el solicitante requiere que dichos estudios se le proporcionen de manera física, este tendrá que cubrir el costo total que se genera por las expedición de las copias de dicha información.

Derivado de las anteriores manifestaciones, se da respuesta por este Organismo de Cuenca Pacífico Norte en los términos de los artículos 61 fracciones IV y V, 132, 133, 134, 135 y 136 de la Ley Federal de Transparencia y Acceso a la Información Pública.

.”...(Sic)

Si Usted tiene alguna duda o comentario con relación a la respuesta proporcionada, le agradeceremos se comunique a esta Unidad de Transparencia, en los siguientes datos de contacto:

Teléfono: 51744000 ext. 2084,

Correo electrónico: uetransparencia@conagua.gob.mx

Lo anterior, sin menoscabo de lo dispuesto por los artículos 142, 143 y 144 de la Ley General de Transparencia y Acceso a la Información Pública (LGTAIP), así como 147, 148 y 149 de la Ley Federal de Transparencia y Acceso a la Información Pública (LFTAIP).

Aprovechamos la ocasión para enviarle un cordial saludo.



MEDIO AMBIENTE

SECRETARÍA DE MEDIO AMBIENTE Y RECURSOS NATURALES



CONAGUA

COMISIÓN NACIONAL DEL AGUA

Lugar

Ciudad de México

Fecha

08 de marzo de 2024

Atentamente

Unidad de Transparencia

Comisión Nacional del Agua

JPBM

