



2021-2024

H. Ayuntamiento Municipal Constitucional
Coyoaca de Catalán, Gro.
2021-2024
PROTECCIÓN CIVIL.

GOBIERNO QUE
GARANTIZA
RESULTADOS



Coyoaca de Catalán, Gro. a 01 de julio del 2024.

T. A. Vicente Torres Granados
Director de Transparencia Municipal
PRESENTE

Atendiendo su oficio: 24/2024 de fecha 25 de junio del 2024, referente a la solicitud de información pública de folio: 121175924000012 de fecha 24 junio de 2024, del C. Jonnathan Josué Serrano, quien solicita información en versión pública del Atlas de Riesgos Municipal contenida en la Ley General de Protección Civil, después de un análisis y una búsqueda minuciosa en los archivos de nuestras áreas de Protección Civil y de Ecología y Medio Ambiente Municipal, para tal efecto se elaboró un documento que consta de 19 hojas en el que se plasma la información más relevante en el Municipio de Coyoaca de Catalán, así como las acciones que se tienen para contrarrestar los eminentes riesgos de las áreas más vulnerables que podrían ser afectadas por los fenómenos naturales (se anexa documento), en espera que se hayan contestado las preguntas que se indican en la solicitud antes mencionada.

Sin otro asunto en particular reciba un cordial y afectuoso saludo.

Atentamente



H. AYUNTAMIENTO MUNICIPAL
CONSTITUCIONAL DE
COYUACA DE CATALÁN, GRO.
DIRECCIÓN DE
PROTECCIÓN CIVIL

C. Rodolfo Suazo Arellano
Director de Protección Civil Municipal



H. AYUNTAMIENTO MUNICIPAL
CONSTITUCIONAL DE
COYUACA DE CATALÁN, GRO.
DIRECCIÓN DE
ECOLOGÍA Y MEDIO AMBIENTE

C. Cesar Arellano Castro
Director de Ecología y Medio Ambiente

C.c.p.- Minutario.

Plaza principal, Coyoaca de Catalán, Gro. C.P. 40700

ayuntamiento.municipal.cc@gmail.com

<http://coyucadecatalan.guerrero.gob.mx/>

767 67 5 2106



2021-2024

H. Ayuntamiento Municipal Constitucional

Coyuca de Catalán, Gro.

2021-2024

PROTECCIÓN CIVIL.

GOBIERNO QUE
GARANTIZA
RESULTADOS



SISTEMA MUNICIPAL DE
PROTECCION CIVIL

PROTECCIÓN CIVIL MUNICIPAL

COYUCA DE CATALÁN GRO. A 01 DE JULIO DEL AÑO 2024.

PROPUESTA DEL ÁREA DE PROTECCION CIVIL, PARA EL ATLAS DEL MUNICIPIO DE COYUCA DE CATALÁN, GRO.

TOPONIMIA: ESCUDO Y/O GLIFO. EL ORIGEN DE LA PALABRA COYUCA TIENE DOS VERSIONES: UNA, DERIVADA DEL PURÉPECHA, LE DA EL SIGNIFICADO DE "DESPEÑADERO DE ÁGUILAS", Y LA OTRA, RELACIONADA CON UN VOCABLO NÁHUATL, EL DE "LUGAR DE COYOTES". EL GLIFO DE COYUCA DE CATALÁN REPRESENTA LOS CERROS Y LAS MONTAÑAS DONDE EN OTRA ÉPOCA HABITABAN ÁGUILAS.

LOCALIZACIÓN GEOGRÁFICA: AL NOROESTE DE LA CAPITAL DEL ESTADO, EN LOS PARALELOS 17° 40' 18" Y 18° 28' 47" DE LATITUD NORTE Y LOS 100° 34' 44" Y 101° 22' 16" DE LONGITUD OESTE.

EXTENSIÓN TERRITORIAL. ES DE 3220 KM², QUE REPRESENTA 25.73% DE LA SUPERFICIE REGIONAL Y 5.07% DE LA ESTATAL. ESTÁ A UNA ALTITUD PROMEDIO DE 240 MSNM.

Plaza principal, Coyuca de Catalán, Gro. C.P. 40700

ayuntamiento.municipal.cc@gmail.com

<http://coyucadecatalan.guerrero.gob.mx/>

767 67 5 2106



2021-2024

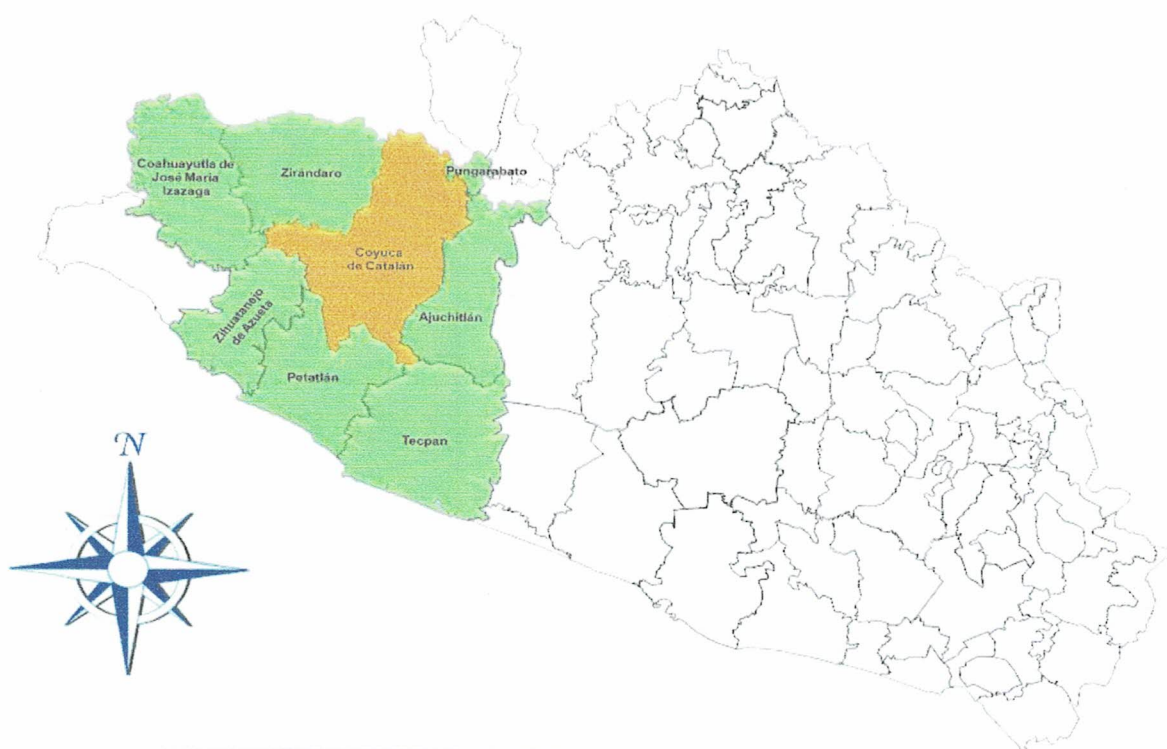
H. Ayuntamiento Municipal Constitucional

Coyuca de Catalán, Gro.

2021-2024

PROTECCIÓN CIVIL.

GOBIERNO QUE
GARANTIZA
RESULTADOS



COLINDANCIAS. AL NORTE CON PUNGARABATO Y EL ESTADO DE MICHOACÁN, AL SUR CON ZIHUATANEJO DE AZUETA, PETATLAN Y TECPAN DE GALEANA, AL ESTE CON AJUCHITLÁN Y PUNGARABATO Y AL OESTE CON ZIRÁNDARO Y COAHUAYUTLA DE JOSÉ MARÍA IZAZAGA.

MUNICIPIO MÁS POBLADO DE TIERRA CALIENTE. EL TOTAL CENSADO EN EL AÑO 2005 POR EL INEGI FUE DE 41 975 PERSONAS, DE LAS CUALES 20 508 SON HOMBRES Y 21 467, MUJERES. LA CIFRA REPRESENTA 1.5% DE LA POBLACIÓN DEL ESTADO Y 14.1% DE TIERRA CALIENTE. PRESENTÓ UNA CATEGORÍA MIGRATORIA DE "EXPULSOR" DEL 2000 AL 2005, CON UNA TASA DE DECREMENTO POBLACIONAL INTERCENSAL DE 1.67%.

LAS LOCALIDADES QUE TIENE SON: 376; EN ELLAS RESIDEN LAS 41 975 PERSONAS CENSADAS. EL 61.4% DE LA POBLACIÓN SE CONCENTRA EN 20 LOCALIDADES MAYORES DE 500 HABITANTES. EN 308 LOCALIDADES DISPERSAS, MENORES DE CIENTO HABITANTES, SE ESTABLECE OTRO 14.7%.

SU POBLACIÓN ES EMINENTEMENTE JOVEN: 46.9% ES MENOR DE 20 AÑOS; EL GRUPO DE CERO A CUATRO AÑOS REPRESENTA 10.0%, Y EL DE CINCO A 14 AÑOS, 25.7%.

EL GRADO DE MARGINACIÓN MUNICIPAL ES "ALTA," CLASIFICACIÓN QUE UBICA A ESTE MUNICIPIO EN EL NÚMERO 39 EN EL CONTEXTO ESTATAL Y EN EL 382 EN EL NACIONAL.

Plaza principal, Coyuca de Catalán, Gro. C.P. 40700

<http://coyucadecatalan.guerrero.gob.mx/>

ayuntamiento.municipal.cc@gmail.com

767 67 5 2106

COMUNIDADES QUE INTEGRAN EL MUNICIPIO. SON 376 COMUNIDADES, Y DE ACUERDO CON SU IMPORTANCIA DEMOGRÁFICA SOBRESALEN LAS SIGUIENTES:

NOMBRE	TOTAL	HOMBRES	MUJERES
• COYUCA DE CATALÁN	7 435	3 513	3 922
• AMUCO DE LA REFORMA	2 661	1 257	1 404
• PASO DE ARENA	2 272	1 075	1 197
• PLACERES DEL ORO	1 693	815	878
• SANTA TERESA	1 454	737	717
• PATAMBO	1 076	524	552
• LAS CRUCES	923	459	464
• EL NARANJO	902	448	454
• PINEDA	842	413	429
• ARROYO GRANDE	727	356	371
• RÍO FLORIDO (LAS ÁNIMAS)	676	324	352
• TARÉTARO	638	318	320
• SAN JUAN DE LA CRUZ	630	289	341
• SAN JUAN CHÁMACUA	616	303	313
• SANTO DOMINGO	606	273	333
• LA BAJADA	536	245	291
• LAS TINAJAS	529	251	278
• LAS JUNTAS DEL RÍO CHIQUITO (LAS JUNTAS)	526	246	280
• PINZÁN MORADO	516	249	267

• JARIPO	513	258	255
----------	-----	-----	-----

SUELO (CARACTERÍSTICAS Y USOS). PREDOMINAN LOS DE TIPO CHERNOZEM NEGRO Y CAFÉ GRISáceo, CAFÉ ROJIZO Y AMARILLO BOSQUE, APTOS PARA LA AGRICULTURA, Y LOS PODZOL O PODZÓLICOS Y ESTEPA PRAIRE, APTOS PARA LA GANADERÍA. EL ÁREA TOTAL ES DE 213 640 HECTÁREAS, QUE SE ENCUENTRAN DISTRIBUIDAS BAJO LOS SIGUIENTES RÉGIMENES DE PROPIEDAD: 12% ESTÁ EN MANOS DE 2298 PEQUEÑOS PROPIETARIOS Y 87% CORRESPONDE A 4674 EJIDATARIOS. EXISTEN EN EL MUNICIPIO 3944 PRODUCTORES AGRÍCOLAS, APOYADOS POR PROCAMPO, QUE TRABAJAN UNA SUPERFICIE DE 17 912.7 HECTÁREAS.

LA ZONA DESTINADA A LA AGRICULTURA ES DE 25 487 HECTÁREAS, QUE REPRESENTAN 12.0% DE LA EXTENSIÓN TERRITORIAL MUNICIPAL. LA GANADERÍA DISPONE DE 81 809 HECTÁREAS DE AGOSTADERO, QUE SON EN SU TOTALIDAD DE PASTOS NATURALES.

CUENTA CON 56 EJIDOS, YA QUE NO EXISTEN COMUNIDADES AGRARIAS, CIFRA QUE LO CONVIERTE EN EL MUNICIPIO QUE MÁS EJIDOS TIENE EN TODA LA ENTIDAD.

OROGRAFÍA. PRESENTA TRES TIPOS DE RELIEVE: LAS ÁREAS ELEVADAS, QUE PERTENECEN A LA SERRANÍA DEL FILO MAYOR, LOCALIZADAS AL SUROESTE DEL MUNICIPIO Y QUE ABARCAN 45% DE LA SUPERFICIE; DE ELLAS SOBRESALEN LAS SIGUIENTES ELEVACIONES: SANTO DOMINGO, AGUA ZARCA, SAN JUAN, EL CHIVO, EL CIGARRILLO, LA CAÑA, EL CRISTAL, EL TEJAMANIL O DEL NUDO Y EL FILO. EN ESTA ÚLTIMA ELEVACIÓN ESTÁ EL MAYOR POTENCIAL FORESTAL.

LAS ÁREAS SEMI PLANAS, LOCALIZADAS AL CENTRO Y AL PONIENTE REPRESENTAN 30% DEL MUNICIPIO Y SON USADAS POR LA POBLACIÓN COMO AGOSTADEROS Y PARA SIEMBRA.

LAS ZONAS PLANAS, LOCALIZADAS AL NORTE Y AL SURESTE, CONSTITUYEN 25% DE LA SUPERFICIE Y SIRVEN DE ASENTAMIENTO A LAS POBLACIONES MUNICIPALES MÁS IMPORTANTES. ESAS TIERRAS SON OCUPADAS EN SU MAYORÍA PARA LA AGRICULTURA Y PARA LA GANADERÍA, PUES ESTÁN CERCANAS A LAS CORRIENTES DE AGUA.

HIDROGRAFÍA. EL RÍO BALSAS Y SUS AFLUENTES (EL RÍO DEL ORO, EL RÍO DE CUIRIO Y EL DE AMUCO, AUNQUE HAY OTRAS VERTIENTES CORTAS QUE SÓLO LLEVAN AGUA EN TEMPORADA DE LLUVIAS) CONSTITUYEN UN RECURSO HIDROLÓGICO FUNDAMENTAL.



2021-2024

H. Ayuntamiento Municipal Constitucional
Coyuca de Catalán, Gro.
2021-2024

PROTECCIÓN CIVIL.

GOBIERNO QUE
GARANTIZA
RESULTADOS



CLIMA. CÁLIDO SECO, SUBHÚMEDO SEMICÁLIDO Y SUBHÚMEDO TEMPLADO, CON TEMPERATURA MÁXIMA DE 40 °C ENTRE MARZO Y MAYO Y DE 25 °C DE NOVIEMBRE A ENERO, CON UN PROMEDIO DE 28 °C. LOS MESES DE LLUVIA SON DE JUNIO A SEPTIEMBRE, Y LA PRECIPITACIÓN PLUVIAL MEDIA ES DE 1050 MM.

FLORA. SELVA BAJA CADUCIFOLIA (LOS ÁRBOLES TIRAN LA HOJA EN INVIERNO) EN LA ZONA PLANA DEL MUNICIPIO, Y BOSQUES DE PINO, DE OYAMEL Y DE ENCINO EN EL ÁREA SERRANA. HAY ARBUSTOS: HUIZACHE, ESPINO Y MATORRALES; PLANTAS COMO EL COPAL Y ESPECIES

MADERABLES: TEPEHUAJE, CUERAMO, OCOTE, PAROTA, PINZAN Y CACAHUANANCHE, QUE SON UTILIZADOS PARA HACER MUEBLES RÚSTICOS.

FAUNA. DESTACAN VARIAS ESPECIES: COYOTE, JABALÍ, ARMADILLO, MAPACHE, TEJÓN Y CUINIQUE (PEQUEÑO ROEDOR PARECIDO A LA ARDILLA, MUY DAÑINO PARA LA AGRICULTURA); ASIMISMO, SON ESPECIES COMUNES EN LA REGIÓN, IGUANA, CONEJO, ZORRILLO Y ALGUNAS VARIEDADES DE VÍBORAS Y CULEBRAS; HAY MUCHAS AVES, COMO ZOPILOTE, GAVILÁN, ZANATE, LAS PALOMAS SILVESTRES (GÜILOTAS), AVES MIGRATORIAS QUE VIENEN DEL NORTE, ETCÉTERA. EN LAS ZONAS CERRILES DEL MUNICIPIO SE VE TODAVÍA VENADO Y LEÓN DE MONTAÑA, CADA VEZ MÁS ESCASOS.

Plaza principal, Coyuca de Catalán, Gro. C.P. 40700

<http://coyucadecatalan.guerrero.gob.mx/>

ayuntamiento.municipal.cc@gmail.com

767 67 5 2106

RECURSOS NATURALES. LAS SUPERFICIES FORESTALES SE ENCUENTRAN LOCALIZADAS EN EL SUR, SOBRE LA SIERRA MADRE. LOS EJIDOS CON MAYORES RECURSOS FORESTALES SON: SAN ANTONIO DE LAS TEJAS, EL DURAZNO, EL CARRIZAL, ZIHUAQUIO Y LOS CUNDANES. LAS ESPECIES MADERERAS QUE SE EXPLOTAN SON EL PINO Y EL OYAMEL. EL VALOR DE LA PRODUCCIÓN FORESTAL ANUAL SE CALCULA EN MÁS DE 50 MILLONES DE PESOS. EXISTEN IMPORTANTES YACIMIENTOS MINERALES, COMO LOS DEL PUERTO DEL ORO Y DEL PINZAN MORADO; LOS ÚLTIMOS, LAMENTABLEMENTE, NO SE ENCUENTRAN EN EXPLOTACIÓN, POR FALTA DE INVERSIONISTAS.

EDUCACIÓN. EL MUNICIPIO CUENTA CON LA INFRAESTRUCTURA QUE A CONTINUACIÓN REVELA EL CUADRO PARA CUBRIR LAS NECESIDADES EDUCATIVAS BÁSICAS:

NIVEL	ESCUELAS	PROFESORES	ALUMNOS	GRUPOS
PREESCOLAR	78	116	1 814	162
PRIMARIA	118	365	7 233	524
SECUNDARIA	32	132	2 454	143
BACHILLERATO	2	36	618	16
TOTAL	230	649	12 119	845

EL 26.1% DE LA POBLACIÓN DE 15 AÑOS Y MAYORES ES ANALFABETA, DE LA CUAL 54.6% SON MUJERES. EN COYUCA DE CATALÁN EXISTEN CUSTRO BIBLIOTECAS CON 10 200 VOLÚMENES A DISPOSICIÓN DEL PÚBLICO.

GANADERÍA. EL INVENTARIO GANADERO EN 2006 ESTABA CONFORMADO POR 75 315 CABEZAS DE BOVINOS; 40 342 DE PORCINOS; 35 589 DE CAPRINOS; 2190 DE OVINOS, Y 106 432 AVES. LA PRODUCCIÓN DE CARNE EN CANAL FUE DE 3685.8 TONELADAS, DE LAS CUALES 2360.1 CORRESPONDEN A BOVINOS Y 993.9 A PORCINOS. FUNCIONAN APIARIOS EXPLOTADOS CON TÉCNICAS RUDIMENTARIAS QUE ABASTECEN DE MIEL AL MUNICIPIO.



2021-2024

H. Ayuntamiento Municipal Constitucional

Coyuca de Catalán, Gro.

2021-2024

PROTECCIÓN CIVIL.

GOBIERNO QUE
GARANTIZA
RESULTADOS



INDUSTRIA. ALGUNOS TALLERES MANUFACTURAN ARTÍCULOS DE CUERO (TALABARTERÍAS), EN ESPECIAL HUARACHE, PEQUEÑAS EMBOTELLADORAS DE AGUA Y ALGUNAS FÁBRICAS DE ALIMENTOS QUE SON EMPRESAS FAMILIARES. HAY TEJERÍAS, LADRILLERAS Y TALLERES DE ORFEBRES QUE ELABORAN JOYERÍA DE ORO Y DE PLATA.

TURISMO. NO EXISTE EN EL MUNICIPIO UNA INFRAESTRUCTURA QUE ATRAIGA TURISMO LOCAL O NACIONAL. SÓLO EL MARATÓN DEL RÍO BALSAS, COMPETENCIA DE LANCHAS O BOTES DE MOTOR QUE ATRAE TURISMO ESTATAL, NACIONAL Y DE TODAS LAS POBLACIONES UBICADAS EN LAS MÁRGENES DE ESTE RÍO.

COMERCIO. EL SISTEMA DE COMERCIALIZACIÓN SE DESARROLLA EN ESTABLECIMIENTOS PARTICULARES DISEMINADOS EN DIFERENTES LOCALIDADES DEL MUNICIPIO; TAMBIÉN HAY MERCADOS Y TIANGUIS.

VÍAS ALTERNAS DE EVACUACIÓN DE CAMINOS Y CARRETERAS

TRANSPORTE. EL MUNICIPIO TIENE 590.0 KM DE CARRETERAS, DE LOS QUE 120.4 CORRESPONDEN A CARRETERA FEDERAL PAVIMENTADA; 14.3 A CARRETERAS ALIMENTADORAS PAVIMENTADAS; 281.3 A CAMINOS RURALES REVESTIDOS, Y 174.0 A BRECHAS MEJORADAS.

EN COYUCA DE CATALÁN SE LEVANTÓ EL PRIMER **PUENTE VEHICULAR IMPORTANTE SOBRE EL BALSAS**, EN LOS INICIOS DE LA DÉCADA DE LOS 50. ESTE PUENTE FUE ESPECTACULAR PARA LA ÉPOCA EN QUE SE CONSTRUYÓ, PUES MIDE 250 M DE LONGITUD Y SE LLAMO **PUENTE MIGUEL ALEMÁN**.

DEBIDO A QUE SUFRIÓ DAÑOS EN LA CONTINGENCIA DE LA TORMENTAS INGRID Y MANUEL EN SEPTIEMBRE DEL 2013, EL PRESIDENTE DE MÉXICO ENRIQUE PEÑA NIETO, LO RECONSTRUYO TOTALMENTE DE 4 CARRILES Y LO REINAUGURO EL 22 DE DICIEMBRE DEL 2013.



2021-2024

H. Ayuntamiento Municipal Constitucional
Coyuca de Catalán, Gro.
2021-2024
PROTECCIÓN CIVIL.



PUNTES VEHICULARES Y PEATONALES DEL MUNICIPIO DE COYUCA DE CATALÁN.



Plaza principal, Coyuca de Catalán, Gro. C.P. 40700
ayuntamiento.municipal.cc@gmail.com

<http://coyucadecatalan.guerrero.gob.mx/>
767 67 5 2106

(ACCIONES PREVENTIVAS) MEDIOS DE COMUNICACIÓN SOCIAL PARA DIFUNDIR
ALERTAMIENTOS:

NO.	NOMBRE	TIPO	CONDICIONES
1	PUENTE MIGUEL ALEMÁN	VEHICULAR	BUENAS
2	PUENTE DE RIO CUIRIO	VEHICULAR	REGULAR
3	PUENTE DE AMUCO DE LA REFORMA	VEHICULAR	REGULAR
4	PUENTE DE AMUCO DENTRO DE LA COMUNIDAD	VEHICULAR	REGULAR
5	PUENTE DE ZIRANDARANGUIO	VEHICULAR	REGULAR
6	PUENTE DE SAN JUAN CHAMACUA	VEHICULAR	REGULAR
	PUENTE DEL CRUCERO DE PLACERES DEL ORO	VEHICULAR	REGULAR
8	PUENTE DE LA COMUNIDAD DE PLACERES DEL ORO	VEHICULAR	REGULAR
9	PUENTE DE LA COMUNIDAD DE SANTA TERESA	VEHICULAR	REGULAR
10	PUENTE DE LA COMUNIDAD DE PASO DE ARENA	VEHICULAR	MAL ESTADO
11	PUENTE DE LOS AHUAJES (CARRETERA FEDERAL)	VEHICULAR	REGULAR
12	PUENTE DE ARROYO HONDO (CARRETERA FEDERAL)	VEHICULAR	REGULAR

EXISTE EN LA CABECERA UNA OFICINA DE TELÉGRAFOS Y NUEVE OFICINAS POSTALES EN TODO EL MUNICIPIO; LAS PRINCIPALES POBLACIONES TIENEN CASETAS TELEFÓNICAS PÚBLICAS Y 15 CUENTAN CON 1226 LÍNEAS TELEFÓNICAS DOMICILIARIAS. EL MUNICIPIO DE COYUCA DE CATALÁN USA 26 ESTACIONES TERRENAS RECEPTORAS DE SEÑAL VÍA SATÉLITE. ESTÁN REGISTRADOS TRES USUARIOS DE COMUNICACIÓN PRIVADA DE ONDA CORTA, 17 USUARIOS DE BANDA CIVIL PERMISIONADA Y UNA ESTACIÓN DE RADIO ELÉCTRICA DE AFICIONADOS. OPERA UNA RADIODIFUSORA AM EN LA CABECERA MUNICIPAL, DEPENDIENTE DE RADIO GUERRERO.

IDENTIFICACIÓN DE RIESGOS

DIAGNOSTICO DE RIESGOS EN EL MUNICIPIO DE COYUCA DE CATALÁN, GRO:

TIPO DE RIESGO	EVENTO	COYUCA DE CATALAN
GEOLOGICOS	SISMOS	ALTO
	DESLIZAMIENTOS	MEDIO
	TSUNAMIS	NULO
HIDROMETEOROLOGICOS	CICLONES TROPICALES	MEDIO
	TORMENTAS LOCALES	ALTO
	CONTRACORRIENTE MARÍTIMA	NULO
	FRENTES FRÍOS	BAJO
	ESTIAJE Y ALTAS TEMPERATURAS	MEDIO
QUIMICOS	INCENDIOS FORESTALES	ALTO
	MATERIALES PELIGROSOS	MEDIO
SANITARIOS	CONTAMINACIÓN DEL AGUA DE CONSUMO	MEDIO
	CONTAMINACIÓN DEL AGUA DE CONTACTO	MEDIO



H. Ayuntamiento Municipal Constitucional
Coyuca de Catalán, Gro.
2021-2024
PROTECCIÓN CIVIL.



--	--	--	--	--	--

No.	POBLACIONES	VIVIENDAS EN ALTO RIESGO
1	COYUCA DE CATALÁN GRO. (CABECERA MUNICIPAL)	20
3	LAS JUNTAS DEL RIO CHIQUITO	5
4	LA BAJADA	10
5	ZIRANDARANGUIO	5
6	LAS TINAJAS	5
7	RIO FLORIDO	10
8	EL ANCON	8
9	SANTO DOMINGO	10
10	TARIO	8
11	LA CRUZ DEL RIO BALSAS	4
12	EL LIMÓN	6
13	EL JABALI	
14	EL EMBARCADERO	8
15	SERANO	6
16	CIENEGA DE ABAJO	7
TOTALES		112

ZONAS DE ALTO RIESGO POR INUNDACIÓN EN LA RIVERA DEL RIO BALSAS.

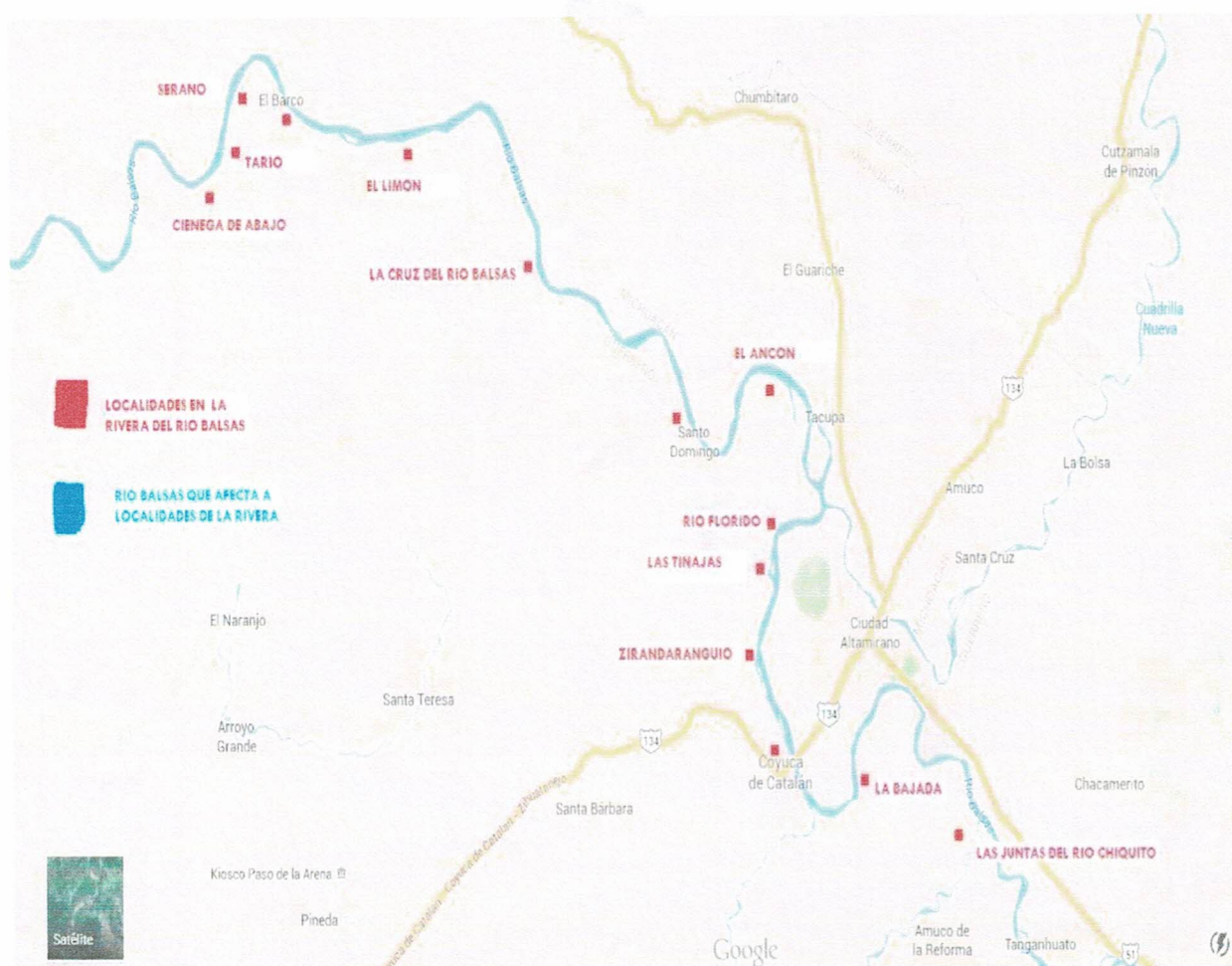
ZONAS DE ALTO RIESGO POR INUNDACIÓN EN LA RIVERA DEL RIO BALSAS.



2021-2024

H. Ayuntamiento Municipal Constitucional
Coyuca de Catalán, Gro.
2021-2024
PROTECCIÓN CIVIL.

**GOBIERNO QUE
CARANTIZA
RESULTADOS**

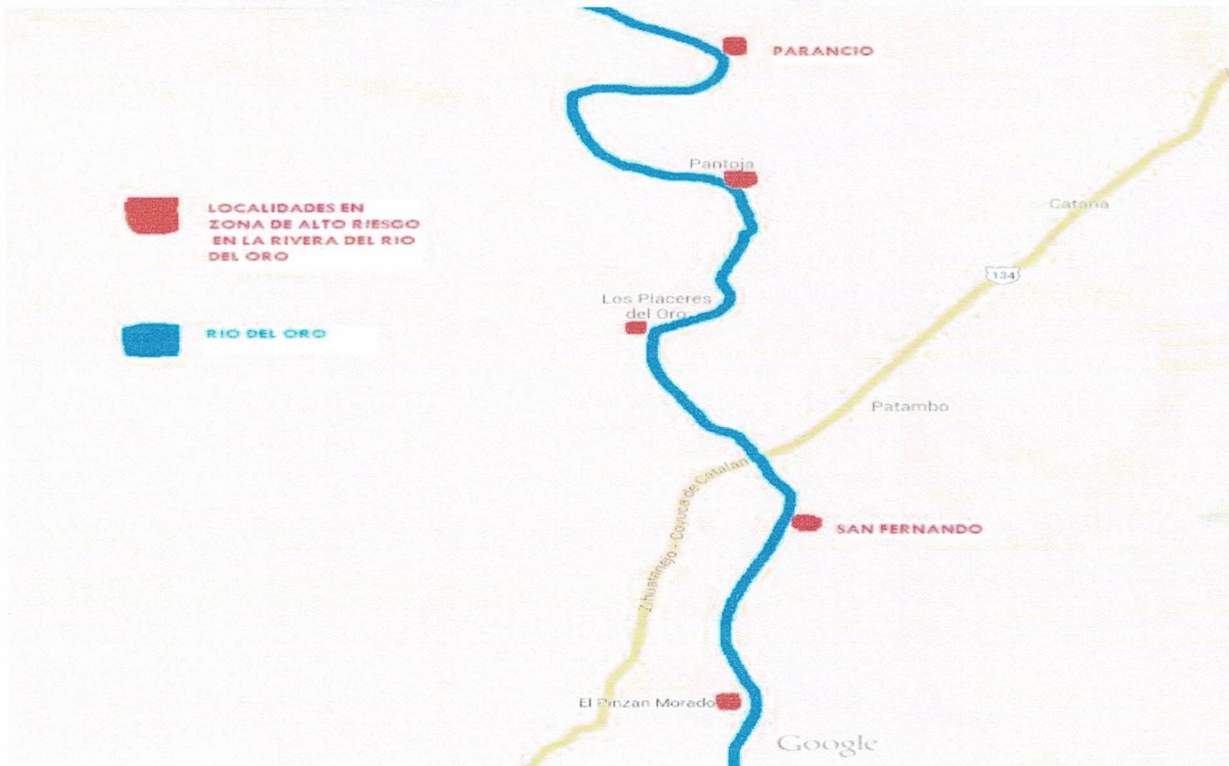


Plaza principal, Coyuca de Catalán, Gro. C.P. 40700
ayuntamiento.municipal.cc@gmail.com

<http://coyucadecatalan.guerrero.gob.mx/>
767 67 5 2106

No.	POBLACIONES	VIVIENDAS EN ALTO RIESGO
1	PINZAN MORADO	10
2	SAN FERNANDO	5
3	PLACERES DEL ORO	25
4	PANTOJA	10
5	PARANCIO	15
TOTALES		65

ZONAS DE ALTO RIESGO POR INUNDACIÓN EN LA RIVERA DEL RIO DEL ORO.



No.	POBLACIONES	VIVIENDAS EN ALTO RIESGO
1	SAN PEDRO RIO CUIRIO	20
2	EL COCO	15
3	LAS PAROTAS	15
4	LOS BRASILES	10
5	PANCIRA	10
6	LA MASTRANZA	15
7	LAS CRUCES	10
8	AGUA FRÍA	15
10	LA QUESERIA	20
11	EL COYOL	20
TOTALES		150

ZONAS DE ALTO RIESGO POR INUNDACIÓN EN LA RIVERA DEL RIO DEL CUIRIO



2021-2024

H. Ayuntamiento Municipal Constitucional
Coyuca de Catalán, Gro.
2021-2024
PROTECCIÓN CIVIL.

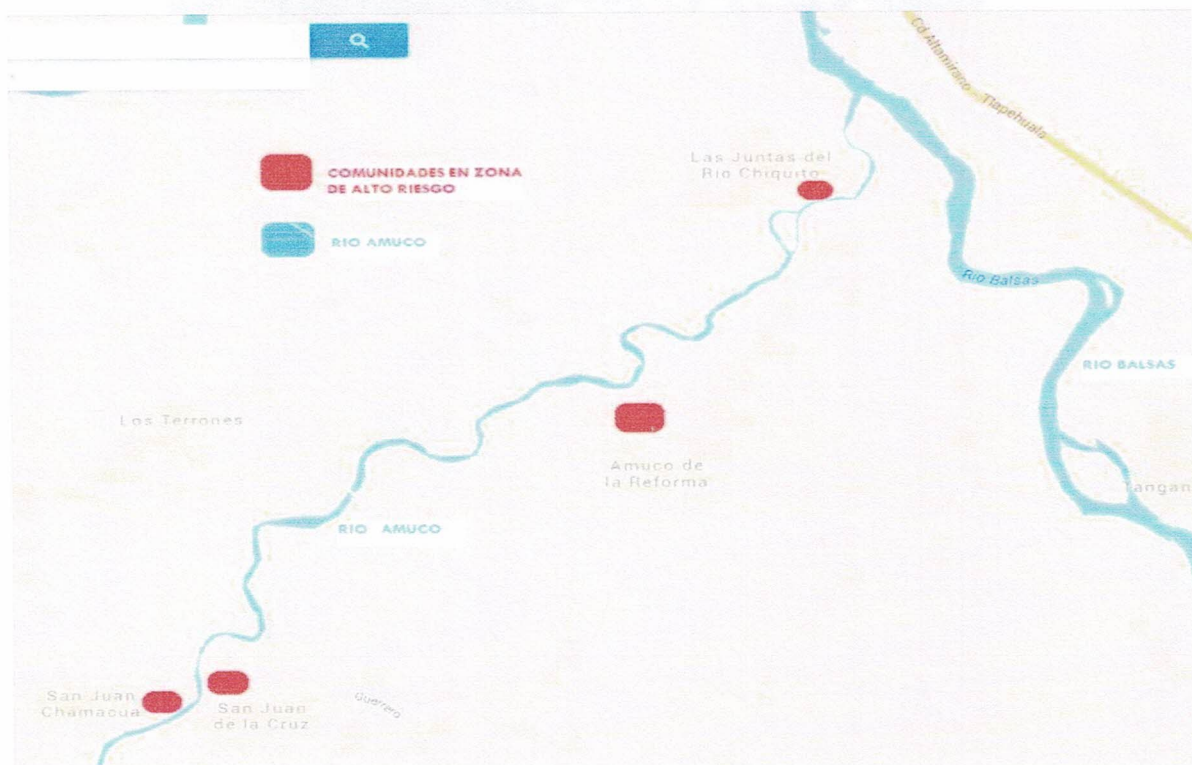


Plaza principal, Coyuca de Catalán, Gro. C.P. 40700
ayuntamiento.municipal.cc@gmail.com

<http://coyucadecatalan.guerrero.gob.mx/>
767 67 5 2106

No.	POBLACIONES	VIVIENDAS EN ALTO RIESGO
1	LAS JUNTAS DEL RIO CHIQUITO	15
2	AMUCO DE LA REFORMA	63
3	SAN JUAN DE LA CRUZ	20
4	SAN JUAN CHAMACUA	18
TOTALES		116

ZONAS DE ALTO RIESGO POR INUNDACIÓN EN LA RIVERA DEL RIO DE AMUCO



EL MUNICIPIO DE COYUCA DE CATALAN, CUENTA CON LOS SIGUIENTES MATERIALES, INFRAESTRUCTURA Y RECURSOS PARA MITIGAR CONTINGENCIAS:

* UNIDAD DE PROTECCIÓN CIVIL MUNICIPAL.

No.	MUNICIPIO	DIRECCIÓN	TELÉFONO	DIRECTOR	PERSONAL	UNIDADES	EQUIPO
1	COYUCA DE CATALÁN, GRO	DOMICILIO CONOCIDO	767 1162525	C. RODOLFO SUAZO ARELLANO	4	1- AMBULANCIA.	PALAS, MACHETES, TRAJE DE APICULTOR, MOTOSIERRA RASTRILLO MOCLOVOS BOMBAS ESPRESORAS

CABE MENCIONAR QUE COMO UNA FORMA DE PREVENCIÓN PARA LA PROTECCIÓN DE LA CIUDADANÍA SE HAN PROPUESTO LOS SIGUIENTES REFUGIOS TEMPORALES:



H. Ayuntamiento Municipal Constitucional

Coyuca de Catalán, Gro.

2021-2024

GOBIERNO QUE
GARANTIZA
RESULTADOS



2021-2

NO	REFUGIO	MUNICIPIO	DIRECCIÓN	USO DEL INMUEBLE	SERVICIOS	CAPACIDAD		RESPONSABLE	TELÉFONO
						PERSONAS	FAMILIAS		
1	ESC. PRIM. NICOLÁS CATALÁN	COYUCA DE CATALÁN	CALLE HÉROES DEL 47 S/N BARRIO SAN ANTONIO	ESCUELA	AGUA, LUZ BAÑOS	200	50		
2	UNIDAD DEPORTIVA DE LA JUVENTUD	COYUCA DE CATALÁN	CARRETERA FEDERAL COYUCA-ZIHUATANEJO S/N, KM 2	UNIDAD DEPORTIVA	AGUA, LUZ BAÑOS	600	200	C. JOEL GODÍNEZ MIRANDA	767-1035277
3	AUDITORIO MUNICIPAL	COYUCA DE CATALÁN	C. IGNACIO ZARAGOZA BARRIO LA CALERA.	AUDITORIO	AGUA, LUZ BAÑOS	500	450	C.	

SERVICIOS PÚBLICOS. SÓLO LAS SIETE POBLACIONES MÁS HABITADAS DEL MUNICIPIO – INCLUYENDO LA CABECERA MUNICIPAL– TIENEN SISTEMA DE DRENAJE Y ALCANTARILLADO, ESTO REPRESENTA EL 61.0% DE LAS VIVIENDAS MUNICIPALES. OCHO LOCALIDADES DISFRUTAN DE LA RED DE DISTRIBUCIÓN DE AGUA ENTUBADA CON TOMAS DOMICILIARIAS, QUE DA UNA COBERTURA MUNICIPAL DE 28.6%. EL 86% DEL TOTAL DE VIVIENDAS DEL MUNICIPIO TIENE ENERGÍA ELÉCTRICA, UBICADO EN 69 LOCALIDADES. LA RECOLECCIÓN DE BASURA Y LA LIMPIEZA DE LAS VÍAS PÚBLICAS SÓLO SE REALIZAN EN LA CABECERA MUNICIPAL.

DESDE EL PUNTO DE VISTA DE LA SEGURIDAD SOCIAL HAY AGENCIAS DEL MINISTERIO PÚBLICO DEL FUERO COMÚN Y UNA DEL MINISTERIO PÚBLICO DEL FUERO FEDERAL; ASIMISMO, EN LA CABECERA MUNICIPAL SE ENCUENTRA UN CENTRO DE READAPTACIÓN SOCIAL CON CAPACIDAD PARA 36 INTERNOS; SIN EMBARGO, ALOJA A 75, POR LO QUE PRESENTA SOBREPOBLACIÓN.

Plaza principal, Coyuca de Catalán, Gro. C.P. 40700

ayuntamiento.municipal.cc@gmail.com

<http://coyucadecatalan.guerrero.gob.mx/>

767 67 5 2106



2021-2024

H. Ayuntamiento Municipal Constitucional
Coyuca de Catalán, Gro.
2021-2024
PROTECCIÓN CIVIL.

GOBIERNO QUE
GARANTIZA
RESULTADOS



ESPERANDO LOS DATOS QUE LE ENVIAMOS SE LEAN DE UTILIDAD PARA COMPLETAR LA INFORMACIÓN REQUERIDA.



H. AYUNTAMIENTO MUNICIPAL
CONSTITUCIONAL
COYUCA DE CATALÁN, GRO.
DIRECCIÓN DE
PROTECCIÓN CIVIL
2021-2024

ATENTAMENTE

DIRECTOR DE PROTECCIÓN CIVIL MUNICIPAL

C. RODOLFO SUAZO ARELLANO

Plaza principal, Coyuca de Catalán, Gro. C.P. 40700
ayuntamiento.municipal.cc@gmail.com

<http://coyucadecatalan.guerrero.gob.mx/>
767 67 5 2106