



H. AYUNTAMIENTO MUNICIPAL PANTEPEC, CHIAPAS

2021-2024



Pantepec, Chiapas, a 26 de enero de 2024

Estimado solicitante C. Carlos Gómez Camacho:

Con relación a su solicitud con número de folio, 071998124000002, informo a usted, que este H. Ayuntamiento Municipal Constitucional, como sujeto obligado en términos de lo dispuesto en la Ley General de Transparencia y Acceso a la Información Pública y Ley de Transparencia y Acceso a la Información Pública del Estado de Chiapas, ha brindado la atención correspondiente a su solicitud, emitiendo la siguiente información.

Con respecto a su solicitud, en donde solicita los Planes Municipales de Desarrollo, correspondiente a los periodos 2021-2024 y 2018-2021, este H. Ayuntamiento hace de su conocimiento que el Plan Municipal de Desarrollo 2018-2021 no se encuentra dentro de nuestros archivos, debido a que la administración pasada no nos hizo entrega de dicho Plan, aclarado este punto, se hace envío del Plan Municipal de Desarrollo 2021-2024 adjunto a este oficio, para mayor información y atención puede acudir al Palacio Municipal, Sin Número, Barrio Centro, C.P. 29660, Pantepec, Chiapas.

Sin más por el momento y esperando haber cumplido con lo requerido, le envió un cordial saludo y quedo de usted como su atento servidor.

Atentamente

Lic. José Pineda Hernández Hernández
Responsable de la Unidad de Transparencia



H. AYUNTAMIENTO MUNICIPAL PANTEPEC, CHIAPAS

2021-2024



2021 - 2024

Plan Municipal de Desarrollo

2021 – 2024

Pantepec, Chiapas

HONORABLE AYUNTAMIENTO
MUNICIPAL CONSTITUCIONAL
PANTEPEC, CHIAPAS, MÉXICO



Índice.

Mensaje del Presidente -----	4
Introducción -----	7
Marco normativo -----	8
Misión -----	15
Visión -----	15
Contexto municipal y regional -----	12
Metodología -----	18
Políticas transversales -----	20
 Ejes Rectores	
Eje Rector 1.- Servicios Públicos de Calidad -----	22
1.1.- Planificación , servicios y obras públicas -----	24
1.1.1.- Infraestructura y equipamientos de los servicios públicos -----	25
1.1.2.- Gestionar para mejorar los servicios de abasto y comercio público -----	29
 Eje Rector 2.- Municipio Seguro y Gobierno Eficiente -----	30
2.1.- Municipio seguro y estado de derecho -----	33
2.1.1.- Prevención del delito -----	34
2.1.2.- Prevención y gestión de riesgos -----	35
2.2.- Combate a la corrupción y gobierno austero -----	36
2.2.1.- Finanzas sanas y austeras -----	37
 Eje Rector 3.- Desarrollo Social -----	38
3.1.- Educación para todos y recreación -----	41
3.1.1.- Rezago Educativo -----	42
3.2.- Desarrollo social y salud de calidad -----	43
3.2.1.- Sociedad participativa -----	44
3.2.2.- Salud Publica -----	45
3.2.3.- Sociedad equitativa -----	46



Índice.

Eje Rector 4.- Desarrollo Económico -----	47
4.1.- Desarrollo agropecuario y sectores productivos del municipio -----	50
4.1.1.- Agricultura sustentable -----	51
Ejecutor 5.- Desarrollo Ambiental -----	52
5.1.- Desarrollo sustentable -----	55
5.1.1.- Preservación del patrimonio natural y el derecho a un ambiente sano -	56
5.2.- Biodiversidad y cambio climático -----	57
5.2.1.- Protección de la biodiversidad y cambio climático -----	58
Anexos	
Alineación a la Agenda 2030 -----	60
Matriz de Alineación a los Planes Nacional y Estatal de Desarrollo -----	62
Información estadística y geográfica -----	64
Árbol de problemas y objetivos del Plan Municipal de Desarrollo -----	72
Bibliografía -----	84

HONORABLE AYUNTAMIENTO
MUNICIPAL CONSTITUCIONAL
PANTEPEC, CHIAPAS, MÉXICO



I.- Mensaje del C. Presidente Municipal Constitucional.

Distinguidos Habitantes de Pantepec:

Pantepec merece un mejor futuro, la Administración Municipal 2021-2024 que me honro en presidir, asume el compromiso de lograrlo, sentando las bases mediante un Plan Municipal de Desarrollo, que dé prioridad al desarrollo social con enfoque al cumplimiento de los objetivos de desarrollo del milenio.

No podemos dejar de mencionar que nuestro Estado de Chiapas, como pionero a nivel internacional, elevó a rango Constitucional, la obligación de los ayuntamientos para que sus políticas públicas se alineen y cumplan con los objetivos de desarrollo del milenio aprobados por la Organización de las Naciones Unidas a través del Programa de las Naciones Unidas para el Desarrollo (PNUD).



El presente Plan Municipal de Desarrollo, es el documento rector de las acciones que realizaremos todos, en beneficio de nuestro municipio durante esta administración. Fue formado a partir de las necesidades, problemáticas, peticiones y opiniones provenientes de los más amplios sectores sociales y de las comunidades que conforman el municipio.

Por ello, su contenido nos compromete como gobierno y como sociedad a realizar nuestro mejor esfuerzo, para lograr que Pantepec continúe avanzando por el camino del desarrollo integral y sea reconocido nuestro municipio como el lugar más favorable para el desarrollo individual y colectivo. Queremos ser orgullo de Chiapas. Si bien hemos avanzado en los últimos años en la consolidación del crecimiento económico y social, reconocemos que todavía existen rezagos y áreas de oportunidad por atender. Por ello ratificamos con este documento nuestro compromiso derivado del respaldo de la sociedad, el cual nos obliga a esforzarnos de mejor manera para ofrecer oportunidades de desarrollo a todos los habitantes de Pantepec.

Son diversos los retos que debemos afrontar, por ejemplo: mejorar las condiciones para el fomento al empleo; fortalecer la educación; impulsar el deporte y ofrecer mayor seguridad pública; retos importantes, pero no mayores a la capacidad que juntos podemos aplicar en su atención. Estoy convencido que los valores que nos distinguen como sociedad, nos guiarán para consolidar el progreso armónico, incluyente y con tranquilidad que todos queremos.

Así mismo a nombre del Honorable Ayuntamiento del municipio de Pantepec, y en acatamiento a lo estipulado en el Art. 27 de la Constitución Política Mexicana y al Art. 45 y demás relativos a la elaboración del Plan Municipal de Desarrollo de la Ley de Desarrollo Constitucional en materia de Gobierno y Administración Municipal del Estado de Chiapas, me siento honrado en presentar este Plan Municipal de Desarrollo 2021-2024.

C. Enrique Hernández Vázquez.
Presidente Municipal Constitucional de Pantepec, Chiapas.
2021 – 2024.





III. Introducción

El presente documento contiene el Plan Municipal de Desarrollo 2021-2024 de Pantepec, Chiapas; elaborado de acuerdo a la "Guía Metodológica para la elaboración del Plan Municipal de Desarrollo 2021-2024" de la Secretaría de Hacienda del Gobierno del Estado de Chiapas, cuyo objetivo es normar el proceso de elaboración y validación del Plan Municipal de Desarrollo 2021-2024.

El Plan Municipal de Desarrollo constituye el instrumento técnico-metodológico mediante el cual nuestro Ayuntamiento estableció las líneas de acción y medios necesarios para lograr las metas para el periodo 2021-2024 con el compromiso de aprovechar al máximo los recursos humanos, materiales y financieros en beneficio de nuestra población. Así también, proporciona las bases que establecen nuestra forma de gobierno que estará en congruencia con nuestros principios políticos y que serán el sello de nuestra administración.

El Plan de Desarrollo, se ordena de la siguiente manera:

- ❖ Servicios Públicos de Calidad.
- ❖ Municipio Seguro.
- ❖ Desarrollo Social.
- ❖ Desarrollo Económico.
- ❖ Desarrollo Ambiental.

La sociedad debe estar segura de que el Plan aborda los principales problemas de nuestro municipio y ofrece soluciones para abatirlos, siempre con la intención de lograr una mejor calidad de vida, que al final es el propósito de esta administración municipal.

El desarrollo de nuestro municipio dependerá de la capacidad estratégica y administrativa para implementarlas políticas que ayuden a la plena convivencia social, política y económica de los ciudadanos, instituciones, organizaciones y autoridades. Solo esta plena convivencia nos dará la estabilidad requerida para llevar las acciones propuestas en este Plan Municipal de Desarrollo 2018-2021 que permitan situar a nuestro municipio en una mejor posición en los diversos indicadores de desarrollo social y humano.

Una sociedad participativa y un gobierno incluyente y plural, son la fórmula exacta para avanzar en esta gran tarea.



IV. Marco Normativo

Constitución Política de los Estados Unidos Mexicanos.

Este máximo ordenamiento legal en su artículo 115, otorga al Estado Mexicano el papel rector de la economía nacional y la responsabilidad de garantizar el desarrollo económico y social de la nación. El mismo artículo señala que el Estado Planeará, Conducirá y Orientará la Actividad Económica Nacional.

El artículo 115, se confiere al Gobierno Federal las facultades para llevar a cabo la planeación económica nacional para coordinar mediante convenios los Planes de Desarrollo que lleven a cabo los Gobiernos de las Entidades Federativas induciendo y concertando las actividades de los particulares en esta materia.

Lo anterior enmarcado en un conjunto de actividades que reciben el nombre de Sistema Nacional de Planeación Democrática. De esa manera, se garantiza la participación de las Entidades Federativas y de sus Municipios en la responsabilidad de Planear los programas de Gobierno.

Constitución Política del Estado de Chiapas.

En la Constitución Estatal en los artículos 70, 71 y 77 se establecen las facultades del Gobierno del Estado para adecuar su Legislación a las Necesidades del Desarrollo Planeado de la Economía y de la Sociedad.

El inciso c de la fracción VI del artículo 70 establece que "los Municipios, en los términos de las leyes federales y estatales relativas, estarán facultados para participar en la formulación de Planes de Desarrollo Regional, los cuales deberán estar en concordancia con los planes generales de la materia. Cuando el Estado elabore proyectos de desarrollo regional deberá asegurar la participación de los Municipios".

El artículo 71 establece que "para atender el fenómeno global del cambio climático, así como para coadyuvar al desarrollo sustentable, el Plan Municipal de Desarrollo contendrá las políticas públicas para la adaptación al cambio climático y la mitigación de sus efectos adversos".



En el artículo 77 se establece que "para erradicar la pobreza extrema, elevar el índice de desarrollo humano y la calidad de vida de los habitantes del Estado y los Municipios que lo integran, los Poderes del Estado y los Ayuntamientos, en la esfera de su competencia deberán establecer e implementar políticas públicas con el fin de lograr la consecución de la Agenda 2030 para el Desarrollo Sostenible..." La parte in fine del mismo artículo dispone que "el Plan Estatal de Desarrollo y el Plan Municipal de Desarrollo, establecerán los programas, metodología, acciones, actividades y recursos para alcanzar los objetivos antes mencionados, conforme al Plan Nacional de Desarrollo y a los lineamientos de los organismos internacionales de los que México forma parte".

Ley de Planeación Federal

Establece las normas y principios básicos conforme a los cuales se llevará a cabo la Planeación Nacional del Desarrollo y encauzarán las actividades de la administración Pública Federal a través de la integración y funcionamiento del Sistema Nacional de Planeación Democrática; también señala las bases para que el Ejecutivo Federal coordine sus actividades de planeación con las entidades federativas, conforme a la legislación aplicable; las bases para promover y garantizar la participación democrática en la elaboración del Plan Nacional de Desarrollo de los diversos grupos sociales así como de las comunidades indígenas, a través de sus representantes y autoridades, a que se refiere esta Ley, y las bases para que las acciones de los particulares contribuyan a alcanzar los objetivos y prioridades del plan y los programas.

En los artículos 26 y 29 de la ley, se establece y señala: Los programas especiales se referirán a las prioridades del desarrollo integral del país fijados en el plan o a las actividades relacionadas con dos o más dependencias coordinadoras de sector.

El Plan y los programas regionales especiales, deberán ser sometidos por la Secretaría de Hacienda y Crédito Público a la consideración y aprobación del Presidente de la República.



Ley de Planeación para el Estado de Chiapas.

Establece las normas y procedimientos para llevar a cabo la planeación del desarrollo integral del estado y para encauzar las actividades de la administración pública estatal; fija las bases para la integración y funcionamiento del Sistema Estatal de Planeación Democrática para que el ejecutivo del estado, coordine las actividades de planeación estatal con la federación y los municipios; define los mecanismos que promueven y garantizan la participación social y ciudadana, en el proceso de planeación, y las bases para que las acciones conjuntas entre los tres órdenes de gobierno y la sociedad contribuyan a alcanzar los objetivos de los planes de desarrollo nacional, estatal y municipal.

En el artículo 27 Los instrumentos de Planeación, que como mínimo deberá observar y, en su caso, elaborar las administraciones públicas municipales, son los siguientes:

- ❖ El Plan Nacional y Plan Estatal, así como los programas que de ellos se deriven.
- ❖ Ley de Coordinación Fiscal.
- ❖ Los Planes Municipales que elaboren y los Programas que de él se deriven.
- ❖ Ley de Ingresos Municipal.
- ❖ Código de la Hacienda Pública para el Estado de Chiapas.
- ❖ El Presupuesto de Egresos Municipal.
- ❖ El Programa Operativo Anual.
- ❖ Los Convenios de Coordinación entre la Federación, el Estado y los Municipios.
- ❖ Informe de Gobierno Municipal.
- ❖ La Cuenta Pública Municipal.
- ❖ La Agenda 2030 para el Desarrollo Sostenible.
- ❖ Informe de evaluación de nivel de cumplimiento de los planes municipales.
- ❖ Información estadística y geográfica oficial publicada y los indicadores que de ella se deriven.



Artículo 28.- Los Planes Municipales diagnosticarán la situación socioeconómica y ambiental en el ámbito municipal y sectorial, precisando las políticas públicas, objetivos y estrategias para su desarrollo, procurando su concordancia con el Plan Nacional y Plan Estatal.

Los Planes Municipales deberán alinear sus políticas públicas hacia la consecución de la Agenda 2030 para el Desarrollo Sostenible. De igual forma deberán considerar políticas públicas transversales con enfoques de igualdad de género, respeto a los derechos humanos y sustentabilidad.

Para la elaboración de sus Planes Municipales los Ayuntamientos deberán observar referentemente la metodología del marco lógico.

Artículo 29.- Los Planes Municipales serán elaborados por cada uno de los Ayuntamientos que conforman al Estado de Chiapas, quienes deberán remitirlos al Congreso para su examen y aprobación correspondiente, dentro de los cuarenta y cinco días contados a partir de la publicación del Plan Estatal, siempre y cuando los periodos constitucionales de la gestión Estatal y Municipal coincidan en su renovación de la gestión estatal. Para el caso de aquellos Ayuntamientos cuyo período constitucional no sea coincidente con la renovación de la gestión estatal, el plazo será de cuatro meses a partir del inicio de dicha administración. El Congreso dispondrá de 60 días naturales a partir de la recepción de los Planes Municipales para examinarlos y aprobarlos.

En caso de que el Congreso no se pronuncie en dicho plazo, los Planes Municipales que hayan sido presentados se entenderán aprobados.

Aquellos Ayuntamientos cuyos Planes Municipales no resulten aprobados, contarán con un término de quince días naturales para atender las observaciones que les hayan sido formuladas por el Congreso, mismo que deberá pronunciarse sobre el cumplimiento de las observaciones dentro de los quince días naturales siguientes. Posteriormente los planes municipales aprobados por el Congreso serán publicados en la gaceta municipal por los respectivos ayuntamientos, y su vigencia no excederá del periodo constitucional.

Los ayuntamientos que no hayan presentado sus Planes Municipales o que no fueron aprobados, ni solventaron las observaciones emitidas por el Congreso, estarán sujetos a la Ley de Responsabilidades de los Servidores Públicos.



Ley de Desarrollo Constitucional en materia de Gobierno y Administración Municipal del Estado de Chiapas.

En la Ley de Desarrollo Constitucional en Materia de Gobierno y Administración Municipal del Estado de Chiapas en sus artículos 15, 45, 102, 103, 173, 174, 175, 176, 177, 178 y 179, se establecen las bases generales de organización y régimen interior de los municipios del Estado de Chiapas, respetando la libertad y autonomía que les otorga la Constitución Política del Estado, facultad para participar en la Planeación del Desarrollo, a través de formular, aprobar y ejecutar planes y programas que tienda a promover las actividades económicas en el municipio y a satisfacer las necesidades de su población en cuanto a Salud, Educación, Asistencia Social, Infraestructura Urbana, Vivienda y Servicios Públicos.

La fracción I del artículo 45 establece como atribución de los ayuntamientos, formular y aprobar el programa general de gobierno y administración correspondiente a su período, especificando sus objetivos generales y particulares; señalando la medida en que contribuirá al desarrollo integral y armónico de la comunidad; jerarquizando y calendarizando su ejecución en períodos anuales; cuantificando su monto y expresando su forma de financiamiento y pago”; en tanto que las fracciones XIII, XIV y XVIII del mismo artículo 45, atribuyen a los Ayuntamientos la facultad de “participar activamente ante las dependencias y entidades oficiales competentes, en la planeación y aplicación, en su caso, de las inversiones públicas federales y estatales, que corresponda a su jurisdicción; participando conjuntamente con las autoridades competentes, en la elaboración, revisión y ejecución de los planes municipales de desarrollo urbano, correspondientes a su jurisdicción, así como en la ejecución de sus acciones, para el mejoramiento integral de los municipios; de conformidad con la Ley General de Asentamientos Humanos, la Ley de Desarrollo Urbano del Estado de Chiapas y demás ordenamientos relativos en la materia y formular el Programa Municipal de Desarrollo Urbano, el cual se someterá a consulta popular y una vez aprobado se publicara conjuntamente con las declaratorias de provisiones, usos, reservas y destinos de aéreas y predios”.



Los artículos 173, 174, 175, 176 y 177, precisan que la planeación en los gobiernos municipales es necesaria para el desarrollo de las obras y proyectos de beneficio colectivo; que los planes de desarrollo municipal, establecerán mecanismos e instrumentos para alcanzar los objetivos descritos, en concordancia con los planes estatal y nacional de desarrollo, así como en los lineamientos internacionales adoptados por México en esta materia, y que los Municipios, en términos de las leyes federales y estatales, estarán facultados para formular, aprobar y administrar sus planes de desarrollo.

El artículo 176, establece por su parte, que el gobierno municipal elaborará e implementará políticas públicas integrales a favor de la igualdad y la equidad, estableciendo en el Plan Municipal para la igualdad entre mujeres y hombres, políticas y programas que busquen impulsar un conjunto de acciones afirmativas, prioritarias, compensatorias, amplias y transversalizadas para contribuir a corregir la distribución desigual de oportunidades y beneficios del desarrollo; acciones conciliatorias de la vida familiar y comunitaria; dentro y fuera del hogar, promover cambios culturales en la escuela, la familia y el mercado, favorecer el reconocimiento del trabajo no remunerado, del cuidado y la reproducción. Este instrumento sienta bases para la definición de condiciones que atiendan las necesidades estratégicas de las mujeres, mismas que están orientadas al aumentar el control sobre los beneficios, los recursos y las oportunidades para que estas mejoren su condición y posición.

A su vez, el 177 busca promover relaciones de respeto e igualdad entre los géneros, visibilizar a las mujeres, y prevenir la violencia y discriminación contra cualquier persona.

Por su parte, los artículos 178 y 179, establecen que, el gobierno municipal establecerá e implementará políticas públicas con el propósito de erradicar la pobreza extrema, elevar el índice de desarrollo humano y la calidad de vida de sus habitantes, conforme a los lineamientos de su Plan de Desarrollo Económico. Impulsando políticas que promuevan la creación de empleos para activar el crecimiento económico sostenible de todas las personas, así como para incrementar los niveles de producción e innovación tecnológica; implementando mecanismos para la producción sostenible de alimentos en el medio rural.

El artículo 179, establece que, de manera coordinada, los gobiernos estatal y municipal promoverán el establecimiento y creación de industrias sostenibles y promoverán la investigación e innovación científica, y se impulsará el turismo ecológico y de aventura.

Ley Orgánica de la Administración Pública del Estado de Chiapas.

Dentro de esta ley, en materia de Planeación Municipal se establece que cada uno de los titulares de las dependencias que forman la administración Pública Estatal, podrán celebrar convenios y contratos con los municipios para la realización de sus funciones, y más en concreto, se otorga a la Secretaría de Hacienda del Estado la facultad de incorporar a los Municipios al Sistema estatal de Planeación y apoyarlos en la integración de sus planes y programas, así como coordinar las acciones del Comité de Planeación para el Desarrollo (COPLADE).

Reglamento del COPLADE

Este ordenamiento regula la organización y funcionamiento del comité de Planeación para el Desarrollo, destacándose en materia de Planeación Municipal: la participación de los Presidentes Municipales dentro del Comité de Planeación para el Desarrollo del Estado (COPLADE) y la integración y atribuciones de los Comités de Planeación de Desarrollo Regional Municipal (COPLADER) y de Planeación para el Desarrollo de cada Municipio (COPLADEM), respectivamente.





V. Misión, Visión y Valores.

Misión.

En el 2022 el Municipio de Pantepec constituye la estructura de gobierno con un rostro social y humano, que consolida su desarrollo mediante la formulación de políticas públicas destinadas a los que menos tienen y orientando el gasto a aquellos sectores de la población con muy alto grado de marginación y menor desarrollo humano. Lineamientos de austeridad, disciplina y racionalidad en el gasto es una prioridad en este gobierno, para generar ahorros que se canalicen a obras de infraestructura social y desarrollo de proyectos productivos, logrando así otorgar servicios a nuestra población que incidan directamente en la percepción de mayores ingresos.

Visión.

Esta Administración Municipal conocedora de las necesidades sociales y del cambio que los habitantes demandan, aspira a ser el promotor del cambio en lo social, económico y cultural, estableciendo las bases de conducirse de manera honrada y transparente para que al mediano plazo el municipio de Pantepec sea receptor del cambio, producto de la utilización de los recursos humanos, materiales y financieros para beneficio de quienes realmente lo necesitan. De esa forma contribuir en la en la consolidación de un Chiapas mejor para las futuras generaciones.

Valores.

- ❖ Lealtad al Municipio de Pantepec y a sus habitantes haciendo prevalecer ese interés sobre cualquier otra cuestión;
- ❖ La Unidad es también uno de los valores importantes, en torno a nuestros principios y costumbres, por encima de nuestras diferencias que se vive intensamente en cada hombre y en cada mujer.
- ❖ Solidaridad en la atención y el trato a las personas vulnerables;
- ❖ Tolerancia para coadyuvar a crear la paz social indispensable para el desarrollo armónico de la sociedad;



- ❖ Participación social en la actividad gubernamental, considerando la opinión ciudadana en el análisis y la acción para la solución de los problemas;
- ❖ Respeto a los derechos humanos, ideología, religión, forma de organización y a la diversidad en general, entre otras cuestiones, trabajando en todo el territorio Municipal, sin distinción alguna;
- ❖ Responsabilidad en el actuar cotidiano, asumiendo las consecuencias de nuestras acciones y decisiones. Ser responsable es tratar de que todos nuestros actos sean realizados con justicia y cumplimiento del deber en todos los sentidos, evitando simulación y desperdicio, buscando siempre el beneficio colectivo y descartando intereses personales;
- ❖ Sustentabilidad, dando prioridad a la preservación y mejoramiento del ambiente, procurando la racionalidad en el aprovechamiento de recursos naturales; y
- ❖ Honestidad, Transparencia y Austeridad en el manejo de los recursos públicos, rindiendo las cuentas que la ley prevé.



Presidencia Municipal de Pantepec, Chiapas.

VI. Contexto Municipal y Regional.

Contexto Municipal.

Fundación.

Los primeros habitantes del Municipio fueron de origen zoque; posteriormente llegaron los toltecas y después los aztecas, quienes se asentaron en el territorio del Municipio. En esta época los habitantes de la Región solían alquilarse como cargadores y comerciaban la grana (Cochinilla) En los primeros años del período colonial, los zoques de Pantepec fueron repartidos en encomiendas por los conquistadores españoles, sufriendo tratos duros. En 1612, el pueblo era administrado por Tecpatán, donde se encontraba el convento desde el cual se organizó la labor evangelizadora de la Región; en 1790, a raíz de las reformas borbónicas, Pantepec pasó a depender al partido de Tuxtla y a la subdelegación de Ixtacomitán. El 13 de noviembre de 1882, se creó el departamento de Mezcalapa del cual pasó a depender.



PANTEPEC, CHIAPAS, MEXICO

Toponimia.

El pueblo de **Pantepec** significa en náhuatl "Cerro sobrepuesto". Los primeros habitantes del Municipio fueron de origen zoque; posteriormente llegaron los toltecas y después los aztecas, quienes se asentaron en el territorio del Municipio.



Principales Hechos Históricos.

- ❖ En 1970 A raíz de las reformas borbónicas, Pantepec pasó a depender al partido de Tuxtla y a la subdelegación de Ixtacomitán.
- ❖ En 1882 El 13 de noviembre se crea el departamento de Mezcalapa pasando a depender políticamente a este departamento.
- ❖ En 1915 Desaparecen las jefaturas políticas y se crean 59 municipios libres, estando este dentro de esta primera remunicipalización con las delegaciones de Tapalapa y Coapilla.
- ❖ En 1983 Para efectos del sistema de planeación se les ubica en la región V Norte.
- ❖ En el 2000 e pavimenta la carretera que va a Tapalapa.
- ❖ En el 2003 El 4 de abril en la comunidad de san isidro municipio de Pantepec se da un gran hundimiento que ocasiona pérdidas materiales y la muerte de civiles.

Cronología de los Presidentes Municipales 1915-2024.

Presidente Municipal	Período de Gobierno
Juan D. Juárez Juárez	1915
Miguel García	1917
Gervacio Hernández	1918
Teodoro González	1919
Liborio Camacho Zenteno	1920
Ade Iaido Camacho Zenteno	1922
Tomas Álvarez	1923
Ade Iaido Camacho Zenteno	1924
Isidro López	1925
Vidal López	1926-1927
Saturnino Sánchez	1928
Ade Iaido Camacho Zenteno	1929-1930
Miguel García	1931
Saturnino Sánchez	1932
Manuel Juárez	1933
Marcelo Aguilar	1934
Rafael Hernández	1935
Lorenzo Aguilar	1936
Nabor Zenteno	1937
Saúl Sánchez	1938
Virgilio Gómez	1939
Rafael Hernández	1940
Lorenzo Aguilar	1941
Virgilio Gómez	1942



Presidente Municipal	Período de Gobierno
Bernardo Martínez	1943
Virgilio Gómez	1944
Isauro Madrid	1945-1946
Cenobio García	1947-1948
Martín Hernández	1949-1950
Hermelindo Flores	1951-1952
Herminio Mayorga	1953-1955
Amado Ramírez Cruz	1956-1958
Martín Hernández	1959-1961
Eucario Guzmán Sánchez	1962-1964
Lucio Cruz González	1965-1967
Saúl Sánchez Hernández	1968-1970
Aarón Cruz Sánchez	1971-1973
Concepción Hernández García	1974-1976
Gilberto Castellanos González	1977-1979
Artemio Vázquez Alejandro	1980-1982
Aaron Cruz Sánchez	1983-1985
Hugo Oseas Velasco Sánchez	1986-1988
Adán Hernández García	1989-1991
César Camacho Suárez	1992-1995
José Ángel Vázquez Hernández	1996-1998
Roger Leví Martínez Aguilar	1999-2001
Jesús Hernández Villareal	2002-2004
Silvano Ramírez Villarreal	2005-2007
Enrique Hernández Vázquez	2008-2010
Roger Levi Martínez Aguilar	2011-2012
Benito Hernández Hernández	2012-2015
Lucio Hernández Hernández	2015-2018
Martha Araceli Zea Mendoza	2018-2021
Enrique Hernández Vázquez	2021-2024

Conformación del Ayuntamiento 2021-2024.

Nombre	Cargo
Enrique Hernández Vázquez	Presidente Municipal Constitucional
Lourdes Castellanos Cruz	Síndico Municipal
José Trinidad Flores Hernández	Primer Regidor Propietario
Euologia Hernández Hernández	Segundo Regidor Propietario
Bryam Hernández Reyes	Tercer Regidor Propietario
Miriam Vázquez Villareal	Primer Regidor Suplente
Julio Cesar Balcázar Juárez	Segundo Regidor Suplente
Aurora de la Cruz Sánchez	Tercer Regidor Suplente

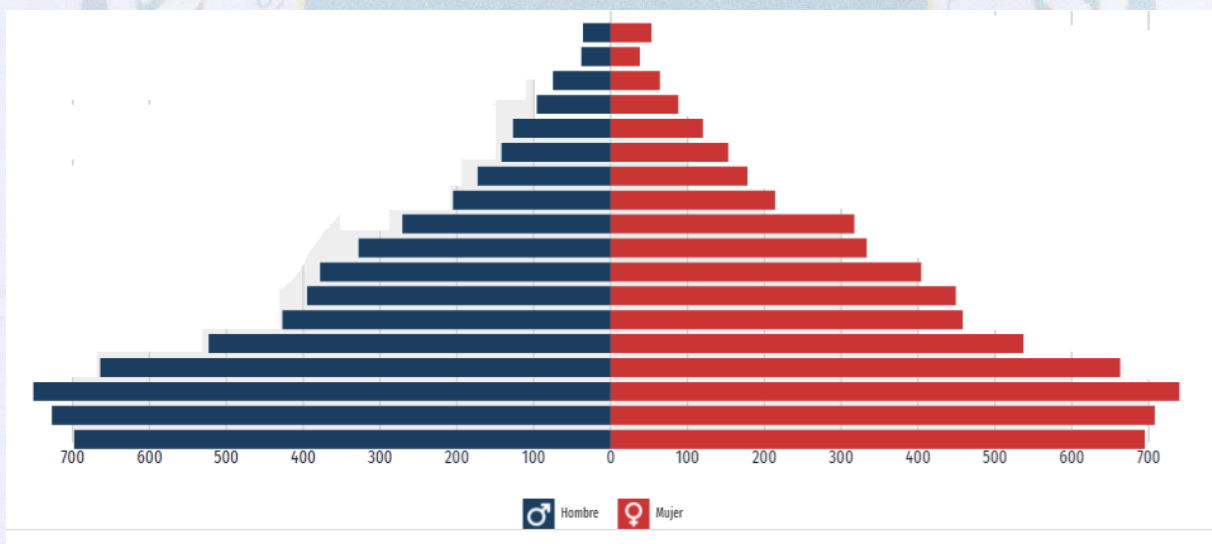


Cuantos Somos.

En 2020, la población en Pantepec fue de 12,266 habitantes de los cuales 49.4% son hombres y 59.6% son mujeres, en comparación a 2010, la población en Pantepec creció un 12.8%.

Los rangos de edad que concentraron mayor población fueron 10 a 14 años (1,491 habitantes), 5 a 9 años (1,435 habitantes) y 0 a 4 años (1,393 habitantes). Entre ellos concentraron el 35.2% de la población total.

Pirámide Poblacional Total de Pantepec, Chiapas



En 2015, 46.1 de la población se encontraba en situación de pobreza moderada y 45.8% en situación de pobreza extrema. La población vulnerable por carencias sociales alcanza un 6.94%, mientras que la población vulnerable por ingresos fue de 0.17%.

Principales Actividades Económicas.

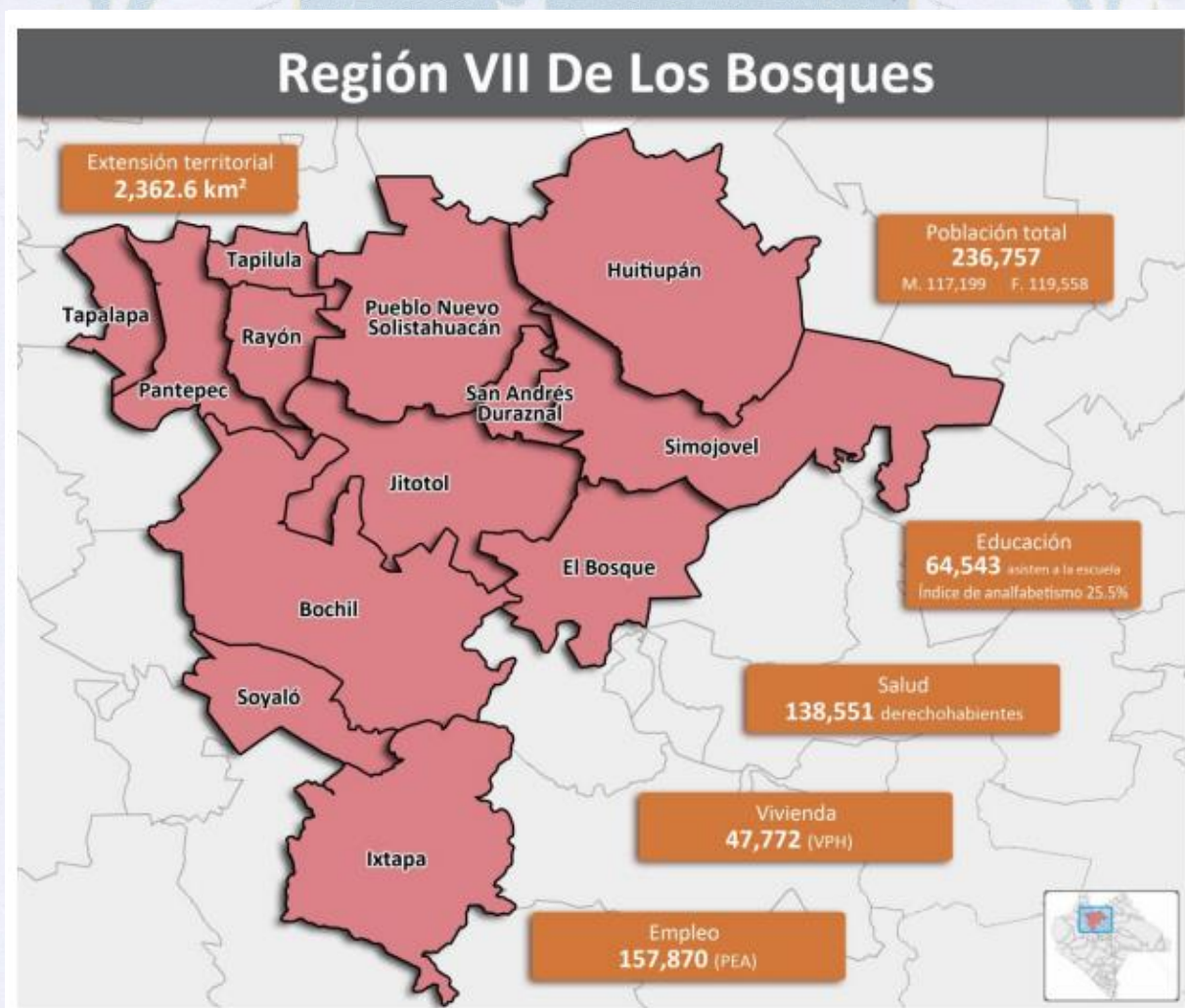
La población económicamente activa la compone 37.84% de la población total del municipio, del cual un 75.46% se dedica a la agricultura y la ganadería, el 1.48% a la industria, el 7.06% al comercio y servicios y el 16% a diversas actividades insuficientemente especificadas.

Contexto Regional.Aspectos Geográficos.

La región VII de los bosques está conformada por 13 municipios: Bochil, El Bosque, Huitiupán, Ixtapa, Jitotol, Pantepec, Pueblo Nuevo Solistahuacán, Rayón, San Andrés Duraznal, Simojovel, Soyalo, Tapalapa y Tapilula.

Colinda al norte con la región VII norte y con el estado de Tabasco; al este con la región XIV Tulija-Tseltal Chol; al sur con las regiones V Altos Tzotsil-Tzetzal y I Metropolitana, y al oeste con la región III Mezcalapa.

La región VII de los bosques ocupa una superficie territorial de 2, 362.99 km² que represente el 3.2% de la superficie estatal; es la segunda región de menor extensión territorial en Chiapas.





Geología.

La región VII de los Bosques Presenta 11 tipos de rocas, siendo las principales: arenisca, lutita y aluviales.

Tipo de Rocas	Distribución Porcentual
Arenisca	35.65
Caliza	8.90
Lutita	21.66
Aluviales	14.67
Roca Ignias	3.24
Granodiorita	0.65
Andesita	4.17
Conglomerado	0.91
Brecha Volcanica Intermedia	0.06
Lacustre	1.01
Palustre	2.05

Clima.

La Región VII de Los Bosques presenta climas cálidos y semicálidos y templados húmedos. Predomina el cálido húmedo con lluvias abundantes de verano, seguido del clima semicálido húmedo con lluvias todo el año.

Suelen presentarse fenómenos naturales, que muchas veces afectan a la población, vías de comunicación y cultivos, tales como lluvias abundantes, heladas, granizadas, deslaves, etc.

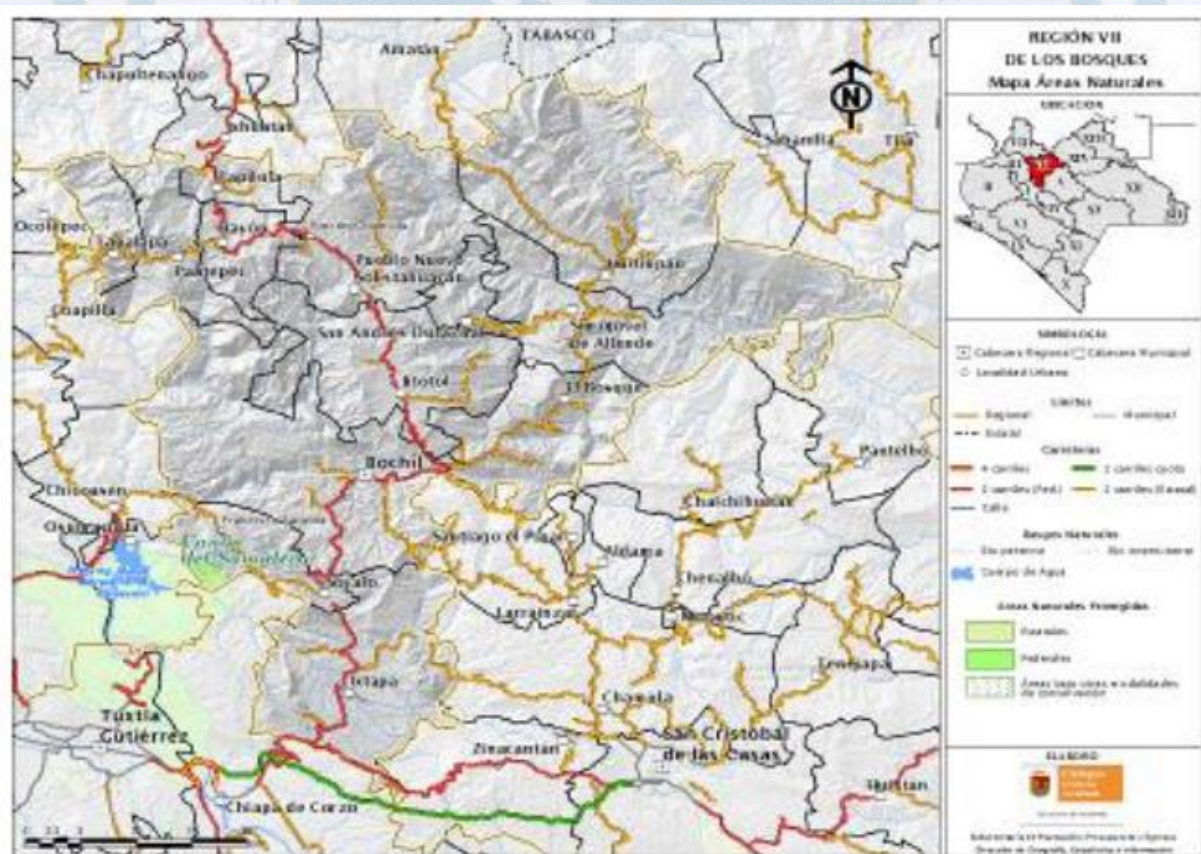
Durante los meses de mayo a octubre, la temperatura mínima promedio va de los 9°C a los 21°C, y predomina el rango de los 15°C a 18°C en el 47.45% del territorio regional y de 18°C a 21°C en el 28.74% restante. En ese mismo periodo, se registran temperaturas máximas promedio que van de los 18°C a los 34.5°C, predominando los 24°C a 27°C en el 40.58% del territorio de la región y de 27°C a 30°C en el 33.55% restante. La precipitación pluvial en estos meses oscila de los 900 mm a los 2,600 mm.

De noviembre a abril, la temperatura mínima promedio va de los 6°C a los 18°C, predominando de 9°C a 12°C en el 37.31% de la región, de los 12°C a 15°C en el 37.16% de la región. La máximas temperaturas promedio van de los 15°C a 30°C, predominando las de rango 21°C a 24°C en el 34.34% de la región, de los 24°C a 27°C en el 31.26% de la región. La precipitación pluvial durante este periodo va de los 75 mm a los 1,400mm.

Áreas Naturales Protegidas.

La Región VII de Los Bosques cuenta con 7.65 Km² clasificadas en alguna modalidad de conservación; representan el 3.49% del área protegida regional y el 0.32% del total de la superficie protegida en la región. Los Bosques es la tercera región en concentrar la menor superficie de áreas protegidas.

Destaca el Parque Nacional Cañón del Sumidero con varios tipos de vegetación, predominando la selva baja caducifolia. El parque es recorrido por el Río Grijalva y su parte más alta mide más de 1,000 m; además del Tzama Cun Púmy que es una zona de Conservación Ecológica de bosque mesófilo de montaña o bosque de niebla que es el hábitat natural del quetzal, con manchones de bosque de pino-encino.





Metodología.

Para la elaboración del Plan Municipal de Desarrollo, se utilizó la metodología del Marco Lógico con base a lo establecido en la Ley de Planeación para el Estado de Chiapas, para lo cual se contemplan dos etapas:

I. Integración del Diagnóstico.

II. Diseño e Intervención.

La integración del diagnóstico consideró el recuento de las carencias, problemas, recursos y posibilidades de desarrollo en apego al ámbito de competencia del Ayuntamiento y tiene como objetivo, identificar y documentar la situación actual del Municipio, de su gobierno, de su población y de su territorio.

Para llevar a cabo las actividades previas a la integración del diagnóstico, el Coordinador Municipal observó lo siguiente:

- a) Integró un equipo de actores clave para cada uno de los Ejes Rectores, que identificaron las mejores opciones de desarrollo del territorio, que incluyó también la identificación de los servidores públicos, líderes sociales, académicos, empresarios, asociaciones de profesionistas, consultores especializados y personas con conocimientos en los temas.
- b) Integró un expediente y la base de datos de la consulta documental e internet.
- c) Realizó una investigación documental de los temas incluyendo las herramientas del Sistema.
- d) Integró la información estadística actualizada y disponible con relación a los temas.
- e) Descargó el documento de Perfil Municipal 2018, elaborado por la Dirección de Información, Geografía y Estadística de la Secretaría de Hacienda del Estado. Este documento brindó información de contexto del municipio.

En la integración del diagnóstico, se entregó información a las personas encargadas de tomar decisiones y diseñar una estrategia de intervención adecuada a la realidad. En el análisis de los problemas se precisó si hay afectación a los derechos del ciudadano; si se encuentra focalizado o agudizado en sectores de población con alguna característica como: mujeres, niñas, niños y adolescentes, adultos mayores, población indígena, personas con discapacidad y migrantes, entre otros grupos de población.



El Coordinador Municipal integró una propuesta de diagnóstico con toda la problemática identificada, y convocó a los Grupos de Trabajo del Comité de Planeación para el Desarrollo Municipal (COPLADEM), a talleres en el que se realizó el análisis de los problemas.

El objetivo de estos talleres fue el análisis de problemas, e involucrar a todos los actores para que, de manera conjunta con los planificadores, analizaran los problemas y colaboraran en la identificación de sus causas y posibles alternativas de solución, tomando en consideración los datos obtenidos en la consulta pública y otras fuentes de información.

La herramienta para hacer el análisis de problemas, fue el "Árbol de Problemas", y se realizó de la siguiente manera:

- I. Problema principal: Se determinó considerando la importancia y el grado de influencia en los problemas relacionados con el tema de análisis. Para ello se plantearon las siguientes preguntas:
 - ¿Para quién es importante el problema?
 - ¿A cuántos afecta?
 - ¿De qué manera se ven afectados?El problema principal se colocó en el centro del esquema.
- II. Causas: Los problemas identificados en el diagnóstico, se colocaron en la parte inferior del esquema en el nivel que correspondía.
- III. Efectos: Se identificaron las situaciones adversas derivadas de analizar el problema principal, se colocaron en la parte superior del esquema.

Concluido el análisis de problemas de todos los temas, se consolidaron los respectivos diagnósticos.

El diseño de la intervención tuvo como objetivo, encontrar los puntos de confluencia de las aspiraciones, anhelos e intereses de la población, para determinar las estrategias sobre las cuales se definió el desarrollo del Municipio.

La intervención se diseñó de la siguiente manera:

- ❖ Se estableció un nivel Estratégico, en el cual se describiéndose las Políticas Públicas, los grandes objetivos, las estrategias y los resultados que se requieren lograr, para ello, se utilizó la Matriz de Marco Lógico.



Este nivel estratégico, tiene como objetivo identificar aquellas estrategias que ayudarán a transformar la situación problemática que se detectó en la etapa de diagnóstico y que la población y los planificadores acordaron resolver.

Las estrategias contribuyen a solucionar los problemas identificados y analizados, para su selección, se realizó un análisis que partió de definir los recursos humanos, naturales, materiales y financieros con los que cuenta el Municipio.

Una vez que se tuvieron identificadas todas las estrategias se sometieron a una Matriz de Priorización y Selección; el objetivo de este procedimiento fue elegir aquellas a las que se les pondrá mayor atención, considerando para ello las que tengan mayor puntaje.

Considerando que el Plan Municipal debe contener las Políticas Públicas que den respuesta a la problemática planteada por la población e identificada por las autoridades. Los principales elementos que conforman las Políticas Públicas son:

- I. Nombre de la política: Que fue definido en el COPLADEM y estuvo relacionada con el eje temático en el que se encuentra.
- II. Objetivo: Se tomó el enunciado principal del árbol de objetivos.
- III. Estrategia: Se tomó del primer nivel de enunciados colocado debajo del objetivo principal de cada uno de los árboles de objetivos.

Para continuar el llenado de la Matriz de Marco Lógico, se diseñaron los indicadores, los medios de verificación y supuestos para cada nivel. El diseño de la Política Pública, incluyó la definición de indicadores objetivamente verificables, que permiten medir el grado de avance de las acciones que se van a implementar, así como los resultados de los procesos, los cuales pueden ser cualitativos o cuantitativos e independientemente del tipo, para su construcción se consideraron cuatro elementos:

- I. Variable: Elemento que se va a medir por el indicador.
- II. Indicador: Unidad de medida con la cual se da cuenta del avance.
- III. Meta del indicador: Cantidad que se pretende alcanzar en el período administrativo.
- IV. Línea base: Situación actual o punto de partida del indicador.



Para el adecuado diseño de los indicadores se consideraron los siguientes atributos:

- a) Deben ser medibles.
- b) El costo de medición debe ser accesible.
- c) Deben dar información sobre cantidad, calidad y tiempo.
- d) Deben ser comparables.
- e) Deben estar ligados a un medio de verificación.

En nuestro caso, se contó con la estructura y fórmula para medir el desempeño de los Fondos III y IV del Ramo 33, que es la principal fuente de financiamiento municipal; de igual manera, se contó con los indicadores de desempeño del programa Agenda para el Desarrollo Municipal, que se tomaron como referencia para el diseño de indicadores estratégicos del Plan Municipal.

Se establecieron además de lo anterior, los medios de verificación, que son todos aquellos documentos en los que se pueden consultar los avances o datos del indicador a medir. En lo posible se consideraron medios de verificación existentes para evitar incurrir en gastos para su elaboración. Asimismo, se establecieron fuentes oficiales y confiables.

Por otra parte, se establecieron los supuestos, que no son más que aquellas situaciones, hechos y elementos del contexto que son importantes para el logro de los objetivos y que constituyen una condición de factibilidad para la realización de las acciones y están fuera del control de sus ejecutores.

El Ayuntamiento en el ámbito de su competencia, acordó un calendario de actividades para realizar todo este proceso de acopio de información, para realizar su consulta ciudadana e integrar el Plan Municipal.

Como resultado de todo este proceso, la estructura del Plan Municipal, es la siguiente:

- I. Mensaje del Presidente Municipal.
- II. Índice.
- III. Introducción.
- IV. Marco Normativo.
- V. Misión, Visión y Valores



VI. Contexto Municipal y Regional.

VII. Metodología.

VIII. Políticas Transversales.

IX. Ejes Rectores:

- a) Temas.
- b) Políticas Públicas.
- c) Diagnósticos.
- d) Objetivos.
- e) Estrategias.

X. Anexos.

- a) Alineación a la Agenda 2030.
- b) Matriz de Alineación a los Planes Nacional y Estatal de Desarrollo.
- c) Matrices de Marco Lógico.
- d) Matrices de Indicadores Estratégicos.
- e) Árboles de Problemas.

HONORABLE AYUNTAMIENTO
MUNICIPAL CONSTITUCIONAL
PANTEPEC, CHIAPAS, MÉXICO



Políticas Transversales.

Política Transversal: Plena Igualdad entre los Géneros Diagnóstico Históricamente la diferencia entre el género humano ha sido marcada fuertemente, desde el inicio de la vida social, económica y política. Desde aquel entonces, la mujer no tenía derecho a ni a ser escuchada, ni a opinar, ni mucho menos a elegir su papel en la familia o en la sociedad, pues existía una división de trabajo muy diferenciada; el hombre se dedicaba al trabajo y la mujer al cuidado de la casa y de la familia.

En el municipio de Pantepec la desigualdad entre los hombres y mujeres siempre ha existido sobre todo en las comunidades rurales pues el hombre se considera como jefe de familia y la mujer siempre acata lo que este dice y quiere hacer, existe una sumisión por parte de la mujer ante este acontecimiento que no se ha podido disminuir eso debido a la costumbre que está arraigada, todo es debido a falta de oportunidades iguales entre el hombre y la mujer, es por ello que el rompimiento de hogares es propiciado, porque no existe equidad entre los géneros, no hay igualdad dentro de la política, lo social, la cultura y mucho menos en lo económico.

Objetivo

Disminuir la desigualdad de trato entre mujeres y hombres, en los ámbitos sociales, económicos, políticos y culturales.

Estrategias

- ❖ Promover el desarrollo integral de las mujeres, posibilitando su participación plena en todos los ámbitos del quehacer municipal.
- ❖ Promover se garantice el respeto y la protección de los derechos de las mujeres.
- ❖ Prevenir y erradicar la violencia contra la mujer en todas sus modalidades.



Política Transversal: Igualdad y No discriminación por su origen

Diagnóstico

Pantepec es un Municipio en donde más de la mitad de su población es indígena y pobre. Los pueblos originarios se han visto sometidos a un proceso de transculturización, siendo una de sus causas la integración de los mismos a la vida moderna.

Cientos de religiones y sectas activas en comunidades indígenas acompañan divisiones, cambios culturales y conflictos internos, que se manifiestan en expulsión, cárcel, castigos físicos y negación de servicios educativos y médicos, como efecto del sectarismo religioso.

En materia educativa y de acceso a los servicios de salud, se ha hecho un esfuerzo importante por atender la cobertura, no obstante, las comunidades indígenas presentan condiciones de rezago en estos dos rubros.

La igualdad y no discriminación por su origen, hace referencia no solo a la prohibición de toda discriminación motivada por el origen étnico, sino también al género, la edad, la talla, las discapacidades, la condición social, las condiciones de salud, la religión, las opiniones, las preferencias sexuales, el estado civil o cualquier otra que atente contra la dignidad humana y tenga por objeto anular o menoscabar los derechos y libertades de las personas.

Objetivo

Reducir la discriminación de las personas por su origen y condición

Estrategias:

- ❖ Impulsar el desarrollo de los pueblos y comunidades indígenas, en el marco del respeto a su cultura, tradiciones y costumbres.
- ❖ Promover una cultura de respeto a los derechos humanos, preferencias sexuales, credo y filosofía política.



Política Transversal: La Defensa Ambiental: una responsabilidad de todos.

Diagnóstico.

De manera general, el concepto de desarrollo está asociado al aumento de bienestar individual y colectivo. Tradicionalmente éste ha sido medido a través de indicadores económicos y políticos ligados al proceso de mayor o menor crecimiento económico y redistribución de la riqueza.

A fines de los setenta se integró la dimensión social del desarrollo, aunque siempre privilegiando lo económico. Sin embargo, en la década del ochenta se presenció el estancamiento y retroceso del bienestar en gran parte de la humanidad, lo que llevo a reconocer, que medir el desarrollo priorizando los parámetros económicos no necesariamente deja ver el nivel colectivo de bienestar, pues deja de lado una serie de variables que son parte de lo cotidiano y que condicionan la calidad de vida.

En este sentido lo ambiental tampoco ha sido plenamente considerado, a pesar de que está comprobado que hay una correlación entre el deterioro ambiental y los niveles de pobreza. Es importante destacar que el desarrollo sostenible no se refiere a un estado inmutable de la naturaleza y de los recursos naturales, pero sí incorpora una perspectiva de largo plazo en el manejo de los mismos, por lo que ya no se apunta a una "explotación" de los recursos naturales sino a un "manejo" de éstos; asimismo enfatiza en la necesidad de la solidaridad hacia las actuales y futuras generaciones y defiende la equidad intergeneracional.

Objetivo

Impulsar una cultura del manejo adecuado del entorno natural que permita satisfacer las necesidades básicas de las mayorías sociales.

Estrategias:

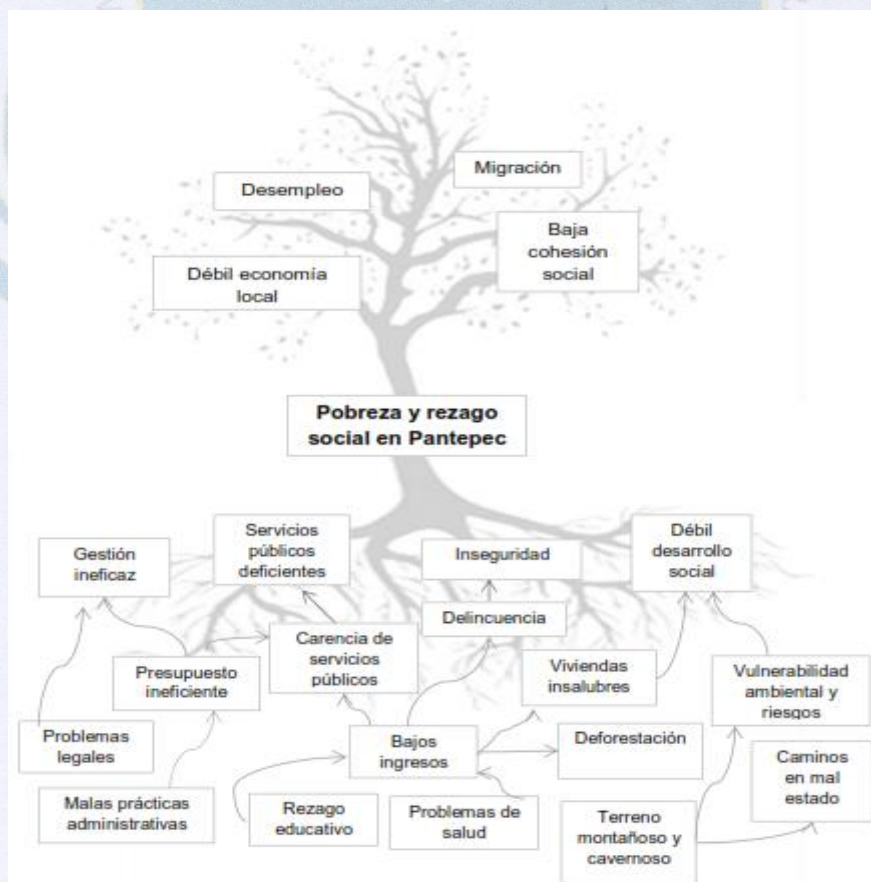
- ❖ Promover la participación social en temas como el calentamiento global, la disposición de agua, la deforestación, los patrones de producción y consumo, así como en los principios y valores que sustentan a esta sociedad.
- ❖ Privilegiar la permanencia de los recursos naturales en el proceso de satisfacción de las necesidades básicas de la población.

Diagnóstico general del municipio.

El diagnóstico general del municipio, a partir del cual se desarrollan el análisis de la problemática general.

A partir de la problemática general, tenemos como resultado el árbol de soluciones que plantea mejorar el desarrollo del municipio, a través de 5 ejes rectores de política pública, cuyo análisis se detalla en los subcapítulos subsecuentes

El objetivo general del plan municipal de desarrollo es mejorar las condiciones de vida de la población, medida a partir de los indicadores que dan cuenta del desarrollo social establecidos por el Consejo Nacional de Evaluación de la Política Social, Coneval.



Árbol de Problemas General del Municipio de Pantepec.



2021 - 2024

Eje 1.- Servicios Públicos de Calidad.

HONORABLE AYUNTAMIENTO
MUNICIPAL CONSTITUCIONAL
PANTEPEC, CHIAPAS, MÉXICO



Eje 1.- Servicios Públicos de Calidad.

Introducción.

Los servicios públicos municipales constituyen actividades muy ligadas al origen histórico de los Ayuntamientos; las necesidades comunitarias básicas son las que determinan la naturaleza de la prestación de estos servicios, dentro de los cuales a manera enunciativa se pueden citar:

- ❖ Agua potable, drenaje, alcantarillado, tratamiento y disposición de aguas residuales; alumbrado público; limpia, recolección, traslado; mercados; panteones; rastro; calles, parques y jardines; entre otros más.

Los servicios públicos de suministro son fundamentales y desempeñan un papel esencial en el desarrollo económico y social. Los servicios públicos de suministro de calidad son una condición para la erradicación efectiva de la pobreza.

Asimismo, los servicios públicos municipales parecen ser el termómetro más representativo para identificar la percepción que de un gobierno posee la comunidad, en este sentido, los servicios públicos son la "cara visible" de la administración municipal, y la referencia directa para la emisión de juicios y evaluaciones de la gestión en su conjunto.

La prestación de los servicios públicos municipales es una de las barreras y dificultades enfrentadas por los ayuntamientos para alcanzar sus objetivos. Esta responsabilidad se consagra a los gobiernos municipales en el artículo 115 constitucional.



Tema: Servicio de Agua.

Política Pública: Impulso a un servicio sustentable y sostenible del agua.
Diagnóstico.

En materia de disponibilidad del servicio de agua en cada vivienda, en el municipio encontramos a diversas localidades que cuentan con un sistema de abastecimiento de agua formal, mismos que dan servicio a la mayor parte de sus habitantes en cada una de ellas, presentando problemáticas variadas tanto en la prestación del servicio como en la calidad del agua surtida.

En el Municipio de Pantepec, el 22.9% de las viviendas particularmente habitadas no cuentan con el servicio de agua entubada, además de que la mayor parte de la población consume esta agua sin que sea agua potable. En nuestro municipio no se tiene la cultura de desinfección de agua lo que propicia que existan diversas enfermedades estomacales y de piel.

Existen 77.1% de las viviendas particulares habitadas en todo el municipio que disponen de servicio de agua entubada, pero en otro 22.9% de las viviendas no disponen de este servicio. El problema para dotar de este vital servicio a quienes habitan en ellas, no se limita a la falta de recursos financieros o a la falta de fuentes de abastecimiento; el problema medular es la alta dispersión de estas viviendas.

Aunque la región tiene recursos hídricos, ya que en el municipio de Pantepec existen 63 fuentes de abastecimiento de agua, principalmente de manantiales, de los cuales 2 operan como tomas para abastecimiento público (Instituto Nacional de Estadística y Geografía, INEGI, 2015).

El principal problema de esta materia en la cabecera municipal es la operación del sistema y mantener la desinfección para evitar enfermedades en la población.



En la Tabla se muestran los resultados de la encuesta diagn stica aplicada a 27 localidades.

Servicio P�blico Municipal	Situaci�n				Comentarios
	Bueno	Regular	Malo	No Existe	
Agua Potable	4	15	4	4	Localidades Sin Servicio: ❖ San Isidro Liquid�mbar. ❖ Ribera la Soledad parte Baja. ❖ Ribera Buena Vista. ❖ Loma Bonita.
					Servicio Malo o Deficiente: ❖ El Avellano. ❖ Laguna Grande. ❖ El Naranjo. ❖ Laguna Chica.

Objetivo.

Mejorar la calidad de vida de la poblaci n urbana y rural del municipio, mediante el acceso al agua para consumo humano y saneamiento, con un manejo ambiental sustentable y sostenible.

Estrategias.

- ❖ Rehabilitar y dar mantenimiento al sistema municipal de agua existente.
- ❖ Ampliar la red de agua actual.
- ❖ Focalizar la inversi n en las localidades estrat gicas.
- ❖ Impulsar la cultura de la desinfecci n del agua para consumo humano.



Tema: Drenaje Sanitario.

Política Pública: Sanidad para una mejor calidad de vida.

Diagnóstico

El drenaje es otro de los servicios de infraestructura básica con que debe contar toda vivienda para saneamiento, pues ayuda a evacuar los desechos humanos, ya que tanto las aguas residuales o "aguas negras" contienen microbios y son potenciadores de enfermedades.

Se tiene un registro de 55.1% de las viviendas en todo el municipio que disponen de este servicio, pero 44.9% de las viviendas no disponen de este servicio y los que sí cuentan con este servicio están en condiciones meramente destruidas, por lo que en gran medida la población que no cuenta con este servicio hace sus necesidades fisiológicas al aire libre, generando con esto enfermedades y contaminación ambiental.

En cuanto al servicio de tratamiento de aguas negras, en el municipio se instalaron dos plantas en 2012 una en la cabecera municipal y otra más en San Isidro Las Banderas, sin embargo actualmente no están funcionando, por lo que es necesaria su rehabilitación.

Servicio Publico Municipal	Situación				Comentarios
	Bueno	Regular	Malo	No Existe	
Drenaje	11	10	1	5	<u>Localidades Sin Servicio:</u> ❖ El Avellano. ❖ San Isidro Liquidámbar. ❖ Ribera la Soledad parte Baja. ❖ Ribera Buena Vista. ❖ Loma Bonita. <u>Servicio Malo o Deficiente:</u> ❖ La Naranja

Objetivo

Proporcionar instalaciones sanitarias y fomentar prácticas de higiene a familias que carecen de servicios básicos y mejorar la accesibilidad y seguridad de estos.



Estrategias.

- ❖ Rehabilitar y dar mantenimiento al sistema de drenaje sanitario existente.
- ❖ Ampliar la red actual de drenaje sanitario.
- ❖ Focalizar la inversión en las localidades estratégicas.

Tema: Alumbrado Público

Política Pública: Luz para el bienestar y la seguridad.

Diagnóstico.

El servicio de alumbrado público en la actualidad es insuficiente, derivado al crecimiento poblacional y a los asentamientos humanos que se han venido efectuando debido a las expulsiones por motivos religiosos y políticos, todo esto favorece a que en las zonas de menos iluminación se estén formando grupos de jóvenes dedicados al vandalismo lo que representa inseguridad en la población.

La infraestructura vial y el servicio de alumbrado público son dos componentes de la infraestructura urbana que se traducen en la operatividad de la estructura vial y la seguridad en la vía pública.

El servicio de alumbrado público representa uno de los servicios estratégicos que fortalecen la seguridad. Existe gran cantidad de luminarias que están en malas condiciones: focos fundidos, foto celdas, receptor y cables en malas condiciones.

Servicio Publico Municipal	Situación				Comentarios
	Bueno	Regular	Malo	No Existe	
Recolección de Basura	16	3	5	3	<u>Localidades Sin Servicio:</u> <ul style="list-style-type: none">❖ El Naranjo.❖ Buena Vista Caracol.❖ San Isidro Liquidámbar. <u>Servicio Malo o Deficiente:</u> <ul style="list-style-type: none">❖ Laguna Grande.❖ La Soledad parte Alta.❖ Laguna Chica.❖ El Berlín.❖ Ribera la Soledad.



Objetivo

Ampliar y rehabilitar el alumbrado público en todas las colonias y comunidades del municipio, promoviendo la sustitución de las lámparas tradicionales por lámparas ahorradoras de energía basadas en tecnología led.

Estrategias.

- ❖ Rehabilitar y dar mantenimiento a la infraestructura existente.
- ❖ Construir, ampliar la red de Alumbrado Público actual.
- ❖ Focalizar la inversión en las localidades estratégicas.

Tema: Limpia y recolección de basura.

Política Pública: Aseo Público Municipal.

Diagnóstico.

Una de las acciones fundamentales de los servicios públicos municipales, es la recolección de basura, ya que es ahí donde la ciudadanía demanda con mayor frecuencia un servicio eficiente.

Este servicio público municipal consiste en mantener libre de basura, residuos, desperdicios o desechos la vía pública y los lugares de uso común, así como recolectar la basura domiciliaria, común, comercial e industrial. Dentro de la estructura del Ayuntamiento Municipal, se cuenta con personal en materia de limpia municipal, quienes se encargan también de mantener limpia las calles de la cabecera de este municipio; esto con el fin de mantener una imagen saludable, además de que contribuye en la prevención de enfermedades, erradicar focos de infección ocasionados por la basura y eliminar criaderos del mosquito transmisor de la enfermedad del Dengue, problema de salud pública que nos preocupa y ocupa.

Dentro de los principales problemas que se presentan en este tema, se encuentran: Reducida capacidad del servicio de recolección, deficiente servicio de recolección producto de una reducida infraestructura humana, material, equipo y de vehículos, además de un deficiente mantenimiento de los vehículos con los que actualmente se cuenta; se suma a esta problemática la falta de una cultura de la limpieza, que se manifiesta en basura arrojada a las calles y que a la falta de contenedores de basura en la vía pública, incrementan no solo problemas de salud pública, sino el azolvamiento del sistema de drenaje sanitario.



Objetivo.

Mantener la ciudad limpia prestando los servicios de calidad en el manejo de los residuos sólidos urbanos y preservar la salud de la población.

Estrategias.

- ❖ Implementar nuevas rutas de recolección, horarios y laborar los días sábado y domingo.
- ❖ Gestión de recursos para la adquisición de equipo y vehículos de recolección.
- ❖ Implementar campañas permanentes de educación ambiental.

Tema: Panteones.

Política Pública: Manejo digno, seguro y ordenado de cadáveres.

Diagnóstico.

Un panteón, cementerio o camposanto es el lugar donde se depositan los restos mortales o cadáveres. Dependiendo de la cultura del lugar, los cuerpos pueden introducirse en ataúdes, féretros o sarcófagos, o simplemente envolverse en telas, para poder ser enterrados bajo tierra o depositados en nichos, mausoleos, panteones, criptas u otro tipo de sepulturas. También son utilizados para enterrar las cenizas de personas cremadas las cuales son guardadas en un cofre o urna.

La prestación del servicio público de panteones comprende, además, el control sanitario de los mismos.

El municipio de Pantepec cuenta con un panteón municipal mismo que ha llegado a su máxima capacidad, por lo que se requiere hacer el proyecto de adquisición de un terreno para su ampliación.

Objetivo

Ampliar y regular la prestación del Servicio Público de Panteones y la vigilancia de los servicios funerarios dentro del territorio del Municipio.

Estrategias.

- ❖ Mejorar la infraestructura existente.
- ❖ Ampliar y regular la prestación de este servicio.



Tema: Calles.

Política Pública: Acercar el Desarrollo Urbano para Todos.

Diagnóstico.

Como se ha mencionado reiteradamente a lo largo del desarrollo de este Plan, Pantepec es un Municipio pobre en cuanto a la producción de recursos económicos; por ende, no existe una urbanización apropiada, es por eso que se tienen grandes necesidades para satisfacer las demandas de los ciudadanos que rebasan las expectativas del presupuesto asignado al municipio.

Dentro de las necesidades básicas, además de las que ya han sido señaladas en materia de Servicio de Agua, Drenaje, Alumbrado Público, entre otras más, se encuentra el de pavimentación de calles.

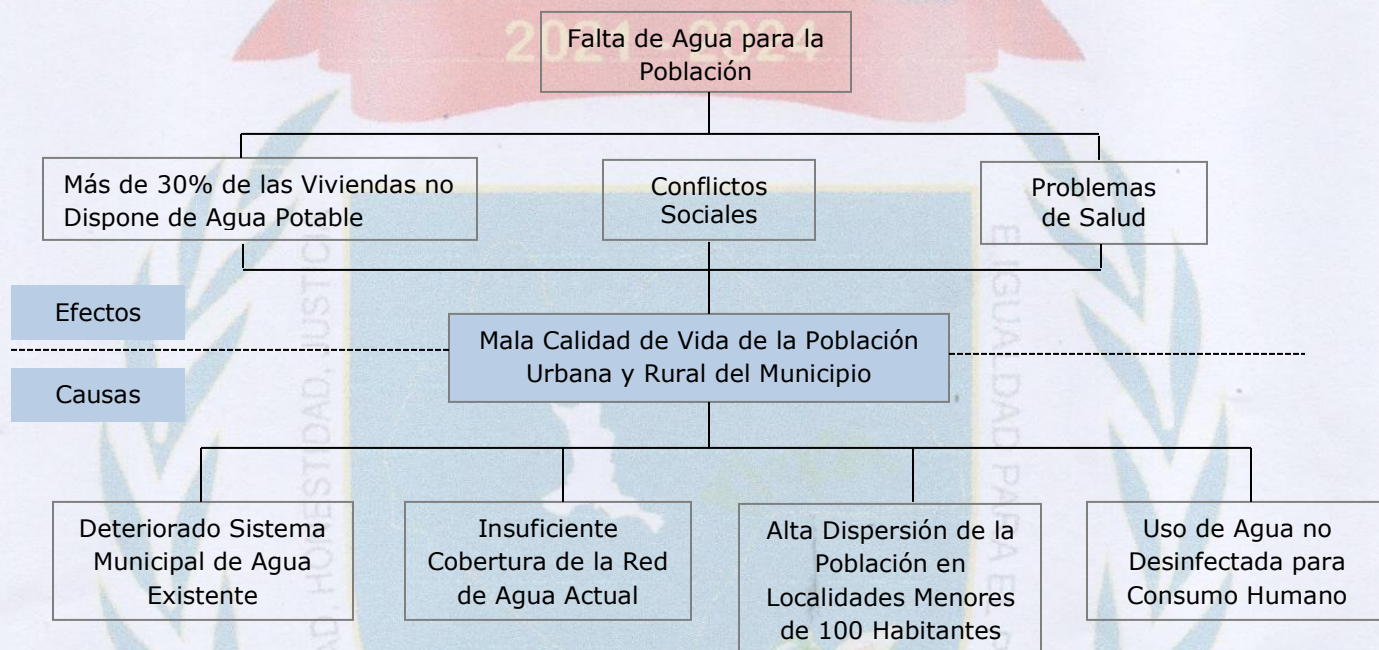
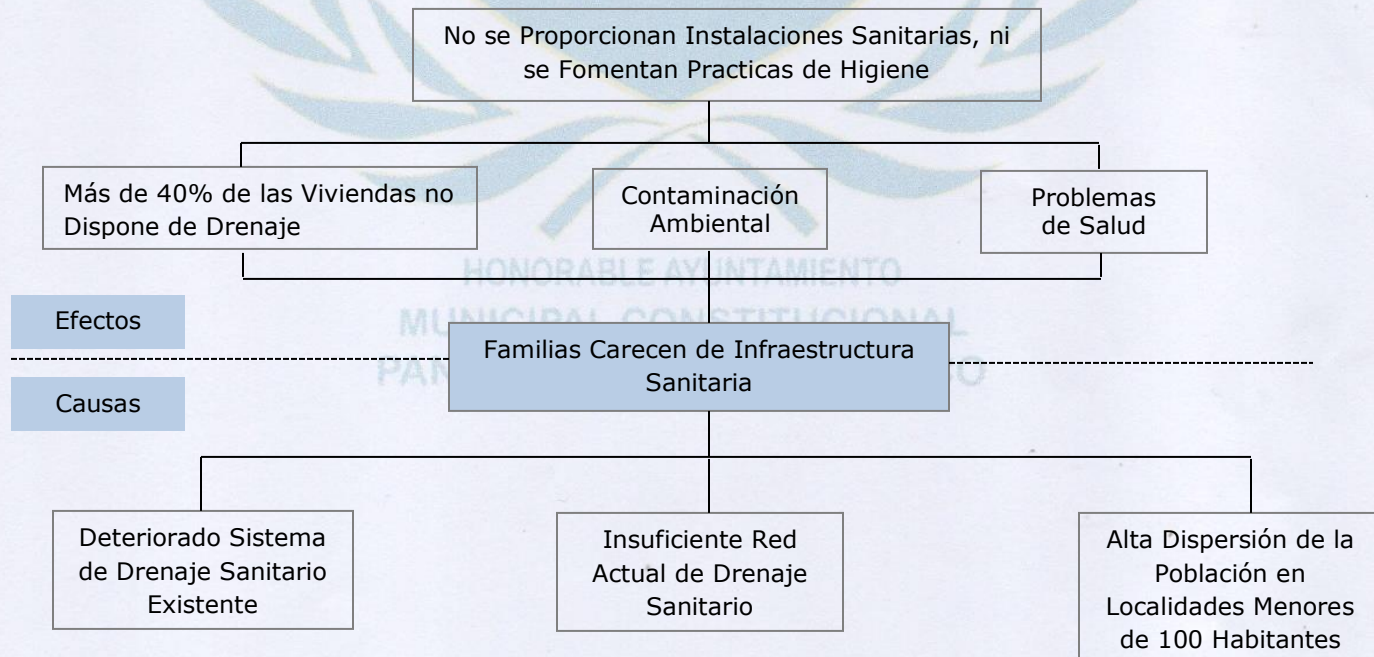
Dentro de la problemática que se presenta en este tema, se encuentra el de que en el municipio no existen planos de urbanización que permitan ver con mayor claridad los avances que existen en esta área. A pesar de lo anterior, se puede mencionar que existen poco más de 7,200 metros lineales de calles sin pavimento; sin embargo, la falta de infraestructura urbana, como lo es, el agua entubada y el drenaje sanitario, no nos permiten pavimentar sin antes haber introducido estos vitales servicios.

Objetivo

Mejorar la conectividad de la ciudad.

Estrategias.

- ❖ Mejorar la infraestructura existente.
- ❖ Ampliar el número de calles bien pavimentadas.

2021-2024**Árbol de Problemas.****Eje 1.- Servicios Públicos de Calidad.****Tema: Servicio de Agua Potable.****Política Pública: Impulso a un Servicio Sustentable y Sostenible del Agua.****Eje 1.- Servicios Públicos de Calidad.****Tema: Drenaje Sanitario.****Política Pública: Sanidad para una Mejor Calidad de Vida.**

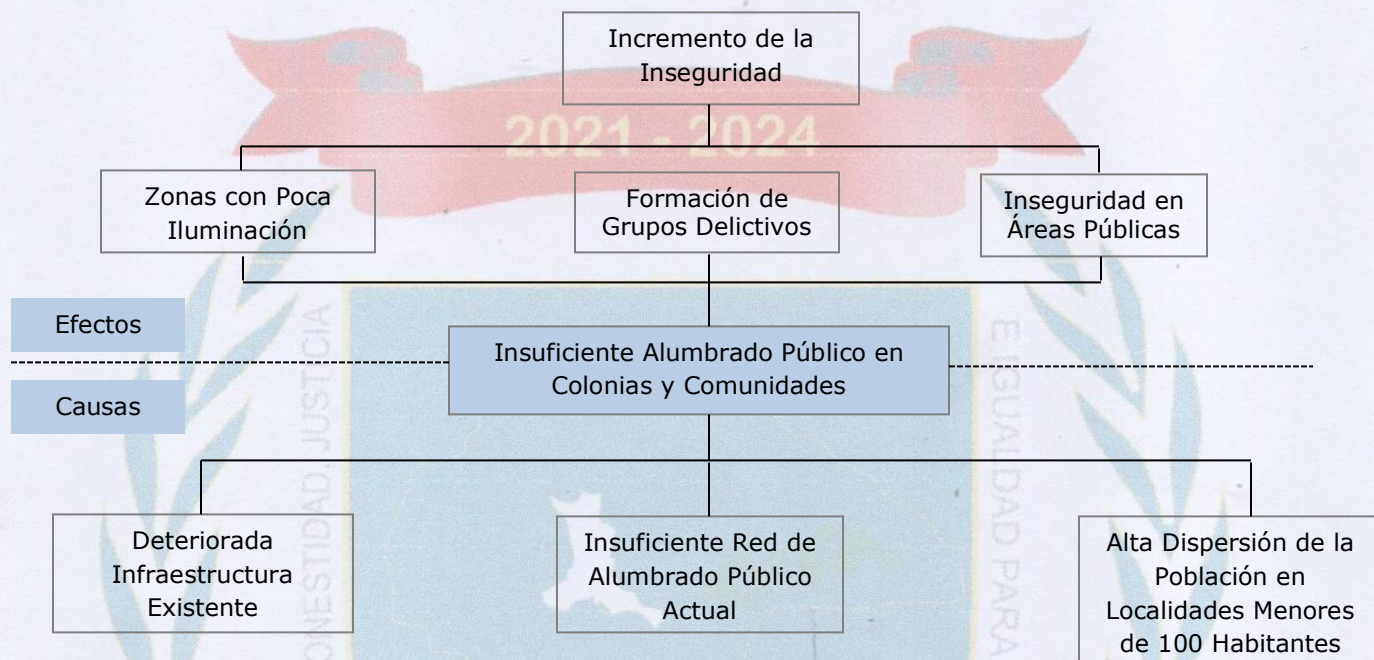


2021-2024

Eje 1.- Servicios Públicos de Calidad.

Tema: Alumbrado Público.

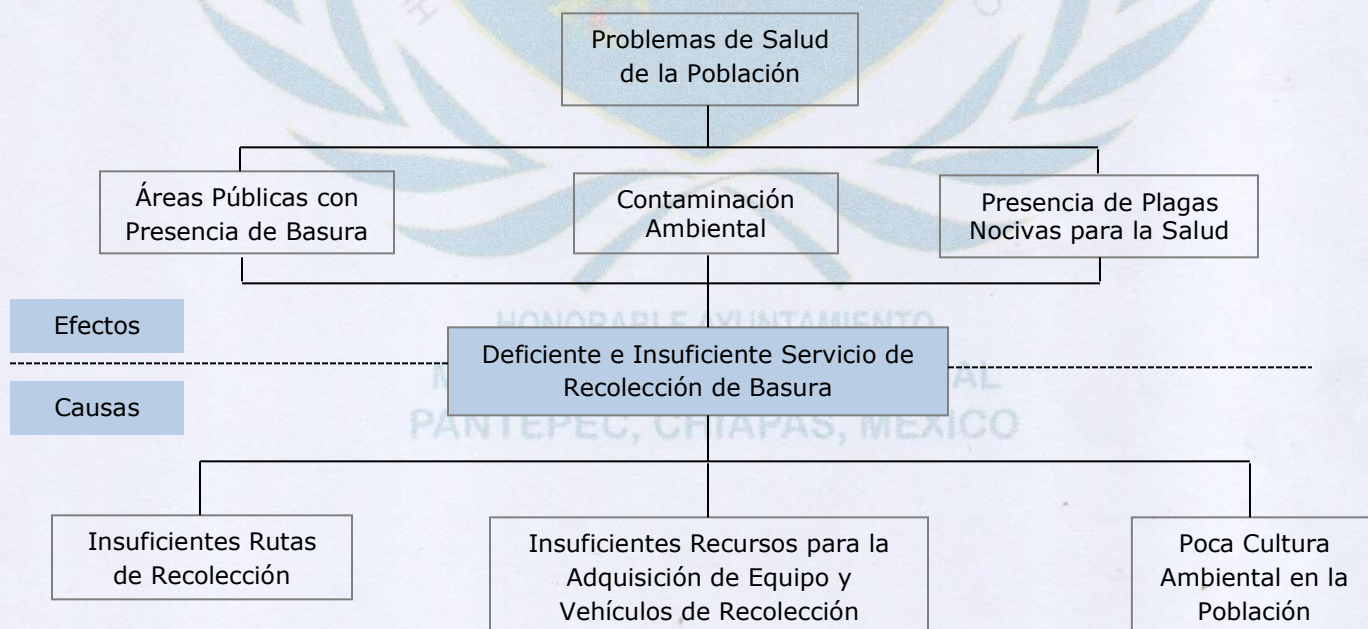
Política Pública: Luz para el Bienestar y la Seguridad.



Eje 1.- Servicios Públicos de Calidad.

Tema: Limpieza y Recolección de Basura.

Política Pública: Aseo Público Municipal.

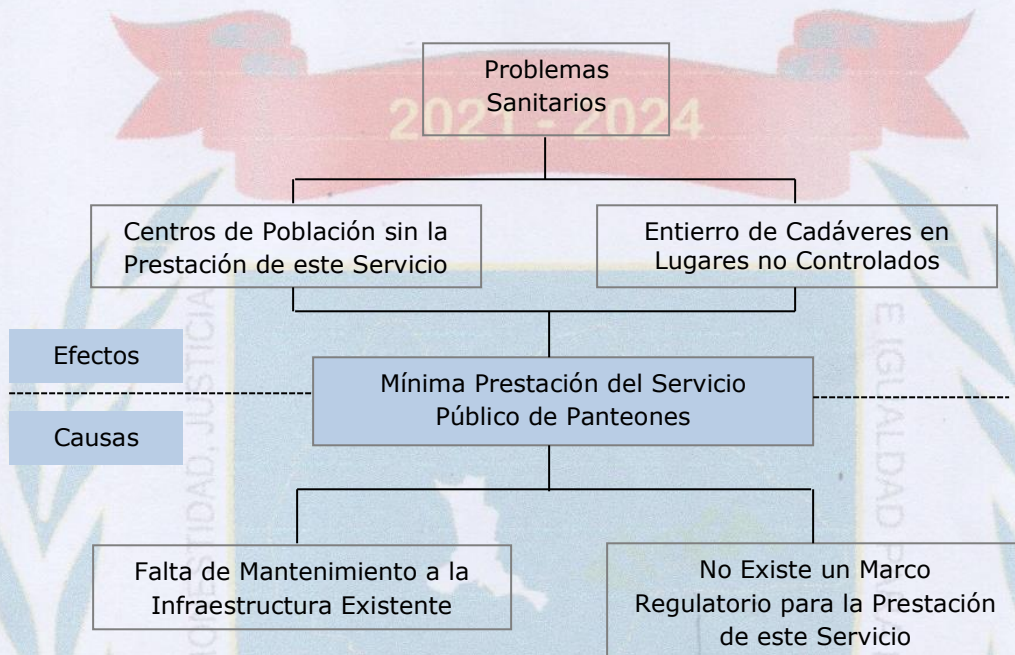


2021-2024

Eje 1.- Servicios Públicos de Calidad.

Tema: Panteón.

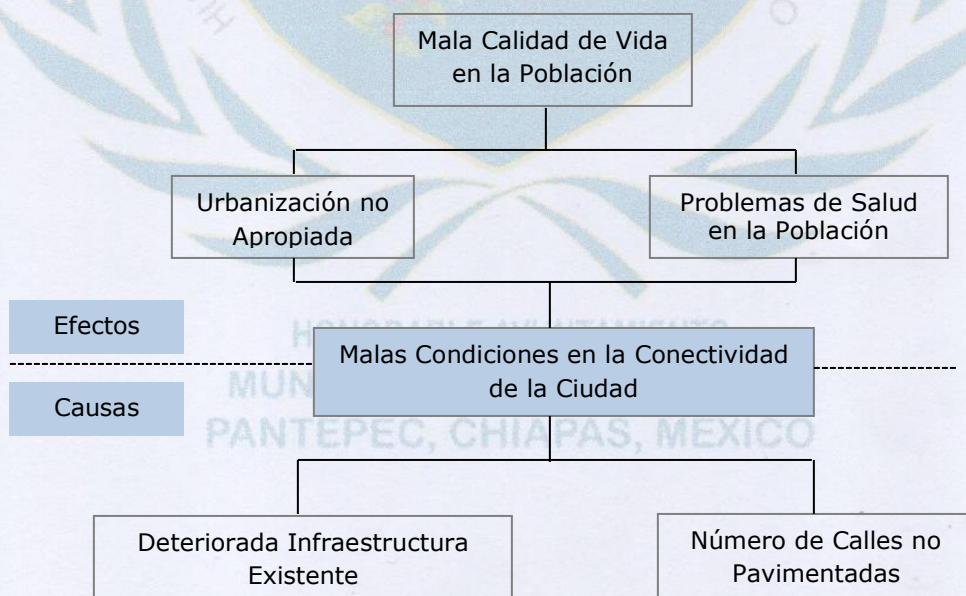
Política Pública: Manejo Digno, Seguro y Ordenado de Cadáveres.



Eje 1.- Servicios Públicos de Calidad.

Tema: Calles.

Política Pública: Acercar el Desarrollo Urbano para Todos.





2021 - 2024

Eje 2.- Municipio Seguro.

HONORABLE AYUNTAMIENTO
MUNICIPAL CONSTITUCIONAL
PANTEPEC, CHIAPAS, MÉXICO



Eje 2. Municipio Seguro

2021 - 2024

Introducción

Dado el incremento en la demanda ciudadana por mayor seguridad pública es necesario impulsar la capacitación permanente del Cuerpo de Seguridad Pública Municipal, pues el Municipio enfrenta un problema que afecta la ciudadanía el cual es la inseguridad pública, por lo cual dejó de ser un problema cotidiano o recurrente para transformarse en un asunto estructural, derivado de fenómenos de tipo económico y social tales como la pobreza y marginalidad, la desintegración familiar, la problemática generada por los rezagos urbanos y la especialización de los delincuentes.

Todo lo anterior constituye un ambiente propicio para el aumento en los índices de criminalidad.

Por otra parte, la importancia que caracteriza el tema de la vulnerabilidad social se demuestra en investigaciones ya realizadas, en el cual se señala que, además de las amenazas de seguridad, también es necesario considerar las amenazas ambientales y la falta de preparación y organización comunitaria en sectores de alto riesgo. Por ello, se hace necesario implementar políticas públicas donde se incluyan planes de capacitación que permitan trabajar conjuntamente con las comunidades afectadas. A esto se agrega, que la vulnerabilidad debe ser considerada como un factor de importancia para la elaboración de políticas de desarrollo a nivel económico, social e institucional.



Tema: Seguridad y Vialidad.

Política Pública: Ciudadanía Segura

Diagnóstico

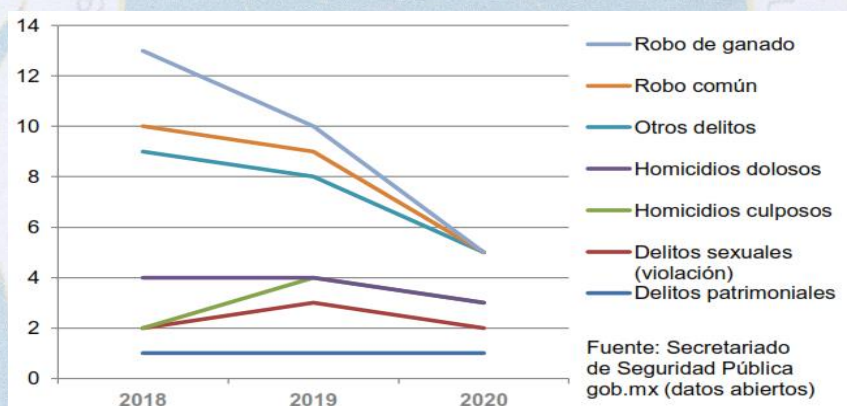
Un análisis del servicio de seguridad pública en el municipio, establece la urgente necesidad de mejorar la flotilla de patrullas, el equipamiento para el cuerpo de policía y en materia de comunicación, mejorar el sistema de radio comunicación. Ante el crecimiento de la zona urbana y de ampliar los servicios de patrullaje, se hace necesario también rediseñar el sistema de vigilancia que hasta ahora funciona.

En el municipio de Pantepec, el cuerpo de Seguridad Pública ha sido rebasado por el crecimiento poblacional, así como el índice de alcoholismo y vandalismo que se ha visto acrecentado por la misma situación, este rubro se ve más identificado en las colonias y barrios que circundan la ciudad y que lo absorbe el centro de la misma.

Es imperante, avanzar hacia una política disuasiva de prevención, en la creación y mantenimiento de cuerpos policiales preparados técnica y humanamente equipados para combatir eficazmente la delincuencia, mejorar los sistemas de control y coordinación con otros organismos de seguridad en los términos que marca la ley y en la implementación de programas ciudadanos como extensión de los sistemas de seguridad.



También es necesario reconocer que existen problemas internos en la policía, entre los cuales se destacan: La falta de profesionalización de la carrera policiaca; los bajos sueldos de los elementos, así como la falta de capacitación técnica. Junto a ello, el mínimo el equipamiento en radios, chalecos antibalas, vehículos, entre otros. Todo esto representa una desventaja respecto de la delincuencia, ya que en la actualidad solo existe capacidad de reacción a los problemas que presenta la delincuencia, e impide realizar una adecuada labor de prevención.



Objetivo.

Prevenir la violencia y la delincuencia con participación ciudadana, actuando sobre las causas que originan la violencia y la delincuencia.

Estrategias.

- ❖ Dar una mayor atención en centros educativos y en aquellos lugares donde se reúnen un número importante de jóvenes.
- ❖ Promocionar acciones con base en programas integrales de participación ciudadana en acciones de seguridad en las colonias.
- ❖ Fortalecer la profesionalización de los elementos de Seguridad Pública Municipal.

Tema: Protección Civil

Política Pública: Por nuestra propia tranquilidad

Diagnóstico

En nuestro municipio el servicio que proporciona el área de protección civil es deficiente, ya que no cuenta con una plantilla de personal suficiente y que además no cuenta con herramientas de trabajo necesarias para proporcionar la atención que la ciudadanía requiere, lo que hace que esta área actúe a destiempo y en condiciones desfavorables en casos de incendios forestales.



Objetivo.

Consolidar el Sistema Municipal de Protección Civil para la atención de emergencias mayores y desastres.

Estrategias.

- ❖ Fortalecer el Programa de Difusión de la Cultura de Protección Civil en colonias y escuelas.
- ❖ Fortalecer la profesionalización de los elementos de la Unidad de Protección Civil Municipal.



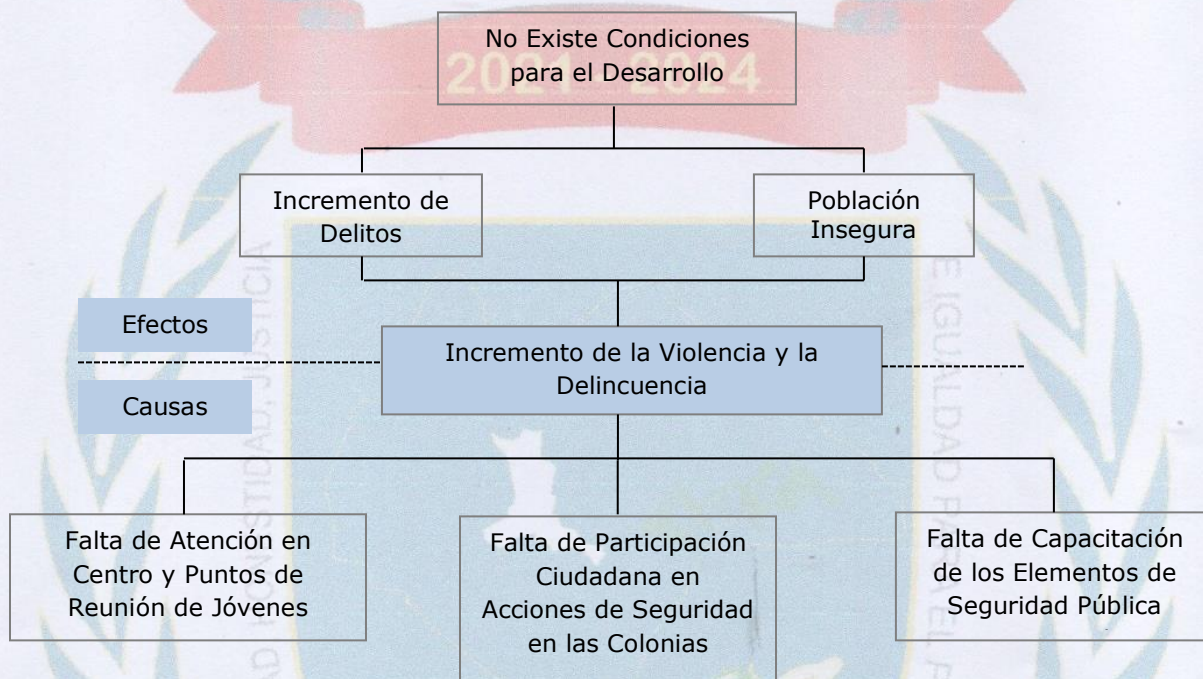
2021-2024

Árbol de Problemas.

Eje 2.- Municipio Seguro.

Tema: Seguridad y Vialidad.

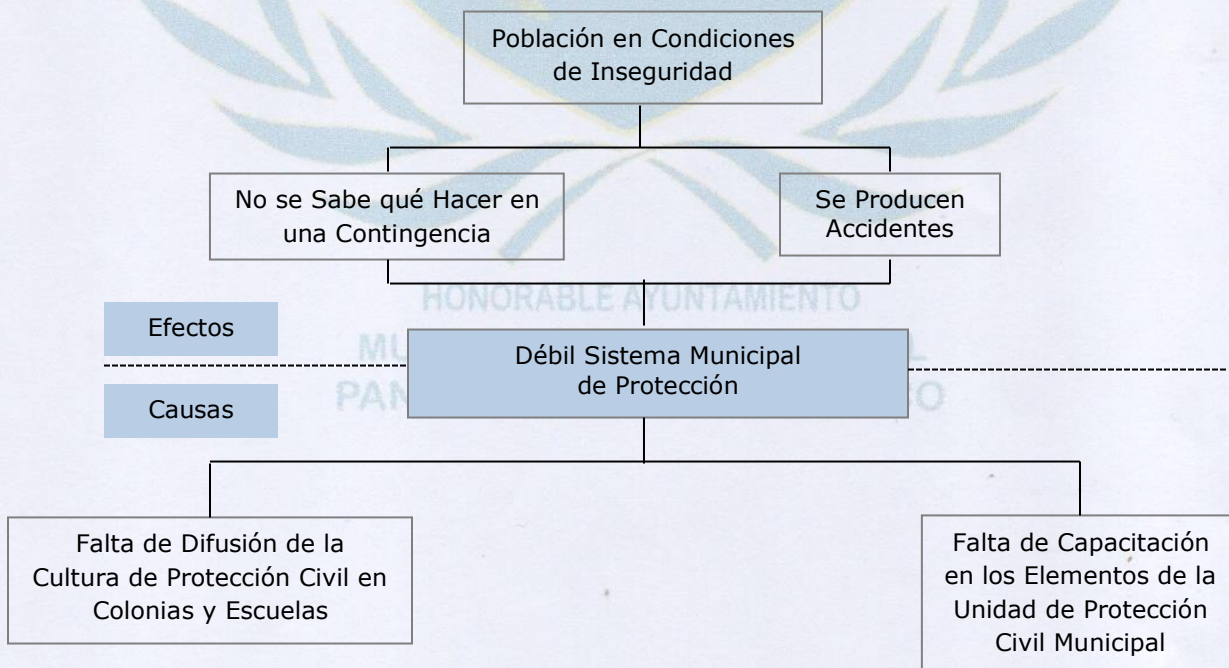
Política Pública: Ciudadanía Segura.



Eje 2.- Municipio Seguro.

Tema: Protección Civil.

Política Pública: Por Nuestra Propia Tranquilidad.





2021 - 2024

Eje 3.- Desarrollo Social.

HONORABLE AYUNTAMIENTO
MUNICIPAL CONSTITUCIONAL
PANTEPEC, CHIAPAS, MÉXICO



Eje 3. Desarrollo Social.

Introducción

La concentración de la riqueza, la desigualdad social, la pobreza, la exclusión y la discriminación, son los factores que llevan al abandono de la idea de un desarrollo económico como única solución de la problemática social. Debido a que en su gran mayoría no ofrece soluciones para el problema de acceso y distribución de oportunidades de bienestar, en dimensiones como la salud, la educación, infraestructura habitacional, el empleo de calidad, calidad institucional, participación ciudadana, democracia y acceso al desarrollo humano.

El objetivo central del desarrollo humano es el ser humano, ya que ese desarrollo es un proceso por el cual se amplían las oportunidades de éste. Dichas oportunidades en principio pueden ser infinitas y cambiar con el tiempo; sin embargo, las tres oportunidades más esenciales son:

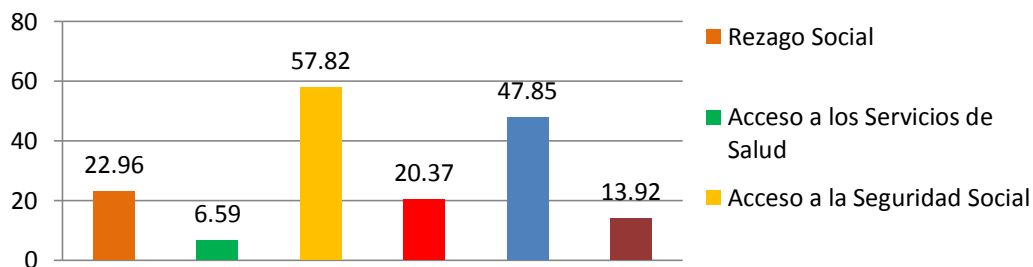
- ❖ Adquirir conocimientos –Educación.
- ❖ Disfrutar de una vida prolongada y saludable –Salud.
- ❖ Vivir en condiciones dignas –Vivienda.

Estos son los tres aspectos que la presente administración municipal dará prioridad.

Carencia	Personas
Rezago Educativo	3,116
Acceso a los Servicios de Salud	895
Acceso a la Seguridad Social	7,849

Carencia	Personas
Calidad y Espacios en la Vivienda	2,765
Servicios Básicos en la Vivienda	6,495
Acceso a la Alimentación	1,889

En el Municipio





Tema: Educación.

Política Pública: Educación básica a buen término

Diagnóstico

En el municipio de Pantepec, existe un total de 67 escuelas en total, de los niveles Preescolar, Primaria, Secundaria y Media Superior.

Nivel Educativo	Numero
Escuelas en Preescolar	18
Escuelas en Primaria	33
Escuelas en Secundaria	6
Escuelas en Educación Media	10
Escuelas en Nivel Superior	0

El 50% de esta infraestructura presenta problemas de deterioro, como consecuencia de la falta de un programa para su mantenimiento y conservación. Por otra parte, un aumento en el abandono de niños de las instituciones educativas, se presenta con mayor frecuencia en las zonas rurales del municipio, una de las razones por las cuales los niños dejan de asistir a las escuelas se deriva a los bajos ingresos dado que el 60% de la población se dedica a la agricultura prefiriendo los padres de familia que los niños aporten a la economía familiar que el asistir a las escuelas. Además, algunas instalaciones no ofrecen las condiciones adecuadas para el desarrollo educativo de los menores.

Aprendizaje de los niños está afectado por la mala nutrición, además de no contar con los útiles escolares necesarios, así como los accesos a los centros educativos y la situación actual por la pandemia de COVID-19.

Objetivos.

Fomentar y coordinar las acciones que permitan impulsar la educación en el municipio.

Estrategias.

- ❖ Construir, reparar, remodelar y acondicionar los espacios educativos existentes en todas las localidades del municipio.
- ❖ Fomentar y auspiciar la organización de grupos para que accedan a los programas de educación de adultos.
- ❖ Buscar becas que estimulen al estudiante a continuar estudios superiores.



Tema: Salud.

Política Pública: Salud para todos.

Diagnóstico

En el municipio de Pantepec a pesar de que cuenta con un promedio de habitantes que oscila entre los 15,000 habitantes, no se tiene infraestructura suficiente en cuanto a servicios de salud (clínicas, hospitales, médicos, equipo médico y medicinas), que le permita a la población solucionar los problemas de salud pública por lo que tiene que acudir a médicos particulares y a centros hospitalarios foráneos de Rayón, Bochil o Tuxtla Gutiérrez.

Unidades Médicas por Tipo de Unidad E Institución	
Tipo	Cantidad
Núcleo Básico	5
Casa de Salud	1
Unidad Móvil	1

Existe muy poco servicio médico y no se cuenta con el apoyo para construir y adecuar las instalaciones con que se cuenta actualmente y a la vez modernizar los espacios y equipos hospitalarios, esta es una necesidad apremiante ya que la población está expuesta a enfermedades constantes.

Objetivo.

Consolidar el Sistema Municipal de Salud en coordinación con los tres órdenes de gobierno, dando prioridad a las estrategias de medicina preventiva y autocuidado de la salud.

Estrategias.

- ❖ Establecer las bases para el buen funcionamiento del Comité municipal de Salud.
- ❖ Promover los Servicios de Salud a nivel municipal.



Tema: Vivienda.

Política Pública: Hogares Dignos.

Diagnóstico

Debido al crecimiento poblacional existen muchas necesidades y una es esta, la falta de vivienda digna ya que las personas no cuentan con una donde poder vivir y es por ello que muchas familias sufren angustiosamente por falta de un techo, esto suele darse en todo el municipio y principalmente en las comunidades en donde los que cuentan con una vivienda estas están construidas con material débil que fácilmente tiende a deteriorarse.

Dentro de los principales problemas que el gobierno municipal enfrenta sobre este tema, se encuentran: malas condiciones de la vivienda, sin piso de cemento y con techumbres de lámina, así como paredes levantadas con materiales de mala calidad y no adecuados; además de lo anterior, condiciones de hacinamiento.

Retos para garantizar el Derecho a la Vivienda				
Indicador	Población	%	Viviendas	%
Calidad y Espacios en la Vivienda	2.8	33.4		
Viviendas con Piso de Tierra	2.5	20.7	595	21.4
Viviendas con Techo de Material Endeble	0.1	0.8	35	1.3
Viviendas con Muro de Material Endeble	0.0	0.0	7	0.3
Vivienda con Hacinamiento	2.5	20.7	370	13.3

Objetivo.

Brindar a las familias comunidades para que vivan en un hogar digno.

Estrategias.

- ❖ Gestionar recursos para mejorar las condiciones de la vivienda (Servicios, Pisos, Techo y Muros)
- ❖ Gestionar recursos para construir cuartos adicionales para abatir la condición de hacinamiento.



Tema: Asistencia Social (DIF Municipal).

Política Pública: Atención a los más desprotegidos

Diagnóstico

La sociedad está formada por personas y cada ser humano es importante a nivel individual. El bienestar de todos depende también del bienestar de cada parte. Las familias velan por el bienestar de sus hijos, sin embargo, existen situaciones concretas de ayuda en las que es la asistencia social la que se encarga de ofrecer recursos a familias que están en situación de ayuda económica o emocional. La asistencia social apoya de forma especial a aquellos colectivos más vulnerables que están en riesgo de exclusión social.

Entre esos colectivos más vulnerables se encuentran los niños, las mujeres, los adultos mayores y los discapacitados. En el municipio es necesario a través del DIF impulsar de manera más activa a organizaciones de la sociedad civil que se ocupan de la asistencia social, y que son representativas de colonias, ejidos y centros de población; a fin de trabajar juntos, ciudadanía y gobierno, en la búsqueda de soluciones a las demandas sociales que permitan mejorar la calidad de vida de quienes más lo necesitan.

Objetivo.

Consolidar el Sistema Municipal para el Desarrollo Integral de la Familia.

Estrategias.

- ❖ Impulsar y promover la coordinación y concertación de acciones de servicios asistenciales entre los sectores público, social y privado.
- ❖ Promover los derechos de las niñas, niños y adolescentes y coordinar acciones en el municipio que contribuyan al respeto, protección, atención y ejercicio efectivo de los mismos.



2021 - 2024

Tema: Deporte.

Política Pública: Buenas y mejores prácticas deportivas.

Diagnóstico

En el municipio de Pantepec los espacios para la práctica del deporte son insuficientes, existen necesidades de espacios deportivos en diversas zonas urbanas y ejidales del municipio, se hallan pocos espacios deportivos y los que están se encuentran en malas condiciones por falta de mantenimiento, lo que ha propiciado abandono por parte de los deportistas y esto al final de cuentas se convierte en una mala costumbre pues se propicia a formas de vida no adecuadas para la población, esto representa un problema grave que se debe erradicar lo antes posible pues esto se puede llegar a convertir en un problema de salud.

Objetivo.

Establecer el Sistema de Deporte Municipal.

Estrategias.

- ❖ Promocionar y fomentar permanentemente el deporte.
- ❖ Dar una mayor atención en centros educativos y en aquellos lugares donde se reúnen un número importante de jóvenes.

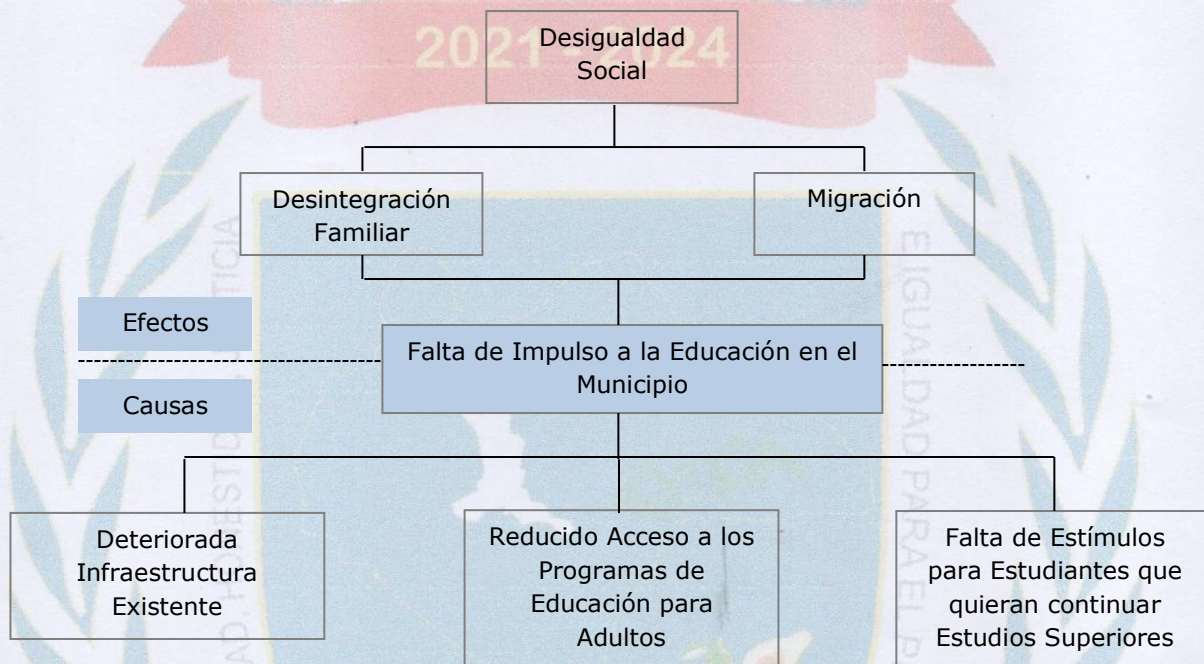
2021-2024

Árbol de Problemas.

Eje 3.- Desarrollo Social.

Tema: Educación.

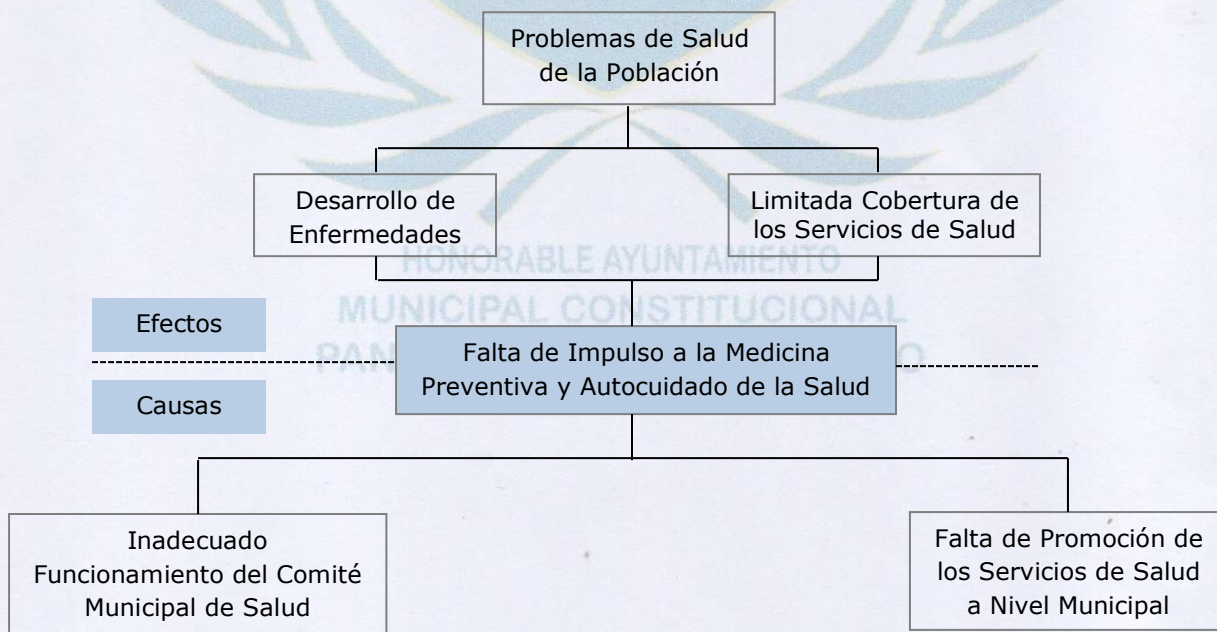
Política Pública: Educación Básica a buen Término.



Eje 3.- Desarrollo Social.

Tema: Salud.

Política Pública: Salud para Todos.

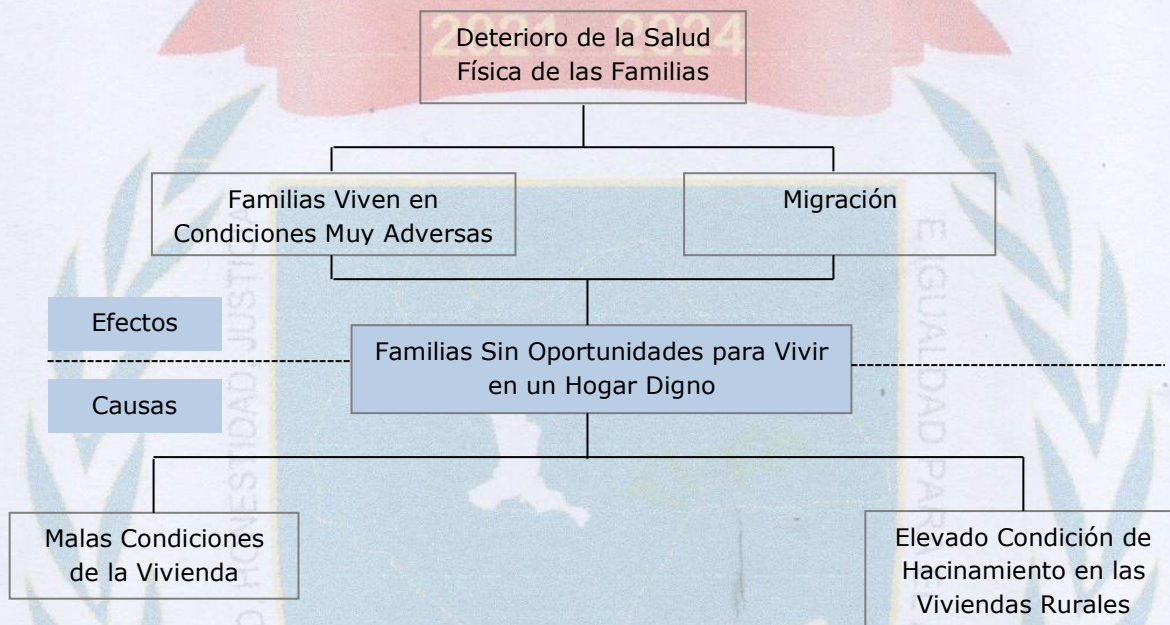




Eje 3.- Desarrollo Social.

Tema: Vivienda.

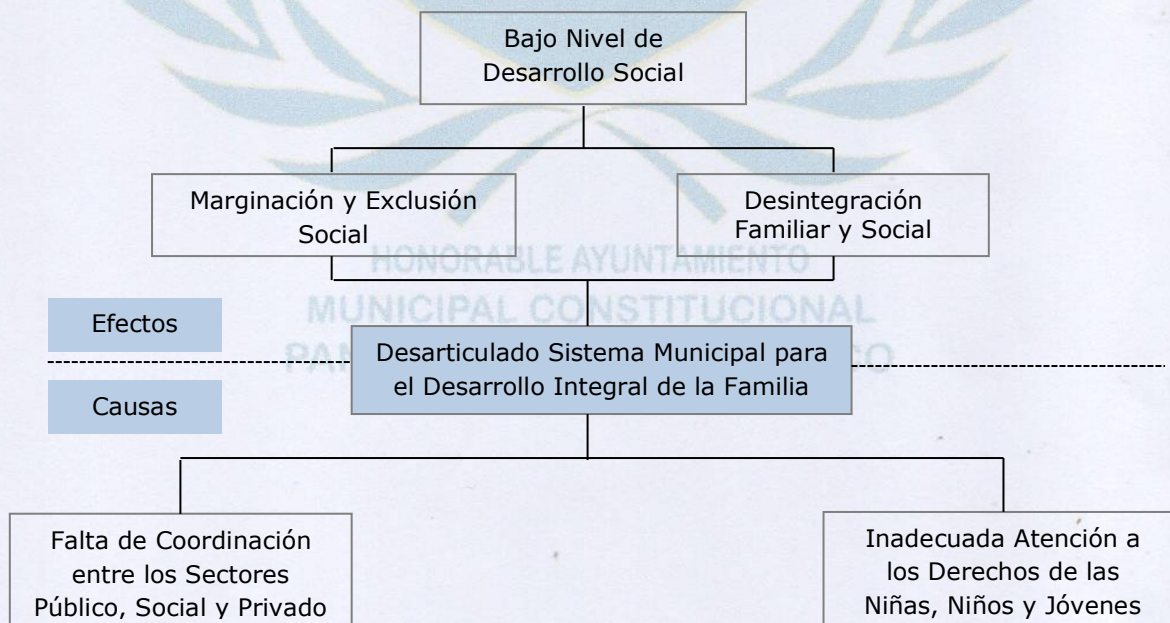
Política Pública: Hogares Dignos.



Eje 3.- Desarrollo Social.

Tema: Asistencia Social.

Política Pública: Atención a los más Desprotegidos.

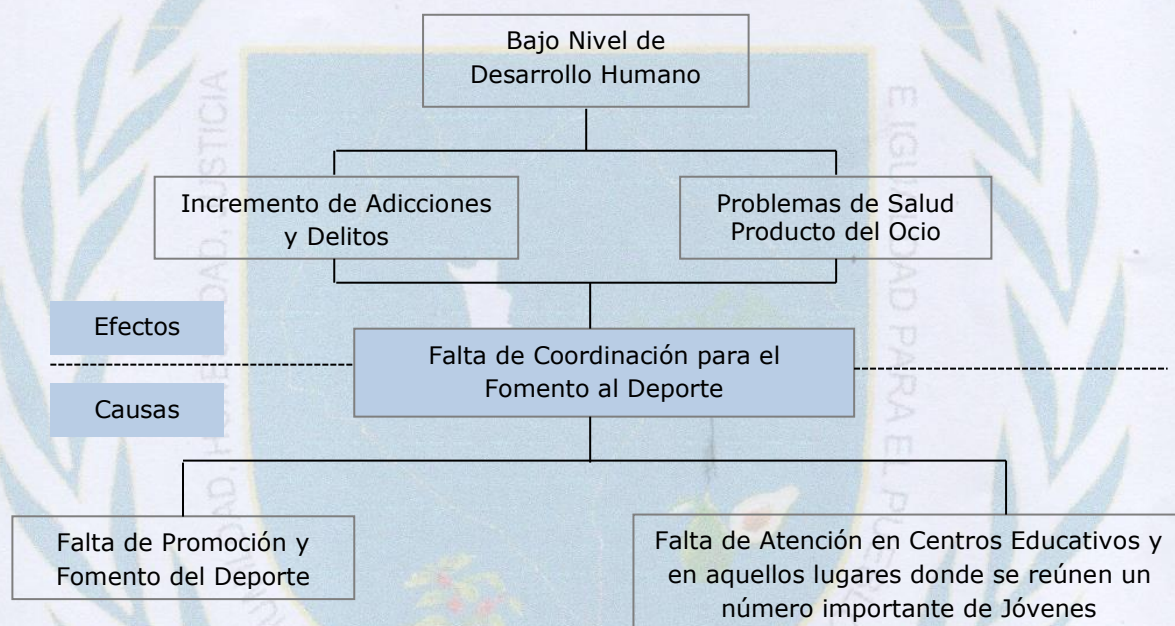




Eje 3.- Desarrollo Social.

Tema: Deporte.

Política Pública: Buenas y Mejores Prácticas Deportivas.



HONORABLE AYUNTAMIENTO
MUNICIPAL CONSTITUCIONAL
PANTEPEC, CHIAPAS, MÉXICO



2021 - 2024

Eje 4.- Desarrollo Económico.

HONORABLE AYUNTAMIENTO
MUNICIPAL CONSTITUCIONAL
PANTEPEC, CHIAPAS, MÉXICO



Eje 4.- Desarrollo Económico.

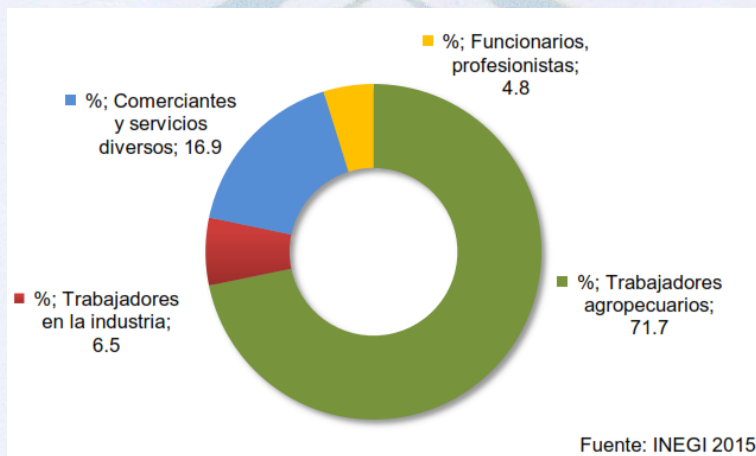
Introducción.

Por su naturaleza histórica y ventajas comparativas y competitivas, Pantepec constituye un amplio territorio con características propicias para impulsar la competitividad y el crecimiento económico con un fuerte vínculo con el desarrollo social.

El crecimiento poblacional que ha presentado el municipio, nos hace pensar en nuevas estrategias de atención hacia los sectores productivos del mismo; en este sentido, la presente administración municipal, consciente de esta situación habrá de buscar las formas de cómo habrán de implementarse los programas y proyectos que hagan que el desarrollo económico del municipio se dé en forma adecuada.

En este sentido, la propuesta que este plan documenta, busca impulsar un crecimiento económico de manera armónica, aprovechando el potencial cultural y las ventajas comparativas del municipio, como parte de una amplia estrategia de gestión vinculada al progreso social y a los ejes: Servicios Públicos de Calidad; Desarrollo Social y Desarrollo Ambiental, en congruencia con las políticas públicas impulsadas por la federación y el estado de Chiapas, que en lo particular promueven como planteamiento principal, la consecución de un desarrollo más sustentable.

Población Ocupada Según el Sector Económico.





Tema: Desarrollo Agropecuario.

Política Pública: Apoyo al Campo.

Diagnóstico

En el municipio de Pantepec, lo que predomina siempre como la fortaleza de la economía familiar es la agricultura la cual se encuentra en un proceso de retroceso esto debido a falta de apoyos dirigidos al campo, aunado a esto podemos visualizar que las tierras cada día se vuelven más pobres en cuanto a producción se refiere, porque han sido abandonadas y estas están en malas condiciones para producir esto porque no se cuenta con asistencia técnica ni con la infraestructura adecuada que permita mejorar la calidad de los productos del campo.

El diagnóstico revela que el 45 por ciento de los ingresos de las familias dedicadas a la agricultura se generan en actividades realizadas en las parcelas, y 55 por ciento fuera de ellas. Algunos campesinos recurren a trabajos asalariados agrícolas en otras parcelas de la comunidad, otros se ocupan como asalariados fuera del campo, como trabajadores por su cuenta.

Destacan como problemas centrales que se han detectado: Bajo nivel de productividad; difícil acceso a fuentes de financiamiento, y mínima organización de los productores en la compra de insumos y la venta de productos.

Objetivo.

Promover el desarrollo y crecimiento económico en la zona rural y a nivel municipal fomentando especialmente la actividad ganadera y forestal.

Estrategias

- ❖ Impulsar programas de capacitación entre los pequeños productores.
- ❖ Impulsar el financiamiento de proyectos de inversión productivos con enfoque de género, con el objeto de apoyar una mayor participación de la mujer en la economía de la zona rural.
- ❖ Promover y asesorar la creación de organizaciones de productores.



Tema: Comercio y Abasto.

Política Pública: Apoyo al Comercio y los Servicios.

Diagnóstico.

La situación económica en Estado en los últimos 9 o 20 trimestres, ha sido una economía que se ha contraído, es más ha habido un desaceleramiento, en la economía más o menos del 2% anual, los sectores que más han decrecido ha sido el sector primario, el sector secundario con 6.1%, por otro lado el sector terciario es el único que ha tenido algún crecimiento del 2.4%.

El comercio y los servicios es un área donde nuestro Municipio no resalta, en realidad, el comercio se limita a los satisfactores mínimos necesarios de nuestra sociedad y en lo que a Servicios se refiere existe una gran necesidad de impulsarlos pues hay deficiencia en transporte, educación, salud y comunicaciones.

En nuestro municipio se hace necesario propiciar la promoción de inversiones para mejorar el comercio y los servicios en el municipio, para generar fuentes de empleo y, por ende, para generar primero ingresos y, posteriormente, mejorarlos.

Objetivo.

Fortalecer vínculos con empresas y el sector público para impulsar la inversión productiva.

Estrategias

- ❖ Realizar promoción económica con instancias federales, estatales y municipales, además con la iniciativa privada a fin de brindar mejores servicios y elevar la actividad del comercio.
- ❖ Desarrollar programas de fomento a la micro y pequeña empresa.



Tema: Infraestructura Rural.

Política Pública: Infraestructura para Impulsar la Economía.

Diagnóstico.

Los municipios con mayor pobreza se encuentran ubicados en Chiapas y Pantepec se encuentra entre ellos. Dentro de las causas que originan esta condición, se encuentra la falta de infraestructura rural y el suministro de servicios públicos. Estas condiciones dificultan, entre otros aspectos, el acceso a servicios básicos como la educación y la salud. Por ejemplo, un aspecto central en el rezago de la población rural es el bajo nivel educativo, según los datos del II Censo de Población y Vivienda 2010, 75.2% de la población rural o no tiene instrucción o sólo alcanza la primaria como máximo nivel de escolaridad. Otro inconveniente de la dispersión geográfica es la dificultad de la comunicación entre mercados, lo que inhibe las inversiones en proyectos potencialmente rentables con capacidad para la generación de empleo.

Buena parte del municipio no cuenta con caminos rurales, que permita a los productores poder transportar sus productos, almacenarlos y comercializarlos, manteniéndolos en buen estado y conservando la calidad de sus cosechas, y en las zonas en las que se cuenta con infraestructura, esta se encuentra en malas condiciones derivado de las precipitaciones pluviales que se presentan durante el verano y parte del otoño, generando la destrucción de los caminos de terracerías, situación que se agrava ante la falta de recursos para el mantenimiento y conservación de la infraestructura existente.

Objetivo.

Buscar mecanismos que permitan mejorar infraestructura rural en comunicaciones existente y al mismo tiempo mejorar la infraestructura rural productiva.

Estrategias.

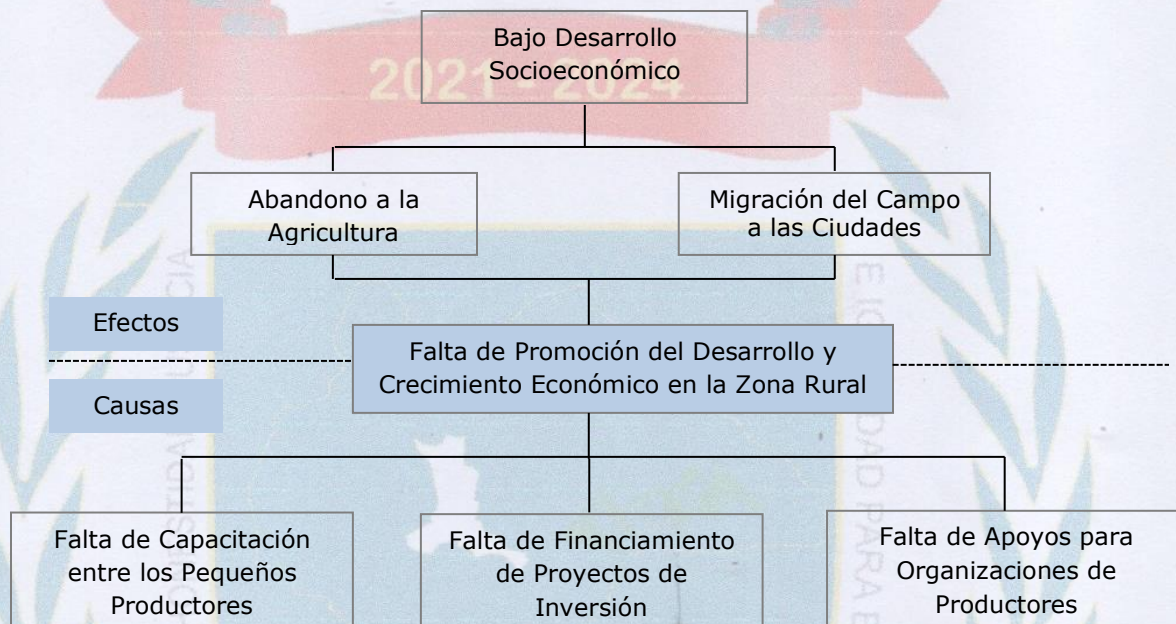
- ❖ Conservar y rehabilitar la infraestructura rural en caminos rurales.
- ❖ Incrementar la red de caminos rurales.

Árbol de Problemas.

Eje 4.- Desarrollo Económico.

Tema: Desarrollo Agropecuario.

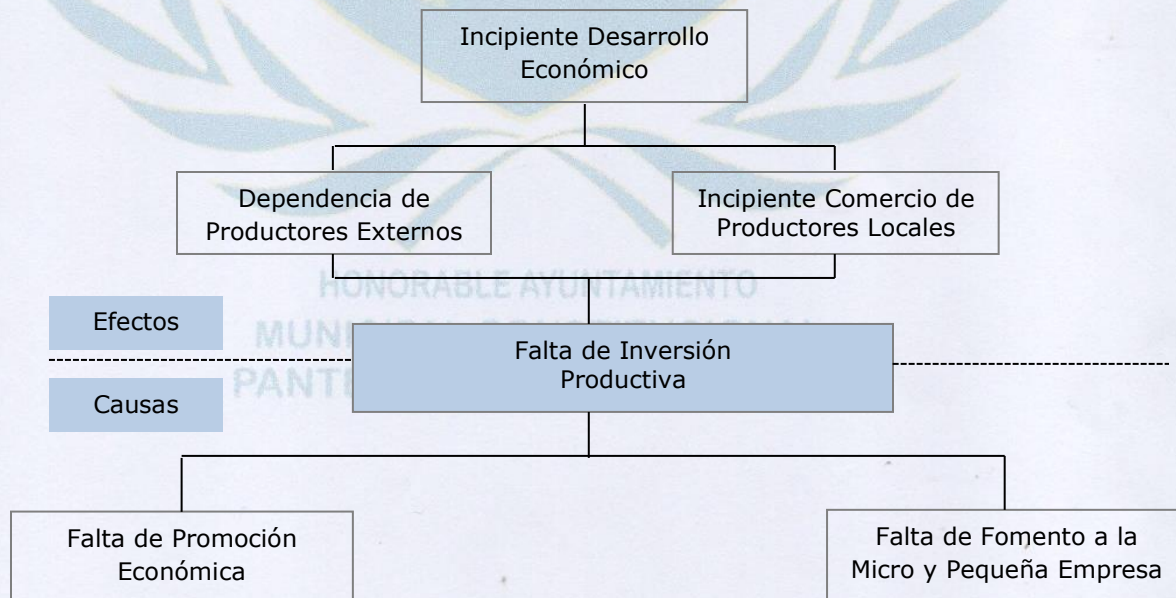
Política Pública: Apoyo al Campo.



Eje 4.- Desarrollo Económico.

Tema: Comercio y Abasto.

Política Pública: Apoyo al Comercio y Servicios.

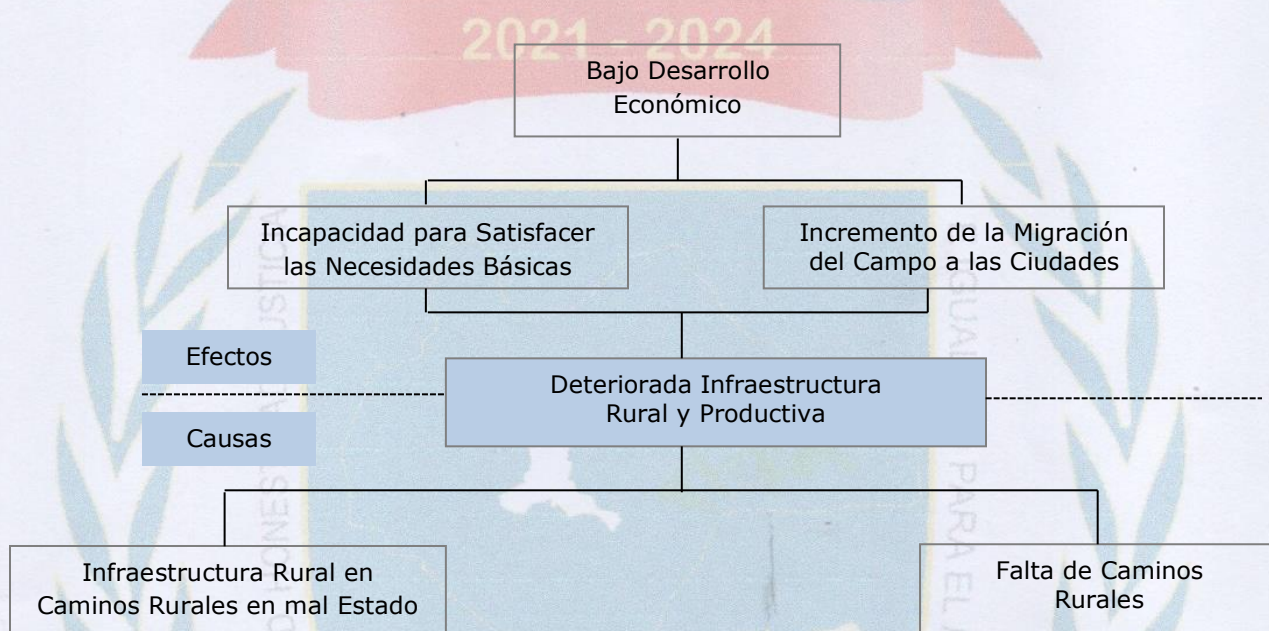




Eje 4.- Desarrollo Económico.

Tema: Infraestructura Rural.

Política Pública: Infraestructura para Impulsar la Economía.





2021 - 2024

Eje 5.- Desarrollo Ambiental.

HONORABLE AYUNTAMIENTO
MUNICIPAL CONSTITUCIONAL
PANTEPEC, CHIAPAS, MÉXICO



Eje 5.- Desarrollo Ambiental.

Introducción

Pantepec requiere abatir la pobreza de su gente, otorgando oportunidades económicas a todos sus habitantes; además, necesita expandir la infraestructura y la oferta de servicios públicos para atender a su población, otorgando las mismas oportunidades a todos sus ciudadanos. Todo ello en el contexto de un municipio rico en diversidad, con abundantes recursos forestales y ecosistemas valiosos.

Con una visión puesta en el futuro y trabajando en el presente, el objetivo del presente Eje rector. - Desarrollo Ambiental, es construir un desarrollo que satisfaga las necesidades actuales, sin sacrificar o comprometer la habilidad y oportunidades de las generaciones futuras en el esfuerzo por cumplir o satisfacer las presentes.

En la visión de sustentabilidad, el concepto de desarrollo en lo económico, en lo social y de manera integral, en el humano, se pretende avanzar paralelamente con el manejo y protección de nuestro medio ambiente; reconociendo que la calidad de vida de población está íntimamente ligada a la calidad ambiental y que las personas menos favorecidas social y económicamente, son también las más vulnerables a la degradación ambiental, pues no cuentan con las capacidades y los recursos para adaptarse y es precisamente en este punto, en donde las estrategias de sustentabilidad toman mayor relevancia.

Por ello, esta Administración Municipal 2021 - 2024 en el presente Plan Municipal de Desarrollo, busca inspirar un desarrollo capaz de generar un equilibrio ecológico y al mismo tiempo, aprovechar las oportunidades económicas que surgen del adecuado manejo y protección de nuestro medio ambiente.



Tema: Tratamiento y disposición de aguas residuales.

Política Pública: Cuidado de nuestros recursos hídricos.

Diagnóstico.

La falta de plantas de tratamiento para las aguas residuales en las ciudades y en las industrias, hoteles y explotaciones mineras, agrícolas y ganaderas, ocasiona grandes desechos de aguas contaminadas que hacen mucho daño al medio ambiente. La mayoría de esas aguas es descargada en los ríos.

La primera prioridad que demanda una comunidad es el suministro del agua, con calidad adecuada y cantidad suficiente. Ya logrado este objetivo, surge otro no menos importante que consiste en la adecuada eliminación de las aguas ya utilizadas que se convierten en potenciales vehículos de muchas enfermedades y trastorno del medioambiente.

Dentro de la problemática ambiental que se enfrenta en el municipio, se cuenta con un servicio ineficiente del tratamiento de aguas residuales, que al igual que con la recolección de basura, pone en peligro la salud de los habitantes y el ecosistema del municipio.

El municipio de Pantepec cuenta con dos plantas de tratamiento de aguas residuales, en el municipio se instalaron dos plantas en 2012 una en la cabecera municipal y otra más en San Isidro Las Banderas, sin embargo actualmente no están funcionando, por lo que es necesaria su rehabilitación.

Objetivo.

Desinfectar las aguas contaminadas para preservar el medio ambiente y propiciar una mayor disponibilidad de este recurso.

Estrategias.

- ❖ Gestionar estudios de factibilidad e impacto ambiental, para contar con una Planta de Tratamiento de Aguas Residuales.
- ❖ Gestionar los recursos para la construcción de una Planta de Tratamiento de Aguas Residuales.
- ❖ Sensibilizar a la población sobre la importancia de no contaminar nuestros acuíferos.



Tema: Disposición de Residuos Sólidos.

Política Pública: Manejo Responsable de los Residuos Sólidos.

Diagnóstico.

En Pantepec nos enfrentamos a varios problemas que afectan su riqueza natural poniendo en riesgo no solo el patrimonio de los ciudadanos, si no el desarrollo económico de la región.

Dentro de estas afectaciones se encuentra el problema de la basura o desechos sólidos, que como señalamos en el primer Eje Rector –Servicios Públicos de Calidad, del presente Plan de Desarrollo, no se cuenta con un eficiente servicio de recolección de basura y disposición final de los desechos sólidos, lo que provoca no solo la acumulación de residuos en las calles, sino, además, pone en peligro la salud de nuestros hermanos indígenas y deteriora nuestro medio ambiente.

La magnitud de la problemática actual es grande y tiende a aumentar; actualmente se ha cuadruplicado el volumen de basura y desechos sólidos que generamos, incrementándose esta cifra en un dos o en un tres por ciento por año. Por lo que se deduce que el volumen de producción de desechos es inversamente proporcional al nivel de desarrollo.

El botadero a cielo abierto con quema indiscriminada de desechos y sin tratamiento de lixiviados, situado o colindante a áreas pobladas, agrava aún más el problema. En la actualidad, debido a la quema o incineración de desechos, lo convierte en un foco altamente contaminante; por esta razón, en las áreas donde se deposita la basura, el principal problema sanitario lo constituye la incineración inducida o espontánea de estos residuos.

Objetivo.

Reducir el impacto ambiental ocasionado por la recolección y disposición final de los residuos sólidos.

Estrategias.

- ❖ Gestionar estudios de factibilidad e impacto ambiental, para contar con un relleno sanitario.
- ❖ Gestionar los recursos para la adquisición del predio adecuado.

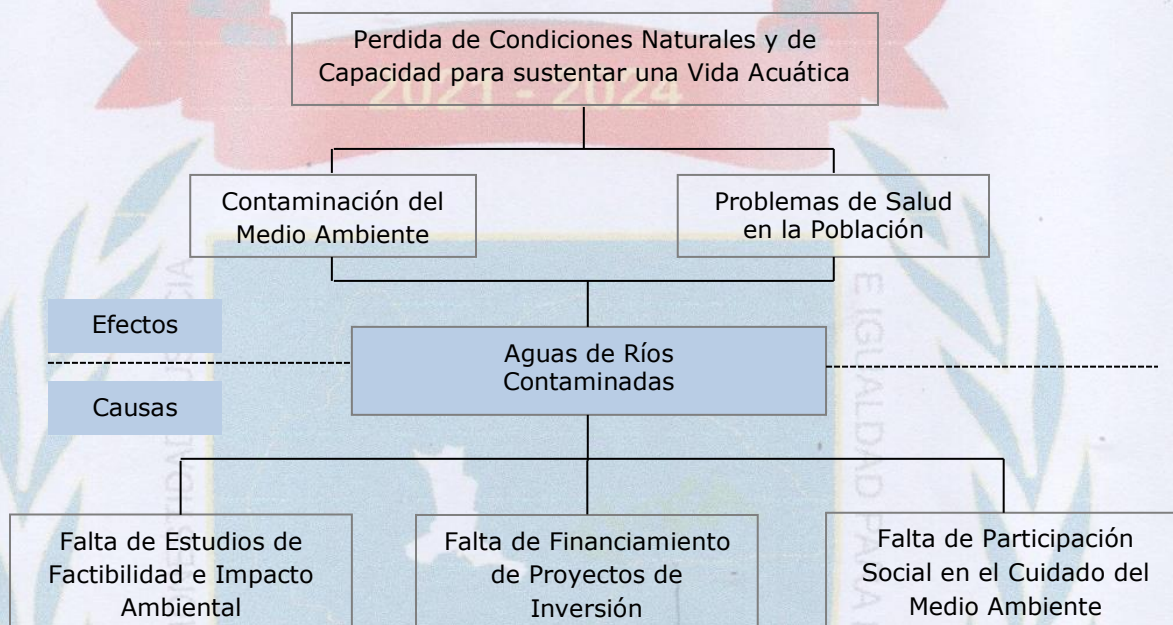
2021-2024

Árbol de Problemas.

Eje 5.- Desarrollo Ambiental.

Tema: Tratamiento y Disposición de Aguas Residuales.

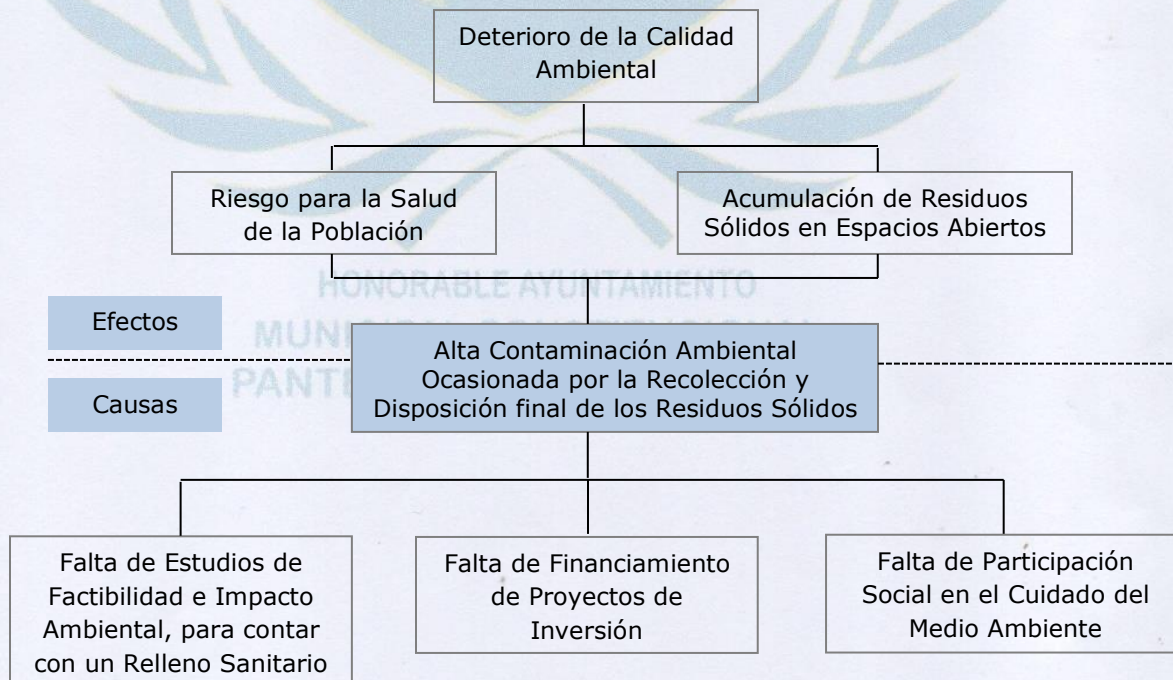
Política Pública: Cuidado de Nuestros Recursos Hídricos.



Eje 5.- Desarrollo Ambiental.

Tema: Disposición de Residuos Sólidos.

Política Pública: Manejo Responsable de los Residuos Sólidos.





2021 - 2024

Anexos


















HONORABLE AYUNTAMIENTO
MUNICIPAL CONSTITUCIONAL
PANTEPEC, CHIAPAS, MÉXICO







Alineación a la Agenda 2030.

Objetivos de Desarrollo Sostenible 2015-2030	Fin de la pobreza	Hambre cero	Salud y bienestar	Educación de calidad	Igualdad de género	Agua limpia y saneamiento	Energía asequible no c.	Trabajo decentel	Industria, innovación, inf.	Reducción de desigualdades	Comunidades sostenibles	Prod. Y consumo responsables	Acción por el clima	Vida submarina	Ecosistemas terrestres	Paz, justicia instituciones	Alianzas para el desarrollo
Objetivos y estrategias PMD Pantepec 2021-2024																	
	1	2	3	4	5	6	7	8	9	10	11	12	13	14	15	16	17
Objetivo General: Se contribuye a mejorar las condiciones de vida de la población del territorio																	
Objetivo principal de la del Eje 1: Mejorar la gestión pública municipal																	
Estrategia 1.1. Gestión eficaz																	
E 1.2. Fortalecimiento de la Legalidad																	
E. 1.3. Eficaz atención de la ciudadanía																	
E 1.4. Procesos de planeación eficaces																	
E 1.5.- Mayor eficiencia del presupuesto.																	
E 1.6.- Transparencia proactiva establecida																	
E 1.7.- Control interno fortalecido																	
E 1.8.- Administración fortalecida																	



Objetivos de Desarrollo Sostenible 2015-2030	Fin de la pobreza	Hambre cero	Salud y bienestar	Educación de calidad	Igualdad de género	Agua limpia y saneamiento	Energía asequible no c.	Trabajo decente	Industria, innovación, inf.	Reducción de desigualdades	Comunidades sostenibles	Prod. Y consumo responsables	Acción por el clima	Vida submarina	Ecosistemas terrestres	Paz, justicia instituciones	Alianzas para el desarrollo
Objetivos y estrategias PMD Pantepec 2021-2024																	
	1	2	3	4	5	6	7	8	9	10	11	12	13	14	15	16	17
Objetivo principal del Eje rector 2: Mejorar los servicios básicos que otorga el municipio a la población de Pantepec.																	
E1. Garantizar el suministro de agua de buena calidad para consumo humano																	
E2. Ampliar la cobertura y calidad del servicio de Drenaje y tratamiento de aguas residuales																	
E3. Brindar servicios públicos de calidad																	
E4: Realizar obras con calidad para el bienestar																	
Objetivo principal del eje rector 3: Fortalecer la seguridad ciudadana																	
E1. Fortalecer la prevención ciudadana en materia de prevención del delito																	
E2. Mejorar las capacidades de los elementos policiacos																	



Objetivos de Desarrollo Sostenible 2015-2030	Fin de la pobreza	Hambre cero	Salud y bienestar	Educación de calidad	Igualdad de género	Agua limpia y saneamiento	Energía asequible no c.	Trabajo decente	Industria, innovación, inf.	Reducción de desigualdades	Comunidades sostenibles	Prod. Y consumo responsables	Acción por el clima	Vida submarina	Ecosistemas terrestres	Paz, justicia instituciones	Alianzas para el desarrollo
Objetivos y estrategias PMD Pantepec 2021-2024																	
	1	2	3	4	5	6	7	8	9	10	11	12	13	14	15	16	17
E3. Fortalecer el equipamiento de seguridad																	
E4. Fortalecer la seguridad de la población ante riesgos																	
Objetivo principal del eje 4: Disminuir el rezago social y elevar así el bienestar social.																	
E1. Atención integral de la salud																	
E2 Atender con criterios de equidad a la población en situación de vulnerabilidad social.																	
E3. Fortalecer la educación.																	
E4. Impulsar el deporte																	
E5. Mejorar las viviendas de familias en situación de pobreza extrema.																	
E6. Mejorar el ingreso de las familias rurales																	



Objetivos de Desarrollo Sostenible 2015-2030	Fin de la pobreza	Hambre cero	Salud y bienestar	Educación de calidad	Igualdad de género	Agua limpia y saneamiento	Energía asequible no c.	Trabajo decentel	Industria, innovación, inf.	Reducción desigualdades	Comunidades sostenibles	Prod. Y consumo responsables	Acción por el clima	Vida submarina	Ecosistemas terrestres	Paz, justicia instituciones	Alianzas para el desarrollo
Objetivos y estrategias PMD Pantepec 2021-2024																	
	1	2	3	4	5	6	7	8	9	10	11	12	13	14	15	16	17
E7. Impulsar el cuidado y mejoramiento del medio ambiente																	

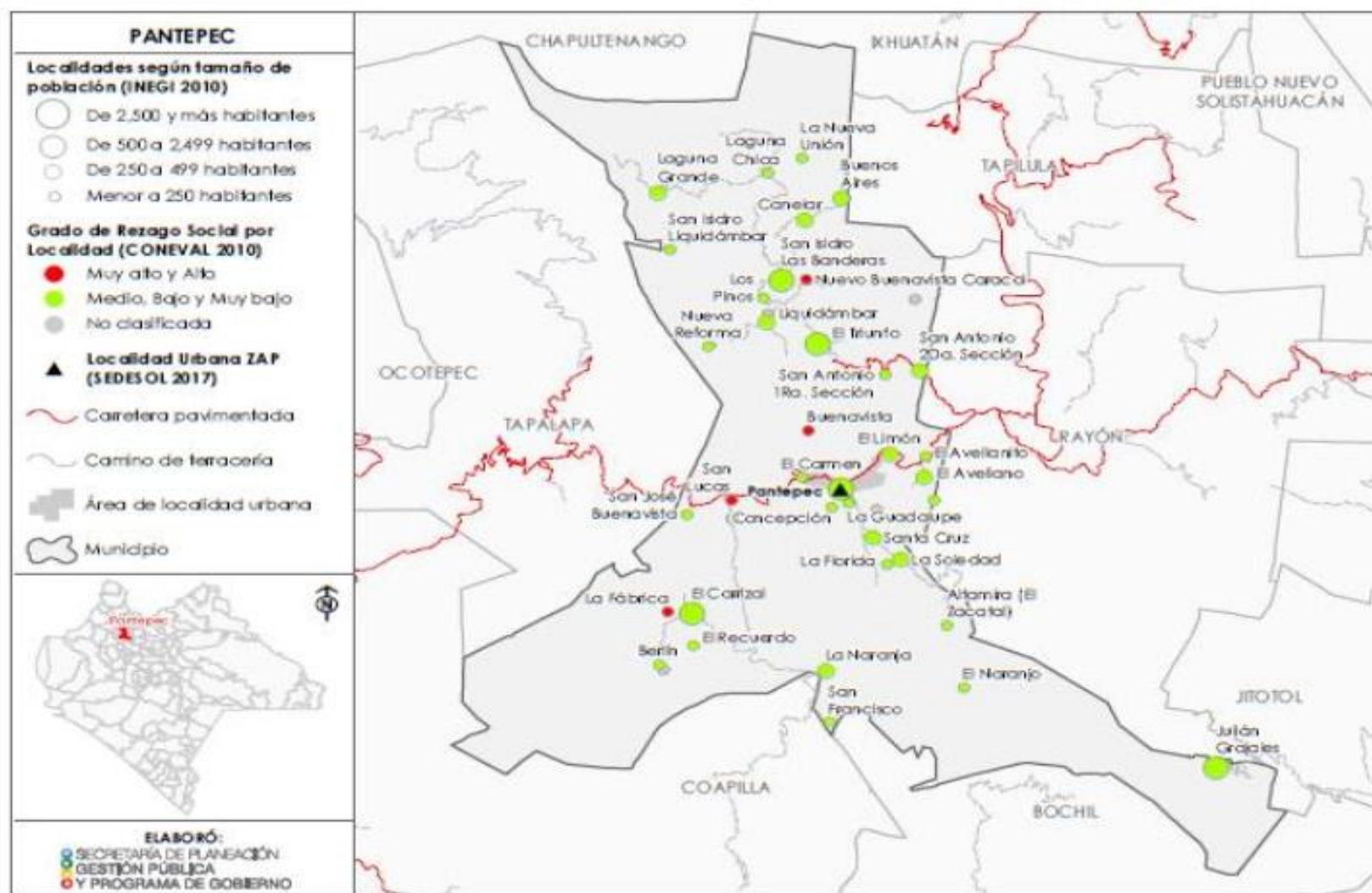
HONORABLE AYUNTAMIENTO
MUNICIPAL CONSTITUCIONAL
PANTEPEC, CHIAPAS, MÉXICO



Matriz de vinculación del PDM de Pantepec al PND

Plan de Desarrollo 2021 - 2024	Objetivo general	Ejes Generales de Política Pública			Ejes Transversales		
Objetivos y Estrategias PMD Pantepec 2021 - 2024	Transformar la vida pública del país para lograr un desarrollo incluyente	Justicia y Estado de Derecho	Bienestar	Desarrollo Económico	Igualdad de Género, No discriminación e Inclusión	Combate a la Corrupción y Mejora de la Gestión Pública	Territorio y Desarrollo Sostenible
Objetivo General.- Se contribuye a mejora las condiciones de vida de la población del territorio	●						
Eje 1.- Servicios Públicos de Calidad		●			●	●	
Eje 2.- Municipio Seguro			●				●
Eje 3.- Desarrollo Social		●					
Eje 4.- Desarrollo Económico		●	●	●	●		●
Eje 5.- Desarrollo Ambiental		●					●

Mapa del Municipio y Ubicación de Localidades.



**Diagnóstico de localidades: Visión del futuro, problemas y fortalezas**

Localidad	Habitantes	Visión del futuro	Razón de la visión	Problemas que aquejan la comunidad	Fortalezas de la comunidad
COLONIA EL CARRIZAL	2,000	Buena	CON EL NUEVO CAMBIO DE GOBIERNO FEDERAL, ESTATAL Y MUNICIPAL ESTAMOS RECIBIENDO SU APOYO	Bajos Ingresos Enfermedades	COMUNICACIÓN ORGANIZACIÓN Y LA SEGURIDAD
RIBERA EL TRIUNFO	1,200	Buena	HASTA EL MOMENTO VAMOS MUY BIEN CON LOS NUEVOS GOBIERNOS Y ESPERAMOS QUE ASI SIGAN	Alcoholismo /drogas Bajos ingresos	LA COMUNICACIÓN ES AMPLIA SOBRE TODO CONTAR CON LA SEGURIDAD
SANTA CRUZ	700	Buena	EL NUEVO CAMBIO DE GOBIERNO MUNICIPAL, FEDERAL Y ESTATAL HAY MAS APOYO	Alcoholismo / drogas Enfermedades	ORGANIZACIÓN COMUNICACIÓN Y SEGURIDAD
LA NARANJA	700	Buena	CREEMOS QUE VA A HABER CAMBIOS CON EL NUEVO GOBIERNO MUNICIPAL, FEDERAL, ESTATAL	Alcoholismo /drogas Enfermedades	BUENA COMUNICACIÓN ORGANIZACIÓN
LAGUNA GRANDE	700	Buena	POR EL NUEVO CAMBIO DE GOBIERNO MUNICIPAL VA A HABER MUCHOS CAMBIOS	Bajos Ingresos Enfermedades	ORGANIZACIÓN COMUNICACIÓN
EL LIMÓN	550	Buena	POR EL APOYO DE LOS GOBIERNOS MUNICIPALES, FEDERALES Y ESTATALES	Alcoholismo /drogas Bajos ingresos	COMUNICACIÓN ORGANIZACIÓN
SANISIDRO VIEJO	500	Buena	POR EL CAMBIO DE GOBIERNO FEDERAL MUNICIPAL VA A HABER MUCHO APOYO	Alcoholismo / drogas Bajos ingresos	ORGANIZACIÓN COMUNICACIÓN
SAN ISIDRO NUEVO	500	Buena	VA A CRECER EL NUMERO DE HABITANTES	Alcoholismo / drogas Conflictos comunitarios	BIEN ORGANIZADOS LIDERAZGO Y GESTION DE PROYECTOS
EL AVELLANO	500	Buena	HABRAN MAS GESTIONES PARA NUESTRA COMUNIDAD	Alcoholismo / drogas	APOYOS PARA LOS JOVENES CON PROBLEMAS DE ADICCIÓN ORGANIZACIÓN COMUNITARIA
RIBERA LIQUIDAMBAR	500	Buena	HABRAN MAS APOYOS PARA NUESTRA COMUNIDAD	Bajos Ingresos	BUSCAR APOYOS PARA EL CAMPO Y ORGANIZACIÓN APOYOS PARA LOS NEGOCIOS



Localidad	Habitantes	Visión del futuro	Razón de la visión	Problemas que aquejan la comunidad	Fortalezas de la comunidad
PEQUEÑOS					
RIBERA SAN ANTONIO SEGUNDA SECCION	400	Buena	POR EL MEJORAMIENTO DE GOBIERNO FEDERAL ESTATAL Y MUNICIPAL	Alcoholismo / drogas Bajos ingresos	LA COMUNICACIÓN ORGANIZACIÓN
LA SOLEDAD PARTE ALTA	400	Buena	ES CUANDO VAN A HABER MAS OBRAS PARA NUESTRA COMUNIDAD	Bajos Ingresos	TRABAJANDO MÁS EL CAMPO ORGANIZANDONOS COMO COMUNIDAD
EL CARMEN	250	Buena	POR EL NUEVO CAMBIO DE GOBIERNO MUNICIPAL VA A HABER MUCHOS CAMBIOS	Inseguridad Alcoholismo	ORGANIZACIÓN COMUNICACIÓN
CONCEPCIÓN	250	Buena	VA A HABER MAS APOYOS PARA LA COMUNIDAD	Rezago educativo	COMUNICACIÓN ORGANIZACIÓN CON LOS DE LA COMUNIDAD
EL CANELAR	200	Regular	PORQUE CON EL NUEVO GOBIERNO VA TRABAJANDO BIEN	Bajos Ingresos Alcoholismo / drogas	MUY TRABAJADORES BUENA CONVIVENCIA
RIBERA LA FLORIDAD	200	Regular	COMO PASAN LOS AÑOS TODO VA CAMBIANDO Y LA CORRUPCIÓN SIGUE	Bajos Ingresos Enfermedades	COMUNICACIÓN ORGANIZACIÓN
EL NARANJO	200	Buena	LAS GESTIONES QUE SE HAGAN	Bajos Ingresos	ORGANIZACIÓN POR PARTE DE LA COMUNIDAD COMUNICACIÓN Y APOYOS
LAGUNA CHICA	180	Buena	PORQUE CREEMOS QUE VA A HABER BUENA MEJORIA CON EL NUEVO AYUNTAMIENTO	Alcoholismo / drogas Enfermedades	ORGANIZACIÓN BUENA COMUNICACIÓN
BUENA VISTA CARACOL	150	Buena	VA A HABER MAS APOYOS POR PARTE DE LOS GOBIERNOS MUNICIPALES	Alcoholismo / drogas	ORGANIZACIÓN POR PARTE DE LA COMUNIDAD
EL BERLIN	130	Buena	CON EL NUEVO CAMBIO DE GOBIERNO MUNICIPAL VAMOS A TENER SU APOYO	Bajos Ingresos Enfermedades	ORGANIZACIÓN COMUNICACIÓN



Localidad	Habitantes	Visión del futuro	Razón de la visión	Problemas que aquejan la comunidad	Fortalezas de la comunidad
RIBERA SAN LUCAS	120	Regular	POR FALTA DE EMPLEO Y COMUNICACIÓN	Alcoholismo / drogas Bajos ingresos	LA COMUNICACIÓN LA ORGANIZACIÓN
SAN ANTONIO PRIMERA SECCION	120	Buena	VAN A HABER MAS APOYOS PARA LA COMUNIDAD	Alcoholismo / drogas	COMUNICACIÓN
SAN ISIDRO LIQUIDÁMBAR	85	Regular	PORQUE CON EL CAMBIO DE GOBIERNO HAY MAS APOYO	Bajos Ingresos Incomunicación	ORGANIZACIÓN
RIBERA LA SOLEDAD PARTE BAJA	80	Regular	MAS O MENOS PORQUE COMO ES UNA COMUNIDAD PEQUEÑA NO LLEGA EL APOYO	Alcoholismo / drogas Bajos ingresos	RESPETO COMUNICACIÓN
RIBERA BUENA VISTA	60	Regular	PORQUE LA COMUNIDAD ES REUBICADA Y NO CONTAMOS CON NINGUN SERVICIO	Alcoholismo / drogas Bajos ingresos	ORGANIZACIÓN COMPRENSIÓN
LOMA BONITA	60	Buena	VAMOS A TRABAJAR POR NUESTRA COMUNIDAD	Alcoholismo / drogas Enfermedades	ORGANIZADOS GESTORES
RIBERA NUEVA UNIÓN	49	Buena	CREEMOS QUE VA A HABER CAMBIOS IMPORTANTES DE GOBIERNO, MUNICIPAL, ESTATAL Y FEDERAL.	Alcoholismo / drogas Bajos ingresos	LA COMUNICACIÓN

HONORABLE AYUNTAMIENTO
MUNICIPAL CONSTITUCIONAL
PANTEPEC, CHIAPAS, MÉXICO



Situación de los servicios públicos municipales en las localidades rurales.

2021 - 2024

Localidad	Agua Potable	Drenaje	Alum-brado	Calles	Recol. Basura	Camino	Celular	Internet	Comentarios
COLONIA EL CARRIZAL	regular	regular	malo	regular	bueno	bueno	malo	malo	APOYO A LOS CAMPESINOS Y PROYECTOS PARA LOS HABITANTES
RIBERA EL TRIUNFO	regular	regular	malo	regular	bueno	bueno	no existe	malo	LA VERDAD ME GUSTARIA QUE TOMARAN EN CUENTA CON VIVIENDAS PARA LAS PERSONAS QUE MENOS TIENEN
SANTA CRUZ	bueno	bueno	regular	bueno	bueno	malo	malo	malo	<u>PROYECTO DE OREGANO</u> PARA LOS CAMPESINOS
LA NARANJA	regular	malo	malo	regular	bueno	malo	malo	regular	AMPLIACIÓN DE <u>ENERGIA ELECTRICA</u> , AMPLIACION DE <u>DRENAJE</u> Y PROYECTO DE <u>GANADO</u> PARA LA LOCALIDAD
LAGUNA GRANDE	malo	bueno	malo	malo	malo	malo	malo	malo	REHABILITACIÓN DE <u>CAMINO</u> , AMPLIACIÓN DE <u>CALLE</u> , AMPLIACIÓN DE ALUMBRADO PUBLICO Y MEJORAMIENTO DE ESCUELA
EL LIMÓN	bueno	regular	regular	bueno	bueno	bueno	malo	malo	AMPLIACIÓN DE DRENAJE, REHABILITACIÓN DE LUZ Y REHABILITACIÓN DE ENERGIA ELECTRICA



Localidad	Agua Potable	Drenaje	Alum-brado	Calles	Recol. Basura	Camino	Celular	Internet	Comentarios
SANISIDRO VIEJO	regular	regular	bueno	regular	bueno	bueno	malo	malo	AMPLIACIÓN DE DRENAJE, AMPLIACION DE AGUA POTABLE Y AMPLIACIÓN DE ENERGIA ELECTRICA
SAN ISIDRO NUEVO	bueno	bueno	bueno	bueno	bueno	bueno	bueno	bueno	HOSPITAL, SEGURIDAD Y TUBERIA PARA DRENAJES
EL AVELLANO	malo	no existe	regular	malo	bueno	malo	no existe	bueno	LA COMUNIDAD NECESITA OBRAS COMO AGUA POTABLE, PAVIMENTACION DE LAS CALLES Y LAS ESCUELAS EN MALAS CONDICIONES
RIBERA LIQUIDAMBAR	regular	regular	malo	malo	bueno	malo	no existe	Regular	LA COMUNIDAD NECESITA DE MAS OBRAS COMO VIVIENDAS, ALUMBRADO PUBLICO Y PAVIMENTACIÓN DE LAS CALLES
RIBERA SAN ANTONIO SEGUNDA SECCION	regular	bueno	regular	regular	bueno	bueno	no existe	no existe	MAS SERVICIOS EN COMUNICACIÓN Y SEGURIDAD
LA SOLEDAD PARTE ALTA	regular	regular	malo	regular	malo	malo	regular	regular	BUEN ALUMBRADO PUBLICO Y OTRAS COSAS COMO EL AGUA POTABLE.
EL CARMEN	bueno	bueno	bueno	bueno	bueno	regular	malo	malo	VIVIENDA PARA LOS HABITANTES Y AMPLIACIÓN DE PAVIMENTACIÓN



Localidad	Agua Potable	Drenaje	Alumbrado	Calles	Recol. Basura	Camino	Celular	Internet	Comentarios
CONCEPCIÓN	regular	bueno	malo	malo	bueno	malo	no existe	no existe	QUE HALLA UNA MEJORIA EN LA COMUNIDAD CON LAS OBRAS QUE HACEN FALTA COMO LA FALTA DE UN DOMO Y ESCUELA
EL CANELAR	regular	regular	regular	no existe	regular	malo	no existe	no existe	APERTURA DE MAS CAMINOS, AMPLIACION DE ENERGIA ELECTRICA, PROYECTOS PARA EL CAMPO
RIBERA LA FLORIDAD	regular	bueno	regular	malo	bueno	malo	no existe	no existe	ME GUSTARIA QUE MI COMUNIDAD HUBIERA UN CENTRO DE SALUD Y REHABILITACIÓN DE AGUA POTABLE
EL NARANJO	malo	bueno	regular	malo	no existe	malo	no existe	no existe	RESOLVER LAS NECESIDADES MAS PRIORITARIAS DE LA COMUNIDAD QUE SON MUCHAS
LAGUNA CHICA	malo	regular	malo	malo	malo	malo	malo	malo	AMPLIACIÓN DE ENERGIA ELECTRICA, AMPLIACION DE AGUA POTABLE, REVESTIMIENTO DE CAMINO Y PROYECTO DE FRIJOL Y MAÍZ
BUENA VISTA CARACOL	regular	regular	regular	malo	no existe	malo	regular	no existe	LAS NECESIDADES DE LA COMUNIDAD SERIA LA REHABILITACION DE LOS CAMINOS



Localidad	Agua Potable	Drenaje	Alumbrado	Calles	Recol. Basura	Camino	Celular	Internet	Comentarios
EL BERLIN	regular	bueno	regular	malo	malo	malo	malo	malo	QUE LLEGUE EL CAMION DE BASURA, AMPLIACION DE ENERGIA ELECTRICA Y ESCUELAS.
RIBERA SAN LUCAS	regular	bueno	malo	no existe	bueno	malo	no existe	no existe	MEJORA EL ALUMBRADO Y EL AGUA POTABLE Y SOBRE TODO QUE NOS APOYEN CON VIVIENDA
SAN ANTONIO PRIMERA SECCION	regular	regular	regular	no existe	bueno	regular	no existe	no existe	LA COMUNIDAD NECESITA MAS DE LA VIGILANCIA, SEGURIDAD Y PBRAS PRIORITARIAS COMO EL ALUMBRADO PUBLICO
SANISIDRO LIQUIDÁMBAR	no existe	no existe	no existe	no existe	no existe	no existe	no existe	no existe	CARRETERA, ENERGIA ELECTRICA, VIVIENDAS
RIBERA LA SOLEDAD PARTE BAJA	no existe	no existe	malo	no existe	malo	malo	no existe	no existe	MEJORAMIENTO DE AGUA, DRENAJE, CALLES, LUZ PUBLICA, VIVIENDA Y TODO LO NECESARIO PARA MI COMUNIDAD
RIBERA BUENA VISTA	no existe	no existe	no existe	no existe	regular	no existe	no existe	no existe	QUE ATIENDAN EN TODAS LAS NECESIDADES QUE TIENE MI COMUNIDAD

PANTEPEC, CHIAPAS, MEXICO



Localidad	Agua Potable	Drenaje	Alumbrado	Calles	Recol. Basura	Camino	Celular	Internet	Comentarios
LOMA BONITA	no existe	no existe	regular	no existe	bueno	malo	no existe	no existe	VIVIENDAS, URBANIZACIÓN Y APOYO AL CAMPO
RIBERA NUEVA UNIÓN	regular	bueno	malo	malo	regular	no existe	no existe	no existe	ME GUSTARIA QUE NOS APOYARAN CON EL CAMINO DE NUESTRA COMUNIDAD

HONORABLE AYUNTAMIENTO
MUNICIPAL CONSTITUCIONAL
PANTEPEC, CHIAPAS, MÉXICO



2021 - 2024

Bibliografía.

HONORABLE AYUNTAMIENTO
MUNICIPAL CONSTITUCIONAL
PANTEPEC, CHIAPAS, MÉXICO



Centro de Estudios Sociales y de Opinión Pública, CESOP. (05 de junio de 2006). "Definición", en Desarrollo Social. México DF: [Actualización: 16 de junio de 2006], en www.diputados.gob.mx/cesop/. Obtenido de en: www.diputados.gob.mx/cesop/: http://archivos.diputados.gob.mx/Centros_Estudio/Cesop/Comisiones/d_dsocial.htm#_ftn1

CONEVAL-UNICEF. (2016). Pobreza y Derechos Sociales de niñas, niños y adolescentes en México 2014. México, Ciudad de México.

Flores Llanos, F. U. (27 de 05 de 2005). Acción pública y desarrollo local, de Enrique Cabrero, Reseña Bibliográfica CIDE, Centro de Investigación y Docencia Económicas. México, México: CIDE.

Gobierno de Chiapas.- Secretaría de Medio Ambiente y Vivienda. (2012). PROGRAMA ESTATAL PARA LA PREVENCIÓN Y GESTIÓN INTEGRAL DE RESIDUOS SÓLIDOS. Disponible en: <https://www.gob.mx/cms/uploads/attachment/file/187451/Chiapas.pdf>.

López Santos, A. (30 de 05 de 2019). Monografía de Pantepec. Obtenido de Monografías: https://www.monografias.com/usuario/perfiles/dr_amin_lopez_santos/datos

Sánchez-Cortés, M. S. (17 de 06 de 2019). Desde dónde y cómo se construye la identidad zoque: la visión presente en dos comunidades de Chiapas. Península, 4(2), 55-79. Obtenido de Recuperado en 17 de junio de 2019, de http://www.scielo.org.mx/scielo.php?script=sci_arttext&pid=S1870-57662009000200003&lng=es&tlng=es. : http://www.scielo.org.mx/scielo.php?script=sci_arttext&pid=S1870-57662009000200003&lng=es&tlng=es.



Secretaría de Gobernación y el Alto Comisionado de la ONU. (2014). Manual y Protocolo para la Elaboración de Políticas Públicas de Derechos Humanos Conforme a los Nuevos Principios Constitucionales: Programando con Perspectiva de Derechos Humanos en México. Ciudad de México: Editores Buena Onda SA de CV.

Velasco Urbina, Y. (2019). Antecedentes culturales de Pantepec, aportación para el Plan municipal de desarrollo. Pantepec, Chiapas: no publicado.

Instituto Nacional de Estadística y Geografía, INEGI. (2015). Anuario estadístico y geográfico de Chiapas 2015. México: INEGI.

López Hernández, V., & Mora Chaparro, J. C. (2012). Mapa de Peligros del Municipio de Pantepec-. Revista Geos, del Instituto de Geofísica, Vol. 32, No. 1, Octubre, 2012, 105.

Comité Estatal de Información Estadística y Geográfica (CEIEG), Gobierno del Estado de Chiapas.

Inegi. Censo de Población y Vivienda

HONORABLE AYUNTAMIENTO
MUNICIPAL CONSTITUCIONAL
PANTEPEC, CHIAPAS, MÉXICO