



Senderismo → México (https://es.wikiloc.com/rutas/senderismo/mexico) → Estado de Sinaloa (https://es.wikiloc.com/rutas/senderismo/mexico/estado-de-sinaloa) → La Misión Vieja (https://es.wikiloc.com/rutas/senderismo/mexico/estado-de-sinaloa/la-mision-vieja)

0132 - La Misión Vieja - ICEM

Sé el primero en aplaudir

Aplaudir

Comenta

Valora(https://es.wikiloc.com/wikiloc/review.do?sid=135779048)

Guarda en una Lista

Comparte

Mapas

Mapas

Legal

Nueva vista 3D PREMIUM
Explora rutas con mayor fidelidad visual, desde las cimas hasta los valles

3D



+

-

© Wikiloc (https://es.wikiloc.com) | Leaflet (http://leafletjs.com/)

71 m

48 m

0,73 km



FOTOS DE LA RUTA



AUTOR



SEBIDES - Desarrollo Sustentable (https://es.wikiloc.com/wikiloc/user.do?id=11558847)

(https://es.wikiloc.com/wikiloc/user.do?id=11558847)

53

(https://ayuda.wikiloc.com/article/55-

que-
es-el-
userrank-
de-
wikiloc)

📄 Descarga (https://es.wikiloc.com/wikiloc/download.do?id=135779048)

📍 Envía ruta al GPS(https://es.wikiloc.com/wikiloc/download.do?id=135779048&event=gps)

Ver más rutas de este autor > (https://es.wikiloc.com/wikiloc/user.do?id=11558847)

ESTADÍSTICAS DE LA RUTA

Distancia	Desnivel positivo
0,73 km	7 m
Dificultad técnica	Desnivel negativo
Moderado	0 m
Altitud máxima	TrailRank ⓘ
71 m	15
Altitud mínima	Tipo de ruta
48 m	Solo ida

Tiempo en movimiento
10 minutos

Tiempo
25 minutos

Coordenadas
111

Fecha de subida
25 de mayo de 2023

Fecha de realización
abril 2023

METEOROLOGÍA

(/premium?ref=weather_forecast)

Ver la previsión meteorológica para esta ruta con Wikiloc Premium. Más información → (/premium?ref=weather_forecast)

¿Cómo llegar al punto de inicio?

Desde

Obtener ruta

✔ He realizado esta ruta

© Wikiloc (https://es.wikiloc.com) | © SEBIDES - Desarrollo Sustentable (https://es.wikiloc.com/wikiloc/user.do?id=11558847).

🚩 [marcar como no apropiado/ofensivo] (https://es.wikiloc.com/wikiloc/contact.do?subject=Contenido no apropiado (ref 135779048 16164746)&body=La localización con nombre '0132 - La Misión Vieja - ICEM' creo que es inapropiada porque...)

Filtros Avanzados


Filtra por mes o fecha de grabación. Encuentra rutas solo de personas a las que sigues.

Pásate a Wikiloc Premium (/premium?ref=ad_advanced_filters)

📄 Descarga (https://es.wikiloc.com/wikiloc/download.do?id=135779048)

Pásate a Premium para eliminar los anuncios


Envía ruta al GPS(https://es.wikiloc.com/wikiloc/download.do?id=135779048&event=gps)





DESCRIPCIÓN DEL ITINERARIO

0132 - La Misión Vieja - ICEM


PUNTOS DE INTERÉS



 Refugio ↑ 68 m



[Ver más fotos](#)

0590
Rosa Herminia

 Refugio ↑ 66 m



[Ver más fotos](#)

0593
María Roberta

COMENTARIOS



Añade un comentario (como Juan Perez Lopez 428103) o Haz tu valoración

(<https://es.wikiloc.com/wikiloc/user.do?id=16164746>)

⬇️ **Descarga** (<https://es.wikiloc.com/wikiloc/download.do?id=135779048>)

Envía ruta al GPS(<https://es.wikiloc.com/wikiloc/download.do?id=135779048&event=gps>)

(<https://es.wikiloc.com/wikiloc/review.do?sid=135779048>)

Por favor escribe el texto de tu comentario

Envía comentario

Rutas cercanas



0029-Boca de Arroyo-ICEM

(/rutas-senderismo/0029-boca-de-
Senderismo

Distancia

0,10 km

Desnivel +

1 m

TrailRank

12



(/wikiloc/use
id=11558847



El Techueco - Tehueco 23

(/rutas-senderismo/el-techueco-
Senderismo

Distancia

1,26 km

Desnivel +

1 m

TrailRank

8



(/wikiloc/use
id=11558847



0022-bajada del monte -saa

(/rutas-senderismo/0022-bajada-
Senderismo

Distancia

4,97 km

Desnivel +

1 m

TrailRank

20



(/wikiloc/use
id=11571712



Dique Siete - 89 B. de l.

📄 Descarga (<https://es.wikiloc.com/wikiloc/download.do?id=135779048>)

Coche

Envía ruta al GPS(<https://es.wikiloc.com/wikiloc/download.do?id=135779048&event=gps>)

Distancia


121,50 km

Desnivel +

91 m

TrailRank

8



Javier Manuel Martínez

(/wikiloc/user?id=5856212)

Explora con el mapa(<https://es.wikiloc.com/wikiloc/map.do?lt=26.312292&ln=-108.779967&z=14>)

Descárgate la App



(<https://apps.apple.com/es/app/wikiloc-outdoor-navigation-gps/id432102730?pt=502712&ct=google&mt=8>)



(https://play.google.com/store/apps/details?id=com.wikiloc.wikilocandroid&hl=es&referrer=utm_source%3Dgoogle%26utm_medium%3D)

Explora Rutas

- Mapa del Mundo (<https://es.wikiloc.com/wikiloc/map.do>)
- Explora por Fotos (<https://es.wikiloc.com/wikiloc/map.do?sw=-80.41570744462179%2C-202.8515625000003&ne=80.53207112232734%2C202.1484375&viewMode=1>)
- Todas las Actividades y Países (<https://es.wikiloc.com/rutas>)
- Wikiloc Planet (<https://es.wikiloc.com/planet/>)

- Senderismo (<https://es.wikiloc.com/rutas/senderismo>)
- Mountain Bike (<https://es.wikiloc.com/rutas/mountain-bike>)
- Bicicleta de Carretera (<https://es.wikiloc.com/rutas/ciclismo>)
- Rutas Oficiales (<https://es.wikiloc.com/wikiloc/orgs.do>)

Acerca de Wikiloc

- Sobre Nosotros (<https://es.wikiloc.com/wikiloc/about-us.do>)
- Miembros de la Comunidad (<https://es.wikiloc.com/wikiloc/findPeople.do>)
- Donantes (<https://es.wikiloc.com/wikiloc/donate.do?event=donors>)
- Centro de Ayuda (<https://ayuda.wikiloc.com>)
- Jobs (<https://es.wikiloc.com/jobs>)

Servicios

- Wikiloc Premium (<https://es.wikiloc.com/premium?ref=footer>)
- Promociona tu negocio (<https://es.wikiloc.com/wikiloc/pois.do>)
- Promociona tus rutas (<https://es.wikiloc.com/wikiloc/org.do>)

(<https://es.wikiloc.com/wikiloc/one-percent.do>)

Español ^

(<https://twitter.com/wikiloc>) (<https://instagram.com/wikiloc/>)

© Wikiloc. All rights reserved. [Condiciones de uso](https://es.wikiloc.com/wikiloc/terms_es.html?v=6.0) (https://es.wikiloc.com/wikiloc/terms_es.html?v=6.0) | [Privacidad](https://es.wikiloc.com/wikiloc/privacy_es.html?v4.2) (https://es.wikiloc.com/wikiloc/privacy_es.html?v4.2) | [Política de cookies](https://es.wikiloc.com/wikiloc/privacy_es.html?v4.2#cookies) (https://es.wikiloc.com/wikiloc/privacy_es.html?v4.2#cookies)

 **Descarga** (<https://es.wikiloc.com/wikiloc/download.do?id=135779048>)

Envía ruta al GPS(<https://es.wikiloc.com/wikiloc/download.do?id=135779048&event=gps>)