



H. XVII AYUNTAMIENTO
DEL MUNICIPIO DE LA PAZ B. C. S.
2021-2024



XVII AYUNTAMIENTO DE LA PAZ
Dirección General de Seguridad Pública
Policía Preventiva y Tránsito Municipal

"2024, AÑO DEL CINCUENTENARIO DE LA CONSERVACIÓN DE TERRITORIO FEDERAL A ESTADO LIBRE Y SOBERANO DE BAJA CALIFORNIA SUR"

"2024, AÑO 75 ANIVERSARIO DE LA PUBLICACIÓN DEL ACUERDO DE COLONIZACIÓN DEL VALLE DE SANTO DOMINGO"

"MAYO, MES DE LOS TRABAJADORES DEL PODER LEGISLATIVO DEL ESTADO DE BAJA CALIFORNIA SUR."

Dirección de Movilidad y Transporte.

No. de Oficio: DMT-0273/2024.

Asunto: Respuesta a solicitud de información con numero de Folio 030077624000276.

La Paz, Baja California Sur, a 20 de mayo de 2024.

Anónimo

No. de Folio 030077624000276

Presente.-

En referencia a su solicitud de acceso a la información con folio **030077624000276**, tramitada ante la Plataforma Nacional de Transparencia, en fecha 19 de abril de 2024, por medio de la cual solicita la información siguiente:

H. Ayuntamiento de La Paz

"Solicito la siguiente información:

Los servicios de transporte público vigentes (es decir, que actualmente – en mayo de 2024- estén efectivamente funcionando) que operen en el municipio mediante autorización, concesión, subrogación, permiso o cualquier otro acto administrativo que permita la prestación de los servicios comprendidos en los incisos a), b), c), d) de la fracción I del Artículo 12 así como en la fracción I del del Artículo 14 de la Ley de Transporte para el Estado de Baja California Sur.

Específicamente requiero conocer los siguientes puntos respecto a lo previamente mencionado:

- Ruta, descriptivo y/o itinerario, claramente explicado y/o representado para poder entender la información, de cada uno de los servicios tal y como efectivamente operan.
- Horarios e intervalos de operación (si no se cuenta con los datos reales operativos, informar estos datos de acuerdo a la programación o autorización de cada servicio.
- Nomenclatura de cada uno de los servicios (nombre, número o cualquier otra seña particular que sirva con motivos de identificación a las personas usuarias)
- Cantidad de vehículos autorizados o programados para prestar cada servicio.
- Nombre (s) de las (s) persona (s), físicas (s), jurídica (s) y/o moral (es), que actualmente (es decir, en mayo de 2024) presta (n) cada servicio. En casos de servicios que son operados por varias personas físicas, informar el nombre de cada una, los cuales no son objeto de catalogar como datos reservados toda vez que se trata de personas que son objeto de un acto administrativo para prestar un servicio del interés público.
- Nombre de la persona que representa, ante la autoridad competente, a cada persona física, jurídica y/o moral prestadora de los servicios antes mencionados. En el caso de servicios que son operados por varias personas físicas diferentes, informar si estas están agrupadas en alguna organización (asociación, permisionarios, subrogatarios, etc. de cada servicio) frente a la autoridad competente."

En atención a dicha solicitud, me permito informar lo siguiente:

Con relación al punto 1, se comparten los mapas de rutas autorizadas que se encuentran operando **(ANEXO I)**. Para una mejor apreciación, estas pueden ser visualizadas desde su dispositivo móvil a través de App La Paz en el apartado Transporte Público, así como en la liga <https://www.lapaz.gob.mx/transporte-publico>.

En cuanto al punto 2, el horario de prestación de servicio es de 5:20 horas a las 22:15 horas para Colectivo; de 05:15 horas a las 23:15 horas para Urbano y 05:40 horas a las 21:15 horas para Suburbano.

Respecto a los puntos 3 y 4, se comparte tabla de rutas activas, mismas que se identifican con letrero al frente de cada unidad, así como un color distintivo por agrupación de transporte **(ANEXO 2)**.

Continúa al reverso...



H. XVII AYUNTAMIENTO
DEL MUNICIPIO DE LA PAZ B. C. S.
2021.-2024



XVII AYUNTAMIENTO DE LA PAZ
Dirección General de Seguridad Pública
Policía Preventiva y Tránsito Municipal

"2024, AÑO DEL CINCUENTENARIO DE LA CONSERVACIÓN DE TERRITORIO FEDERAL A ESTADO LIBRE Y SOBERANO DE BAJA CALIFORNIA SUR"
"2024, AÑO 75 ANIVERSARIO DE LA PUBLICACIÓN DEL ACUERDO DE COLONIZACIÓN DEL VALLE DE SANTO DOMINGO"
"MAYO, MES DE LOS TRABAJADORES DEL PODER LEGISLATIVO DEL ESTADO DE BAJA CALIFORNIA SUR."

_Viene del anverso.

Por cuanto hace a lo solicitado en el punto 5 de su solicitus, se tiene que de conformidad a los artículos 2, 7 fracciones I y IV, 9 fracción I, 18, 22, 23 y 28 de la Ley de Transporte para el Estado de Baja California Sur, la información solicitada respecto a nombres de personas físicas o morales que prestan el servicio y, en general, lo relativo a concesiones, es competencia de Gobierno del Estado por conducto de la Dirección de Transporte. En ese sentido, se advierte que la misma no forma parte de las facultades de este H. Ayuntamiento de La Paz, Baja California Sur, toda vez que no se encuentra dentro del ámbito de las atribuciones que nos fueron conferidas como sujeto obligado, así como de las Dependencias Municipales que lo conforman, de conformidad con lo establecido en el artículo 115 de la Constitución Política de los Estados Unidos Mexicanos, artículo 148 de la Constitución Política del Estado de Baja California Sur, la Ley Orgánica del Gobierno Municipal del Estado de Baja California Sur, y el Reglamento de la Administración Pública Municipal del Ayuntamiento de La Paz, Baja California Sur; en consecuencia es información que no fue generada, obtenida, adquirida, transformada o en posesión concerniente con su petición; motivo por el cual este H. Ayuntamiento de La Paz, Baja California Sur es INCOMPETENTE para conocer respecto de lo solicitado, de conformidad con lo dispuesto en los artículos 9, 15 y 131 de la Ley de Transparencia y acceso a la Información Pública del Estado de Baja California Sur.

No obstante, con el ánimo de cumplimentar principio de máxima publicidad consagrados en el en el apartado "A" del artículo 6º de la Constitución Política de los Estados Unidos Mexicanos y el apartado "B" del artículo 13 de la Constitución Política del Estado Libre y Soberano de Baja California Sur, así como en los artículos 9, 14, 15, 21, 23, 24 fracción IV, VI, 123 fracción I de la Ley de Transparencia y Acceso a la Información Pública del Estado de Baja California Sur, se informa que en la siguiente liga podrá consultar la relación de concesiones emitidas por la autoridad competente.
https://datos.bcs.gob.mx/?page_id=6173.

En atención al punto 6, de conformidad al artículo 60 de la Ley de Transporte para el Estado de Baja California Sur, los concesionarios podrán organizarse o asociarse en cualquiera de las formas permitidas por la ley. Actualmente el transporte público de pasajeros en La Paz se presta a través de 18 agrupaciones: Transporte Urbano Calafia; California; Coromuel; El Sargento; Estrella; Flecha Roja; Fundadores Victoria; Guaycura; Magisterial; San Rafael; Los Planes; Pioneros del Centenario; Salvatierra; Transporte Urbano La Paz; Unión Modelo A.C.; Unión Única; Sitio Triángulo Verde A.C.; y, Victoria. No omitiendo, señalar que el otorgamiento de concesiones, es competencia de Gobierno del Estado por conducto de la Dirección de Transporte, por lo que, se advierte que la misma no forma parte de las facultades de este H. Ayuntamiento de La Paz, Baja California Sur, toda vez que no se encuentra dentro del ámbito de las atribuciones que nos fueron conferidas como sujeto obligado, así como de las Dependencias Municipales que lo conforman, de conformidad con lo establecido en el artículo 115 de la Constitución Política de los Estados Unidos Mexicanos, artículo 148 de la Constitución Política del Estado de Baja California Sur, la Ley Orgánica del Gobierno Municipal del Estado de Baja California Sur, y el Reglamento de la Administración Pública Municipal del Ayuntamiento de La Paz, Baja California Sur; en consecuencia es información que no fue generada, obtenida, adquirida, transformada o en posesión concerniente con su petición; motivo por el cual este H. Ayuntamiento de La Paz, Baja California Sur es INCOMPETENTE para conocer respecto de lo solicitado, de conformidad con lo dispuesto en los artículos 9, 15 y 131 de la Ley de Transparencia y acceso a la Información Pública del Estado de Baja California Sur.

5



XVII AYUNTAMIENTO DE LA PAZ
Dirección General de Seguridad Pública
Policía Preventiva y Tránsito Municipal

"2024, AÑO DEL CINCUENTENARIO DE LA CONSERVACIÓN DE TERRITORIO FEDERAL A ESTADO LIBRE Y SOBERANO DE BAJA CALIFORNIA SUR"
"2024, AÑO 75 ANIVERSARIO DE LA PUBLICACIÓN DEL ACUERDO DE COLONIZACIÓN DEL VALLE DE SANTO DOMINGO"
"MAYO, MES DE LOS TRABAJADORES DEL PODER LEGISLATIVO DEL ESTADO DE BAJA CALIFORNIA SUR."

En consecuencia, me encuentro en la imposibilidad material y legal de poner de su conocimiento la información solicitada, de conformidad con lo dispuesto en el artículo 139 de la Ley de Transparencia y Acceso a la Información Pública del Estado de Baja California Sur, interpretado a contrario sensu, el cual establece lo siguiente:

"Artículo 139. Los sujetos obligados entregarán documentos que se encuentren en sus archivos. La obligación de proporcionar información no comprende el procesamiento de la misma, ni el presentarla conforme al interés particular del solicitante. Sin perjuicio de lo anterior, los sujetos obligados deberán sistematizar la información y en su caso ponerla a disposición del solicitante."(sic.)

Sin más que agregar a la presente, aprovecho la ocasión para enviarle un cordial saludo.



DIRECCIÓN GENERAL DE SEGURIDAD PÚBLICA
POLICÍA PREVENTIVA Y TRÁNSITO MUNICIPAL
DIRECCIÓN DE MOVILIDAD Y TRANSPORTE

Atentamente.

Ing. Edgar Sánchez Trasviña.

Director de Movilidad y Transporte

Copias:
Archivo.

RFV/EST/2024



XVII AYUNTAMIENTO DE LA PAZ
Dirección General de Seguridad Pública
Policía Preventiva y Tránsito Municipal

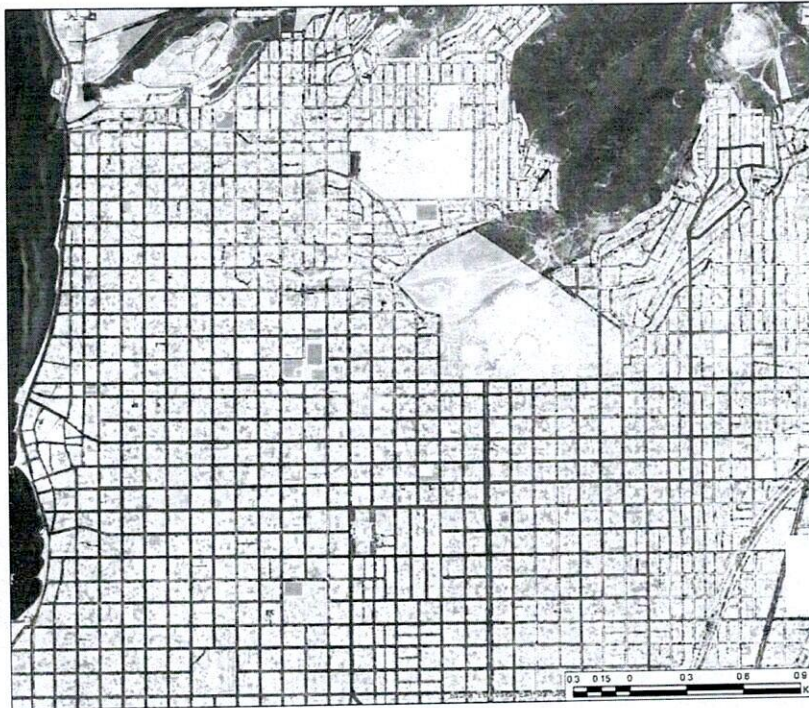
"2024, AÑO DEL CINCUENTENARIO DE LA CONSERVACIÓN DE TERRITORIO FEDERAL A ESTADO LIBRE Y SOBERANO DE BAJA CALIFORNIA SUR"
"2024, AÑO 75 ANIVERSARIO DE LA PUBLICACIÓN DEL ACUERDO DE COLONIZACIÓN DEL VALLE DE SANTO DOMINGO"
"MAYO, MES DE LOS TRABAJADORES DEL PODER LEGISLATIVO DEL ESTADO DE BAJA CALIFORNIA SUR."

ANEXO 1.- Mapas de rutas



XVII AYUNTAMIENTO DE LA PAZ
Dirección General de Seguridad Pública
Policía Preventiva y Tránsito Municipal

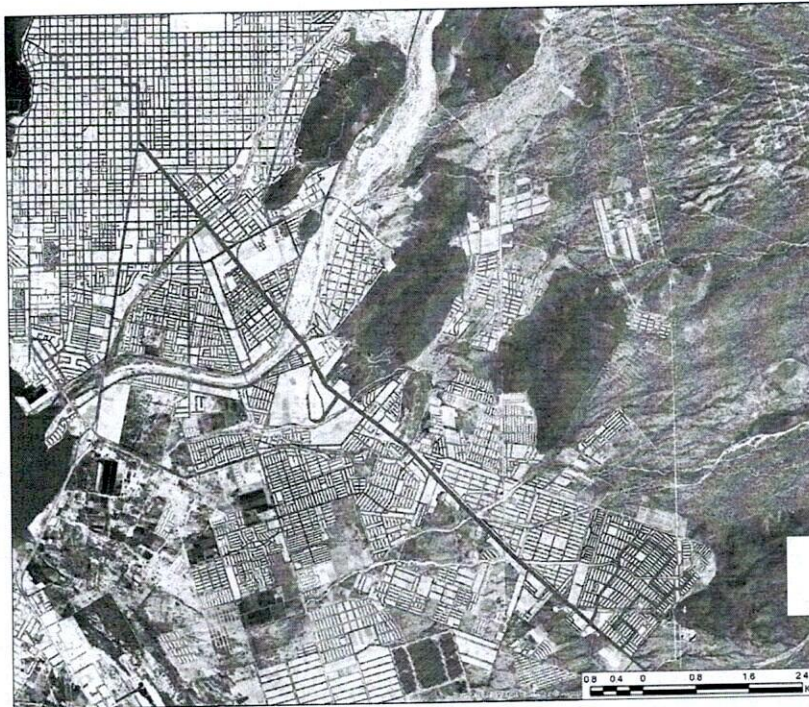

"2024, AÑO DEL CINCUENTENARIO DE LA CONSERVACIÓN DE TERRITORIO FEDERAL A ESTADO LIBRE Y SOBERANO DE BAJA CALIFORNIA SUR"
"2024, AÑO 75 ANIVERSARIO DE LA PUBLICACIÓN DEL ACUERDO DE COLONIZACIÓN DEL VALLE DE SANTO DOMINGO"
"MAYO, MES DE LOS TRABAJADORES DEL PODER LEGISLATIVO DEL ESTADO DE BAJA CALIFORNIA SUR."



RUTA C-14
Centro - Loma Linda

Reconocimiento Oficial de Ruta
Manzanas Urbanas


Elaboración:
VICA, Andrea D. López P.
Trazando S.A.
Fuentes:
INEGI (2020): Censos de Población y Vivienda
Ayuntamiento de La Paz (2023): Rutas de Transporte Público Vigentes
Coordinate System:
NAD83 UTM 12Q UTM Zone 12Q



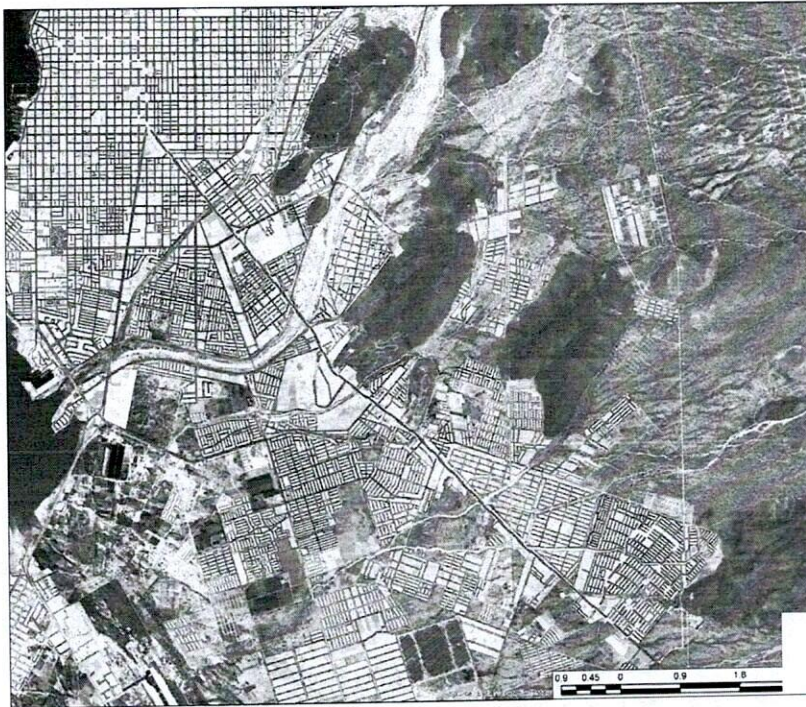
RUTA C-15
Ayuntamiento - Camino Real - Arcoiris

Reconocimiento Oficial de Ruta
Manzanas Urbanas

Elaboración:
VICA, Andrea D. López P.
Trazando S.A.
Fuentes:
INEGI (2020): Censos de Población y Vivienda
Ayuntamiento de La Paz (2023): Rutas de Transporte Público Vigentes
Coordinate System:
NAD83 UTM 12Q UTM Zone 12Q



"2024, AÑO DEL CINCUENTENARIO DE LA CONSERVACIÓN DE TERRITORIO FEDERAL A ESTADO LIBRE Y SOBERANO DE BAJA CALIFORNIA SUR"
"2024, AÑO 75 ANIVERSARIO DE LA PUBLICACIÓN DEL ACUERDO DE COLONIZACIÓN DEL VALLE DE SANTO DOMINGO"
"MAYO, MES DE LOS TRABAJADORES DEL PODER LEGISLATIVO DEL ESTADO DE BAJA CALIFORNIA SUR."



RUTAS C-15 y C-16
Ayuntamiento - Camino Real -
Arcolís III

Recorrido Oficial de Ruta C-15

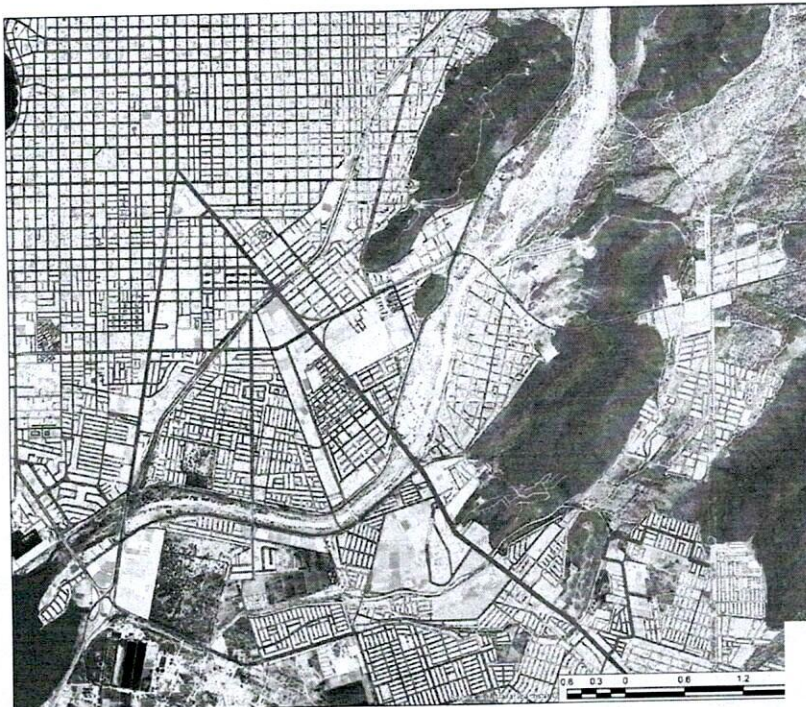

— Recorrido Oficial de Ruta C-16

Manzanas Urbanas

Elaboración:
MCA Andrés O. López P.
Trayenda: S.A.

Fuentes:
INEGI (2020): Censo de Población y Vivienda
Ayuntamiento de La Paz (2023): Rutas de Transporte Público Vigentes

Coordinate System:
Mexican TRF2008 LCC
Projection: Lambert Conformal Conic
Datum: Mexico TRF2008
False Easting: 2 500 000 0000
False Northing: 0 0000
Central Meridian: -102 0000
Standard Parallel 1: 17 5000
Standard Parallel 2: 29 5000
Latitude Of Origin: 12 5000
Units: Meter



RUTA C-18
Península Sur

Recorrido Oficial de Ruta

Manzanas Urbanas

Elaboración:
MCA Andrés O. López P.
Trayenda: S.A.

Fuentes:
INEGI (2020): Censo de Población y Vivienda
Ayuntamiento de La Paz (2023): Rutas de Transporte Público Vigentes

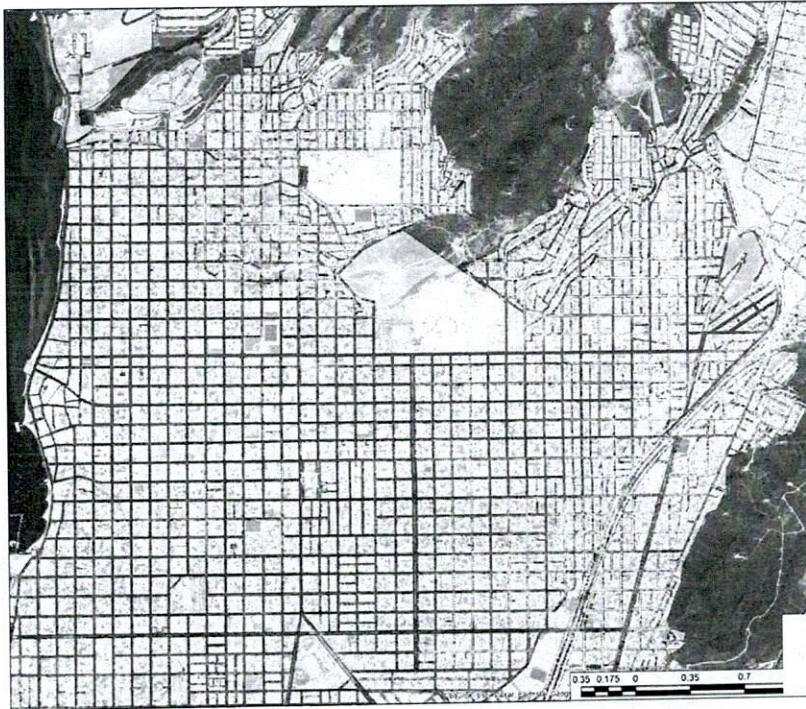
Coordinate System:
Mexican TRF2008 LCC
Projection: Lambert Conformal Conic
Datum: Mexico TRF2008
False Easting: 2 500 000 0000
False Northing: 0 0000
Central Meridian: -102 0000
Standard Parallel 1: 17 5000
Standard Parallel 2: 29 5000
Latitude Of Origin: 12 5000
Units: Meter





XVII AYUNTAMIENTO DE LA PAZ
Dirección General de Seguridad Pública
Policia Preventiva y Tránsito Municipal

"2024, AÑO DEL CINCUENTENARIO DE LA CONSERVACIÓN DE TERRITORIO FEDERAL A ESTADO LIBRE Y SOBERANO DE BAJA CALIFORNIA SUR"
"2024, AÑO 75 ANIVERSARIO DE LA PUBLICACIÓN DEL ACUERDO DE COLONIZACIÓN DEL VALLE DE SANTO DOMINGO"
"MAYO, MES DE LOS TRABAJADORES DEL PODER LEGISLATIVO DEL ESTADO DE BAJA CALIFORNIA SUR."



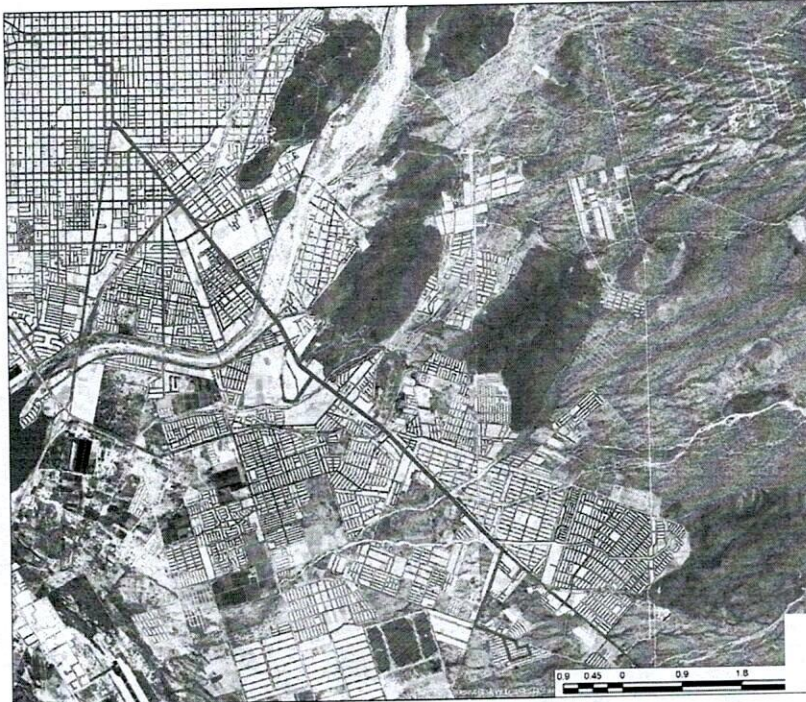
RUTA C-20
Guelatao Directo

Recorrido Oficial de Ruta
Manzanas Urbanas

Elaboración:
NCA, Andrea D. López P.
Trazando, S.A.

Fuentes:
INEGI (2020) Censo de Población y Vivienda
Ayuntamiento de La Paz (2023) Rutas de Transporte Público Vigentes

Coordinate System:
Datum: TM2008 LCC
Projection: Lambert Conformal Conic
Datum: Mexico TM2008
False Easting: 2,500,000.0000
False Northing: 0.0000
Central Meridian: -102.0000
Standard Parallel 1: 17.5000
Standard Parallel 2: 28.5000
Latitude Of Origin: 12.5000
Units: Meter



RUTA C-21
Centro - Olas Altas - Chedraui

Recorrido Oficial de Ruta
Manzanas Urbanas

Elaboración:
NCA, Andrea D. López P.
Trazando, S.A.

Fuentes:
INEGI (2020) Censo de Población y Vivienda
Ayuntamiento de La Paz (2023) Rutas de Transporte Público Vigentes

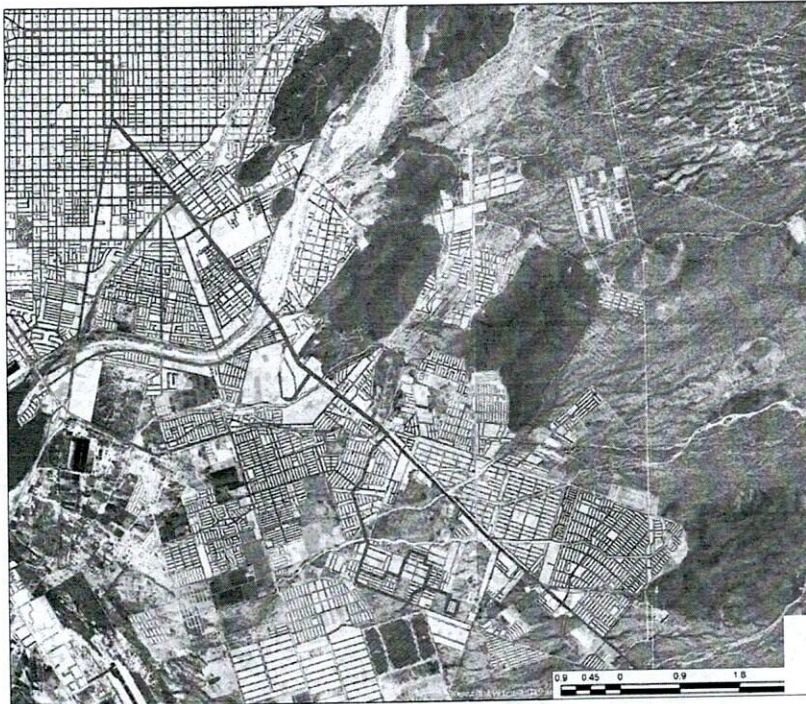
Coordinate System:
Datum: TM2008 LCC
Projection: Lambert Conformal Conic
Datum: Mexico TM2008
False Easting: 2,500,000.0000
False Northing: 0.0000
Central Meridian: -102.0000
Standard Parallel 1: 17.5000
Standard Parallel 2: 28.5000
Latitude Of Origin: 12.5000
Units: Meter





XVII AYUNTAMIENTO DE LA PAZ
Dirección General de Seguridad Pública
Policía Preventiva y Tránsito Municipal

"2024, AÑO DEL CINCUENTENARIO DE LA CONSERVACIÓN DE TERRITORIO FEDERAL A ESTADO LIBRE Y SOBERANO DE BAJA CALIFORNIA SUR"
"2024, AÑO 75 ANIVERSARIO DE LA PUBLICACIÓN DEL ACUERDO DE COLONIZACIÓN DEL VALLE DE SANTO DOMINGO"
"MAYO, MES DE LOS TRABAJADORES DEL PODER LEGISLATIVO DEL ESTADO DE BAJA CALIFORNIA SUR."



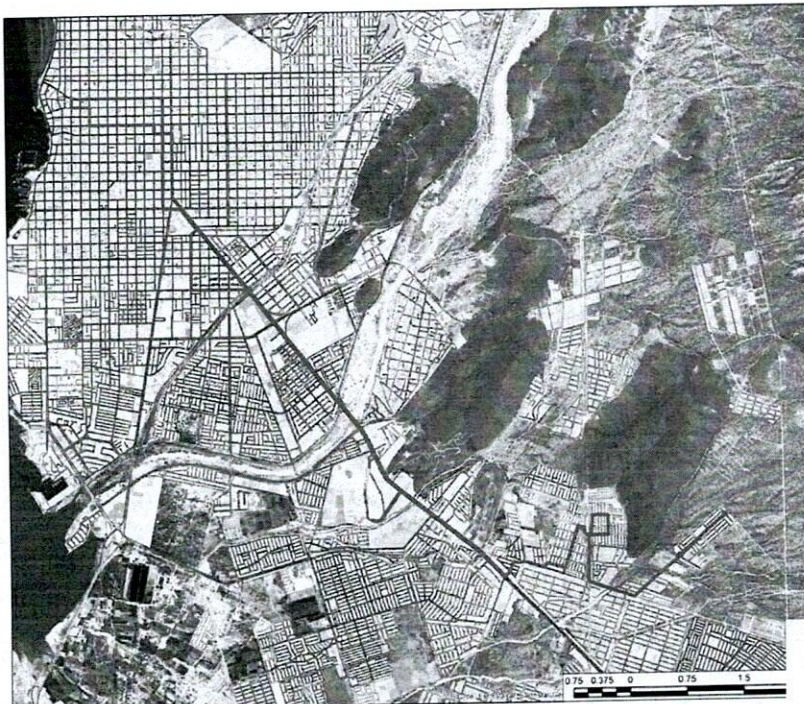
RUTA C-23
Centro - La Pitahaya

— Recorrido Oficial de Ruta
Manzanas Urbanas

Elaboración:
NICA Andrea O. Lopez P.
Trasmilla S.A.

Fuentes:
INEGI (2020) Censo de Población y Vivienda
Ayuntamiento de La Paz (2023) Rutas de Transporte Público Vigentes

Coordinate System:
Mexico TRF2008 LCC
Projection: Lambert Conformal Conic
Datum: Mexico TRF2008
False Easting: 2,500,000.0000
False Northing: 0.0000
Central Meridian: -103.0000
Standard Parallel 1: 17.5000
Standard Parallel 2: 28.5000
Latitude Of Origin: 12.5000
Units: Meter



RUTA C-24
Centro - Progreso -
Perla del Golfo - Chedrahui

— Recorrido Oficial de Ruta
Manzanas Urbanas

Elaboración:
NICA Andrea O. Lopez P.
Trasmilla S.A.

Fuentes:
INEGI (2020) Censo de Población y Vivienda
Ayuntamiento de La Paz (2023) Rutas de Transporte Público Vigentes

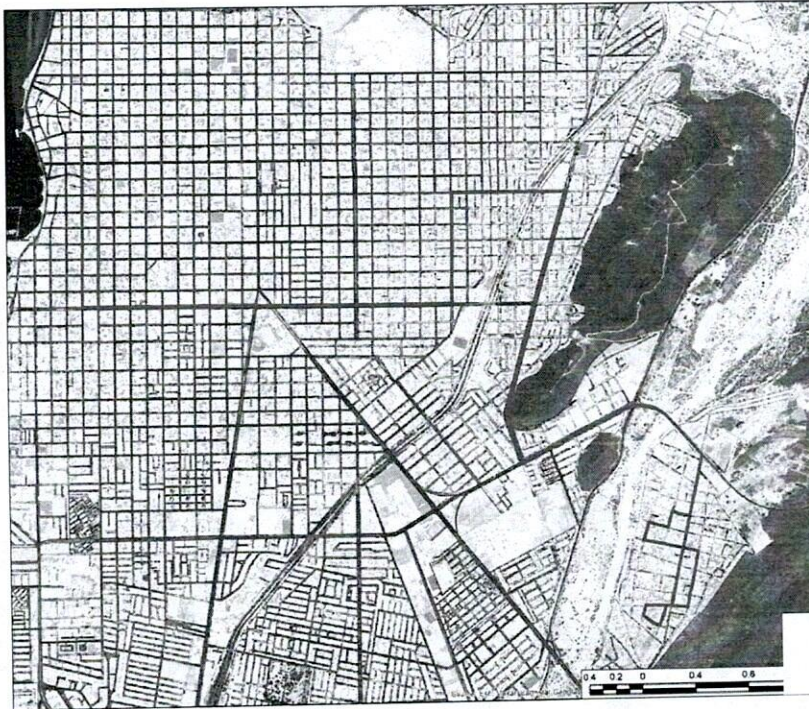
Coordinate System:
Mexico TRF2008 LCC
Projection: Lambert Conformal Conic
Datum: Mexico TRF2008
False Easting: 2,500,000.0000
False Northing: 0.0000
Central Meridian: -103.0000
Standard Parallel 1: 17.5000
Standard Parallel 2: 28.5000
Latitude Of Origin: 12.5000
Units: Meter





XVII AYUNTAMIENTO DE LA PAZ
Dirección General de Seguridad Pública
Policia Preventiva y Tránsito Municipal

"2024, AÑO DEL CINCUENTENARIO DE LA CONSERVACIÓN DE TERRITORIO FEDERAL A ESTADO LIBRE Y SOBERANO DE BAJA CALIFORNIA SUR"
"2024, AÑO 75 ANIVERSARIO DE LA PUBLICACIÓN DEL ACUERDO DE COLONIZACIÓN DEL VALLE DE SANTO DOMINGO"
"MAYO, MES DE LOS TRABAJADORES DEL PODER LEGISLATIVO DEL ESTADO DE BAJA CALIFORNIA SUR."



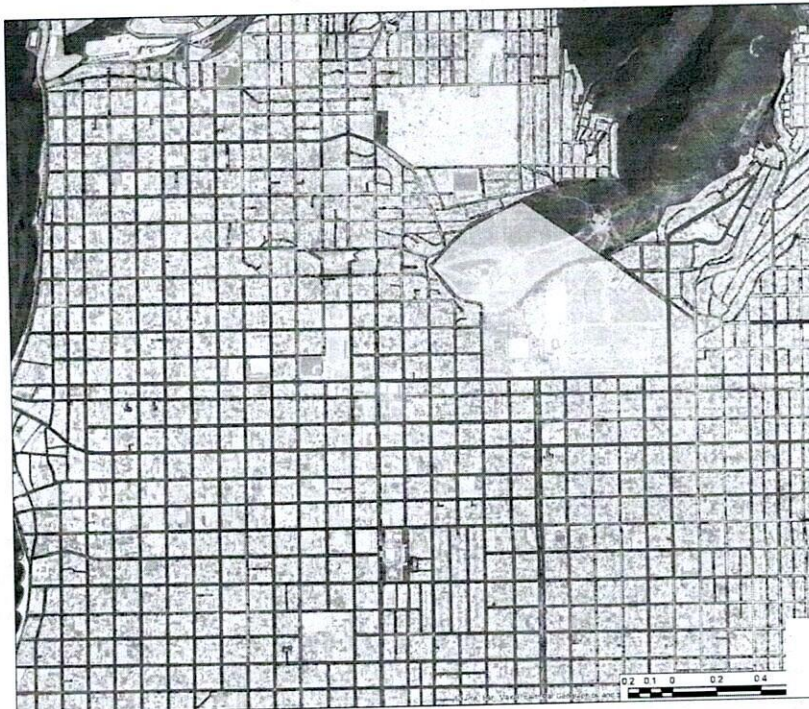

RUTA C-30
Agua Escondida

Reconido Oficial de Ruta
Manzanas Urbanas

Elaboración:
VICA Andres O. Lopez P.
Trazando, S.A.

Fuentes:
INEGI (2020) Censo de Población y Vivienda.
Ayuntamiento de La Paz (2023) Rutas de Transporte Público Vigentes.

Coordinate System:
Datum: ITRF2008 LCC
Projection: Lambert Conformal Conic
Datum: Mexico ITRF2008
False Easting: 2 500 000 0000
False Northing: 0 0000
Central Meridian: -103 0000
Standard Parallel 1: 11 5000
Standard Parallel 2: 19 5000
Latitude Of Origin: 12 5000
Units: Meter



RUTA C-32
Guadalupe Victoria

Reconido Oficial de Ruta
Manzanas Urbanas

Elaboración:
VICA Andres O. Lopez P.
Trazando, S.A.

Fuentes:
INEGI (2020) Censo de Población y Vivienda.
Ayuntamiento de La Paz (2023) Rutas de Transporte Público Vigentes.

Coordinate System:
Datum: ITRF2008 LCC
Projection: Lambert Conformal Conic
Datum: Mexico ITRF2008
False Easting: 2 500 000 0000
False Northing: 0 0000
Central Meridian: -103 0000
Standard Parallel 1: 11 5000
Standard Parallel 2: 19 5000
Latitude Of Origin: 12 5000
Units: Meter





H. XVII AYUNTAMIENTO
DEL MUNICIPIO DE LA PAZ B. C. S.
2021-2024



XVII AYUNTAMIENTO DE LA PAZ

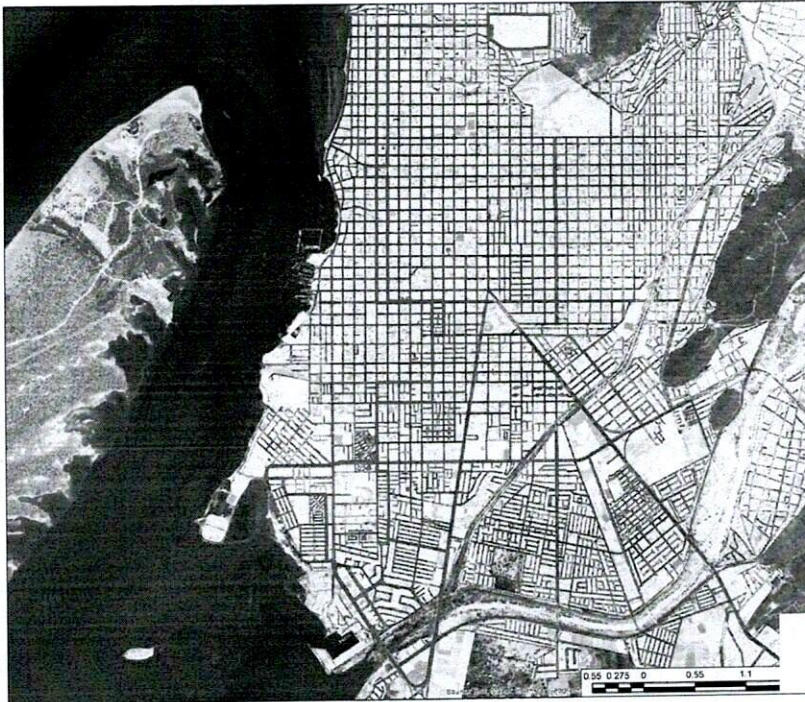
Dirección General de Seguridad Pública

Policía Preventiva y Tránsito Municipal

"2024, AÑO DEL CINCUENTENARIO DE LA CONSERVACIÓN DE TERRITORIO FEDERAL A ESTADO LIBRE Y SOBERANO DE BAJA CALIFORNIA SUR"

"2024, AÑO 75 ANIVERSARIO DE LA PUBLICACIÓN DEL ACUERDO DE COLONIZACIÓN DEL VALLE DE SANTO DOMINGO"

"MAYO, MES DE LOS TRABAJADORES DEL PODER LEGISLATIVO DEL ESTADO DE BAJA CALIFORNIA SUR."



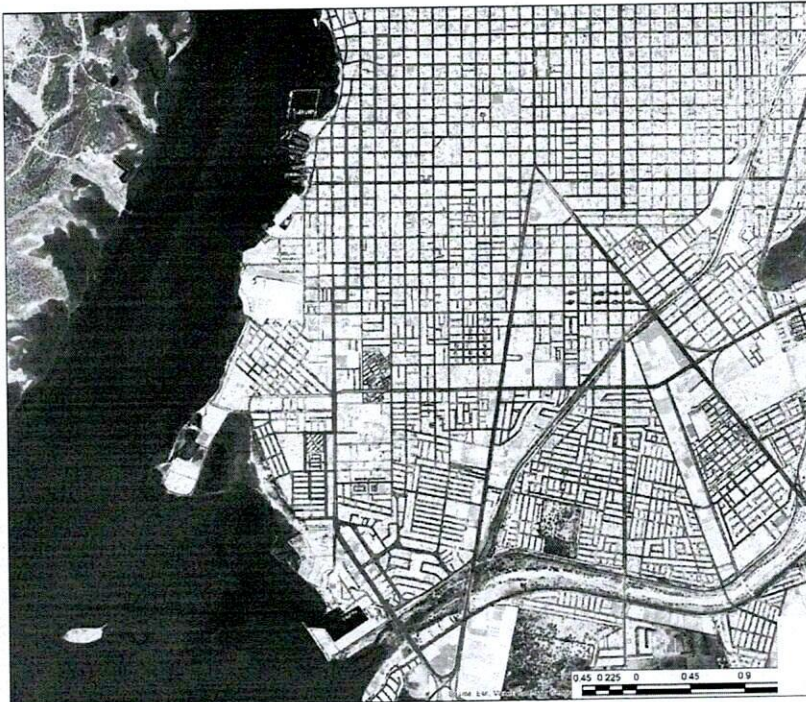
RUTA C-34 Panteón - Arcos del Sol

Reconido Oficial de Ruta
Manzanas Urbanas

Elaboración:
MICA Andrés D. López P.
Tratamiento: S.A.

Fuentes:
INEGI (2020): Censo de Población y Vivienda
Ayuntamiento de La Paz (2023): Rutas de Transporte Público Vigentes

Coordinate System:
Mexico: TRF2008.LCC
Projection: Lambert Conformal Conic
Datum: Mexico (TRF2008)
False Easting: 2,500,000.0000
False Northing: 0.0000
Central Meridian: -102.0000
Standard Parallel 1: 17.0000
Standard Parallel 2: 29.0000
Latitude Of Origin: 12.0000
Units: Meter



RUTA C-35 4to Batallón

Reconido Oficial de Ruta
Manzanas Urbanas

Elaboración:
MICA Andrés D. López P.
Tratamiento: S.A.

Fuentes:
INEGI (2020): Censo de Población y Vivienda
Ayuntamiento de La Paz (2023): Rutas de Transporte Público Vigentes

Coordinate System:
Mexico: TRF2008.LCC
Projection: Lambert Conformal Conic
Datum: Mexico (TRF2008)
False Easting: 2,500,000.0000
False Northing: 0.0000
Central Meridian: -102.0000
Standard Parallel 1: 17.0000
Standard Parallel 2: 29.0000
Latitude Of Origin: 12.0000
Units: Meter



JP



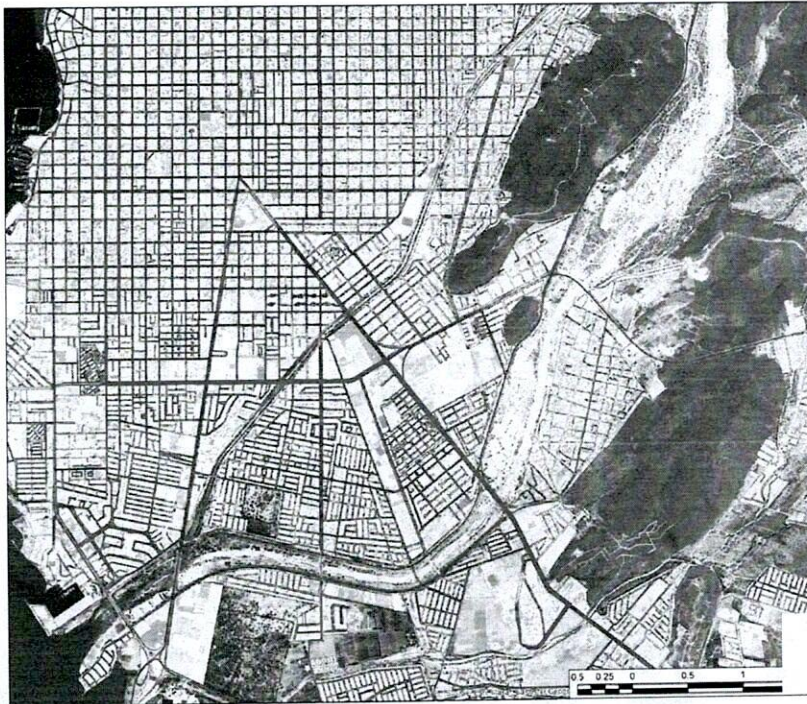
H. XVII AYUNTAMIENTO
DEL MUNICIPIO DE LA PAZ B. C. S.
2021-2024



XVII AYUNTAMIENTO DE LA PAZ

Dirección General de Seguridad Pública
Policía Preventiva y Tránsito Municipal

"2024, AÑO DEL CINCUENTENARIO DE LA CONSERVACIÓN DE TERRITORIO FEDERAL A ESTADO LIBRE Y SOBERANO DE BAJA CALIFORNIA SUR"
"2024, AÑO 75 ANIVERSARIO DE LA PUBLICACIÓN DEL ACUERDO DE COLONIZACIÓN DEL VALLE DE SANTO DOMINGO"
"MAYO, MES DE LOS TRABAJADORES DEL PODER LEGISLATIVO DEL ESTADO DE BAJA CALIFORNIA SUR."



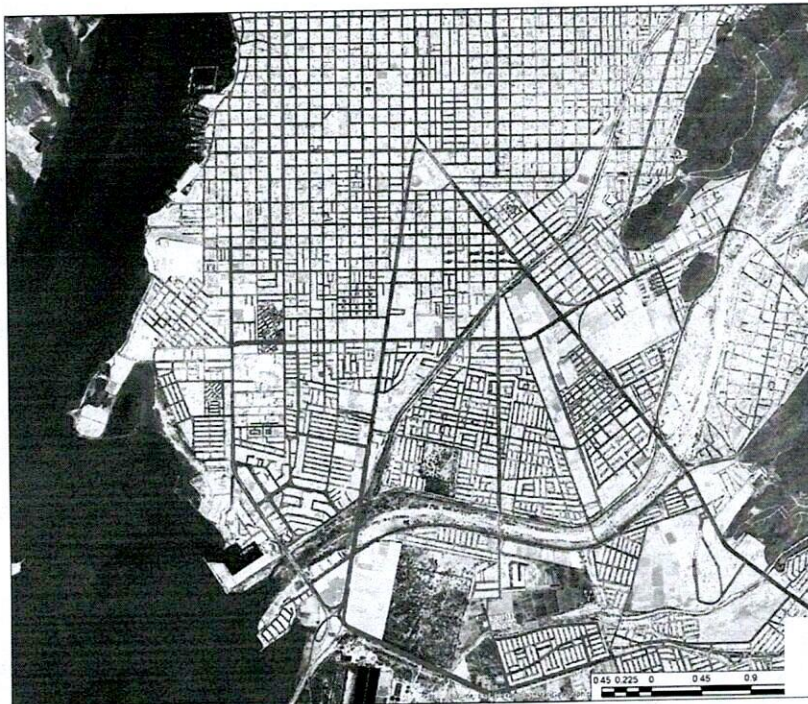
RUTA C-36 Serdan - Soriana - UABCS

Recurso Oficial de Ruta
Manzanas Urbanas

Elaboración:
NICA Andrea D. Lopez P.
Trazamba S.A.

Fuentes:
INEGI (2022) Censo de Población y Vivienda
Ayuntamiento de La Paz (2023) Rutas de Transporte Público Vigentes

Coordinate System:
Mexico TRF2008 LCC
Projection: Lambert Conformal Conic
Datum: Mexico TRF2008
False Easting: 2,500,000.0000
False Northing: 0.0000
Central Meridian: -102.0000
Standard Parallel 1: 17.5000
Standard Parallel 2: 26.5000
Latitude Of Origin: 17.0000
Units: Meter



RUTA C-38 Villas del Encanto - Centro

Recurso Oficial de Ruta
Manzanas Urbanas

Elaboración:
NICA Andrea D. Lopez P.
Trazamba S.A.

Fuentes:
INEGI (2022) Censo de Población y Vivienda
Ayuntamiento de La Paz (2023) Rutas de Transporte Público Vigentes

Coordinate System:
Mexico TRF2008 LCC
Projection: Lambert Conformal Conic
Datum: Mexico TRF2008
False Easting: 2,500,000.0000
False Northing: 0.0000
Central Meridian: -102.0000
Standard Parallel 1: 17.5000
Standard Parallel 2: 26.5000
Latitude Of Origin: 17.0000
Units: Meter





H. XVII AYUNTAMIENTO
DEL MUNICIPIO DE LA PAZ B. C. S.
2021-2024



XVII AYUNTAMIENTO DE LA PAZ

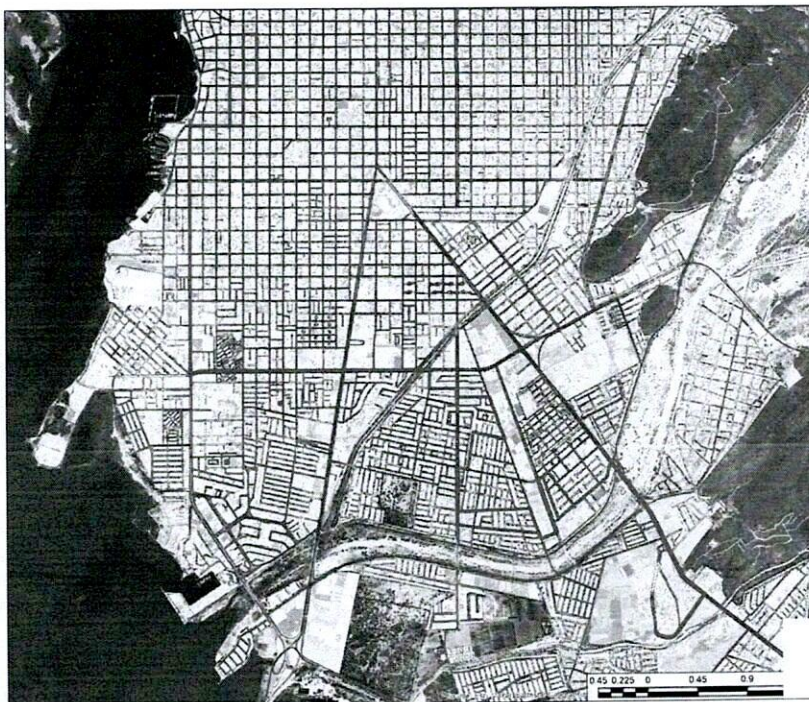
Dirección General de Seguridad Pública

Policía Preventiva y Tránsito Municipal

"2024, AÑO DEL CINCUENTENARIO DE LA CONSERVACIÓN DE TERRITORIO FEDERAL A ESTADO LIBRE Y SOBERANO DE BAJA CALIFORNIA SUR"

"2024, AÑO 75 ANIVERSARIO DE LA PUBLICACIÓN DEL ACUERDO DE COLONIZACIÓN DEL VALLE DE SANTO DOMINGO"

"MAYO, MES DE LOS TRABAJADORES DEL PODER LEGISLATIVO DEL ESTADO DE BAJA CALIFORNIA SUR."



RUTA C-39

8 de Octubre - Abasolo

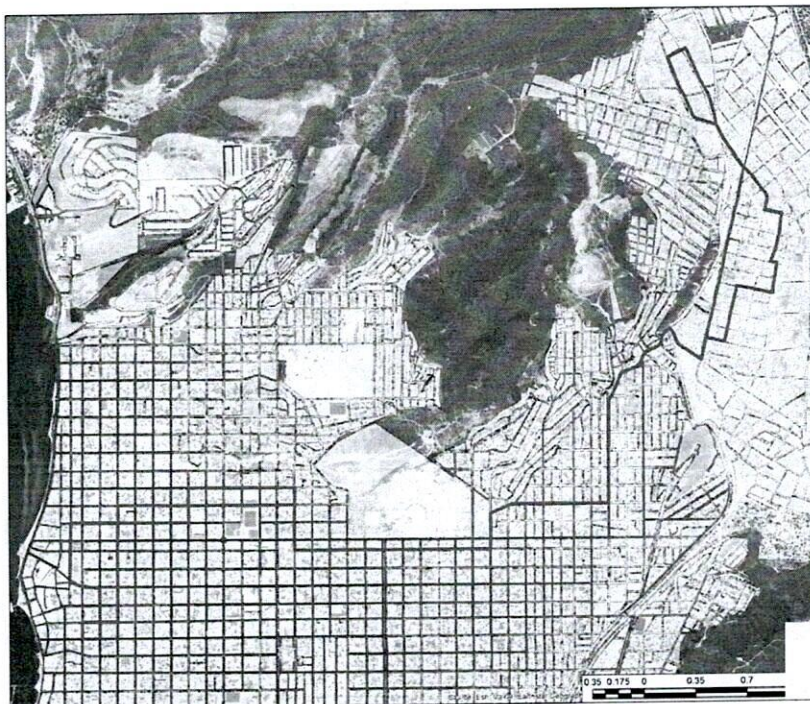
Recorrido Oficial de Ruta

Manzanas Urbanas

Elaboración:
VICA, Andrea D. Lopez P.
Trazando: S.A.

Fuentes:
INEGI (2022), Censos de Población y Vivienda
Ayuntamiento de La Paz (2023), Rutas de Transporte Público Vigentes

Coordinate System:
Mexico: TRF2008 UTM
Projection: Lambert Conformal Conic
Datum: Mexico TRF2008
False Easting: 2 500 000 0000
False Northing: 0 0000
Central Meridian: -102 0000
Standard Parallel 1: 17 0000
Standard Parallel 2: 28 0000
Latitude Of Origin: 12 5000
Units: Meter



RUTA C-40

5 de Mayo - Rinconada - Márquez de León

Recorrido Oficial de Ruta

Manzanas Urbanas

Elaboración:
VICA, Andrea D. Lopez P.
Trazando: S.A.

Fuentes:
INEGI (2022), Censos de Población y Vivienda
Ayuntamiento de La Paz (2023), Rutas de Transporte Público Vigentes

Coordinate System:
Mexico: TRF2008 UTM
Projection: Lambert Conformal Conic
Datum: Mexico TRF2008
False Easting: 2 500 000 0000
False Northing: 0 0000
Central Meridian: -102 0000
Standard Parallel 1: 17 0000
Standard Parallel 2: 28 0000
Latitude Of Origin: 12 5000
Units: Meter





H. XVII AYUNTAMIENTO
DEL MUNICIPIO DE LA PAZ B. C. S.
2021-2024



XVII AYUNTAMIENTO DE LA PAZ

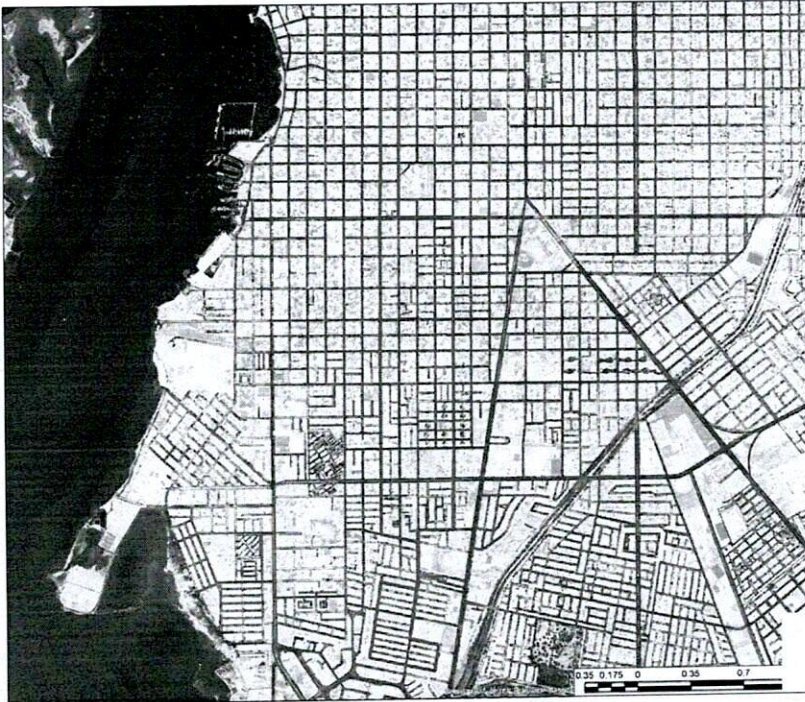
Dirección General de Seguridad Pública

Policía Preventiva y Tránsito Municipal

"2024, AÑO DEL CINCUENTENARIO DE LA CONSERVACIÓN DE TERRITORIO FEDERAL A ESTADO LIBRE Y SOBERANO DE BAJA CALIFORNIA SUR"

"2024, AÑO 75 ANIVERSARIO DE LA PUBLICACIÓN DEL ACUERDO DE COLONIZACIÓN DEL VALLE DE SANTO DOMINGO"

"MAYO, MES DE LOS TRABAJADORES DEL PODER LEGISLATIVO DEL ESTADO DE BAJA CALIFORNIA SUR."



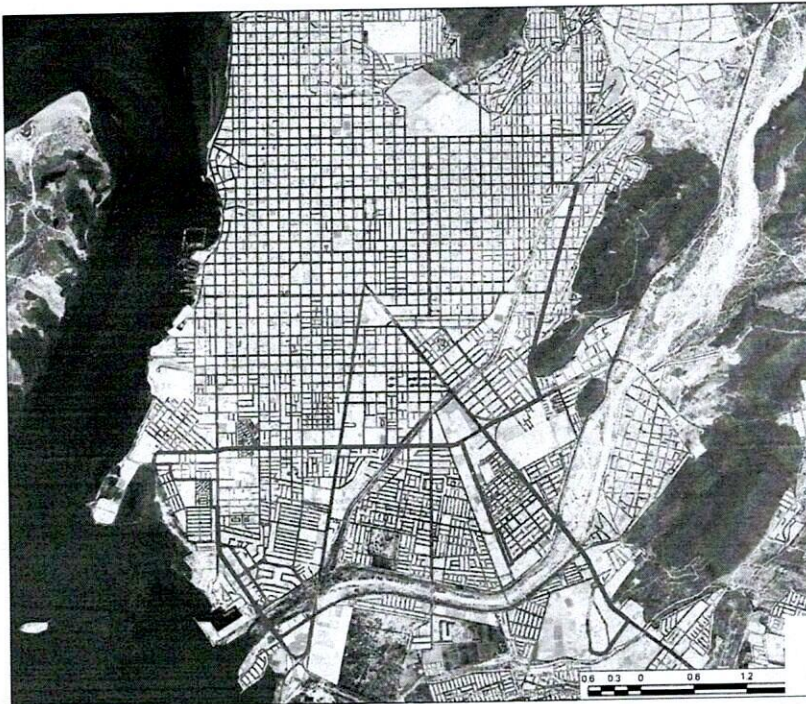

RUTA C-43 SEP - Centro - Contra

Recorrido Oficial de Ruta
Manzanas Urbanas

Elaboración:
IICA, Andrea D. López P.
Trazadora: S.A.

Fuentes:
INEGI (2020): Censo de Población y Vivienda.
Ayuntamiento de La Paz (2023): Rutas de Tránsito Público Vigentes.

Coordinate System:
Mexico ITRF2008 UTM
Projection: Lambert Conformal Conic
Datum: Mexico ITRF2008
False Easting: 2,500,000.0000
False Northing: 0.0000
Central Meridian: -102.0000
Standard Parallel 1: 17.5000
Standard Parallel 2: 29.5000
Latitude Of Origin: 12.5000
Units: Meter




RUTA C-47 Periférica

Recorrido Oficial de Ruta
Manzanas Urbanas

Elaboración:
IICA, Andrea D. López P.
Trazadora: S.A.

Fuentes:
INEGI (2020): Censo de Población y Vivienda.
Ayuntamiento de La Paz (2023): Rutas de Tránsito Público Vigentes.

Coordinate System:
Mexico ITRF2008 UTM
Projection: Lambert Conformal Conic
Datum: Mexico ITRF2008
False Easting: 2,500,000.0000
False Northing: 0.0000
Central Meridian: -102.0000
Standard Parallel 1: 17.5000
Standard Parallel 2: 29.5000
Latitude Of Origin: 12.5000
Units: Meter





H. XVII AYUNTAMIENTO
DEL MUNICIPIO DE LA PAZ B. C. S.
2021-2024



XVII AYUNTAMIENTO DE LA PAZ

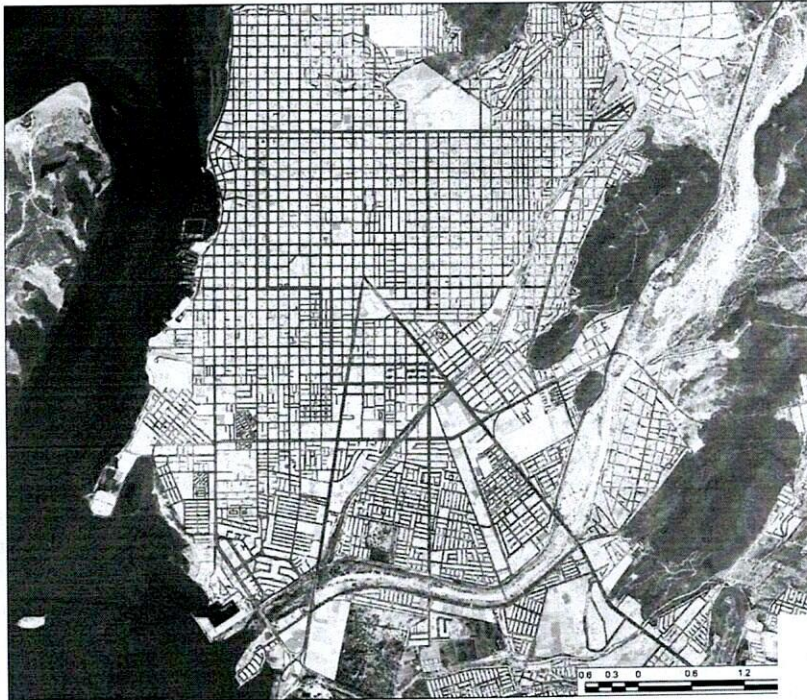
Dirección General de Seguridad Pública

Policía Preventiva y Tránsito Municipal

"2024, AÑO DEL CINCUENTENARIO DE LA CONSERVACIÓN DE TERRITORIO FEDERAL A ESTADO LIBRE Y SOBERANO DE BAJA CALIFORNIA SUR"

"2024, AÑO 75 ANIVERSARIO DE LA PUBLICACIÓN DEL ACUERDO DE COLONIZACIÓN DEL VALLE DE SANTO DOMINGO"

"MAYO, MES DE LOS TRABAJADORES DEL PODER LEGISLATIVO DEL ESTADO DE BAJA CALIFORNIA SUR."



RUTA C-49

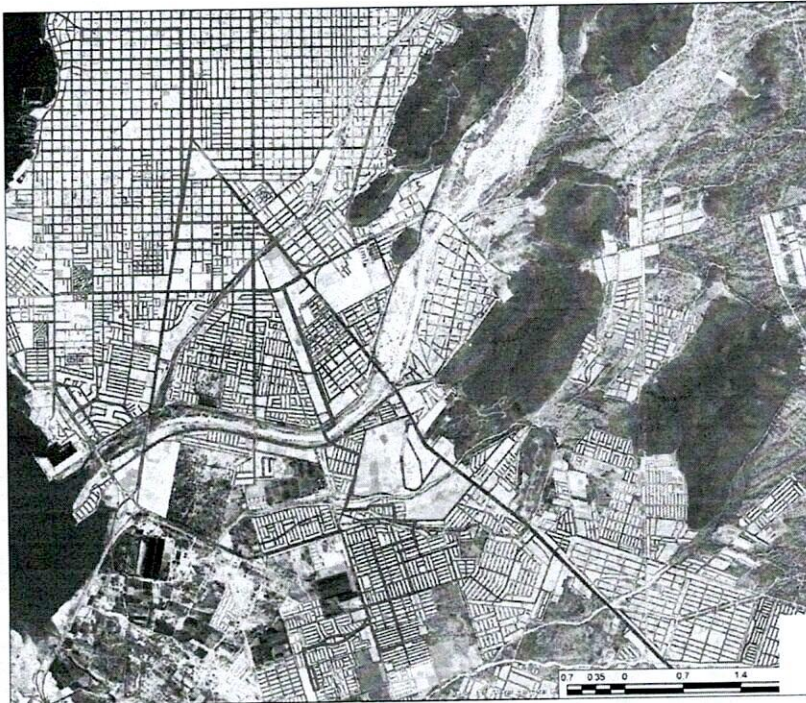
5 De Mayo - Soriana Forjadores

Recorrido Oficial de Ruta
Manzanas Urbanas

Elaboración:
NICA, Andrea D. Lopez P.
Trazando, S.A.

Fuentes:
INEGI (2022). Censos de Población y Vivienda.
Ayuntamiento de La Paz (2023). Rutas de Transporte Público Vigentes.

Coordinate System:
NAD83 / TM2208 UTM
Projection: Lambert Conformal Conic
Datum: Mexico 1993
False Easting: 2,500,000.0000
False Northing: 0.0000
Central Meridian: -102.0000
Standard Parallel 1: 17.0000
Standard Parallel 2: 28.0000
Latitude Of Origin: 12.0000
Units: Meter



RUTA C-50

Centro - Virreyes - Alamos - Miramar

Recorrido Oficial de Ruta
Manzanas Urbanas

Elaboración:
NICA, Andrea D. Lopez P.
Trazando, S.A.

Fuentes:
INEGI (2022). Censos de Población y Vivienda.
Ayuntamiento de La Paz (2023). Rutas de Transporte Público Vigentes.

Coordinate System:
NAD83 / TM2208 UTM
Projection: Lambert Conformal Conic
Datum: Mexico 1993
False Easting: 2,500,000.0000
False Northing: 0.0000
Central Meridian: -102.0000
Standard Parallel 1: 17.0000
Standard Parallel 2: 28.0000
Latitude Of Origin: 12.0000
Units: Meter





H. XVII AYUNTAMIENTO
DEL MUNICIPIO DE LA PAZ B. C. S.
2021-2024



XVII AYUNTAMIENTO DE LA PAZ

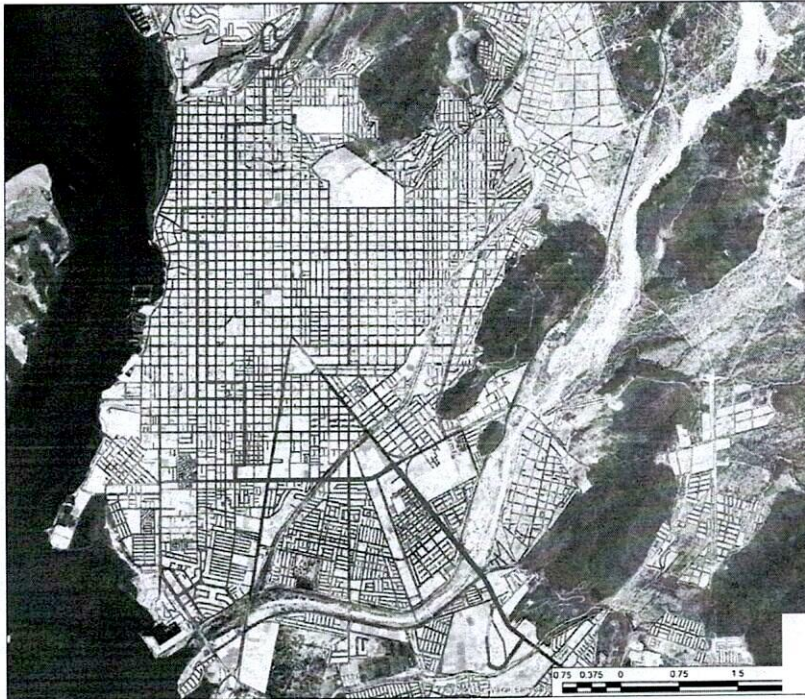
Dirección General de Seguridad Pública

Policía Preventiva y Tránsito Municipal

"2024, AÑO DEL CINCUENTENARIO DE LA CONSERVACIÓN DE TERRITORIO FEDERAL A ESTADO LIBRE Y SOBERANO DE BAJA CALIFORNIA SUR"

"2024, AÑO 75 ANIVERSARIO DE LA PUBLICACIÓN DEL ACUERDO DE COLONIZACIÓN DEL VALLE DE SANTO DOMINGO"

"MAYO, MES DE LOS TRABAJADORES DEL PODER LEGISLATIVO DEL ESTADO DE BAJA CALIFORNIA SUR."



RUTA C-53

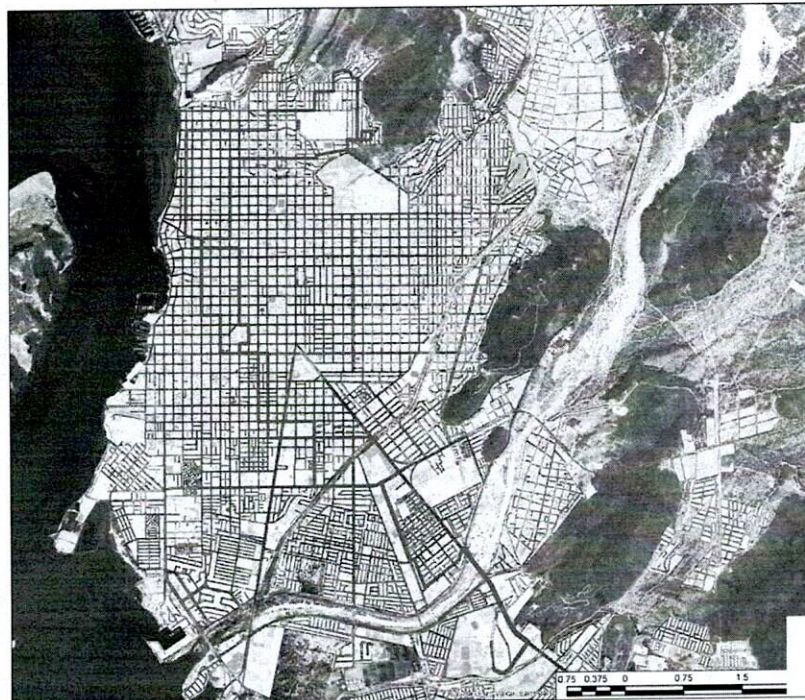

Centro - Pedregal - UABCS

Reconido Oficial de Ruta
Manzanas Urbanas

Elaboración:
U.C.A. Andrea D. López P.
Tránsito: S.A.

Fuentes:
INEGI (2020): Censo de Población y Vivienda.
Ayuntamiento de La Paz (2023): Rutas de Transporte Público Vigentes.

Coordenado System:
Mexico: 1983/2008 UTM
Projections: Lambert Conformal Conic
Datum: Mexico 1983/2008
False Easting: 2,500,000.0000
False Northing: 0.0000
Central Meridian: -102.0000
Standard Parallel 1: 17.5000
Standard Parallel 2: 29.5000
Latitude Of Origin: 12.5000
Units: Meter



RUTA C-54 + C-58

Colina de la Cruz - Pedregal - 8 de Octubre - UABCS

Reconido Oficial de Ruta
Manzanas Urbanas

Elaboración:
U.C.A. Andrea D. López P.
Tránsito: S.A.

Fuentes:
INEGI (2020): Censo de Población y Vivienda.
Ayuntamiento de La Paz (2023): Rutas de Transporte Público Vigentes.

Coordenado System:
Mexico: 1983/2008 UTM
Projections: Lambert Conformal Conic
Datum: Mexico 1983/2008
False Easting: 2,500,000.0000
False Northing: 0.0000
Central Meridian: -102.0000
Standard Parallel 1: 17.5000
Standard Parallel 2: 29.5000
Latitude Of Origin: 12.5000
Units: Meter





H. XVII AYUNTAMIENTO
DEL MUNICIPIO DE LA PAZ B. C. S.
2021-2024



XVII AYUNTAMIENTO DE LA PAZ

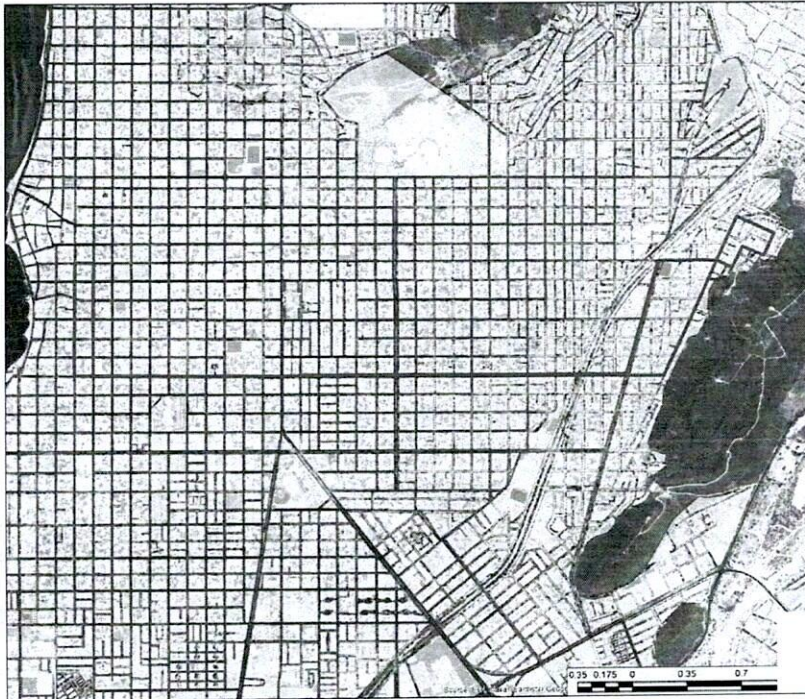
Dirección General de Seguridad Pública

Policía Preventiva y Tránsito Municipal

"2024, AÑO DEL CINCUENTENARIO DE LA CONSERVACIÓN DE TERRITORIO FEDERAL A ESTADO LIBRE Y SOBERANO DE BAJA CALIFORNIA SUR"

"2024, AÑO 75 ANIVERSARIO DE LA PUBLICACIÓN DEL ACUERDO DE COLONIZACIÓN DEL VALLE DE SANTO DOMINGO"

"MAYO, MES DE LOS TRABAJADORES DEL PODER LEGISLATIVO DEL ESTADO DE BAJA CALIFORNIA SUR."



RUTA C-56

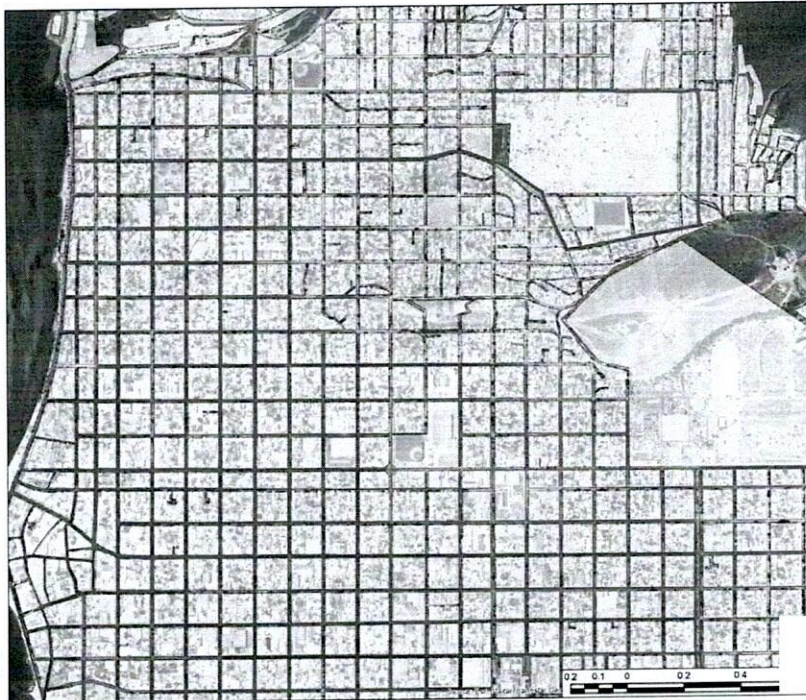
Calle Márquez de León - Degollado - Roma

Recorrido Oficial de Ruta
Manzanas Urbanas

Elaboración:
MCA. Andrea D. López P.
Trazadora: S.A.

Fuentes:
INEGI (2020). Censo de Población y Vivienda.
Ayuntamiento de La Paz (2023). Rutas de Transporte Público Vigentes.

Coordinate System:
Mexico 1973/2008 - UTM
Projection: Lambert Conformal Conic
Datum: Mexico 1973/2008
False Easting: 2,500,000.0000
False Northing: 0.0000
Central Meridian: -102.0000
Standard Parallel 1: 17.5000
Standard Parallel 2: 29.5000
Latitude Of Origin: 12.5000
Units: Meter



RUTA C-57

Panteón - Altamirano Directo

Recorrido Oficial de Ruta
Manzanas Urbanas

Elaboración:
MCA. Andrea D. López P.
Trazadora: S.A.

Fuentes:
INEGI (2020). Censo de Población y Vivienda.
Ayuntamiento de La Paz (2023). Rutas de Transporte Público Vigentes.

Coordinate System:
Mexico 1973/2008 - UTM
Projection: Lambert Conformal Conic
Datum: Mexico 1973/2008
False Easting: 2,500,000.0000
False Northing: 0.0000
Central Meridian: -102.0000
Standard Parallel 1: 17.5000
Standard Parallel 2: 29.5000
Latitude Of Origin: 12.5000
Units: Meter





H. XVII AYUNTAMIENTO
DEL MUNICIPIO DE LA PAZ B. C. S.
2021-2024



XVII AYUNTAMIENTO DE LA PAZ

Dirección General de Seguridad Pública

Policía Preventiva y Tránsito Municipal

"2024, AÑO DEL CINCUENTENARIO DE LA CONSERVACIÓN DE TERRITORIO FEDERAL A ESTADO LIBRE Y SOBERANO DE BAJA CALIFORNIA SUR"

"2024, AÑO 75 ANIVERSARIO DE LA PUBLICACIÓN DEL ACUERDO DE COLONIZACIÓN DEL VALLE DE SANTO DOMINGO"

"MAYO, MES DE LOS TRABAJADORES DEL PODER LEGISLATIVO DEL ESTADO DE BAJA CALIFORNIA SUR."



RUTAS C-60A y C-60B

Cardenas Directo (A)

Cardenas Contra (B)

— Recorrido Oficial de Ruta C-60 Contra

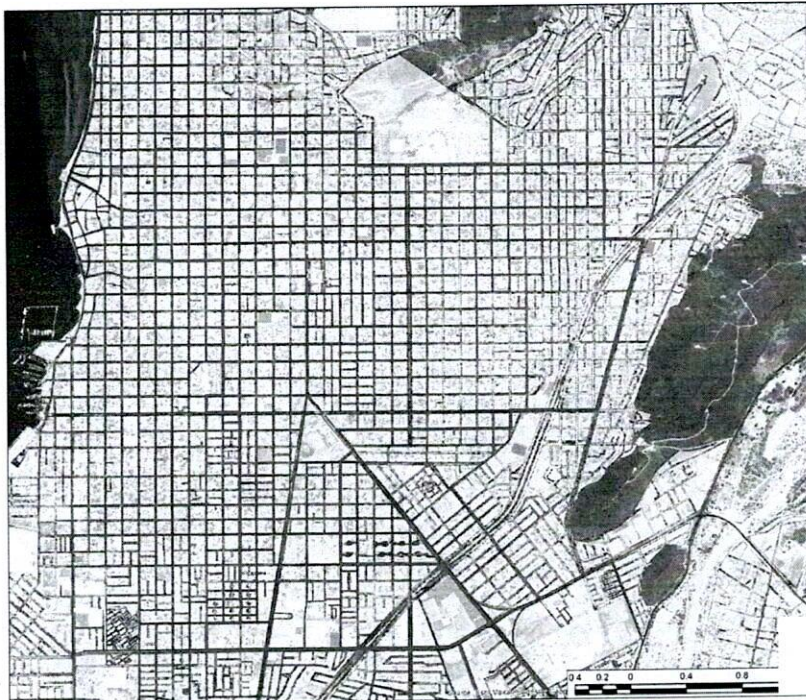
— Recorrido Oficial de Ruta C-60 Directo

Manzanas Urbanas

Elaboración:
MCA, Andrea D. Lopez P.
Tlapaché, S.A.

Fuentes:
INEGI (2020), Censo de Población y Vivienda.
Ayuntamiento de La Paz (2023), Rutas de Transporte Público Vigentes.

Coordenadas Sistema:
Mecado: 1983/2018 UTM
Proyección: Lambert Conformal Conic
Datum: Mexico 1993/2008
False Easting: 2,500,000.0000
False Northing: 0.0000
Central Meridian: -103.0000
Standard Parallel 1: 17.5000
Standard Parallel 2: 29.5000
Latitude Of Origin: 12.5000
Units: Meter



RUTA C-64

Circunvalación

— Recorrido Oficial de Ruta

Manzanas Urbanas

Elaboración:
MCA, Andrea D. Lopez P.
Tlapaché, S.A.

Fuentes:
INEGI (2020), Censo de Población y Vivienda.
Ayuntamiento de La Paz (2023), Rutas de Transporte Público Vigentes.

Coordenadas Sistema:
Mecado: 1983/2018 UTM
Proyección: Lambert Conformal Conic
Datum: Mexico 1993/2008
False Easting: 2,500,000.0000
False Northing: 0.0000
Central Meridian: -103.0000
Standard Parallel 1: 17.5000
Standard Parallel 2: 29.5000
Latitude Of Origin: 12.5000
Units: Meter





H. XVII AYUNTAMIENTO
DEL MUNICIPIO DE LA PAZ B. C. S.
2021-2024



XVII AYUNTAMIENTO DE LA PAZ

Dirección General de Seguridad Pública

Policía Preventiva y Tránsito Municipal

"2024, AÑO DEL CINCUENTENARIO DE LA CONSERVACIÓN DE TERRITORIO FEDERAL A ESTADO LIBRE Y SOBERANO DE BAJA CALIFORNIA SUR"

"2024, AÑO 75 ANIVERSARIO DE LA PUBLICACIÓN DEL ACUERDO DE COLONIZACIÓN DEL VALLE DE SANTO DOMINGO"

"MAYO, MES DE LOS TRABAJADORES DEL PODER LEGISLATIVO DEL ESTADO DE BAJA CALIFORNIA SUR."



RUTA SUB-01

Centenario - Abasolo


Recomiendo Oficial de Ruta

Manzanas Urbanas

Elaboración:
SICA Andrés O. López P.
Tizandía, S.A.

Fuentes:
AUGO (2023): Censos de Población y Vivienda
Ayuntamiento de La Paz (2023): Rutas de Transporte Público Vigentes

Coordinate System:
Datum: 1983 UTM
Projection: Lambert Conformal Conic
Datum: Mexico 1983 UTM
False Easting: 2,500,000.0000
False Northing: 0.0000
Central Meridian: -102.0000
Standard Parallel 1: 17.0000
Standard Parallel 2: 29.0000
Latitude Of Origin: 12.0000
Units: Meter



RUTA SUB-03

Centenario - IMSS

Recomiendo Oficial de Ruta

Manzanas Urbanas

Elaboración:
SICA Andrés O. López P.
Tizandía, S.A.

Fuentes:
AUGO (2023): Censos de Población y Vivienda
Ayuntamiento de La Paz (2023): Rutas de Transporte Público Vigentes

Coordinate System:
Datum: 1983 UTM
Projection: Lambert Conformal Conic
Datum: Mexico 1983 UTM
False Easting: 2,500,000.0000
False Northing: 0.0000
Central Meridian: -102.0000
Standard Parallel 1: 17.0000
Standard Parallel 2: 29.0000
Latitude Of Origin: 12.0000
Units: Meter





H. XVII AYUNTAMIENTO
DEL MUNICIPIO DE LA PAZ B. C. S.
2021-2024



XVII AYUNTAMIENTO DE LA PAZ

Dirección General de Seguridad Pública

Policía Preventiva y Tránsito Municipal

"2024, AÑO DEL CINCUENTENARIO DE LA CONSERVACIÓN DE TERRITORIO FEDERAL A ESTADO LIBRE Y SOBERANO DE BAJA CALIFORNIA SUR"

"2024, AÑO 75 ANIVERSARIO DE LA PUBLICACIÓN DEL ACUERDO DE COLONIZACIÓN DEL VALLE DE SANTO DOMINGO"

"MAYO, MES DE LOS TRABAJADORES DEL PODER LEGISLATIVO DEL ESTADO DE BAJA CALIFORNIA SUR."



RUTA SUB-04

Los Planes - La Paz

Recorrido Urbano (arriba)

Recorrido Interurbano (abajo)

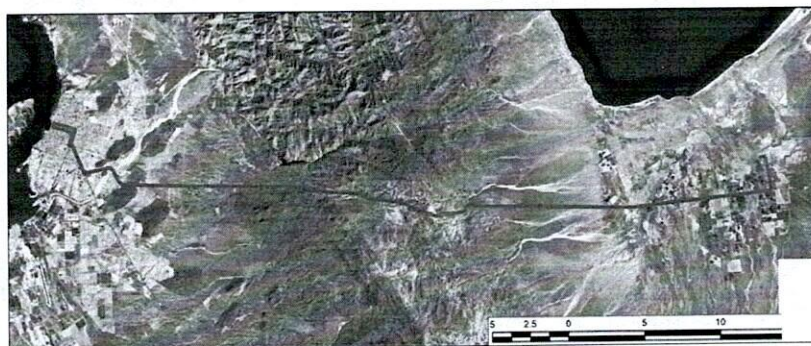
Recorrido Oficial de Ruta

Manzanas Urbanas

Elaboración:
MCA Andra D. López P.
Triazanda S.A.

Fuentes:
INEGI (2020): Censos de Población y Vivienda
Ayuntamiento de La Paz (2023): Rutas de Transporte Público Vigentes

Coordinate System:
Mexico TRF2018 UTM
Projection: Lambert Conformal Conic
Datum: Mexico TRF2008
False Easting: 2,500,000.0000
False Northing: 0.0000
Central Meridian: -102.0000
Standard Parallel 1: 17.5000
Standard Parallel 2: 28.5000
Latitude Of Origin: 12.5000
Units: Meter



RUTA SUB-05

El Sargento

Recorrido Urbano (arriba)

Recorrido Interurbano (abajo)

Recorrido Oficial de Ruta

Manzanas Urbanas

Elaboración:
MCA Andra D. López P.
Triazanda S.A.

Fuentes:
INEGI (2020): Censos de Población y Vivienda
Ayuntamiento de La Paz (2023): Rutas de Transporte Público Vigentes

Coordinate System:
Mexico TRF2018 UTM
Projection: Lambert Conformal Conic
Datum: Mexico TRF2008
False Easting: 2,500,000.0000
False Northing: 0.0000
Central Meridian: -102.0000
Standard Parallel 1: 17.5000
Standard Parallel 2: 28.5000
Latitude Of Origin: 12.5000
Units: Meter





H. XVII AYUNTAMIENTO
DEL MUNICIPIO DE LA PAZ B. C. S.
2021-2024



XVII AYUNTAMIENTO DE LA PAZ


Dirección General de Seguridad Pública

Política Preventiva y Tránsito Municipal

"2024, AÑO DEL CINCUENTENARIO DE LA CONSERVACIÓN DE TERRITORIO FEDERAL A ESTADO LIBRE Y SOBERANO DE BAJA CALIFORNIA SUR"

"2024, AÑO 75 ANIVERSARIO DE LA PUBLICACIÓN DEL ACUERDO DE COLONIZACIÓN DEL VALLE DE SANTO DOMINGO"

"MAYO, MES DE LOS TRABAJADORES DEL PODER LEGISLATIVO DEL ESTADO DE BAJA CALIFORNIA SUR."



RUTA U-01

La Fuente - IMSS - Cardenas

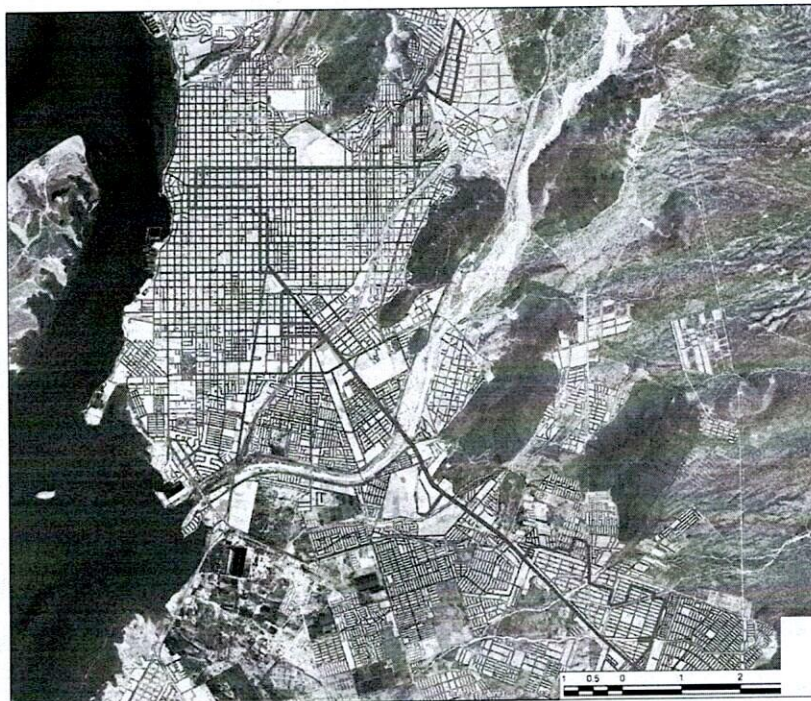
Reconido Oficial de Ruta

Manzanas Urbanas

Elaboración:
MCA, Andrea D. Lopez P.
Trazadora: S.A.

Fuentes:
INEGI (2020), Censo de Población y Vivienda
Ayuntamiento de La Paz (2023), Rutas de Transporte Público Vigentes

Coordinate System:
Albers 1983 UTM LCC
Projection: Lambert Conformal Conic
Datum: NAD83
False Easting: 2,500,000.0000
False Northing: 0.0000
Central Meridian: -105.0000
Standard Parallel 1: 17.5000
Standard Parallel 2: 29.5000
Latitude Of Origin: 12.5000
Units: Meter



RUTA U-02

La Fuente - Chedraui - Cardenas

Reconido Oficial de Ruta

Manzanas Urbanas

Elaboración:
MCA, Andrea D. Lopez P.
Trazadora: S.A.

Fuentes:
INEGI (2020), Censo de Población y Vivienda
Ayuntamiento de La Paz (2023), Rutas de Transporte Público Vigentes

Coordinate System:
Albers 1983 UTM LCC
Projection: Lambert Conformal Conic
Datum: NAD83
False Easting: 2,500,000.0000
False Northing: 0.0000
Central Meridian: -105.0000
Standard Parallel 1: 17.5000
Standard Parallel 2: 29.5000
Latitude Of Origin: 12.5000
Units: Meter





H. XVII AYUNTAMIENTO
DEL MUNICIPIO DE LA PAZ B. C. S.
2021-2024



XVII AYUNTAMIENTO DE LA PAZ


Dirección General de Seguridad Pública

Policia Preventiva y Tránsito Municipal

"2024, AÑO DEL CINCUENTENARIO DE LA CONSERVACIÓN DE TERRITORIO FEDERAL A ESTADO LIBRE Y SOBERANO DE BAJA CALIFORNIA SUR"

"2024, AÑO 75 ANIVERSARIO DE LA PUBLICACIÓN DEL ACUERDO DE COLONIZACIÓN DEL VALLE DE SANTO DOMINGO"

"MAYO, MES DE LOS TRABAJADORES DEL PODER LEGISLATIVO DEL ESTADO DE BAJA CALIFORNIA SUR."



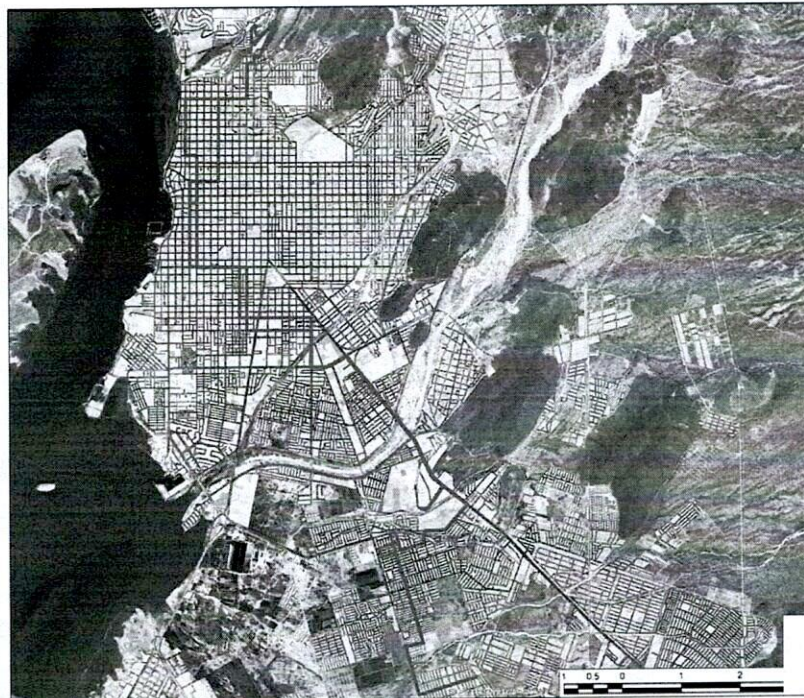
RUTA U-03 Pedregal - CCC (Chedraui) - Miramar

Recorrido Oficial de Ruta
Manzanas Urbanas

Elaboración:
VICA Andrea D. Lopez P.
Tracemka S.A.

Fuentes:
INEGI (2020). Censo de Población y Vivienda.
Ayuntamiento de La Paz (2023). Rutas de Transporte Público Vigentes.

Coordinate System:
Datum: 1983 UTM LCC
Projection: Lambert Conformal Conic
Datum: Mexico 1983 UTM
False Easting: 2,500,000.0000
False Northing: 0.0000
Central Meridian: -103.0000
Standard Parallel 1: 17.5000
Standard Parallel 2: 29.5000
Latitude Of Origin: 12.5000
Units: Meter



RUTA U-04 Miramar - IMSS - Pedregal

Recorrido Oficial de Ruta
Manzanas Urbanas

Elaboración:
VICA Andrea D. Lopez P.
Tracemka S.A.

Fuentes:
INEGI (2020). Censo de Población y Vivienda.
Ayuntamiento de La Paz (2023). Rutas de Transporte Público Vigentes.

Coordinate System:
Datum: 1983 UTM LCC
Projection: Lambert Conformal Conic
Datum: Mexico 1983 UTM
False Easting: 2,500,000.0000
False Northing: 0.0000
Central Meridian: -103.0000
Standard Parallel 1: 17.5000
Standard Parallel 2: 29.5000
Latitude Of Origin: 12.5000
Units: Meter





H. XVII AYUNTAMIENTO
DEL MUNICIPIO DE LA PAZ B. C. S.
2021-2024



XVII AYUNTAMIENTO DE LA PAZ


Dirección General de Seguridad Pública

Policía Preventiva y Tránsito Municipal

"2024, AÑO DEL CINCUENTENARIO DE LA CONSERVACIÓN DE TERRITORIO FEDERAL A ESTADO LIBRE Y SOBERANO DE BAJA CALIFORNIA SUR"

"2024, AÑO 75 ANIVERSARIO DE LA PUBLICACIÓN DEL ACUERDO DE COLONIZACIÓN DEL VALLE DE SANTO DOMINGO"

"MAYO, MES DE LOS TRABAJADORES DEL PODER LEGISLATIVO DEL ESTADO DE BAJA CALIFORNIA SUR."



RUTA U-05

Calafia - Camino Real - Ayuntamiento


Recomiendo Oficial de Ruta

Manzanas Urbanas

Elaboración:
VICA, Andrea D. López P.
Trazamba, S.A.

Fuentes:
INEGI (2020), Censo de Población y Vivienda.
Ayuntamiento de La Paz (2023), Rutas de Transporte Público Vigentes.

Coordinate System:
Mexico TRF2022 UTM
Projection: Lambert Conformal Conic
Datum: Mexico TRF2008
False Easting: 2,500,000.0000
False Northing: 0.0000
Central Meridian: -103.0000
Standard Parallel 1: 17.5000
Standard Parallel 2: 29.5000
Latitude Of Origin: 12.5000
Units: Meter



RUTA U-06

Centro - Ayuntamiento - Camino Real - La Pasión

Recomiendo Oficial de Ruta

Manzanas Urbanas

Elaboración:
VICA, Andrea D. López P.
Trazamba, S.A.

Fuentes:
INEGI (2020), Censo de Población y Vivienda.
Ayuntamiento de La Paz (2023), Rutas de Transporte Público Vigentes.

Coordinate System:
Mexico TRF2022 UTM
Projection: Lambert Conformal Conic
Datum: Mexico TRF2008
False Easting: 2,500,000.0000
False Northing: 0.0000
Central Meridian: -103.0000
Standard Parallel 1: 17.5000
Standard Parallel 2: 29.5000
Latitude Of Origin: 12.5000
Units: Meter





H. XVII AYUNTAMIENTO
DEL MUNICIPIO DE LA PAZ B. C. S.
2021-2024



XVII AYUNTAMIENTO DE LA PAZ

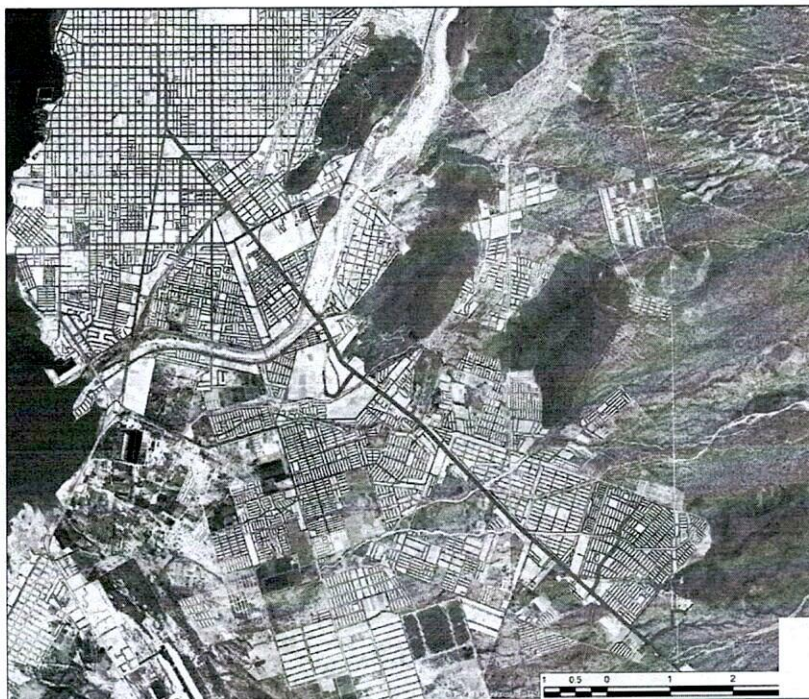
Dirección General de Seguridad Pública

Policía Preventiva y Tránsito Municipal

"2024, AÑO DEL CINCUENTENARIO DE LA CONSERVACIÓN DE TERRITORIO FEDERAL A ESTADO LIBRE Y SOBERANO DE BAJA CALIFORNIA SUR"

"2024, AÑO 75 ANIVERSARIO DE LA PUBLICACIÓN DEL ACUERDO DE COLONIZACIÓN DEL VALLE DE SANTO DOMINGO"

"MAYO, MES DE LOS TRABAJADORES DEL PODER LEGISLATIVO DEL ESTADO DE BAJA CALIFORNIA SUR."




RUTA U-07 UTLP - Camino Real

Recorrido Oficial de Ruta
Manzanas Urbanas

Elaboración:
VICA Andrea O. López P.
Tránsito, S.A.

Fuentes:
INEGI (2020): Censo de Población y Vivienda.
Ayuntamiento de La Paz (2023): Rutas de Tránsito Público Vigentes.

Coordinate System:
Mexico 1993 UTM 14Q
Projection: Lambert Conformal Conic
Datum: Mexico 1993
False Easting: 2,500,000.0000
False Northing: 0.0000
Central Meridian: -102.0000
Standard Parallel 1: 17.0000
Standard Parallel 2: 19.0000
Latitude Of Origin: 12.0000
Units: Meter



RUTA U-08 Diana Laura - Valle Dorado - Walmart

Recorrido Oficial de Ruta
Manzanas Urbanas

Elaboración:
VICA Andrea O. López P.
Tránsito, S.A.

Fuentes:
INEGI (2020): Censo de Población y Vivienda.
Ayuntamiento de La Paz (2023): Rutas de Tránsito Público Vigentes.

Coordinate System:
Mexico 1993 UTM 14Q
Projection: Lambert Conformal Conic
Datum: Mexico 1993
False Easting: 2,500,000.0000
False Northing: 0.0000
Central Meridian: -102.0000
Standard Parallel 1: 17.0000
Standard Parallel 2: 19.0000
Latitude Of Origin: 12.0000
Units: Meter





H. XVII AYUNTAMIENTO
DEL MUNICIPIO DE LA PAZ B. C. S.
2021-2024



XVII AYUNTAMIENTO DE LA PAZ
Dirección General de Seguridad Pública
Policía Preventiva y Tránsito Municipal

"2024, AÑO DEL CINCUENTENARIO DE LA CONSERVACIÓN DE TERRITORIO FEDERAL A ESTADO LIBRE Y SOBERANO DE BAJA CALIFORNIA SUR"
"2024, AÑO 75 ANIVERSARIO DE LA PUBLICACIÓN DEL ACUERDO DE COLONIZACIÓN DEL VALLE DE SANTO DOMINGO"
"MAYO, MES DE LOS TRABAJADORES DEL PODER LEGISLATIVO DEL ESTADO DE BAJA CALIFORNIA SUR."

ANEXO 2.- Tabla de rutas en operación.

Agrupación	Ruta	Nombre	Unidades activas	Color	Presidente de agrupación o representante legal
Calafia	U - 05	Calafia - Ayuntamiento - Camino Real - Centro	13	Amarillo con franja naranja	x
Calafia*	U - 06	La Pasión - Ayuntamiento - Camino Real - Centro			
California*	U - 06	La Pasión - Ayuntamiento - Camino Real - Centro	16	Amarillo con franja negra	x
California	C - 15	Ayuntamiento - Camino Real - Arcoiris III			
California	C - 16	Centro - IMSS - Camino Real - Ayuntamiento			
California	C - 18	Península Sur			
California*	C - 20	Guelatao directo			
California	C - 21	Olas Altas - Chedraui			
California	C - 23	La Pitahaya			
California	C - 24	Progreso - Perla del Golfo - Chedraui			
California*	C - 49	5 de mayo - soriana			
Coromuel	C - 02	Vista Hermosa - Centro	16	x	x
Coromuel	C - 60 A	Cárdenas Directo			
Coromuel	C - 60 B	Cárdenas Contra			
Coromuel*	C - 53	Pedregal - Centro - UABCS			
Coromuel*	C - 56	Calle Márquez de León - Degollado - Roma			
Coromuel*	C - 57	Panteón - Altamirano directo			
El Sargento	SUB - 05	El Sargento	x	x	x





H. XVII AYUNTAMIENTO
DEL MUNICIPIO DE LA PAZ B. C. S.
2021-2024



XVII AYUNTAMIENTO DE LA PAZ
Dirección General de Seguridad Pública
Policía Preventiva y Tránsito Municipal

"2024, AÑO DEL CINCUENTENARIO DE LA CONSERVACIÓN DE TERRITORIO FEDERAL A ESTADO LIBRE Y SOBERANO DE BAJA CALIFORNIA SUR"

"2024, AÑO 75 ANIVERSARIO DE LA PUBLICACIÓN DEL ACUERDO DE COLONIZACIÓN DEL VALLE DE SANTO DOMINGO"

"MAYO, MES DE LOS TRABAJADORES DEL PODER LEGISLATIVO DEL ESTADO DE BAJA CALIFORNIA SUR."

Estrella	C - 40	Rinconada - Márquez de León - 5 de mayo	2	x	x
Estrella	C - 43	SEP - Centro - Contra			
Flecha Roja	C - 14	Loma Linda	1	x	x
Fundadores Victoria	C - 32	Guadalupe Victoria	x	x	x
Guaycura*	C - 53	Pedregal - Centro - UABCS	5	x	x
Guaycura*	C - 56	Calle Márquez de León - Degollado - Roma			
Guaycura*	C - 57	Panteón - Altamirano directo			
San Rafael	C - 50	Centro - Álamos - Miramar	1	X	x
Los Planes	SUB - 04	Los Planes	X	x	x
Magisterial*	C - 14	Loma Linda	1	X	x
Pioneros del Centenario	SUB - 01	El Centenario - Abasolo	4	X	x
Salvatierra	C - 30	Agua Escondida - Centro	8	X	x
Transporte Urbano La Paz	U - 02	La Fuente - Chedraui - Cárdenas	17	X	x
Transporte Urbano La Paz	U - 03	Miramar - Chedraui- Pedregal			
Transporte Urbano La Paz	U - 04	Miramar - IMSS - Pedregal			
Transporte Urbano La Paz	U - 08	Diana Laura - Valle Dorado - Walmart - Indeco			
Triángulo Verde*	C - 34	Panteón - Arcos del Sol	4	x	x
Triángulo Verde*	C - 35	4to Batallón			
Triángulo Verde*	C - 36	Serdán - Soriana - UABCS - Centro			
Triángulo Verde*	C - 38	Villas del Encanto - Centro			
Unión Modelo	C - 47	Periférica	28	x	x
Unión Modelo*	C - 34	Panteón - Arcos del Sol			





XVII AYUNTAMIENTO DE LA PAZ
Dirección General de Seguridad Pública
Policía Preventiva y Tránsito Municipal

"2024, AÑO DEL CINCUENTENARIO DE LA CONSERVACIÓN DE TERRITORIO FEDERAL A ESTADO LIBRE Y SOBERANO DE BAJA CALIFORNIA SUR"

"2024, AÑO 75 ANIVERSARIO DE LA PUBLICACIÓN DEL ACUERDO DE COLONIZACIÓN DEL VALLE DE SANTO DOMINGO"

"MAYO, MES DE LOS TRABAJADORES DEL PODER LEGISLATIVO DEL ESTADO DE BAJA CALIFORNIA SUR."

Unión Modelo*	C - 35	4to Batallón			
Unión Modelo*	C - 36	Serdán - Soriana - UABCS - Centro			
Unión Modelo*	C - 38	Villas del Encanto - Centro			
Unión Única*	C - 20	Guelatao directo	7	x	x
Unión Única*	C - 49	5 de mayo - soriana			
Victoria	C - 64	Circunvalación	1	x	x

NOTA: Rutas mancomunadas marcadas con *, es decir, aquellas que prestan el servicio entre dos o más agrupaciones.

