

ORIGEN: UNIDAD DE TRANSPARENCIA

NÚMERO DE OFICIO: C.L.E.O./U.T./037/2024

ASUNTO: Respuesta a solicitud de información.

San Bartolo Coyotepec, Oax., a 08 de mayo de 2024.

DANIEL MATOS

P R E S E N T E.

En atención a su solicitud de información **201180024000003** presentada ante esta Comisión de Límites del Estado de Oaxaca, a través de la Plataforma Nacional de Transparencia, por medio de la cual solicita el instrumento jurídico denominado "Convenio Amistoso de Límites Territoriales entre los Estados Libres y Soberanos de Chiapas, Oaxaca y Veracruz de Ignacio de la Llave, respecto de la parte sur del lindero interestatal..."

Me permito hacerle de su conocimiento que si bien el objeto de esta Comisión de Límites del Estado de Oaxaca, es el de conocer y analizar los problemas de límites territoriales entre el Estado de Oaxaca y las Entidades Federativas Colindantes de conformidad con nuestro Acuerdo de Creación, también lo es que esta Institución no resguarda original, copia o escaneo del instrumento jurídico solicitado.

Toda vez que, en aras de colaborar con la transparencia gubernamental, el pasado 24 de abril de 2024 giré los oficios **C.L.E.O./U.T./027/2024** y **C.L.E.O./U.T./028/2024** a los Departamentos Jurídico y Técnico de esta Comisión, para que de conformidad con sus atribuciones realizaran una búsqueda exhaustiva dentro de los archivos a su resguardo.

A través de los oficios **C.L.E.O./D.T./034/2024** y **C.L.E.O./D.J./036/2024**, signados por la Arquitecta Maritza Merlín Cervantes, Jefa del Departamento Técnico y el Licenciado José Manuel Mejía Luis, responsable del archivo del Departamento Jurídico, respectivamente, se hizo de conocimiento a esta Unidad de Transparencia de la inexistencia del instrumento jurídico solicitado.

Aunado a lo anterior, siguiendo lo establecido por los artículos 43, 44 fracción II, 138 fracción II, 139 de la Ley General de Transparencia y Acceso a la Información Pública, 72, 73 fracción II, 126 y 127 fracción II de la Ley de Transparencia, Acceso a la Información Pública y Buen Gobierno del Estado de Oaxaca, a través de la segunda sesión extraordinaria del Comité de Transparencia de la Comisión de Límites del Estado de Oaxaca del ejercicio 2024, se sometió a observación su solicitud de información, confirmándose a través del **ACUERDO 01/2SECT/CLEO/2024**, la inexistencia de la información del instrumento jurídico solicitado.

Por lo tanto, en términos de lo señalado por el artículo 126 de la Ley de Transparencia, Acceso a la Información Pública y Buen Gobierno del Estado de Oaxaca, que a la letra dice **"(...) los sujetos solo estarán obligados a entregar la información relativa a**



documentos que se encuentren en sus archivos (...)"; en ese sentido y de acuerdo con el requerimiento plasmado en su solicitud de información, se hace de su conocimiento que: una vez realizada una búsqueda exhaustiva en los Departamentos Jurídico y Técnico de esta Comisión de Límites del Estado de Oaxaca, no se encontró con información relacionada al instrumento jurídico denominado **"Convenio Amistoso de Límites Territoriales entre los Estados Libres y Soberanos de Chiapas, Oaxaca y Veracruz de Ignacio de la Llave..."**.

A consecuencia de lo anterior, este Sujeto, no está obligado a entregar o generar información que no obre dentro de sus archivos, entendiéndose así como *"Información: La contenida en los documentos que los sujetos obligados generen, obtengan, adquieran, transformen o conserven por cualquier título, o bien aquella que por una obligación legal deban generar"*; por ello, la información a la que se puede acceder será cualquier registro que contenga el ejercicio de las facultades o actividad de los sujetos obligados; conforme al artículo 6 fracción XVII de Ley de Transparencia, Acceso a la Información Pública y Buen Gobierno del Estado de Oaxaca.

Así mismo hago de su conocimiento que puede hacer valer lo que a su derecho convenga con base en lo establecido en los artículos 142 de la Ley General de Transparencia y Acceso a la Información Pública y 137, 138 y 139 de la Ley de Transparencia, Acceso a la Información Pública y Buen Gobierno del Estado de Oaxaca.

Sin otro asunto en particular, le envío un cordial saludo.

ATENTAMENTE

"EL RESPETO AL DERECHO AJENO ES LA PAZ"

LCDA. MARGARITA VARGAS HERNÁNDEZ
JEFA DEL DEPARTAMENTO JURÍDICO Y RESPONSABLE
DE LA UNIDAD DE TRANSPARENCIA





ORIGEN: UNIDAD DE TRANSPARENCIA
NÚMERO DE OFICIO: C.L.E.O./U.T./027/2024
ASUNTO: Se remite solicitud de información.

San Bartolo Coyotepec, Oax., a 24 de abril de 2024.

LIC. JOSÉ MANUEL MEJÍA LUIS
RESPONSABLE DEL ARCHIVO DE TRÁMITE
DEL DEPARTAMENTO JURÍDICO DE LA
COMISIÓN DE LÍMITES DEL ESTADO DE OAXACA
P R E S E N T E.

A través del presente me permito remitir la solicitud de acceso a la información pública número 201180024000003, la cual fue remitida a través de la Plataforma Nacional de Transparencia y en la cual se solicita lo siguiente:

"... la versión final del instrumento jurídico denominado "Convenio Amistoso de Límites Territoriales entre los Estados Libres y Soberanos de Chiapas, Oaxaca y Veracruz de Ignacio de la Llave, respecto de la parte sur del lindero interestatal, a fin de reconocer los límites actuales entre los municipios de Cintalapa de Figueroa, Arriaga y Tonalá, en el Estado de Chiapas, con los municipios de San Pedro Tapanatepec y San Francisco del Mar, en el Estado de Oaxaca; así como, en la parte norte, el referente al punto histórico georreferencial "Cerro de los Martínez" donde convergen los municipios de Cintalapa, en el Estado de Chiapas, Santa María Chimalapa, en el Estado de Oaxaca, y el municipio de las Choapas en el Estado de Veracruz de Ignacio de la Llave". De igual manera, en caso de contar con el plano topográfico del citado convenio, favor de remitir"

Solicitando de la manera más atenta, se efectuó una búsqueda exhaustiva y pormenorizada dentro del archivo a su resguardo, con la finalidad de localizar el instrumento jurídico que describe el solicitante y de ser encontrados, proporcionar la información a esta Unidad de Transparencia a más tardar el día 7 de mayo de la presente anualidad toda vez que se cuenta con un plazo máximo de 10 días hábiles para dar respuesta a la solicitud.


Lo anterior con fundamento en el artículo 126 de la Ley de Transparencia, Acceso a la Información Pública y Buen Gobierno del Estado de Oaxaca

Se anexa solicitud de información con folio 201180024000003.

Sin otro particular por el momento, reciba un cordial saludo.

ATENTAMENTE
"EL RESPETO AL DERECHO AJENO ES LA PAZ"

LCDA. MARGARITA VARGAS HERNÁNDEZ
RESPONSABLE DE LA UNIDAD DE TRANSPARENCIA
DE LA COMISIÓN DE LÍMITES DEL ESTADO DE OAXACA





ORIGEN: UNIDAD DE TRANSPARENCIA
NÚMERO DE OFICIO: C.L.E.O./U.T./028/2024
ASUNTO: Se remite solicitud de información.

San Bartolo Coyotepec, Oax., a 24 de abril de 2024.

ARQ. MARITZA MERLÍN CERVANTES
JEFA DEL DEPARTAMENTO TÉCNICO DE LA
COMISIÓN DE LÍMITES DEL ESTADO DE OAXACA
P R E S E N T E.

A través del presente me permito remitir la solicitud de acceso a la información pública número 201180024000003, la cual fue remitida a través de la Plataforma Nacional de Transparencia y en la cual se solicita lo siguiente:

"... la versión final del instrumento jurídico denominado "Convenio Amistoso de Límites Territoriales entre los Estados Libres y Soberanos de Chiapas, Oaxaca y Veracruz de Ignacio de la Llave, respecto de la parte sur del lindero interestatal, a fin de reconocer los límites actuales entre los municipios de Cintalapa de Figueroa, Arriaga y Tonalá, en el Estado de Chiapas, con los municipios de San Pedro Tapanatepec y San Francisco del Mar, en el Estado de Oaxaca; así como, en la parte norte, el referente al punto histórico georreferencial "Cerro de los Martínez" donde convergen los municipios de Cintalapa, en el Estado de Chiapas, Santa María Chimalapa, en el Estado de Oaxaca, y el municipio de las Choapas en el Estado de Veracruz de Ignacio de la Llave". De igual manera, en caso de contar con el plano topográfico del citado convenio, favor de remitir"

Solicitando de la manera más atenta, se efectuó una búsqueda exhaustiva y pormenorizada dentro del archivo de su área, con la finalidad de localizar el instrumento jurídico que describe el solicitante y de ser encontrados, proporcionar la información a esta Unidad de Transparencia a más tardar el día 7 de mayo de la presente anualidad toda vez que se cuenta con un plazo máximo de 10 días hábiles para dar respuesta a la solicitud.

Lo anterior con fundamento en el artículo 126 de la Ley de Transparencia, Acceso a la Información Pública y Buen Gobierno del Estado de Oaxaca

Se anexa solicitud de información con folio 201180024000003.

Sin otro particular por el momento, reciba un cordial saludo.

ATENTAMENTE

"EL RESPETO AL DERECHO AJENO ES LA PAZ"

LCDA. MARGARITA VARGAS HERNÁNDEZ
RESPONSABLE DE LA UNIDAD DE TRANSPARENCIA
DE LA COMISIÓN DE LÍMITES DEL ESTADO DE OAXACA.

COMISIÓN
DE LÍMITES
COMISIÓN DE LÍMITES
DEL ESTADO DE OAXACA
2022-2028



ORIGEN: DEPARTAMENTO TÉCNICO
NÚMERO DE OFICIO: C.L.E.O./D.T./034/2024
ASUNTO: Respuesta a búsqueda de información.

San Bartolo Coyotepec, Oax., a 06 de abril de 2024.

LIC. MARGARITA VARGAS HERNÁNDEZ
RESPONSABLE DE LA UNIDAD DE TRANSPARENCIA
DE LA COMISIÓN DE LÍMITES DEL ESTADO DE OAXACA.
P R E S E N T E.

En respuesta a su oficio C.L.E.O./U.T./028/2024, se hace de su conocimiento que una vez realizada una búsqueda pormenorizada dentro de los archivos que resguardo en el Departamento a mi cargo, no se encontró un Convenio amistoso de límites territoriales entre los Estados de Chiapas, Oaxaca y Veracruz y tampoco el plano topográfico de dicho convenio.

Lo anterior lo hago de conocimiento para los efectos que haya lugar.

Sin otro particular, reciba un cordial saludo.

ATENTAMENTE
"EL RESPETO AL DERECHO AJENO ES LA PAZ"

JEFA DEL DEPARTAMENTO TÉCNICO DE LA
COMISIÓN DE LÍMITES DEL ESTADO DE OAXACA



Recibí original
06 Abril 2024

Margarita Vargas



ORIGEN: DEPARTAMENTO JURÍDICO
NÚMERO DE OFICIO: C.L.E.O./D.T./036/2024
ASUNTO: Atención y respuesta a requerimiento.

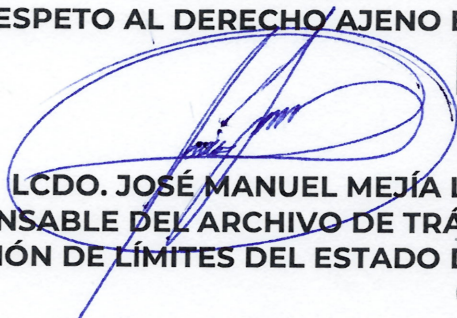

San Bartolo Coyotepec, Oax., a 07 de abril de 2024.

LCDA. MARGARITA VARGAS HERNÁNDEZ
RESPONSABLE DE LA UNIDAD DE TRANSPARENCIA
DE LA COMISIÓN DE LÍMITES DEL ESTADO DE OAXACA.
P R E S E N T E.


Atendiendo a su requerimiento expresado mediante oficio C.L.E.O./U.T./027/2024, tomé las acciones correspondientes e hice una búsqueda exhaustiva dentro de los archivos físicos y digitales, a mi resguardo, del instrumento jurídico denominado "Convenio Amistoso de Límites Territoriales entre los Estados de Chiapas, Oaxaca y Veracruz de Ignacio de la Llave, respecto a la parte norte y sur de su lindero interestatal". Dicha búsqueda arrojó un resultado negativo.

De lo anterior se configura una inexistencia de la información solicitada por parte del departamento jurídico, lo cual se hace de su conocimiento para los efectos legales correspondientes.

Sin otro particular por el momento, reciba mi más atenta consideración.

ATENTAMENTE
"EL RESPETO AL DERECHO AJENO ES LA PAZ"

LCDO. JOSÉ MANUEL MEJÍA LUIS
RESPONSABLE DEL ARCHIVO DE TRÁMITE DE LA
COMISIÓN DE LÍMITES DEL ESTADO DE OAXACA

COMISIÓN DE LÍMITES
DEL ESTADO DE OAXACA
2022-2028

*Recibir original
07 Abril 2024*


Margarita Vargas H.



ACTA DE LA SEGUNDA SESIÓN EXTRAORDINARIA DEL COMITÉ DE TRANSPARENCIA DE LA COMISIÓN DE LÍMITES DEL ESTADO DE OAXACA DEL EJERCICIO 2024. -----

En la Agencia Municipal de Reyes Mantecón, San Bartolo Coyotepec, Oaxaca, siendo las catorce horas del ocho de mayo del año dos mil veinticuatro, previa convocatoria, reunidos en el Centro del Poder Ejecutivo y Judicial "General Porfirio Díaz, Soldado de la Patria", Edificio G "María Sabina", cuarto nivel, en las oficinas que ocupa la Comisión de Límites del Estado de Oaxaca, los ciudadanos: Jorge Eleazar Cordero Tello, Jefe del Departamento Administrativo Contable y Presidente del Comité de Transparencia; Cinthya Zárate Ríos, Jefa de Oficina y Secretaria del Comité de Transparencia; Maritza Merlín Cervantes, Jefa del Departamento Técnico y Vocal de este Comité de Transparencia; y Margarita Vargas Hernández, Jefa del Departamento Jurídico y Responsable de la Unidad de Transparencia, con la finalidad de celebrar la Segunda Sesión Extraordinaria del Comité de Transparencia de la Comisión de Límites del Estado de Oaxaca para el ejercicio 2024, con fundamento en lo dispuesto por los artículos 43 y 44 de la Ley General de Transparencia y Acceso a la Información Pública; 72 de la Ley de Transparencia, Acceso a la Información Pública y Buen Gobierno del Estado de Oaxaca.-----

La Licenciada Cinthya Zárate Ríos en su carácter de Secretaria del Comité de Transparencia, realiza el pase de lista, estando presentes la totalidad de los convocados, acto seguido el Presidente del Comité hace uso de la palabra declarando que existe Quórum Legal para llevar a cabo la sesión y por lo tanto válidos los acuerdos que en esta se tomen, declarando formalmente instalada la Segunda Sesión Extraordinaria del Comité de Transparencia de la Comisión de Límites del Estado de Oaxaca para el ejercicio 2024, la cual se llevará a cabo bajo el siguiente:-----

ORDEN DEL DÍA

1. Pase de lista y declaración del quórum legal.-----
2. Aprobación del orden del día.-----
3. Lectura y aprobación del acta de la sesión anterior.-----
4. Declaratoria de inexistencia de información relacionada a la solicitud de acceso a la información pública número 201180024000003.-----
5. Asuntos generales; y-----
6. Clausura de la sesión.-----

En uso de la palabra la Licenciada Cinthya Zárate Ríos, consulta a los integrantes sobre la aprobación del orden del día, ante lo cual éstos manifiestan su conformidad y voto aprobatorio de manera unánime, procediéndose al desahogo de cada uno de los puntos relacionados con el mismo.-----



1.- Pase de lista y verificación de quórum legal. El Licenciado Jorge Eleazar Cordero Tello, comunica a los presentes que en este punto el orden del día ha sido desahogado.-----

2.- Aprobación del orden del día. En uso de la palabra el Licenciado Jorge Eleazar Cordero Tello, comunica a los presentes que este punto del orden del día ha sido desahogado.-----

3.- Lectura y Aprobación del acta de la sesión anterior. En este apartado la Secretaria da lectura al acta de la Primera Sesión Ordinaria del Comité de Transparencia de la Comisión de Límites del Estado de Oaxaca del ejercicio 2024 de fecha veintiséis de marzo del año dos mil veinticuatro, al final de la cual, solicita a los presentes su aprobación o en su caso manifiesten si existe alguna observación, en seguida, al no haber observación, es aprobada por unanimidad.-

4.- Declaratoria de inexistencia de información relacionada a la solicitud de acceso a la información pública número 201180024000003. En uso de la palabra, la Licenciada Margarita Vargas Hernández, Jefa del Departamento Jurídico Responsable de la Unidad de Transparencia, hace de conocimiento a los integrantes de este organismo colegiado que el pasado 22 de abril del ejercicio en curso, llegó a través de la Plataforma Nacional de Transparencia, la solicitud de acceso a la información pública número 201180024000003, la cual solicita:-----

“... la versión final del instrumento jurídico denominado "Convenio Amistoso de Límites Territoriales entre los Estados Libres y Soberanos de Chiapas, Oaxaca y Veracruz de Ignacio de la Llave, respecto de la parte sur del lindero interestatal, a fin de reconocer los límites actuales entre los municipios de Cintalapa de Figueroa, Arriaga y Tonalá, en el Estado de Chiapas, con los municipios de San Pedro Tapanatepec y San Francisco del Mar, en el Estado de Oaxaca; así como, en la parte norte, el referente al punto histórico georreferencial "Cerro de los Martínez" donde convergen los municipios de Cintalapa, en el Estado de Chiapas, Santa María Chimalapa, en el Estado de Oaxaca, y el municipio de las Choapas en el Estado de Veracruz de Ignacio de la Llave". De igual manera, en caso de contar con el plano topográfico del citado convenio, favor de remitir”.- -

Derivado de lo que antecede y en aras de contribuir al acceso a la información pública, con fundamento en el artículo 126 de la Ley de Transparencia, Acceso a la Información Pública y Buen Gobierno del Estado de Oaxaca, la Unidad de Transparencia remitió la solicitud de información a través de los oficios C.L.E.O./U.T./027/2024 y C.L.E.O./U.T./028/2024 al Departamento Jurídico y al Departamento Técnico de esta Institución, respectivamente, los cuales probablemente tuvieran a su resguardo un documento con las características solicitadas. Estos mismos, respondieron a esta Unidad de Transparencia a través de los oficios C.L.E.O./D.T./034/2024 y C.L.E.O./D.J./036/2024, signados por la Arquitecta Maritza Merlín Cervantes, Jefa del Departamento Técnico y el Licenciado José Manuel Mejía Luis, responsable del archivo del Departamento



Jurídico, respectivamente, mediante los cuales se hizo de conocimiento a la Unidad de Transparencia que dentro de sus archivos físicos y digitales, no se resguarda original, copia o escaneo de un Convenio Amistoso de Límites Territoriales entre los Estados Libres y Soberanos de Chiapas, Oaxaca y Veracruz de Ignacio de la Llave de sus linderos interestatales, así como su plano topográfico.- - - - -

Si bien es cierto, que de conformidad con nuestro Acuerdo de Creación de fecha 2 de diciembre de 1986 y publicado en el Periódico Oficial del Gobierno del Estado de Oaxaca al día siguiente, el objeto de esta Comisión de Límites del Estado de Oaxaca es conocer y analizar los problemas de límites territoriales entre el Estado de Oaxaca y las Entidades Federativas Colindantes. Este sujeto obligado no resguarda original, copia o escaneo de dicho instrumento jurídico, aunado a lo anterior el artículo 126 de la Ley de Transparencia, Acceso a la Información Pública y Buen Gobierno del Estado de Oaxaca, en su primer párrafo consagra que los sujetos obligados solo estarán obligados a entregar la información relativa a documentos que se encuentren en sus archivos.- - - - -

Por todo lo versado en esta sesión, la Responsable de la Unidad de Transparencia declara la inexistencia del instrumento jurídico solicitado dentro de la solicitud de acceso a la información número 201180024000003, solicitando a los integrantes de este comité que confirmen la inexistencia de la información solicitada y se proceda conforme a derecho.- - - - -

En vista de lo anterior, el Comité de Transparencia resuelve:- - - - -

ACUERDO 01/2SECT/CLEO/2023: Una vez analizada la información y testimonios versados en la presente sesión y de conformidad con los artículos 43, 44 fracción II, 138 fracción II, 139 de la Ley General de Transparencia y Acceso a la Información Pública, 72, 73 fracción II, 126 y 127 fracción II de la Ley de Transparencia, Acceso a la Información Pública y Buen Gobierno del Estado de Oaxaca, este Comité de Transparencia de la Comisión de Límites del Estado de Oaxaca, CONFIRMA LA INEXISTENCIA DE LA INFORMACIÓN, dentro del archivo de este sujeto obligado, respecto al instrumento jurídico solicitado en la solicitud de acceso a la información pública número 201180024000003 e instruye a la Responsable de la Unidad de Transparencia que notifique al recurrente la determinación de este organismo colegiado.- - - - -

5.- Asuntos Generales.- En cuanto a este apartado la Licenciada Cinthya Zárate Ríos, manifiesta que no existen temas pendientes por tratar.- - - - -

6.- Clausura de la sesión.- No habiendo más asuntos que tratar y desahogado lo que fue el orden del día, siendo las quince horas con diez minutos del día de su inicio, el Lic. Jorge Eleazar Cordero Tello, Presidente del Comité de Transparencia, declara clausurada la presente sesión, firmando para constancia al calce y margen los que en ella intervinieron.- - - - -

- - - - - CONSTE.- - - - -



L.A. JORGE ELEAZAR CORDERO
TELLO

JEFE DEL DEPARTAMENTO
ADMINISTRATIVO CONTABLE Y
PRESIDENTE DEL COMITÉ DE
TRANSPARENCIA

ARQ. MARTIZA MERLÍN
CERVANTES

JEFA DEL DEPARTAMENTO
TÉCNICO Y VOCAL DEL COMITÉ
DE TRANSPARENCIA

LIC. CINTHYA ZÁRATE RÍOS

JEFA DE OFICINA Y SECRETARIA
DEL COMITÉ DE TRANSPARENCIA

LIC. MARGARITA VARGAS
HERNÁNDEZ

JEFA DEL DEPARTAMENTO
JURÍDICO Y RESPONSABLE DE LA
UNIDAD DE TRANSPARENCIA

**LA PRESENTE HOJA DE FIRMAS ES PARTE ÍNTEGRA DEL ACTA DE LA
SEGUNDA SESIÓN EXTRAORDINARIA DEL COMITÉ DE TRANSPARENCIA DE
LA COMISIÓN DE LÍMITES DEL ESTADO DE OAXACA DEL EJERCICIO 2024, DE
FECHA OCHO DE MAYO DE DOS MIL VEINTICUATRO.-----**