


Tijuana, Baja California a 05 de Noviembre del 2024.

LIC. JUAN DÁMASO IBARRA BRIBIESCA.
DIRECTOR GENERAL DE TRANSPARENCIA, ACCESO
A LA INFORMACIÓN Y PROTECCIÓN DE DATOS
PERSONALES, PRESIDENCIA MUNICIPAL DEL
XXV AYUNTAMIENTO DE TIJUANA, BAJA CALIFORNIA.



Por medio del presente, reciba un cordial saludo, asimismo con fundamento en el artículo 6 de la Constitución Política de los Estados Unidos Mexicanos, así como los artículos 12, 15 y demás relativos y aplicables de la Ley de Transparencia y Acceso a la Información Pública para el Estado de Baja California, y los artículos 6, 8, 9 y 36 del Reglamento de Transparencia y Acceso a la Información Pública para el Municipio de Tijuana, Baja California, y en atención al oficio DGT-XXV-0210/2024 de la Dirección General de Transparencia, Acceso a la Información y Protección de datos personales, y en seguimiento a la solicitud de acceso a la información pública identificada con el folio 020059024001027, donde se le solicita a esta Dirección Municipal lo siguiente:

"Solicito me proporcione información relacionada con la colonia Reacomodo Obras Públicas, con código postal 22605 de esta ciudad, siendo los siguientes cuestionamientos:

1.- Cuándo fue autorizada y creada la colonia en comentario? 2.- En qué año fue incorporada al patrimonio de Gobierno del Estado? 3.- La colonia en comentario se encuentra asentada en terrenos propiedad del Gobierno del Estado? 4.- La colonia fue creada con motivo de como su nombre lo dice, producto de un reacomodo de obras públicas realizado por Gobierno del Estado? 5.- La colonia creada afectó a terrenos particulares, y en caso de ser positiva la respuesta que claves catastrales fueron afectadas y superficies de los terrenos? 6.- En qué año se realizó el reacomodo de las familias? 7.- Cuántas familias fueron beneficiadas con el reacomodo realizado? 8.- Las familias fueron reacomodadas en terrenos propiedad de Gobierno del Estado, ya sea por producto de una donación, expropiación o compraventa? 9.- Qué dependencias del Gobierno del Estado, Ayuntamiento o Federales, participaron en el estudio para el reacomodo realizado? 10.- Con que colonia colinda la colonia en comentario? 11.- Me proporcione colindancias georreferenciadas de la colonia en comentario. 12.- Me proporcione croquis de localización de la colonia..." (Sic)

Esta Dirección tiene a bien informar que en relación a la colonia descrita, después de realizar una búsqueda dentro de los archivos catastrales que obran en de esta Dirección, le informo que no se localizó información respecto a la colonia "Reacomodo Obras Públicas", tal y como lo denomina en su solicitud; sin embargo, he de hacer de su conocimiento que existe en nuestro registro catastral el asentamiento humano denominado **Reacomodo Obras Públicas del Estado**.

Asimismo, después de realizar un minucioso análisis de las facultades y atribuciones de esta Dirección y para efectos de coadyuvar respecto a los incisos descritos en dicha solicitud, es la Dirección de Administración Urbana a través del Departamento de Urbanización la dependencia competente para dar respuesta a lo solicitado.

A lo que cito como fundamento legal el **Artículo 14 del Reglamento Interno de la Secretaría de Desarrollo Territorial, Urbano y Ambiental del municipio de Tijuana, Baja California**, que a la letra dice lo siguiente:

*“El Departamento de Urbanización tendrá las siguientes funciones y atribuciones:
I. Recibir, analizar, autorizar, negar, sancionar y dictaminar respecto de las solicitudes de autorización de movimientos de tierra, incorporación urbana, fraccionamientos, reotificación, fusión, regularización de fracciones o subdivisión de predios y terrenos dentro del territorio Municipal”*


Por lo anteriormente expuesto a Usted C. Director General de Transparencia, Acceso a la Información y Protección de Datos Personales de la Presidencia Municipal de este XXV Ayuntamiento de Tijuana, Baja California, atentamente **SOLICITO:**

ÚNICO. Se tenga por rendido en tiempo y forma al cuestionamiento realizado en el oficio citado al rubro, en todo y en cuanto hace a su debida contestación.

Atentamente




ARQ. ROSAURA ISELA TELLEZ SIFUENTES.
DIRECTORA DE CASTRO MUNICIPAL
DIRECTOR DEL XXV AYUNTAMIENTO DE TIJUANA, B. C.



Tijuana, Baja California a 31 Octubre del 2024.

LIC. JUAN DÁMASO IBARRA BRIBIESCA.
DIRECTOR GENERAL DE TRANSPARENCIA, ACCESO
A LA INFORMACIÓN Y PROTECCIÓN DE DATOS
PERSONALES, PRESIDENCIA MUNICIPAL DEL
XXV AYUNTAMIENTO DE TIJUANA, BAJA CALIFORNIA.



Por medio del presente, reciba un cordial saludo, asimismo con fundamento en el artículo 6 de la Constitución Política de los Estados Unidos Mexicanos, así como los artículos 12, 15 y demás relativos y aplicables de la Ley de Transparencia y Acceso a la Información Pública para el Estado de Baja California, y los artículos 6, 8, 9 y 36 del Reglamento de Transparencia y Acceso a la Información Pública para el Municipio de Tijuana, Baja California, y en atención al oficio DGT-XXV-0210/2024 de la Dirección General de Transparencia, Acceso a la Información y Protección de datos personales, y en seguimiento a la solicitud de acceso a la información pública identificada con el folio 020059024001027, donde se le solicita a esta Dirección Municipal lo siguiente:

"Solicito me proporcione información relacionada con la colonia Reacomodo Obras Públicas, con código postal 22605 de esta ciudad, siendo los siguientes cuestionamientos:


1.- Cuando fue autorizada y creada la colonia en comentario? 2.- En qué año fue incorporada al patrimonio de Gobierno del Estado? 3.- La colonia en comentario se encuentra asentada en terrenos propiedad del Gobierno del Estado? 4.- La colonia fue creada con motivo de como su nombre lo dice, producto de un reacomodo de obras públicas realizado por Gobierno del Estado? 5.- La colonia creada afectó a terrenos particulares, y en caso de ser positiva la respuesta que claves catastrales fueron afectadas y superficies de los terrenos? 6.- En que año se realizó el reacomodo de las familias? 7.- Cuántas familias fueron beneficiadas con el reacomodo realizado? 8.- Las familias fueron reacomodadas en terrenos propiedad de Gobierno del Estado, ya sea por producto de una donación, expropiación o compraventa? 9.- Qué dependencias del Gobierno del Estado, Ayuntamiento o Federales, participaron en el estudio para el reacomodo realizado? 10.- Con que colonia colinda la colonia en comentario? 11.- Me proporcione colindancias, georreferenciadas de la colonia en comentario. 12.- Me proporcione croquis de localización de la colonia.. (Sic)

Esta Dirección tiene a bien informar a Usted C. Director, al tenor de lo siguiente: En relación a los incisos anteriormente descritos, después de realizar una búsqueda dentro de los archivos catastrales que obran dentro de esta Dirección, le informo que no se localizó información respecto a la colonia Reacomodo Obras Públicas, tal y como lo describe en su solicitud.

Por lo anteriormente expuesto a Usted C. Director General de Transparencia, Acceso a la Información y Protección de Datos Personales de la Presidencia Municipal de este XXV Ayuntamiento de Tijuana, Baja California, atentamente **SOLICITO:**

ÚNICO.- Se tenga por rendido en tiempo y forma al cuestionamiento realizado en el oficio citado al rubro, en todo y en cuanto hace a su debida contestación.

Atentamente



ARQ. ROSAURA ISELA TELLEZ SIFUENTES.
DIRECTORA DE CASTRO MUNICIPAL
DEL XXV AYUNTAMIENTO DE TIJUANA, B. C.

