





**PROGRAMA DE DEVOLUCIÓN DE DERECHOS (PRODDER)**

**ORGANISMO OPERADOR Y/O MUNICIPIO: COMISIÓN INTERMUNICIPAL DE AGUA POTABLE Y ALCANTARILLADO DE LOS MUNICIPIOS DE COLIMA Y**

R.F.C. CIA 920101 H15

26 de febrero de 2019

Hoja 1 de 1

Nº DE OBRAS	COMPONENTE	NOMBRE Y DESCRIPCIÓN DE LA OBRA	MUNICIPIO Y LOCALIDAD	FECHA DE INICIO	FECHA DE TERMINACIÓN	INVERSIÓN FEDERAL PROGRAMADA	INVERSIÓN AUTORIZADA				INVERSIÓN EJERCIDA				SALDO				OBSERVACIONES		
							TOTAL	FEDERAL DEVENIDO	ESTADO	MPAL/VU O.O.	TOTAL	FEDERAL DEVENIDO	ESTADO	MPAL/VU O.O.	TOTAL	FEDERAL DEVENIDO	ESTADO	MPAL/VU O.O.		UNIDAD DE MEDIDA	CANTIDAD REGISTRADA
1	AP	Mejoramiento de distribución : Una de distribución secundaria; Sistema de Sifon de Sello Lejado para el empujamiento del fango y murguero en 25 l/min de accionamiento de agua potable (44000) que los conductos de fango murguero en las tuberías de 150 mm de diámetro y 1.5 m de altura. Las tuberías están protegidas al flujar por el agua y surten al fango y murguero dentro de las tuberías de abastecimiento en pedregosa para la salud, así mismo causan molestias y molestias ya que entre la presión de agua se oden y pueden dar al agua un olor, olor y olor indeseable.	CUJMA, CUJMA	16 dic. 18	30 nov. 19	4,670.00	0.00	4,300,976.54	0.00	2,417,904.72	0.960,340.15	4,441,284.63	0.00	2,590,144.37	-224,511.20	-31,235.34	0.00	-91,183.63	kg	472.500	
2	AP	Mejoramiento de Eficiencia Materiales y reactivos : Materiales y reactivos para pruebas de laboratorio; Sistema de Hipoclorito de sodio al 1% en la solución de boro para la desinfección del agua.	CUJMA, CUJMA	16 dic. 18	30 nov. 18	752.000	0.00	731,202.33	0.00	731,202.33	1,195,502.85	577,751.42	0.00	577,751.43	113,459.97	0.00	133,459.96	kg	318.406		
3	AP	Mejoramiento de Eficiencia Energía Eléctrica : Consumo para operación de Infraestructura; Consumo de energía eléctrica para la operación de la Infraestructura Hidráulica de la planta de boro Acueducto de San Juan, Cdmr.	CUJMA, CUJMA	31 ene. 18	31 nov. 18	2,337.700	0.00	2,157,430.06	0.00	2,157,430.06	5,560,755.00	2,193,552.70	0.00	3,360,202.30	-1,194,804.87	-2,124.64	0.00	-4,192,772.34	litr	1	
4	AP	Mejoramiento de Eficiencia Energía Eléctrica : El consumo de la infraestructura; El consumo de agua potable con bomba sumergible y motor de 100 HP, incluye los de energía, mano de obra, mantenimiento, etc. de 100 HP, agua y media también en la localidad de El Otaz, Municipio de Culm.	CUJMA, CUJMA	20 jan. 18	27 ago. 18	0	0.00	1,135,638.63	0.00	1,135,638.63	1,271,158.46	0.00	0.00	1,271,158.46	-85,518.85	0.00	0.00	-85,518.85	Barril	1	
5	AP	Mejoramiento de Eficiencia Energía Eléctrica : Consumo para operación de la Infraestructura; Consumo de energía eléctrica para la operación de la Infraestructura Hidráulica de la planta de boro Acueducto de San Juan, Cdmr.	CUJMA, CUJMA	20 jan. 18	27 ago. 18	0	0.00	318,722.70	0.00	318,722.70	2,242,114.83	0.00	0.00	2,242,114.83	85,510.87	0.00	0.00	85,510.87	Cmca	1	
6	AP	Mejoramiento de Eficiencia Energía Eléctrica : Consumo para operación de la Infraestructura; Consumo de energía eléctrica para la operación de la Infraestructura Hidráulica de la planta de boro Acueducto de San Juan, Cdmr.	CUJMA, CUJMA	17 oct. 18	17 oct. 18	0	0.00	456,554.50	0.00	456,554.50	1,071,551.00	0.00	0.00	1,071,551.00	-615,007.10	0.00	0.00	-615,007.10	MED. 2	2,400	
SUMA DE HOJA :						7,600.000	14,397,018.00	7,198,559.00	0.00	7,198,559.00	16,192,519.01	7,198,503.00	0.00	6,994,030.01	-1,795,521.01	0.00	0.00	-1,795,521.01			
TOTAL						7,600.000	14,397,018.00	7,198,559.00	0.00	7,198,559.00	16,192,519.01	7,198,503.00	0.00	6,994,030.01	-1,795,521.01	0.00	0.00	-1,795,521.01			

**SUMA DE HOJA:**

**TOTAL**

CON EL TOTAL DE ACCIONES, SE ALCANZÓ A INCORPORAR:	
HABITANTES NUEVOS	
AGUA POTABLE	•
ALCANTARILLADO	•
SANEAMIENTO	•
TOTAL	•

~~EL DIRECTOR LOCAL COLUVA DE LA COMISIÓN NACIONAL  
DEL AGUJ~~  
ING. ELIAZAR CASTRO CARO

ING. ELIAZAR CASTRO CARO

ING. HELIODORO LANGARICA MUÑOZ  
ERMO BAJO PROTESTA DE DECIR VERDAD

ING. HELIODORO LANGARICA MUÑOZ  
ERMO BAJO PROTESTA DE DECIR VERDAD



PROGRAMA DE DEVOLUCIÓN DE DERECHOS (PRODDER)

ESTADO DE COMA  
CIERRE DE EJERCICIO 2018

29 de marzo de 2019

ORGANISMO OPERADOR Y/O MUNICIPIO: COMISION DE AGUA POTABLE Y ALCANTARILLADO DEL MUNICIPIO DE COMALA DEL ESTADO DE COLIMA

R.F.C. CAP841107M39

Hoja 1 de 1  
(montos en pesos)

Nº DE OBRA	COMPONENTE	MUNICIPIO Y LOCALIDAD	FECHA DE		INVERSIÓN FEDERAL PROGRAMADA	INVERSIÓN AUTORIZADA				INVERSIÓN EJERCIDA				SALDO				METAS TOTALES REQUERIDAS		OBSERVACIONES
			INICIO	TERMINACIÓN		TOTAL	FEDERAL DEVUELTO	ESTADO	MPAL Y/O O.	TOTAL	FEDERAL DEVUELTO	ESTADO	MPAL Y/O O.	TOTAL	FEDERAL DEVUELTO	ESTADO	MPAL Y/O O.	UNIDAD DE MEDIDA	CANTIDAD	
1	MEAP	COMALA, COMALA	23 mar. 18	28 mar. 18	30,000	44,930	22,465	0	22,465	108,312.50	45,857.53	0.00	82,455.37	-62,382.50	-22,392.53	0.00	-34,930.31	Kg.	18,210	
2	MEAP	COMALA, COMALA	23 mar. 18	18 mar. 18	30,000	44,930	22,465	0	22,465	43,074.55	21,537.47	0.00	21,537.48	1,855.05	977.52	0.00	977.52	Kg.	550	
3	MEAP	COMALA, COMALA	7 sep. 18	25 mar. 18	110,000	164,703	82,312	0	82,312	274,254.80	103,318.50	0.00	170,890.20	-102,515.47	-20,595.83	0.00	-81,518.62	Bomba	2	
4	MEAP	COMALA, COMALA			10,000	14,977	7,488	0	7,488	0.00	0.00	0.00	0.00	14,376.67	7,488.33	0.00	7,488.33	Bomba		
5	MEAP	COMALA, COMALA	23 jul. 18	11 mar. 18	20,000	29,553	14,977	0	14,977	7,416.55	0.00	0.00	7,616.66	22,308.67	14,376.67	0.00	7,310.01	metros	107	
6	MEAP	COMALA, COMALA	17 ago. 18	18 dic. 18	90,000	134,750	67,395	0	67,395	187,713.80	53,888.50	0.00	53,888.50	27,817.00	12,000.50	0.00	13,509.50	TEM	1	
7	MEAP	COMALA, COMALA			10,000	14,977	7,488	0	7,488	0.00	0.00	0.00	0.00	14,376.67	7,488.33	0.00	7,488.33	EO.		
SUMA DE HOJA:					300,000	449,300	224,650	0	224,650	541,060.31	224,650.00	0.00	316,410.31	-91,760.31	0.00	0.00	-91,760.31			
TOTAL					300,000	449,300	224,650	0	224,650	541,060.31	224,650.00	0.00	316,410.31	-91,760.31	0.00	0.00	-91,760.31			



José M. Domínguez Fuentes  
DIRECTOR GENERAL

COMISION DE AGUA  
POTABLE Y ALCANTARILLADO  
DEL MUNICIPIO DE COMALA, CO.

EL DIRECTOR LOCAL COLIMA DE LA COMISION NACIONAL  
DEL AGUA  
ING. ELEAZAR CASTRO CARO

CON EL TOTAL DE ACCIONES SE ALCANZA A INCORPORAR:	
HABITANTES NUEVOS	
AGUA POTABLE	
ALCANTARILLADO	
SAHEAMIENTO	
TOTAL	

OK S  
4-12-19

Nº DE OBRA	COMPONENTE	NOMBRE Y DESCRIPCIÓN DE LA OBRA	MUNICIPIO Y LOCALIDAD	FECHA DE		INVERSIÓN FEDERAL PROGRAMADA	INVERSIÓN AUTORIZADA				INVERSIÓN EJERCIDA				S A L D O				METAS TOTALES REGISTRADAS		OBSERVACIONES
				INICIO	TERMINACIÓN		TOTAL	FEDERAL DEVUELTO	ESTADO	IMPALYU O.O.	TOTAL	FEDERAL DEVUELTO	ESTADO	IMPALYU O.O.	TOTAL	FEDERAL DEVUELTO	ESTADO	IMPALYU O.O.	UNIDAD DE MEDIDA	CANTIDAD	
1	AP	Mejoramiento de Equipamiento de Infraestructura: Adquisición de EQUIPO DE BOMBEO DE 75 HP PARA POZOS PROFUNDOS	COQUIMATLAN, COQUIMATLAN	15 mar. 18	15 mar. 18	80,000	111,219	55,610	0	55,610	156,533.68	156,533.68	0.00	0.00	-45,320.24	-100,529.96	0.00	55,609.72	Bomba	1	
2	AP	Mejoramiento de Eficiencia Equipamiento y/o Instrumentación: Equipos de cómputo; Adquisición de EQUIPO DE COMPUTO PARA ÁREAS: COMERCIAL Y OPERATIVA, INCLUYE: IMPRESORA, SOPORTE TÉCNICO Y DESARROLLO	COQUIMATLAN, COQUIMATLAN			40,000	27,805	27,805	0	0	0.00	0.00	0.00	0.00	27,804.86	27,804.86	0.00	0.00	EQ.		
3	AP	Rehabilitación de Equipamiento de Infraestructura: Rehabilitación de EQUIPO DE BOMBEO DE 15 HP PARA POZOS PROFUNDOS	COQUIMATLAN, COQUIMATLAN	21 feb. 18	27 dic. 18	117,500	63,415	81,677	0	1,738	359,632.02	63,657.62	0.00	0.00	-216,217.44	18,619.16	0.00	-294,636.60	Bomba	4	
4	ALC	Rehabilitación Red de alcantarillas: Rehabilitación de LA LINEA DE DRENAJE CON TUBERÍA PVC DE 12" DE DIAM. EN CALLE JESUS ALCAZAR A UN LADO DEL ARROYO SAN JUAN.	COQUIMATLAN, PUEBLO JUAREZ (LA MAGDALENA)			0	69,512	0	0	69,512	0.00	0.00	0.00	0.00	69,512.15	0.00	0.00	69,512.15	metros		
5	ALC	Rehabilitación Red de alcantarillas: Rehabilitación de LA RED DE DRENAJE CON TUBERÍA PVC DE 8" DE DIAMETRO, EN DIFERENTES CALLES DE PUEBLO JUAREZ	COQUIMATLAN, PUEBLO JUAREZ (LA MAGDALENA)			0	55,610	0	0	55,610	0.00	0.00	0.00	0.00	55,609.72	0.00	0.00	55,609.72	metros		
6	ALC	Rehabilitación Red de alcantarillas: Adquisición de TUBERÍA SANITARIA PVC DE 4", 6", 8" Y 10" PARA REHABILITACIÓN DE RED DE DRENAJE	COQUIMATLAN, COQUIMATLAN			0	48,659	0	0	48,659	0.00	0.00	0.00	0.00	48,658.51	0.00	0.00	48,658.51	metros		
7	AP	Rehabilitación Línea de distribución: Línea de distribución primaria: Adquisición de TUBERÍA HIDRAULICA DE 3", 6" Y 8" PARA REHABILITACIÓN DE RED DE AGUA POTABLE	COQUIMATLAN, COQUIMATLAN			50,000	34,756	34,756	0	0	0.00	0.00	0.00	0.00	34,756.08	34,756.08	0.00	0.00	metros		
8	AP	Mejoramiento de Eficiencia Energía Eléctrica: Consumo para operación de Infraestructura: CONSUMO DE ENERGÍA ELÉCTRICA POZO PUEBLO JUAREZ, 3 POZOS CABECERA MUNICIPAL, POZO EL CICAL, AGUA ZASACA Y EL DORADO	COQUIMATLAN, COQUIMATLAN	21 feb. 18	23 mar. 18	125,000	173,780	86,890	0	86,890	231,357.00	108,960.30	0.00	0.00	-57,176.62	-22,070.11	0.00	-35,506.51	LEM	4	
9	AP	Mejoramiento de Eficiencia Materiales y reactivos: Materiales y reactivos para potabilización y desinfección: ACCIONES DE DESINFECCIÓN A BASE DE HIPÓCLORITO DE SODIO EN FUENTES DE ABASTECIMIENTO A CARGO DE LA	COQUIMATLAN, COQUIMATLAN	5 ene. 18	6 jul. 18	30,000	41,707	20,854	0	20,854	69,286.80	34,643.40	0.00	0.00	-27,573.51	-13,783.75	0.00	-13,783.75	Mg.	13,000	

*[Firma]*



Nº DE OURA	COMPONENTE	NOMBRE Y DESCRIPCIÓN DE LA OURA	MUNICIPIO Y LOCALIDAD	FECHA DE		INVERSIÓN PROGRAMADA	INVERSIÓN AUTORIZADA				INVERSIÓN EJERCIDA				S A L D O				METAS TOTALES REGISTRADAS		OBSERVACIONES
				INICIO	TERMINACIÓN		TOTAL	FEDERAL DEVUELTO	ESTADO	MPAL Y/O O.O.	TOTAL	FEDERAL DEVUELTO	ESTADO	MPAL Y/O O.O.	TOTAL	FEDERAL DEVUELTO	ESTADO	MPAL Y/O O.O.	UNIDAD DE MEDIDA	CANTIDAD	
1	AP	Mejoramiento de Eficiencia Material y técnicas : Materiales y técnicas para potabilización y desinfección; Suministro de Inyección de Sólido al 12%.	CUAUHTEMOC, CUAUHTEMOC			45,000	86,271.87	43,135.34	0.00	43,135.34	63,231.00	31,815.50	0.00	31,815.50	23,000.87	11,500.44	0.00	11,500.44	Kg	10,700	
2	AP	Mejoramiento de Eficiencia Material y técnicas : Equipamiento de Infraestructura; Adquisición de 3 equipos de bombeo de 75HP, 60HP y 15HP.	CUAUHTEMOC, CUAUHTEMOC			200,000	201,470.55	191,715.28	0.00	191,715.28	0.00	0.00	0.00	0.00	303,400.55	191,715.28	0.00	191,715.28	Bomba		
3	AP	Mejoramiento de Eficiencia Material y técnicas : Equipamiento de Infraestructura; Rehabilitación de 4 equipos de bombeo de 75HP, 60HP y 15HP.	CUAUHTEMOC, CUAUHTEMOC			100,000	191,715.28	95,857.64	0.00	95,857.64	344,115.70	112,057.85	0.00	112,057.85	-152,400.47	-76,200.21	0.00	-76,200.21	Bomba	8	
4	AP	Mejoramiento de Eficiencia Material y técnicas : Equipamiento de Infraestructura; Rehabilitación de 4 equipos de bombeo de 75HP, 60HP y 15HP.	CUAUHTEMOC, CUAUHTEMOC			30,000	57,514.58	28,757.29	0.00	28,757.29	0.00	0.00	0.00	0.00	57,514.58	28,757.29	0.00	28,757.29	metros		
5	AP	Mejoramiento de Eficiencia Material y técnicas : Equipamiento de Infraestructura; Rehabilitación de 4 equipos de bombeo de 75HP, 60HP y 15HP.	CUAUHTEMOC, CUAUHTEMOC			30,000	57,514.58	28,757.29	0.00	28,757.29	58,814.40	23,407.20	0.00	23,407.20	-1,239.82	-449.31	0.00	-449.31	Pila	156	
6	AP	Mejoramiento de Eficiencia Material y técnicas : Equipamiento de Infraestructura; Rehabilitación de 4 equipos de bombeo de 75HP, 60HP y 15HP.	CUAUHTEMOC, CUAUHTEMOC			185,000	354,873.26	172,316.83	0.00	172,316.83	273,251.00	59,556.00	0.00	59,556.00	127,422.26	71,400.03	0.00	48,941.63	litro	1	
7	AP	Mejoramiento de Eficiencia Material y técnicas : Equipamiento de Infraestructura; Rehabilitación de 4 equipos de bombeo de 75HP, 60HP y 15HP.	CUAUHTEMOC, CUAUHTEMOC			45,000	86,271.87	43,135.34	0.00	43,135.34	0.00	0.00	0.00	0.00	86,271.87	43,135.34	0.00	43,135.34	MED. 1		

SUMA DE HOJA:	635,000	1,217,392.00	608,696.00	0.00	608,696.00	693,412.10	332,936.55	0.00	360,475.55	523,970.90	275,759.45	0.00	248,220.45
TOTAL	635,000	1,217,392.00	608,696.00	0.00	608,696.00	693,412.10	332,936.55	0.00	360,475.55	523,970.90	275,759.45	0.00	248,220.45

**CONAGUA**  
COMISION NACIONAL DEL AGUA

**EL DIRECTOR LOCAL DEL AGUA POTABLE Y ALCANTARILLADO DEL MUNICIPIO DE CUAUHTEMOC, COL.**  
**ING. ELIZABETH CASTRO GARCIA**

**DE VUELTO**

**4-12-19**

**005-7**

CON EL TOTAL DE ACCIONES, SE ALCANZO A INCORPORAR:	
HABITANTES NUEVOS	
AGUA POTABLE	
ALCANTARILLADO	
SAANEAMIENTO	
TOTAL	



PROGRAMA DE DEVOLUCIÓN DE DERECHOS (PRODDER)

ESTADO DE COLIMA  
CIERRE DE EJERCICIO 2018

29 de marzo de 2019

R.F.C. CAP840211CD6

ORGANISMO OPERADOR Y/O MUNICIPIO: COMISIÓN DE AGUA POTABLE Y ALCANTARILLADO DEL MUNICIPIO DE IXTLAHUACAN, COLIMA

Hoja 1 de 1  
(monedas en pesos)

Nº DE OBRA	COMPONENTE	MUNICIPIO Y LOCALIDAD	FECHA DE INICIO	FECHA DE TÉRMINO	INVERSIÓN PROGRAMADA	INVERSIÓN AUTORIZADA			INVERSIÓN EJERCIDA			SALDO			METAS TOTALES REGISTRADAS		OBSERVACIONES
						TOTAL	FEDERAL	DEVUELTO	ESTADO	IPAL Y/O O.D.	TOTAL	FEDERAL	DEVUELTO	ESTADO	IPAL Y/O O.D.	UNIDAD DE MEDIDA	
1	AP	IXTLAHUACAN IXTLAHUACAN	01/18	01/18	4,500	4,170	2,090		0	2,000	9,110.00	4,062.78		0.00	4,843.28	metros	420
2	AP	IXTLAHUACAN IXTLAHUACAN	01/18	01/18	8,000	7,430	3,715		0	3,715	4,560.04	1,530.02		0.00	3,030.02	metros	11
3	AP	IXTLAHUACAN IXTLAHUACAN	02/18	02/18	9,354	8,687	4,344		0	4,344	40,150.00	4,347.60		0.00	4,811.40	metros	1
4	AP	IXTLAHUACAN IXTLAHUACAN	02/18	02/18	9,354	8,687	4,344		0	4,344	11,200.00	4,347.60		0.00	6,812.40	metros	2,000

SUMA DE HOJA:

TOTAL

31,208	25,984	14,492	0	14,492	74,089.10	14,492.00	0.00	59,597.10	45,105.10	0.00	-45,105.10
31,208	25,984	14,492	0	14,492	74,089.10	14,492.00	0.00	59,597.10	45,105.10	0.00	-45,105.10

CON EL TOTAL DE ACORDIOS, SE ALCANZO A INCORPORAR:			
ABASTECIMIENTO			
AGUA POTABLE			
ALCANTARILLADO			
SAQUEAMIENTO			
TOTAL			

CAPAI

COMISIÓN DE AGUA POTABLE Y ALCANTARILLADO DEL MUNICIPIO  
ING. ALFONSO LÓPEZ PARRA  
SECRETARIO DE AGUA POTABLE Y ALCANTARILLADO

EL DIRECTOR LOCAL COLIMA DE LA COMISIÓN NACIONAL DEL AGUA  
ING. ELEAZAR CASTRO CARO

31-12-18

(montos en pesos)


Nº DE OBRA	COMPONENTE	NOMBRE Y DESCRIPCIÓN DE LA OBRA	MUNICIPIO Y LOCALIDAD	FECHA DE		INVERSIÓN FEDERAL PROGRAMADA	INVERSIÓN AUTORIZADA				INVERSIÓN EJERCIDA				S A I D O				METAS TOTALES REGISTRADAS		OBSERVACIONES
				INICIO	TERMINACIÓN		TOTAL	FEDERAL DEVUELTO	ESTADO	IMPAL Y/O O.O.	TOTAL	FEDERAL DEVUELTO	ESTADO	IMPAL Y/O O.O.	TOTAL	FEDERAL DEVUELTO	ESTADO	IMPAL Y/O O.O.	UNIDAD DE MEDIDA	CANTIDAD	
1	AP	Mejoramiento de Eficiencia Energética ; Consumo para operación de infraestructura: CONSUMO DE ENERGIA ELECTRICA PARA LOS POZOS PROFUNDIZADOS DEL ACUEDUCTO ARMERIA-MANZANILLO.	MANZANILLO, MANZANILLO	16 abr. 18	3 mar. 18	750,000	1,436,160	740,000	0	740,000	1,630,073.00	707,253.49	0.00	871,177.52	-192,213.00	-10,275.48	0.00	-123,507.52	litr	4	
2	AP	Mejorada Equipamiento ; Equipamiento de Infraestructura: ADQUISICION DE CENTRO DE CONTROL DE MOTORES A TENSION REDUCIDA PARA 5 MOTORES DE 200 HP A 440 V DEL REBOMBO ACUEDUCTO CAMPOS	MANZANILLO, MANZANILLO	24 ene. 15	29 mar. 15	335,000	783,029	334,014	0	334,014	785,564.44	334,292.22	0.00	334,292.22	-535.64	-207.82	0.00	-207.82	tablero	1	CONTRATO CAPDAM-PROD- R24-01-2018
3	AP	Mejorada Equipamiento ; Equipamiento de Infraestructura: ADQUISICION DE EQUIPO VERTICAL COMPLETO INCLUYE MOTOR VERTICAL DE 200 HP CABLEZAL DE DESCARGA, COLUMNA DE DESCARGA, TRANSMISION Y CUERPO DE BOMBA PARA REBOMBO ACUEDUCTO CAMPOS	MANZANILLO, MANZANILLO	24 ene. 15	8 mar. 15	400,000	787,552	359,976	0	359,976	787,215.44	353,507.72	0.00	353,507.72	10,706.56	5,393.28	0.00	5,393.28	Bomba	2	CONTRATO IA- R06007591-EB-2018
4	AP	Mejorada Obra de captación subterránea ; Macromedidor: ADQUISICION DE MACROMEDIDORES DE TIPO ELECTROMAGNETICO DE 4" (100), 6" (150) Y 8" (200) DE DIAMETRO PARA POZOS DE ZONA URBANA. INCLUYE MODIFICACIONES AL TREN DE DESCARGA PARA SU INSTALACION	MANZANILLO, MANZANILLO	14 dic. 19	31 mar. 19	1,215,000	2,423,779	1,211,890	0	1,211,890	2,420,000.00	1,215,000.00	0.00	1,215,000.00	-3,220.50	-3,110.40	0.00	-3,110.40	MED. 1	19	CONTRATO CAPDAM-PROD-01-2018
5	AP	Mejoramiento de Eficiencia Energética y reactores ; Materiales y reactores para potabilización y desinfección: SUMINISTRO DE HIPOCLORITO DE SODIO PARA DESINFECCION DE FUENTES DE ABASTECIMIENTO A CARGO DE LA CAPDAM	MANZANILLO, MANZANILLO	24 mar. 19	4 dic. 18	300,000	559,464	255,232	0	255,232	553,893.16	281,945.93	0.00	281,945.93	34,570.84	17,285.42	0.00	17,285.42	Kg.	92,779	

SUMA DE HOJA: TOTAL

3,050,000	6,064,384	3,042,192	0	3,042,192	6,188,746.04	3,042,192.00	0.00	3,146,654.04	-104,362.04	0.00	-104,362.04
3,050,000	6,064,384	3,042,192	0	3,042,192	6,188,746.04	3,042,192.00	0.00	3,146,654.04	-104,362.04	0.00	-104,362.04

CON EL TOTAL DE ACCIONES SE ALCANZA A INCORPORAR:			
EXISTENTES NUEVOS			
AGUA POTABLE			
ALCANTARILLADO			
SANEAMIENTO			
TOTAL			

OK 5  
4-12-19



EL DIRECTOR LOCAL COXIMA DE LA COMISION NACIONAL DEL AGUA

ING. ELEAZAR CASTRO CARO

DIRECTOR GENERAL


ING. GABINO URBE GARCIA  
FIRMO BAJO PROMESA DE DECIR VERDAD




ID DE OBRA	COMPONENTE	NOMBRE Y DESCRIPCION DE LA OBRA	MUNICIPIO Y LOCALIDAD	FECHA DE		INVERSION FEDERAL PROGRAMADA	INVERSION AUTORIZADA				INVERSION EJERCIDA				S A L D O				METAS TOTALES REGISTRADAS		OBSERVACIONES
				INICIO	TERMINA		TOTAL	FEDERAL DEVUELTO	ESTADO	IMPALYU O.O.	TOTAL	FEDERAL DEVUELTO	ESTADO	IMPALYU O.O.	TOTAL	FEDERAL DEVUELTO	ESTADO	IMPALYU O.O.	UNIDAD DE MEDIDA	CANTIDAD	
1	AP	Mejorada Línea de distribución : Línea de distribución primaria: ADQUISICIÓN DE TUBERÍA DE PVC HIDRAULICO DE 2" x 8" DE DIAMETRO PARA EL MANTENIMIENTO DE LAS REDES DE AGUA POTABLE. INCLUYE JUNTAS CIBAUT	MINATITLAN, MINATITLAN			15,000	15,477	7,738	0	7,738	0.00	0.00	0.00	0.00	15,476.75	7,738.38	0.00	7,738.38	metros		
2	AP	Rehabilitada Tanque superficial: RENOVACIÓN A BASE DE CEMENTO/GRANITA DEL TANQUE DE MANOSTERA "LA IGUITA" DE 100 M3 DE CAPACIDAD, PARA ALMACENAMIENTO DE AGUA.	MINATITLAN, MINATITLAN	ABR/18		21,450	80,343	40,472	0	40,472	156,878.40	53,369.00	0.00	0.00	-75,314.93	-12,897.23	0.00	-62,037.69	Tanque	1	
3	AP	Mejoramiento de Eficiencia Equipamiento y/o Instrumentación : Equipos de cómputo: ADQUISICIÓN DE EQUIPO DE COMPUTO PARA EL ÁREA COMERCIAL. INCLUYE SOPORTE TÉCNICO, RESPALDO EMERGENCIA	MINATITLAN, MINATITLAN			10,000	10,218	5,159	0	5,159	0.00	0.00	0.00	0.00	10,317.33	5,159.82	0.00	5,159.32	EQ.		


SUMA DE HOJA:	103,450	106,738	53,369	0	53,369	156,878.40	53,369.00	0.00	103,509.40	-50,140.40	0.00	0.00	-50,140.40
TOTAL	103,450	106,738	53,369	0	53,369	156,878.40	53,369.00	0.00	103,509.40	-50,140.40	0.00	0.00	-50,140.40

CON EL TOTAL DE ACCIONES, SE ALCANZÓ A INCORPORAR:			
HABITANTES NUEVOS			
AGUA POTABLE			
ALCANTARILLADO			
SANEAMIENTO			
TOTAL			

  
EL DIRECTOR LOCAL COLIMA DE LA COMISION NACIONAL DEL AGUA  
ING. EUSEBIO CASTRO CARO

  
DIRECTOR GENERAL  
C. SAÚL SAUCEDO RICARDO  
FIRMO BAJO PROTESTA DE DECIR VERDAD

OK 3  
4-12-19





PROGRAMA DE DEVOLUCIÓN DE DERECHOS (PRODDER)

ESTADO DE COLIMA  
CIERRE DE EJERCICIO 2018

31 de marzo de 2019

ORGANISMO OPERADOR Y/O MUNICIPIO: COMISIÓN DE AGUA POTABLE Y ALCANTARILLADO DEL MUNICIPIO DE TECOMAN COLIMA

R.F.C. CAP 841117 N15

Hoja 1 de 1  
(montos en pesos)

Nº DE OBRAS	COMPONENTE	NOMBRE Y DESCRIPCIÓN DE LA OBRA	MUNICIPIO Y LOCALIDAD	FECHA DE		INVERSIÓN FEDERAL PROGRAMADA	INVERSIÓN AUTORIZADA				INVERSIÓN EJERCIDA				SALDO				LISTAS TOTALES REGISTRADAS		OBSERVACIONES
				INICIO	TERMINACIÓN		TOTAL	FEDERAL DEVUELTO	ESTADO	MPAL Y/O O.G.	TOTAL	FEDERAL DEVUELTO	ESTADO	MPAL Y/O O.G.	TOTAL	FEDERAL DEVUELTO	ESTADO	MPAL Y/O O.G.	UNIDAD MEDIDA	CANTIDAD	
1	ALC	Redistribución de agua potable en la zona de desarrollo urbano de la ciudad de Tecoman, Colima.	TECOMAN, COLIMA	3/1/18	11/11/19	840,000	1,429,719	714,860	0	714,860	1,429,719	714,860	0.00	773,039.16	422,328.84	0.00	0.00	422,328.84	m³	199	
2	AP	Mejoramiento de la red de distribución de agua potable en la zona de desarrollo urbano de la ciudad de Tecoman, Colima.	TECOMAN, COLIMA	24/1/18	30/11/18	650,000	1,072,289	536,145	0	536,145	1,072,289	536,145	0.00	536,964.30	422,328.84	0.00	0.00	422,328.84	m³	13	
3	AP	Mejoramiento de la red de distribución de agua potable en la zona de desarrollo urbano de la ciudad de Tecoman, Colima.	TECOMAN, COLIMA	8/1/18	27/11/18	650,000	1,072,289	536,145	0	536,145	1,072,289	536,145	0.00	536,964.30	422,328.84	0.00	0.00	422,328.84	m³	199	

SUMA DE HOJA:

TOTAL

CON EL TOTAL DE ACCIONES, SE ALCANZÓ A INCORPORAR:	
HABITANTES NUEVOS	-
AGUA POTABLE	-
ALCANTARILLADO	-
SANEAMIENTO	-
TOTAL	-



EL DIRECTOR LOCAL COLIMA DE LA COMISIÓN NACIONAL DEL AGUA  
ING. ELEAZAR CASTRO CARO

EL DIRECTOR GENERAL DE LA COMISIÓN NACIONAL DEL AGUA  
LIC. JUAN GEOVANE VALDIVIA CONTRERAS

FIRMA BAJO PROTESTA DE DECIR VERDAD

4-12-19