

Dependencia	Contraloría Municipal
Área	Dirección Transparencia
Solicitud Número	0449

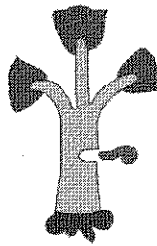
Cuernavaca, Morelos a 07 de octubre del 2024

CÉDULA DE NOTIFICACIÓN

Por medio del presente escrito y con fundamento en lo dispuesto por los artículos 6, 7, 8, 11, 12, 26, 27, 37, 51, 95, 96, 97, 98, 99, 103 y 104, de la Ley de Transparencia y Acceso a la Información Pública del Estado de Morelos; Me permito Informar lo siguiente:

Con relación a su solicitud de información pública relativa a:

“...Con fundamento en el artículo 6 de la Constitución Política de los Estados Unidos Mexicanos; artículos 1,2,4,6,7,8,12,14,15,16,23,45,70,71,121,122,123,124,129 y 131 de la Ley General de Transparencia y Acceso a la Información Pública; artículo 2 de la Constitución Política del Estado Libre y Soberano de Morelos; y artículos 1,4,6,7,9,10,95,96,97 y 101 de la Ley de Transparencia y Acceso a la Información Pública del Estado de Morelos; se le requiere al sujeto obligado al que va dirigida la presente solicitud, rinda en formato PDF la siguiente información: Me dirijo a Usted, en mi calidad de estudiante del Doctorado en Ciencias Agropecuarias y Desarrollo Rural por parte de la Universidad Autónoma del Estado de Morelos, en desarrollo de un trabajo de investigación, donde las variables a analizar, me requieren solicitar información en su posesión en razón de su área de adscripción, conforme a lo siguiente: Desarrollos de carácter residencial, habitacional, industrial y comercial, asentados durante los últimos 10 años (o bien los años que por archivo le sean factibles proporcionar, adjuntando el dictamen que da fe sobre la imposibilidad de hacerlo), señalando: - Ubicación (de contar con coordenadas geográficas incluirlas) - Denominación del conjunto habitacional, residencial, industrial, comercial - Empresa desarrolladora - Grado de urbanización del área - Puntos de venta de agua en pipa con permiso municipal - Uso de suelo de origen y uso de suelo actual, respecto de estos nuevos asentamientos. - Origen del abastecimiento de agua (municipal o de cuerpos de agua, canales propiedad ejidal o comunal) - Datos respecto a la contaminación del agua, cuerpos de agua de donde proviene o se acentúa la contaminación y en que cuerpos de agua tiene impacto en el incremento de los niveles de contaminación. Municipio de Cuernavaca: específicamente en el área geográfica comprendida por los ejidos de Acapatzingo y Chapultepec, Municipio de Jiutepec: específicamente en el área geográfica comprendida por los ejidos de Atlacomulco, Jiutepec, El Progreso, Tejalpa, Cliserio Alanís, pequeña



Dependencia	Contraloría Municipal
Área	Dirección Transparencia
Solicitud Número	0449

Cuernavaca, Morelos a 07 de octubre del 2024

propiedad de Jiutepec Municipio de Emiliano Zapata: específicamente en el área geográfica comprendida por los ejidos de Emiliano Zapata, Tetecalita, Tepetzingo, Santa Ana Tezoyuca. Municipio de Tlaltizapan: específicamente en el área geográfica comprendida por los ejidos de Santa Rosa Treinta, San Miguel Treinta. Municipio de Xochitepec: específicamente en el área geográfica comprendida por los ejidos de Xochitepec, El Puente, Atlacholoaya, Chiconcuac. - Para efecto de recibir la respuesta y/o cualquier aclaración al respecto pongo a su disposición el correo electrónico casbarnicb@gmail.com

..."

1.- Por lo anterior mediante memorándum número SDUyOP/ET/121/X/2024, firmado por el Lic. Agustín Héctor Pérez Martínez, enlace de transparencia de la Secretaría de Desarrollo Urbano y Obras Públicas con el que hace llegar el memorándum número SDUyOP/DGDU/162/IX/2024, firmado por la Arq. Claudia Verónica Urbáez Castro, Directora General de Desarrollo Urbano, con el que informa y da respuesta a su solicitud de la siguiente manera:

"...Al solicitar información de Cuernavaca en específico del área geográfica de los ejidos de acapatzingo y Chapultepec, requerimos que usted nos señale el área geográfica, ya que en esta Secretaría no tenemos información respecto al área que corresponde a estos ejidos..."

Con lo anterior damos por contestada la solicitud de información pública.

Lic. Víctor Gerardo Navarrete Sánchez
Director de la Unidad de Transparencia

2022-2024



"2024, año de Felipe Carrillo Puerto,
Benemérito del Proletariado, Revolucionario y Defensor del Mayab".

SDUyOP/ET/121/X/2024.

Cuernavaca, Morelos a 07 de octubre de 2024.

MEMORÁNDUM

Lic. Víctor Gerardo Navarrete Sánchez
Director de la Unidad de Transparencia

En seguimiento a la solicitud de información realizada con Folios unidad de información pública 0449, realizada con folio SISA! 2.0 170358524000410, en donde se detalla la siguiente información:

"....Desarrollos de carácter residencial, habitacional, industrial y comercial, asentados durante los últimos 10 años (o bien los años que por archivo le sean factibles proporcionar, adjuntando el dictamen que da fe sobre la imposibilidad de hacerlo) señalado.

- *Ubicación (de contar con coordenadas geográficas incluirlas)*
- *Denominación del conjunto habitacional, residencial, industrial, comercial*
- *Empresa desarrolladora*
- *Grado de urbanización del área*
- *Puntos de venta de agua en pipa con permiso municipal*
- *Uso de suelo de origen y uso de suelo actual, respecto de estos nuevos asentamientos.*
- *Origen del abastecimiento de agua (municipal o de cuerpos de agua, canales propiedad ejidal o comunal)*
- *Datos respecto a la contaminación del agua, cuerpos de agua de donde proviene o se acentúa la contaminación y en que cuerpos de agua tiene impacto en el incremento de los niveles de contaminación*

Municipio de Cuernavaca: específicamente en el área geográfica comprendida por los ejidos de Acapatzingo y Chapultepec.


....."

Al respecto se adjunta al presente memorándum original número SDUyOP/DGDU/162/IX/2024 emitido por la Dirección General de Desarrollo Urbano; dando así cabal cumplimiento a las normas de la Ley de Transparencia y Acceso a la Información Pública del Estado de Morelos.

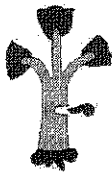
Sin más por el momento quedo a sus órdenes, envío un cordial saludo. *C/A 2019, 2019*

ATENTAMENTE

LIC. AGUSTÍN HÉCTOR PÉREZ MARTÍNEZ
ENLACE DE TRANSPARENCIA DE LA SDUyOP: TRANSPARENCIA



C.c.p. - Arq. Demetrio Chavira de la Torre. - Secretario de Desarrollo Urbano y Obras Públicas. - Para su Conocimiento Archivo



MEMORÁNDUM

Cuernavaca, Morelos a 26 de septiembre de 2024
SDUyOP/DGDU/162/IX/2024

LIC. AGUSTÍN HÉCTOR PÉREZ MARTÍNEZ
ENLACE DE TRANSPARENCIA DE LA SDUyOP
PRESENTE.

Por instrucciones del Arquitecto Demetrio Chavira de la Torre, Secretario de Desarrollo Urbano y Obras Públicas; en respuesta de la Solicitud de Información identificada con el número de folio de la Dirección de Transparencia 0449, dirigida al titular de esta dependencia municipal, recibida el 23 de septiembre de 2024; con número de folio INFOMEX 170358524000410, consistente en:

"Desarrollos de carácter residencial, habitacional, industrial y comercial, asentados durante los últimos 10 años: (o bien los años que por archivo le sean factibles proporcionar, adjuntando el dictamen que da fe sobre la imposibilidad de hacerlo) señalando:

- Ubicación (de contar con coordenadas geográficas incluirlas)
- Denominación del conjunto habitacional, residencial industrial, comercial
- Empresa desarrolladora
- Grado de urbanización del área
- Puntos de venta de agua en pipa con permiso municipal
- Uso de suelo de origen y uso de suelo actual respecto de estos nuevos asentamientos
- Origen del abastecimiento de agua (municipal o de cuerpos de agua, canales propiedad ejidal comunal)
- Datos respecto a la contaminación del agua, cuerpos de agua de donde proviene o se acentúa la contaminación y en que cuerpos de agua tiene impacto en el incremento de los niveles de contaminación

Municipio de Cuernavaca específicamente en el área geográfica comprendida por los ejidos de Acapatzingo y Chapultepec,

Municipio de Jiutepec específicamente en el área geográfica comprendida por los ejidos de Atlacomulco, Jiutepec, El Progreso, Tejalpa, Cliserio Alanís, pequeña propiedad de Jiutepec

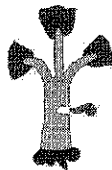
Municipio de Emiliano Zapata específicamente en el área geográfica comprendida por los ejidos de Emiliano Zapata, Tetecalita, Tepetzingo, Santa Ana Tezoyuca

Municipio de Tlaltizapan, específicamente en el área geográfica comprendida por los ejidos de Santa Rosa Treinta, San Miguel Treinta

Municipio de Xochitepec específicamente en el área geográfica comprendida por los ejidos de Xochitepec, El Puente, Atlacholoaya, Chiconcuac"

Al respecto me permito informar lo siguiente:

Al solicitar información de Cuernavaca en específico del área geográfica de los ejidos de Acapatzingo y Chapultepec, requerimos que usted nos señale el área geográfica ya que en esta Secretaría no tenemos información respecto al área que corresponde a estos ejidos.



"2024; Año de Carillo Puerto, Benemérito del Proletariado,
Revolucionario y Defensor del Mayab"

Al ser proporcionada esta información podremos brindarle información con la que cuenta esta
secretaría con respecto al uso de suelo.

Sin otro particular, le envió un cordial saludo.

ATENTAMENTE

ARQ. CLAUDIA VERÓNICA URBÁEZ CASTRO.
DIRECTORA GENERAL DE DESARROLLO URBANO

C.c.p Arq. Demetrio Chavira de la Torre. Secretario de Desarrollo Urbano y Obras Públicas. - Para su
conocimiento.
CVUC/HPLB/mftp*
Folio 1181