



**PROCEDIMIENTO DE ACCESO A LA INFORMACIÓN  
EXPEDIENTE: PAI.069.010052624000069/2024**

**Aguascalientes, Ags., a 24 de septiembre de 2024.**

Vista la solicitud registrada ante el Sistema de Solicitudes de Acceso a la Información SISA I 2.0, con el número: **010052624000069**, recibida por la Secretaría de Sustentabilidad, Medio Ambiente y Agua. Solicitud presentada el día 12 de septiembre de 2024, por **CARLOS ARTURO TÉLLEZ CASTRO**, señalando como medio para oír y recibir a través del sistema de solicitudes de acceso la información de la **PNT**; con fundamento en lo dispuesto en los artículos 1º, 2º, 4º, 10, 11 primer párrafo, 12, 44 y 71 de la Ley de Transparencia y Acceso a la Información Pública del Estado de Aguascalientes y sus Municipios, téngase por recibida la solicitud de referencia, fórmese expediente y regístrese en el libro de Gobierno con el número **PAI.069.010052624000069/2024**, de la siguiente solicitud planteada:

**1. Un listado de los bancos de materiales autorizados en el Estado de Aguascalientes, en el que se incluya lo siguiente:**

- **Nombre del Banco de Material o en su caso la razón social de la empresa autorizada para su explotación y aprovechamiento.**
- **Tipo de material para el cual se encuentra autorizado para su explotación o aprovechamiento (arena, grava, piedra caliza, arcilla, tezontle, pomacita, grava roja, materiales prefabricados, cemento, mortero, entre otros).**
- **La ubicación de cada uno los Bancos de Materiales autorizados.**

**Asimismo, proporcionarnos las coordenadas (en grados, minutos y segundos o UTM) de la ubicación exacta de los Banco de materiales, así como su traslape en formato KMZ o KML dentro de la plataforma de Google Earth.**

**En caso de no contar con alguno de los puntos anteriores proporcionarnos el enlace o punto de referencia de los Bancos de Materiales dentro de la plataforma de Google Maps.**

**2. Un listado con los sitios de disposición final autorizados para la recepción de residuos sólidos urbanos dentro del Estado de Aguascalientes en el que se incluya lo siguiente:**

- **Nombre del sitio de disposición final de los residuos sólidos urbanos o la razón social de la empresa autorizada.**
- **Los tipos de residuos sólidos urbanos que se encuentran autorizados para su disposición.**
- **La ubicación de cada uno los sitios de disposición final autorizados.**

**Asimismo, proporcionarnos las coordenadas (en grados, minutos y segundos o UTM) de la ubicación exacta de los sitios de disposición final autorizados para la recepción de residuos sólidos urbanos, así como su traslape en formato KMZ o KML dentro de la plataforma de Google Earth.**

**En caso de no contar con alguno de los puntos anteriores proporcionarnos el enlace o punto de referencia de los sitios dentro de la plataforma de Google Maps.**







3. **Un listado con los sitios de disposición final autorizados para la recepción de los residuos de manejo especial, dentro del Estado de Aguascalientes, en el que se incluya lo siguiente:**
  - **Nombre del sitio de disposición final de los residuos de manejo especial, o la razón social de la empresa autorizada.**
  - **Los tipos de residuos de manejo especial que se encuentran autorizados para su disposición.**
  - **La ubicación de cada uno los sitios de disposición final autorizados. Asimismo, proporcionarnos las coordenadas (en grados, minutos y segundos o UTM) de la ubicación exacta de los sitios de disposición final autorizados para la recepción de los residuos de manejo especial, así como su traslape en formato KMZ o KML dentro de la plataforma de Google Earth. En caso de no contar con alguno de los puntos anteriores proporcionarnos el enlace o punto de referencia de los sitios dentro de la plataforma de Google Maps.**
4. **Las autorizaciones de impacto ambiental de los bancos de materiales autorizados, así como las autorizaciones o permisos de los sitios de disposición final de residuos sólidos urbanos y de manejo especial emitidos por la autoridad competente.**

**Lo anterior, con la finalidad de contratar los servicios de los bancos de materiales y de los sitios de tiro de disposición final autorizados y con ello, dar cumplimiento a diversas condicionantes impuestas en una autorización de impacto ambiental para la ejecución de un proyecto.**

Una vez analizada su solicitud de información, en atención y respuesta a la misma esta Unidad de Transparencia, con fundamento en los artículos 136 de la Ley General de Transparencia y Acceso a la Información Pública, 71 y 72 de la Ley de Transparencia y Acceso a la Información Pública del Estado de Aguascalientes y sus Municipios, emite el presente acuerdo y resuelve lo siguiente:

Respecto al punto 1. **Un listado de los bancos de materiales autorizados en el Estado de Aguascalientes, en el que se incluya lo siguiente:**

- **Nombre del Banco de Material o en su caso la razón social de la empresa autorizada para su explotación y aprovechamiento.**
- **Tipo de material para el cual se encuentra autorizado para su explotación o aprovechamiento (arena, grava, piedra caliza, arcilla, tezontle, pomacita, grava roja, materiales prefabricados, cemento, mortero, entre otros).**
- **La ubicación de cada uno los Bancos de Materiales autorizados.**

**Asimismo, proporcionarnos las coordenadas (en grados, minutos y segundos o UTM) de la ubicación exacta de los Banco de materiales, así como su traslape en formato KMZ o KML dentro de la plataforma de Google Earth.**

**En caso de no contar con alguno de los puntos anteriores proporcionarnos el enlace o punto de referencia de los Bancos de Materiales dentro de la plataforma de Google Maps.**

Se anexa la información solicitada.





Respecto al punto 2. **Un listado con los sitios de disposición final autorizados para la recepción de residuos sólidos urbanos dentro del Estado de Aguascalientes en el que se incluya lo siguiente:**

- **Nombre del sitio de disposición final de los residuos sólidos urbanos o la razón social de la empresa autorizada.**
- **Los tipos de residuos sólidos urbanos que se encuentran autorizados para su disposición.**
- **La ubicación de cada uno los sitios de disposición final autorizados.**

**Asimismo, proporcionarnos las coordenadas (en grados, minutos y segundos o UTM) de la ubicación exacta de los sitios de disposición final autorizados para la recepción de residuos sólidos urbanos, así como su traslape en formato KMZ o KML dentro de la plataforma de Google Earth.**

**En caso de no contar con alguno de los puntos anteriores proporcionarnos el enlace o punto de referencia de los sitios dentro de la plataforma de Google Maps.**

La siguiente lista es sobre los sitios de disposición final de residuos sólidos urbanos y de manejo especial.

- 1) SUBE-IA-552/2001 CENTRO DE COMPACTACIÓN DE RESIDUOS MUNICIPALES. DICTAMEN DE IMPACTO AMBIENTAL
- 2) SSMAA-DIRA-1704, CENTRO DE DISPOSICIÓN FINAL DE RESIDUOS DE MANEJO ESPECIAL ESTACIÓN CHICHIMECO. SSMAA/DGGyPA/1362/18
- 3) IMAE-GA-984/2006, CELDAS DE BIODEGRADACIÓN CONTROLADA DE RESIDUOS NO APROVECHABLES DEL RASTRO MUNICIPAL Y SITIO DE DISPOSICIÓN FINAL DE ESCOMBRO. DICTAMEN DE IMPACTO AMBIENTAL.
- 4) SMA-DGRYCC-DIYRA-1346, CENTRO DE DISPOSICIÓN FINAL DE RESIDUOS DE MANEJO ESPECIAL SANTA CLARA II, RECICLAYSER DE AGUASCALIENTES, S.A. DE C.V. SMA/DGRYCC/DIYRA/1433/2015
- 5) SSMAA-DIRA-1288-18 CENTRO DE DISPOSICIÓN FINAL DE RESIDUOS DE LA CONSTRUCCIÓN (ESCOMBRO) "LAS JAULAS" SSMAA/DGGyPA/00381/19
- 6) SSMAA-DIRA-1707-18, RELLENO SANITARIO SAN NICOLAS ETAPA SEXTA-A, SSMAA/DGGyPA/1461/18







- 7) SSMAA-DIRA-2852-2023, PREPARACION Y OPERACIÓN DE UN SITIO DE DISPOSICION FINAL DE ESCOMBRO DENOMINADO TIRADERO DE ESCOMBRO PRIMAVERA, SSMAA/DGGyEA/106/2024
- 8) SMA-DGRyCC-DIyRA-1345-2015, CENTRO DE DISPOSICIÓN FINAL DE RESIDUOS DE MANEJO ESPECIAL ESTACIÓN ARELLANO, SMA/DGRyCC/DIyRA/1442/2015
- 9) SMA-DGRYCC-DIYRA-1227, GEN INDUSTRIAL, S.A. DE C.V. SMA/DGRYCC/DIYRA/0489/2014

Respecto al punto 3. **Un listado con los sitios de disposición final autorizados para la recepción de los residuos de manejo especial, dentro del Estado de Aguascalientes, en el que se incluya lo siguiente:**

- **Nombre del sitio de disposición final de los residuos de manejo especial, o la razón social de la empresa autorizada.**
- **Los tipos de residuos de manejo especial que se encuentran autorizados para su disposición.**
- **La ubicación de cada uno los sitios de disposición final autorizados. Asimismo, proporcionarnos las coordenadas (en grados, minutos y segundos o UTM) de la ubicación exacta de los sitios de disposición final autorizados para la recepción de los residuos de manejo especial, así como su traslape en formato KMZ o KML dentro de la plataforma de Google Earth. En caso de no contar con alguno de los puntos anteriores proporcionarnos el enlace o punto de referencia de los sitios dentro de la plataforma de Google Maps.**

Respecto a la información requerida en el punto 3, el listado se encuentra dentro de los resolutivos enlistados en el punto 2, así mismo, la información referente a los demás puntos solicitados viene especificada claramente en cada uno de los documentos incluidos en el siguiente hipervínculo que se proporciona para su consulta:

[https://drive.google.com/drive/folders/1O0HTq\\_ku39d2gP-UHk3cHie0d3ImJqPv?usp=sharing](https://drive.google.com/drive/folders/1O0HTq_ku39d2gP-UHk3cHie0d3ImJqPv?usp=sharing)

Respecto al punto 4. **Las autorizaciones de impacto ambiental de los bancos de materiales autorizados, así como las autorizaciones o permisos de los sitios de disposición final de residuos sólidos urbanos y de manejo especial emitidos por la autoridad competente.**

**Lo anterior, con la finalidad de contratar los servicios de los bancos de materiales y de los sitios de tiro de disposición final autorizados y con ello, dar cumplimiento a diversas condicionantes impuestas en una autorización de impacto ambiental para la ejecución de un proyecto.**

Respecto a este punto se le informa que su entrega rebasa las capacidades técnicas de este **Sujeto Obligado** para cumplir con su solicitud, por lo que se pone a disposición del solicitante en consulta directa, salvo la información clasificada, en el Depto. de Impacto y Riesgo







Ambiental adscrito a esta Secretaría de Sustentabilidad, Medio Ambiente y Agua, con domicilio en Av. José María Chávez No. 1917, Esq. Av. Siglo XXI, Col. Prados de Villasunción, C.P. 20280, con horarios de lunes a viernes de 8:00 a 15:00, previa identificación, o bien, puede realizar el pago en la Secretaría de Finanzas para la expedición de una memoria USB de hasta 16 Gb, una vez realizado el pago, presentar el comprobante de pago y su solicitud por escrito sobre la información requerida en el Depto. antes mencionado, para hacer la entrega de la información en la memoria USB, con fundamento en el artículo 12, fracción IV, inciso 3 de la Ley de Ingresos del Estado de Aguascalientes, para el Ejercicio Fiscal del año 2024.

Con lo anterior, se tiene por cumplido el derecho de acceso la información. Dígasele también que en contra del presente acuerdo procede el Recurso de Revisión ante esta Unidad de Transparencia, o bien, ante el Instituto de Transparencia del Estado de Aguascalientes, previsto por 75 de la Ley de Transparencia y Acceso a la Información Pública del Estado de Aguascalientes y sus Municipios, el artículo en relación con el Capítulo Primero Título Octavo de la Ley de General de Transparencia. y Acceso a la Información Pública. Notifíquese en la Plataforma Nacional de Transparencia.

Así mismo se habilitan horas inhábiles para la realización de la notificación del presente al interesado, lo anterior con fundamento en el artículo 125 de la Ley General de Transparencia y Acceso a la Información Pública y el artículo 34 de la Ley del Procedimiento Administrativo del Estado de Aguascalientes, toda vez que la práctica de la notificación será a través del mismo medio por el que realizó su solicitud.

Así lo proveyó y firma la suscrita M.D. Mónica Guadalupe Medina Gómez, Coordinadora Jurídica y Titular de la Unidad de Transparencia de la Secretaría de Sustentabilidad, Medio Ambiente y Agua del Estado, de conformidad con lo dispuesto en el artículo 44 de la Ley de Transparencia y Acceso a la Información Pública del Estado de Aguascalientes y sus Municipios, y el artículo 45 y 56 de la Ley General de Transparencia y Acceso a la Información Pública.

M.D. MÓNICA GUADALUPE MEDINA GÓMEZ  
COORDINADORA JURÍDICA Y  
TITULAR DE LA UNIDAD DE TRANSPARENCIA

Elaboró

Lic. Claudia Angélica Muñoz Soria  
Auxiliar Jurídico del Dpto. de  
Normatividad y Transparencia

Revisó

Lic. Jorge Domínguez Ortega  
Jefe del Dpto. de Normatividad  
y Transparencia

Autorizó

M.D. Mónica Guadalupe Medina Gómez  
Coordinadora Jurídica y Titular de la Unidad  
de Transparencia









LOS ESPARZA	24/10/2013	EN 4 MANOS 120 DE LA CABR. LOS ABELANO EL RETONDO, A 350 DE LA LOCALIDAD PANCA LOS ESPARZA	AGUASCALIENTES	78641.00	2413572.00	NA	INME-GA-1659/2004	Materiales Perfiles	INME-GA-DIBA-526	Estad
LA PALOMA	03/11/2013	CARRETERA A LOS ARQUITOS A 600 MTS. CERCA DEL POLOADO DE LA HACIENDA NUEVA EN EL FMCC. A 1.1 KM.	AGUASCALIENTES	771431.00	242601.00	NA	INME-GA-1802/2008	Materiales Perfiles	INME-GA-DIBA-556	Estad
VILLALTA II	16/02/2011	VOTACIONES Y LOMAS DE GARCERAN EN EL FMCC.	AGUASCALIENTES	765074.00	2413568.00	CASAS JIMENEZ, S.A. DE C.V.	INME-GA-1397/2008	Materiales Perfiles	INME-GA-DIBA-637 Y INME-GA-DIBA-586	Estad
BANCO DE MATERIALES MARRUT	20/10/2010	UBICADO AL SUR ESTE DE LA COMUNIDAD HONDA PASO LICHONDO A 10 KM DE LA GUINDA DE AGUASCALIENTES	AGUASCALIENTES	788033.00	2418772.00	NA	INME-GA-1278/2009	Materiales Perfiles	INME-GA-DIBA-666	Estad
BANCHO EL CAMBEN	21/03/2014	ANTIGUO CAMINO A CAVALLO (CAMINO REAL)	AGUASCALIENTES	773794.60	2423648.56	NA	INME-GA-037-2008	Materiales Perfiles	SMA-DON-CC-DI-PA-532	Estad
BANCO DE MATERIALES PABLLA	11/09/2011	BANCHO LA COTONIMA	AGUASCALIENTES	784955.00	2409354.00	NA	INME-GA-1171/2010	Materiales Perfiles	INME-GA-DIBA-771	Estad
TRES MABLAS	17/09/2015	AL MARGEN DERECHO DE LA CARRETERA VILLA HEDIGO A LA ALTURA DEL KM 14-500, DENTRO EL PREDIO ENCOMENDADO LAS VILLAS PUEBLO PROYECTO DEL TIEMPO MOSTO PUEBLOS	AGUASCALIENTES	765357.00	2411657.00	NA	SEDECO ECO-09/9/2005	Materiales Perfiles	INME-GA-DIBA-780	Estad
"PROFUNDIDAD DEL SR GUILLEMO DELTON FLORES"	22/04/2015	LA PAREJA NO. 27 A/1 EN LA CARRETERA MOHOS - LA GUZ. EN LA COMUNIDAD DE EL COTOLADO	AGUASCALIENTES	790355.00	2423993.00	NA	SMA-DON-CC-DI-PA-1151/2012	Materiales Perfiles	SMA-DON-CC-DI-PA-995-2012	Estad
SAN MIGUELITO	11/09/2017	PREDIO EN UBICACION EN LA PAREJA 05-2 01P/1 DEL EUDO EL ZONATAL, EN EL MUNICIPIO DE AGUASCALIENTES DEL ESTADO DE AGUASCALIENTES	AGUASCALIENTES	789121.00	2424801.00	CONSTRUCTORA VALADEZ RODRIGUEZ, S.A. DE C.V.	SMA-DON-CC-DI-PA-1277/2012	Materiales Perfiles	SMA-DON-CC-DI-PA-1001-2012	Estad
BANCO DE MATERIALES FRANCISCO ROBLEDO ORTIZ	28/04/2018	CARRETERA CANADA MOHOS - CAMELINDOS DON ROBLEDO DEL AGUASCALIENTES	AGUASCALIENTES	782865.57	2435832.35	NA	SMA-DON-CC-DI-PA-1259/2013	Materiales Perfiles	SMA-DON-CC-DI-PA-1088-2013	Estad
CARLOS REGALADO HERRERA	20/09/2017	EN LA 13A SUR DE LA COMUNIDAD DE CANADA MOHOS EN COTONIMA, LUGAR DE COMANDO LA DIVISION A LA DQUERIDA	AGUASCALIENTES	786431.00	241008.00	NA	SMA-DON-CC-DI-PA-1287/2016	Materiales Perfiles	SMA-DON-CC-DI-PA-1199-2013	Estad
C. FRANCISCO ROBLEDO ORTIZ	23/09/2020	PAREJA EUDAL NO ASIGNADA A 400 METROS AL NORTE DE LA CARRETERA DE LA DIVISION A LA DQUERIDA	AGUASCALIENTES	788492.01	24386455	NA	SMA-DON-CC-DI-PA-1058/2015	Materiales Perfiles	SMA-DON-CC-DI-PA-1322-2014	Estad
CHE GUEVARA	05/03/2020	CARRETERA ESTATA 68 THOMAS DE ODOQUEN LA LUZ EN LA PAREJA EUDAL NO 5023 PM/1 DEL EUDO EL ZONOTAL	AGUASCALIENTES	788744.00	2433557.00	NA	SMA-DON-CC-DI-PA-1355/2015	Materiales Perfiles	SMA-DON-CC-DI-PA-1186-2015	Estad
EL RELICARIO	07/11/2021	CAMINO A EL RENCADO SIN RENCADO 05	AGUASCALIENTES	215115.00	1021314.40	NA	SMA-DON-CC-DI-PA-1459/2015	Materiales Perfiles	SMA-DON-CC-DI-PA-1387-2015	Estad
EUDO CAMELINDOS	22/05/2010	GORRIONES MA-1-990 CLAVELINDOS MA-1-990 EUDO DE LA COMERCION	AGUASCALIENTES	792851.50	2450101.35	SECRETARIA DE COMUNICACIONES Y TRANSPORTES CENTRO S.C.T. DE AGS.	INME-GA-669/2009	Materiales Perfiles	INME-GA-DIBA-639	Estad
BANCO DE MATERIALES LA ESPERANZA	07/09/2014	EUDO DE LA COMERCION	AGUASCALIENTES	795855.38	2458514.94	COOPERATIVA DE PRODUCCION DE SERVICIOS MAREZ	SEDESOL ECO-09/9/2005	Materiales Perfiles	INME-GA-DIBA-185	Estad

LA MUEZ	07/07/2012	PREDIO DENOMINADO LA MUEZ EN EL KM 1.5 DE LA CARRETERA LA PRIMADERA A LA COMUNIDAD EL CHIHUENITO	CAVILLO	73511.00	241555.00	NA	SMA/007/11	Materiales Perifoneos	IMAE-GA-D08A-887	Exist
EL CHIHUENITO	04/01/2014	SOMRE EL BOLLEVARO RODRIGO LANGEROS CALTEGOS	CAVILLO	73538.04	2411531.00	NA	IMAE-GA-501/2009	Materiales Perifoneos	IMAE-GA-D08A-449	Exist
C. JUAN JOSÉ MARTÍNEZ GALTEGOS	29/10/2010	DENOMINADO EL LLANO SAN RAFAEL LOCALIZADO EN EL ANTIGUO CAMINO A SAN NICOLÁS	CAVILLO	73657.00	2411825.00	NA	IMAE-GA-1558/2009	Materiales Perifoneos	IMAE-GA-D08A-521	Exist
CHILARNO II	30/11/2013	BULEVAR RODRIGO LANGEROS SIN CON CALLE ARROYO DE LOS CABALLOS	CAVILLO	73512.00	2411501.00	NA	SMA/D08-CC-D08A/1073/2011	Materiales Perifoneos	SMA-D08-CC-D08A-885	Exist
EL CALVARIO	24/10/2012	EN LA COMUNIDAD LOS PATOS, EL CALVARIO	CAVILLO	73693.00	2410670.00	NA	IMAE-GA-2151/2006	Materiales Perifoneos	IMAE-GA-D08A-362	Exist
BANCO DE MATERIALES	06/10/2010	CARRETERA SAN TIZO KM. PARCELA 2072 P/LA PUERTA EN COSO AGS	CAVILLO	73692.00	2422818.00	TITULADOS ESPECIALIZADOS M.S. DE R.L. M DE CIV.	IMAE-GA-1599/2009	Materiales Perifoneos	IMAE-GA-D08A-451	Exist
EL COLARADO	04/09/2010	PARCELA 2072 P/LA PUERTA EN COSO AGS	CAVILLO	73692.00	2422818.00	NA	IMAE-GA-1599/2009	Materiales Perifoneos	IMAE-GA-D08A-451	Exist
EL CALVARIO	02/09/2014	EN UN PREDIO RUSTICO DENOMINADO EL CALVARIO	CAVILLO	73692.00	2422818.00	NA	IMAE-GA-1599/2009	Materiales Perifoneos	IMAE-GA-D08A-451	Exist
LA RUJITA	22/07/2018	KM 23 CARRETERA PANAMERICANA EN LA PUERTA EN COSO AGS	CAVILLO	73692.00	2422818.00	NA	IMAE-GA-1599/2009	Materiales Perifoneos	IMAE-GA-D08A-451	Exist
EL CHERO	05/07/2021	PARCELA 822 P/LA PUERTA EN COSO AGS	CAVILLO	73692.00	2422818.00	NA	IMAE-GA-1599/2009	Materiales Perifoneos	IMAE-GA-D08A-451	Exist
TOMÁS MUÑOZ ROSALES	01/07/2017	PARCELA 822 P/LA PUERTA EN COSO AGS	CAVILLO	73692.00	2422818.00	NA	IMAE-GA-1599/2009	Materiales Perifoneos	IMAE-GA-D08A-451	Exist
ARTENALES	01/10/2016	EN EL PREDIO DE AGUASCALIENTES MUNICIPIO DE COSO DEL ESTADO DE AGUASCALIENTES	CAVILLO	73692.00	2422818.00	NA	IMAE-GA-1599/2009	Materiales Perifoneos	IMAE-GA-D08A-451	Exist
ARTENALES	30/06/2020	CONDOMINIO CANTERILLAS O SOSTEDOR DE ABIRRA FRACCIÓN DEL PREDIO RUSTICO DENOMINADO ZACATEQUILAS	CAVILLO	73692.00	2422818.00	NA	IMAE-GA-1599/2009	Materiales Perifoneos	IMAE-GA-D08A-451	Exist
EL SAUCO II	06/06/2019	PREDIO RUSTICO DENOMINADO EL SAUCO	CAVILLO	73692.00	2422818.00	NA	IMAE-GA-1599/2009	Materiales Perifoneos	IMAE-GA-D08A-451	Exist
EL COPETILLO	22/05/2010	SANDOVAL EL CONETILLO KM 6700 AL 15-589	CAVILLO	73692.00	2422818.00	NA	IMAE-GA-1599/2009	Materiales Perifoneos	IMAE-GA-D08A-451	Exist
CANNO R/L	30/10/2011	CONFINAMIENTO DE LAS MARIAS EN LA PUERTA EN COSO AGS	CAVILLO	73692.00	2422818.00	NA	IMAE-GA-1599/2009	Materiales Perifoneos	IMAE-GA-D08A-451	Exist
BANCO DE TERCEROS PERIFONEOS	16/07/2013	PARCELA 828 P/LA PUERTA EN COSO AGS	CAVILLO	73692.00	2422818.00	NA	IMAE-GA-1599/2009	Materiales Perifoneos	IMAE-GA-D08A-451	Exist




PIEDRA GRANDE	04/07/2014	SE UBICA EN LA CARRETERA QUE CONDUCE A LA POSTA ZOOTECNICA DE LA UDA A LA ZOOTECNIA 3 KM DE LA CARRETERA MAHUA A SAN MARLA EN LA ENTRADA DE LA HACIENDA SAN LORENZO	JESUS MARLA	770235.00	243045.00	NA	INME-GA-556/7005	Materiales Periferos	INME-GA-DPA-619	Exanal
BANCO DE TERCENTE	09/06/2010	SECTOR PRODUCTIVO BENIGNO CHAVEZ EN LA PARCELA 679 29 P1/2 DEL EJIDO JESUS MARLA	JESUS MARLA	773883.00	242380.00	NA	INME-GA-339/2008	Materiales Periferos	INME-GA-DPA-476	Exanal
GOMEZ PORTUGAL	29/06/2010	PARCELA 386 25 P 1/2 DEL EJIDO JESUS MARLA CARB. JESUS MARLA GOMEZ PORTUGAL 304 AL NUESTRO EJIDO DE LA CARRETERA MAHUA A SAN MARLA	JESUS MARLA	773924.00	243333.00	NA	INME-GA-340/2008	Materiales Periferos	INME-GA-DPA-637	Exanal
LOS JAMALES	24/09/2010	PREDO BENCOMUNADO LOS MARALES Y TAPAS CAR LOCAL JESUS MARLA POSTA ZOOTECNICA	JESUS MARLA	769214.00	243659.00	DESCARROLLADORA AGROPECUARIAS S.A. DE C.V.	INME-GA-1018/2009	Materiales Periferos	INME-GA-DPA-508	Exanal
LAS PALOMAS	13/01/2010	CAR. LOCAL EN ANTONIO DE LOS HERCONES, EN LA PARCELA 374 P1/2 EN EL EJIDO JESUS MARLA	JESUS MARLA	775900.00	243117.00	NA	INME-GA-060/2009	Materiales Periferos	INME-GA-DPA-265 Y 558	Exanal
CAMINO REAL	20/10/2011	CAR. JESUS MARLA GOMEZ PORTUGAL	JESUS MARLA	776000.00	243320.00	NA	INME-GA-3716/2009	Materiales Periferos	INME-GA-DPA-705	Exanal
BANCO DE MATERIALES	21/11/2014	AL PONIENTE DE LA CARRETERA 1 GOMEZ PORTUGAL, SOBRE LA CARRETERA SAN ANTONIO DE LOS HERCONES	JESUS MARLA	776279.92	243373.01	NA	INME-GA-061/1972/2011	Materiales Periferos	INME-GA-DPA-337	Exanal
EJIDO DEL AGUERO Y ANIZOS	09/01/2012	EN EL CERRO DE SACALAJACHE, UBICADO A 4 KM DE LA CARRETERA LOCAL JESUS MARLA, VALDOLIO	JESUS MARLA	771881.00	243479.00	NA	INME-GA-009/2001	Materiales Periferos	INME-GA-DPA-11	Exanal
LOS PALMERES	02/11/2015	AL NOROESTE DE LA CARRETERA MUNICIPAL DE JESUS MARLA, EN LA COMUNIDAD LOS PALMERES	JESUS MARLA	776335.00	243100.00	NA	INME-GA-061/CC-DPA/MS/2012	Materiales Periferos	INME-GA-DPA-970 2012	Exanal
SAN ANTONIO	20/06/2016	EN EL EJIDO DE JESUS MARLA EN LA CALLE CALLE 13, EN LA COMUNIDAD DE JESUS MARLA DEL ESTADO DE AGUASCALIENTES	JESUS MARLA	775729.00	243155.00	NA	INME-GA-061/CC-DPA/MS/2012	Materiales Periferos	INME-GA-DPA-1015 2012	Exanal
PIEDRA GRANDE	20/07/2013	CARRETERA A LA POSTA ZOOTECNICA DE LA UDA, ZOOTECNIA 3 EN LA ENTRADA DE LA CARRETERA MUNICIPAL DE JESUS MARLA, FORTIFICACION POR EL CAMINO DE TENDENCIA A 1 KM SE DONDE A LA DERECHA SIGUIENDO EL CAMINO 700 M HASTA LA ENTRADA A LA HACIENDA SAN LORENZO, PARTIENDO DE AHÍ SE TOMA EL CAMINO A LA ZOOTECNIA A 2 KM.	JESUS MARLA	770232.32	243035.28	NA	INME-GA-061/CC-DPA/MS/2015	Materiales Periferos	INME-GA-DPA-1218 2014	Exanal

BANCO DE MATERIALES PTECOS	28/07/2012	PARCELA 80.21.9.6/9 EN EL EJIDO EL BARBANCAL LOCALIZADO EN EL KM 22 DE LA CARRETERA PLAN DE LOS SABINOS	PABELLON DE ARTEAGA	780137.00	2440850.00	NA	5MA-GA-113/11	Materiales Perifoneos	IMAE-GA-DMA-072	Estatal
EL GARABATO	18/05/2008	PARCELA 80.21.9.6/9 EN EL EJIDO EL BARBANCAL LOCALIZADO EN EL KM 22 DE LA CARRETERA PLAN DE LOS SABINOS	PABELLON DE ARTEAGA	772380.00	2444449.00	MATERIALES TRIBUTARIOS ARRENDATARIOS, S.C. DE R.L.	3.537/97	Materiales Perifoneos	IMAE-GA-DMA-356	Estatal
SANTAGO PAYCONSA	20/04/2013	PARCELA 13 Y 14 DE LA SUBDIVISION PARCELA FOTEREO PRESA 3, SOBRE EL KM 2.5 POR LA TERRETERA HACIENDA EL EJIDO EL GARABATO AL SUR DEL EJIDO SANTAGO	PABELLON DE ARTEAGA	774402.00	244741.35	NA	5MA-GA-750/11	Materiales Perifoneos	IMAE-GA-DMA-041	Estatal
SANTAGO	14/02/2014	A UN MANEJO EL COMUNICACION COMUNICA ENVIANDO 220V, EN LA COMUNIDAD DE HACIENDA DE SANTAGO	PABELLON DE ARTEAGA	775335.00	2447913.00	NA	IMAE-GA-217/2009	Materiales Perifoneos	IMAE-GA-DMA-746	Estatal
SANTA CRUZ DE SANTAGO	28/09/2010	EN EL KM. 1 DE UN CAMINO DE TERRETERA CON DIRECCION EN EL KM 3 MANEJO ARRENDATARIO DE LA CARRETERA CENTRAL 805-10 SANTAGO GARABATO	PABELLON DE ARTEAGA	774019.00	2447004.00	NA	IMAE-GA-1558/2007	Materiales Perifoneos	IMAE-GA-DMA-314	Estatal
BANCO DE TIERRA	01/10/2012	AL NOROCCIDENTE DE LA CARRETERA MANEJO DE PABELLON DE ARTEAGA	PABELLON DE ARTEAGA	782375.00	2452192.00	NA	IMAE-GA-1615/2007	Materiales Perifoneos	IMAE-GA-DMA-009	Estatal
C. AUTONOMO MANEJO RUIZ	06/07/2010	KM. 1.5 DE LA CARRETERA A JOSE DE GUERRA, EJIDO SAN LUIS DE LERMA	PABELLON DE ARTEAGA	778351.00	2450810.00	NA	IMAE-GA-1687/2007	Materiales Perifoneos	IMAE-GA-DMA-334	Estatal
AGUA AZUL	22/08/2012	PLANES DE GUADALUPE EN EL KM 3.5, +100 DE LA CARRETERA CAVALLO AGUASCALIENTES	PABELLON DE ARTEAGA	773145.00	2447356.00	NA	IMAE-GA-707/2006	Materiales Perifoneos	IMAE-GA-DMA-373	Estatal
BANCO TIJAN LA CALDERA DE SERGIO	11/07/2010	PRECISO LA CALDERA PARCELA KM. 1.5 CAMINO DE LA CARRETERA NORTE ALA DERECHA DE LA COMUNIDAD EL BARBARCO MERO, SAN FELIC DE LOS RIOS	PABELLON DE ARTEAGA	777344.00	2440258.00	NA	IMAE-GA-1644/2008+12.13/11/12.15	Materiales Perifoneos	IMAE-GA-DMA-577	Estatal
BANCO Y PLANTA SACIOSA	31/05/2010	3 PUEBLOS RIBALES MATERIALES MANEJO DE CAMINO EMALIANO ZAPATA, SAN AGUSTIN E LOS PUENTES	PABELLON DE ARTEAGA	775717.00	2447381.00	SACIOSA TRIBUTARIOS S.A. DE C.V.	IMAE-GA-641/2007	Materiales Perifoneos	IMAE-DGA-DMA-389	Estatal
BANCO DE MATERIALES EN PIEDRO EMILIANO ZAPATA	22/10/2010	EN LA PARCELA 80.21 P.1/2 DEL EJIDO EMILIANO ZAPATA	PABELLON DE ARTEAGA	778105.00	2447476.00	NA	IMAE-GA-563/2009	Materiales Perifoneos	IMAE-DGA-DMA-614	Estatal
BANCO DE EXPEDICION DE ARCA Y AEREA OSNIS RIVAS VARELA	03/05/2016	COSTADO DEL RIO SAN PIEDRO, A 200 METROS AL NORTE DE LA CARRETERA ESTADAL 879	PABELLON DE ARTEAGA	782358.12	2452015.00	NA	5MA-DGMC-DMA/2331/2012	Materiales Perifoneos	5MA-DGMC-DMA-1064-2012	Estatal
C. PEDRO SANDOVAL GUERRERO	22/10/2011	PARCELA EJIDO NO. 12 21 P. 1/2 DEL EJIDO EMILIANO ZAPATA A 632 METROS AL NOROCCIDENTE DE LA OCUPACION DE EMILIANO ZAPATA	PABELLON DE ARTEAGA	778310.77	2447862.74	NA	5MA-DGMC-DMA/2012/2015	Materiales Perifoneos	5MA-DGMC-DMA-1176-2015	Estatal



EL SAUCITO	06/08/2020	PARCELA EDIFICIO AGRICOLA 1291 P/L1 DEL MUNICIPIO DE SAN JUAN	PARCELAS DE ARTEAGA	774739.30	246914.44	NA	SMA/DOBYCC/DYPA/11/10/2015	Materiales Peridos	SMA DOBYCC-DYPA-1343-2015	Ental
GUAYMO	26/10/2012	PARCELA FRACCION K LOCALIZADO EN EL KM 0+750 DE LA CARRETERA PABELLO DE ARTEAGA - SAN JOSE DE GUACIA	RINCON DE BOMOS	778328.00	2451072.00	NA	SMA GA 423/11	Materiales Peridos	IMAE GA DPA 894	Ental
MEDEA LUNA	23/10/2012	EL BANCO LA MEDEA LUNA, ATAS DE LA EMPRESA CONFIN	RINCON DE BOMOS	775063.00	2453379.00	NA	IMAE GA 1284/2009	Materiales Peridos	IMAE GA DPA 777	Ental
ALAMEDA DE LA HACIENDA	25/01/2015	A 1.5 KILOMETROS SOBRE UN CAMINO DE TERRENO FRACCION K LOCALIZADO EN LA CARRETERA A EL MILAGRO	RINCON DE BOMOS	777875.00	2451301.00	NA	IMAE GA 0159/2010	Materiales Peridos	IMAE GA DPA 434 Y IMAE GA DPA 468	Ental
BANCO LA MACOBRA	23/06/2015	PARCELA 081 214 P/L2 DEL EJIDO RINCON DE BOMOS LOCALIZADO POR LA CARRETERA RINCON DE BOMOS HASTA EL CANAL DE RIEGO A LA DERECHA 1.5 KM Y A LA DERECHA	RINCON DE BOMOS	777851.00	2453351.00	NA	IMAE GA 1244/2010	Materiales Peridos	IMAE GA DPA 407	Ental
LA NOBLEZA	19/11/2018	CONFINANCIA DEL PIEDO JUSTO DE AGOSTADO Y CERRE UNICADO EN EL POTERO DIONANADO LA NOBLEZA ESTACION DE MODULERA DEL MUNICIPIO DE AGUSCULENTES	RINCON DE BOMOS	772088.00	2453499.00	NA	SMA/DOBYCC/DYPA/10/11/2013	Materiales Peridos	SMA DOBYCC-DYPA-1105-2013	Ental
ALAMEDA EL RINCON	09/04/2014	A 1.5 KILOMETROS SOBRE UN CAMINO DE TERRENO FRACCION K LOCALIZADO EN EL RINCONETRO 3.5 DE LA CARRETERA A EL MILAGRO. PIEDO UNO	RINCON DE BOMOS	777910.00	2453315.00	NA	IMAE GA 0189/2008	Materiales Peridos	IMAE GA DPA 433	Ental
EXPLOTACION Y TRINCHADO DE MATERIA GRASA EN PISCINA	02/04/2022	PIEDO UNICADO SOBRE EL CAMINO A LA ALAMEDA PABELLO DE H DUEGO SIN NUMERO	RINCON DE BOMOS	771354.41	2453444.59	SACOSA TRINCHADOS DE AGUSCULENTES S.A. DE C.V.	SMA/DOBYCC/DYPA/05/11/2016	Materiales Peridos	SMA DOBYCC-DYPA-1341-2016	Ental
ESTANCIA DE MOSQUERA	26/11/2010	CASA PABELLO DE A. SAN JOSE DE G. KM 71300. MANCEN 100/1000 A 100 MTS	RINCON DE BOMOS	771996.00	2456011.00	PANIENTOS Y CONSTRUCCIONES DE AGUSCULENTES S.A. DE C.V.	IMAE GA 1284/2009	Materiales Peridos	IMAE GA DPA 437	Ental
EL CHONCHOCO II	08/01/2010	CENED EL REPARO	RINCON DE BOMOS	772346.00	2435092.00	NA	SUJE MA 329/2002	Materiales Peridos	IMAE GA DPA 145	Ental
LA NUNTA	22/07/2016	KM 564-500 DE LA CARRETERA 45 MONTE A 3 KM DE LA COMUNIDAD LA NUNTA	RINCON DE BOMOS	675021.00	2463316.00	MAQUINARIA Y CONSTRUCCIONES CIFA S.A. DE C.V.	3.327/95	Materiales Peridos	IMAE GA DPA 462	Ental
EL MILAGRO	N/A	AL MANCEN REFRIO DEL KM 5 CARRETERA DE ARTEAGA, SAN JOSE DE GUACIA, TOMANDO UN CAMINO DE TERRENO DE APTOL 500 M. TOULADO EL MILAGRO	RINCON DE BOMOS	774735.00	2453374.00	MAQUINARIA Y SERVICIOS S.A. DE C.V.	IMAE GA 1226/2008	Materiales Peridos	IMAE GA DPA 407	Ental


BANCO DE MATERIA RANCIO EL YANAY	20/01/2015	TOMANDO LA CARRETERA 45 MONTE A UN COSTADO DE LA COLONIA JESUS COMEZ (MARGARITAS) COMUNIDAD CON LA EMPRESA LA HUERTA	RINCON DE ROMOS	791390.00	249569.00	NA	SMA/DGHC/ID/MA/051/2012	Materiales Perdidos	SMA/DGHC/DyMA-958	Estad
MICROINDUSTRIAS RINCON	30/05/2019	CERRO MICROINDUS TRIA 3A 300 DESVINC A 100 METROS DE LA CARRETERA 365 AGUAS CALIENTES RINCON DE ROMOS	RINCON DE ROMOS	774728.36	249863.21	MATERIALES TRILUMINOS JARAMENDIAZ HNOS. S.C. DE R.L.	SMA/DGHC/ID/MA/054/2015	Materiales Perdidos	SMA/DGHC/DyMA-144-2015	Estad
ECONOMITE	16/11/2013	CERCA 45, EN LA 12 FRONTE A LA EMPRESA YOSOU	SAN FRANCISCO DE LOS ROMOS	789162.00	244094.00	NA	IMAE-GA-144/2009	Materiales Perdidos	IMAE-GA-DyMA-647	Estad
LA ESCONDA	29/09/2013	CERCA DE LA COMUNIDAD LA ESCONDA	SAN FRANCISCO DE LOS ROMOS	783787.00	243853.00	NA	IMAE-GA-1010/2010	Materiales Perdidos	IMAE-GA-DyMA-770	Estad
LA AMAROLA	09/03/2013	PARCELA 107 25 P1/1 RINCON DE AMAROLA DEL RIO AL NORTE DE LA COMUNIDAD DE JATOMATE CARRETERA JATOMATE-AMAROLA DEL RIO	SAN FRANCISCO DE LOS ROMOS	794415.00	2438138.00	NA	IMAE-GA-1133/2010	Materiales Perdidos	IMAE-GA-DyMA-786	Estad
PLAN CALDERA DE MANUEL HERNANDEZ	01/06/2013	A UN COSTADO DEL LA CARRETERA ESTATAL 18 EN EL KM 1.25 ENDO EL BARRANCO	SAN FRANCISCO DE LOS ROMOS	773817.00	2460732.00	NA	IMAE-GA-361/2010	Materiales Perdidos	IMAE-GA-DyMA-715	Estad
PLAN DEL ESPED	18/02/2010	Nº 16 EN LA COMUNIDAD EL BARRANCO, EN LA PARCELA 59 21 P 3/9, ENDO EL BARRANCO	SAN FRANCISCO DE LOS ROMOS	773169.00	2460672.00	NA	IMAE-GA-9001/2008	Materiales Perdidos	IMAE-GA-DyMA-414	Estad
EL BARRANCO DE CRUZ	18/02/2010	COMETIERA ESTATAL NO 18 PASANDO EL BARRANCO SANTA LUCA	SAN FRANCISCO DE LOS ROMOS	773652.00	2460538.00	NA	IMAE-GA-0902/2008	Materiales Perdidos	IMAE-GA-DyMA-425	Estad
LA CALDERA DE LUIS	24/09/2011	CARRETERA A EMPLEANDO DERECHO, A 700 M. ANTES DEL CRUCE CON EL PUENTE EL GIGANTE, EN LA PARCELA 63 2 1 P 5/9, ENDO EL BARRANCO	SAN FRANCISCO DE LOS ROMOS	773910.00	246055.00	NA	IMAE-GA-334/2007	Materiales Perdidos	IMAE-GA-DyMA-430	Estad
BANCO DE MATERIALES	30/05/2010	FRONTE AL BANC CAVANTE SAN CARLOS SOBRE LA CARRETERA A COXONA NUEVA A ESPALDAS DE UNA CANCHA DE FÚTBOL SOLCECA, EN LA PARCELA 5 21 P1/1 DEL ENDO LA CONCEPCION	SAN FRANCISCO DE LOS ROMOS	777009.00	2460502.00	NA	IMAE-GA-853/2008	Materiales Perdidos	IMAE-GA-DyMA-472	Estad
BANCO DE TERRENTA	30/06/2010	ENDO LA ESCONDA, KM 1, PARALELO AL PAISO DE MANOJAS DE TERRENTA	SAN FRANCISCO DE LOS ROMOS	782313.00	2460541.00	NA	IMAE-GA-1001/2009	Materiales Perdidos	IMAE-GA-DyMA-473	Estad
C. ENU/ERO AEREA JAVANEZ	24/03/2011	KA 353 DE LA CARRETERA 45 MONTE, TERRENTA AGUAS CALIENTES SAN FRANCISCO DE LOS ROMOS, FRONTE DEL PARQUE INDUSTRIAL SAN FRANCISCO	SAN FRANCISCO DE LOS ROMOS	778548.00	2439370.00	NA	IMAE-GA-423/2010	Materiales Perdidos	IMAE-GA-DyMA-625	Estad
QUIROZ	18/01/2011	AL SUR DE LA CARRETERA MUNICIPAL DE SAN FRANCISCO DE LOS ROMOS, CERCA DE LA COLONIA MACARIO L. COMEZ	SAN FRANCISCO DE LOS ROMOS	785918.00	2434647.00	NO LUMINO EMPRESA ECOLOGICA, S.A. DE C.V.	SMA/DGHC/ID/MA/1741/2013	Materiales Perdidos	SMA/DGHC/DyMA-1130-2013	Estad



LOS POLLOS	05/06/2018	PANDELA AL SURORIENTE DE LA CABECERA MUNICIPAL DE SAN FRANCISCO DE LOS RÍOS EN EL EDIO EL MEZQUITE	SAN FRANCISCO DE LOS RÍOS	783208.14	2440320.27	NA	5MA/DGNYCC/DyPA/1110/2015	Materiales Perifos	5MA/DGNYCC/DyPA-1343-2015	Estado
BONHOTES	01/01/2013	EN LA PANDELA 202/212/23 DEL LINDO DE EL MEZQUITE	SAN FRANCISCO DE LOS RÍOS	783128.40	2441860.36	NA	5MA/DGNYCC/DyPA/0008/2016	Materiales Perifos	5MA/DGNYCC/DyPA-1532-2015	Estado
LA CONCHA	12/11/2012	PRECIO DISEÑADO SAN FRANCISCO DE LOS RÍOS	SAN FRANCISCO DE LOS RÍOS	783272.00	2439373.00	NA	INME-GA-1811/2010	Materiales Perifos	INME-GA-008A-816	Estado
MATONATE	19/05/2010	PANDELA 202/212/23 DEL LINDO DE EL MEZQUITE	SAN FRANCISCO DE LOS RÍOS	784958.00	2439721.00	NA	INME-GA-750/2008	Materiales Perifos	INME-GA-00A-457	Estado
BANCO DE MATERIALES DE TERRETE GRUPO CONSTRUCTORA PÉLSEA S.A. DE C.V.	15/09/2017	LA PANDELA 672.2 P. 111. AL NORTE DE LA COMUNIDAD LA ESCONDIDA, EN EL MUNICIPIO DE SAN FRANCISCO DE LOS RÍOS DEL ESTADO DE AGUANECALIENTES	SAN FRANCISCO DE LOS RÍOS	783769.00	2440311.00	GRUPO CONSTRUCTORA PÉLSEA S.A. DE C.V.	5MA/DGNYCC/DyPA/1013/2012	Materiales Perifos	5MA/DGNYCC/DyPA-1092-2012	Estado
ELVA TIERRAS CONTINERAS	20/11/2015	PANDELA NO. 631P 1/5 CON DENTIFICACIÓN AL NORTE DEL MUNICIPIO DE SAN FRANCISCO DE LOS RÍOS	SAN FRANCISCO DE LOS RÍOS	779385.00	2447395.00	NA	5MA/DGNYCC/DyPA/1236/2013	Materiales Perifos	5MA/DGNYCC/DyPA-1157-2013	Estado
ELVA SAN JOSE DE GARCIA LACEREGUITA	22/05/2010	PANDELA DE ANTERGA SAN JOSE DE GARCIA LACEREGUITA 0-009 A KM 5.390	SAN JOSE DE GARCIA	765204.00	2454.00	SECUENCIA DE COMUNICACIONES Y TRANSPORTES EXIMOS S.C. de CV.	INME-GA-650/2009	Materiales Perifos	INME-GA-00A-660	Estado