

**PLAN DE
DESARROLLO
MUNICIPAL
2018-2021
ALDAMA, CHIAPAS**



INDICE

Presentación	3
Introducción	4
Base Legal	08
Misión	14
Visión	15
Valores	16
Contexto del Municipio	17
EJE RECTOR 1 SERVICIOS PUBLICOS DE CALIDAD	56
Diagnostico	56
1. Infraestructura de Servicios	56
1.1. Sistema de Agua	56
1.2. Sistema de drenaje	57
2. Infraestructura Urbana	58
2.1 Parques y Jardines	58
3. Servicios Municipales	59
3.1 Recolección de basura	59
3.2 Mercado municipal	59
4. POLITICAS PÚBLICAS	60
EJE RECTOR 2: MUNICIPIO SEGURO	62
Diagnostico	62
1. Seguridad Pública	62
2. Protección Civil	63
3. POLITICAS PÚBLICAS	65
EJE RECTOR 3: DESARROLLO SOCIAL	67
Diagnostico	67
1. Población	67
1.1 Indicadores de Pobreza	67
1.2. Índice de Desarrollo Humano 2005	67
2. Educación	68
2.1. Alfabetismo, Asistencia y nivel escolar	68
3. Salud	69
3.1. Infraestructura existente	69
4. Juventud, Deporte y Recreación	69
5. Vivienda	70
6. Equidad de Género	70
7. Seguridad Alimentaria	82
8. Procuración de Justicia	82
9. POLITICAS PÚBLICAS	83
EJE RECTOR 4 DESARROLLO ECONOMICO	87
1. Sector Primario	87

1.1	Agricultura	87
1.2.	Aviario	88
1.3.	Apicultura	88
1.4.	Ganadería	88
1.5.	La Producción Forestal	91
2.	Sector Secundario y Terciario	91
2.1.	La población que trabaja	91
2.2.	PEA Ocupada según ingresos mensuales	92
3.	Comunicaciones y Transportes	93
3.1.	Vías de Comunicación	93
3.2.	Internet, Telefonía y Radio	94
4.	POLITICAS PÚBLICAS	94
	EJE RECTOR 5 DESARROLLO AMBIENTAL	97
1.	Situación de los Recursos Naturales	97
1.1.	Agua, Suelos y Aire	98
1.2.	Vegetación y Fauna y su distribución en el territorio	99
2.	POLITICAS PÚBLICAS	99
	ANEXOS	101
	Programa Operativo Global	102
	Arboles de problemas y Objetivos	102
	Matriz de Marco Lógico	
	Matriz de Estrategia o Resultados	
	Control, Seguimiento y Evaluación	141
	INDICADORES DE DESEMPEÑO Y RESULTADOS	145
	OBJETIVOS DE DESARROLLO SUSTENTABLE	158
	ODS 1. Erradicar la pobreza extrema y el hambre	158
	ODS 6. Combatir el VIH SIDA, el paludismo y otras enfermedades	159
	ODS 7. Garantizar la sostenibilidad del medio ambiente	160
	PARTICIPACION SOCIAL	161
	Matriz de Seguimiento y Evaluación	166
	MAPAS TEMATICOS	171
	CARTOGRAFIA BASICA	172
	BIBIOGRAFIA	212

PRESENTACION

Aldama debe convertirse en un Municipio de desarrollo y oportunidades sustentables y sostenibles; seguro, limpio, con los servicios y condiciones necesarias para obtener una mejor calidad de vida para los habitantes del municipio, por lo tanto; hemos accedido a formar un ambicioso Plan de Desarrollo Municipal, en donde se conjunta la respuesta al sentir ciudadano y las capacidades de su gobierno para alcanzar objetivos y metas propuestos. Con el apoyo de un cabildo plural e igualitario, con verdadera representación social y de un equipo de trabajo integrado por gente competitiva, responsable, honesta, capaz y comprometida con nuestro municipio, habremos de enfocar a Aldama al desarrollo sustentado, y junto a mi cabildo lograr los Objetivos de desarrollo sustentable y las políticas transversales del gobierno del estado. Nos proponemos hacer de la administración una herramienta auténtica del servicio público, con planes y proyectos bien definidos y avalados por los representantes sociales. Aunado a esto, una visión y misión concretas para hacer de Aldama un municipio ordenado y seguro con enfoques de desarrollo sustentable.

La participación ciudadana reflejada desde el inicio de este largo andar en el activismo y hechura de propuestas de trabajo, nos condujo con facilidad a la elaboración de un método de gobierno que conjuga, por un lado, la aspiración de nuestra sociedad y, por el otro, la oferta que humana y técnicamente ofrece esta administración a través de sus servidores públicos comprometidos a combatir los rezagos, marginaciones y desigualdades por las cuales están pasando nuestro Municipio.

De esta manera, con la honrosa autoridad conferida por mandato popular y con fundamento en los artículos 13 y 62 de la Constitución Política del Estado de Chiapas; 27, 28, 29 y 47 de la Ley de Planeación para el Estado de Chiapas; y, 9, 12 y 36 de la Ley Orgánica Municipal; presento con la venia soberana del Honorable Ayuntamiento, **El Plan Municipal de Desarrollo Aldama 2018-2021.**

Pongo pues a disposición de la gestión y de los ciudadanos, el documento rector de esta administración para su escrutinio y confronte con los resultados que sin duda alcanzaremos con mayor impacto en la medida que seamos capaces de sumar la fuerza y responsabilidad de todos los actores que intervenimos en el desarrollo.

Verónica Ruiz Pérez
PRESIDENTE MUNICIPAL CONSTITUCIONAL
ALDAMA, CHIAPAS, MEXICO

**Presidencia Municipal, Av. Juan Aldama S/N Barrio. Centro, C.P. 29877
Ayuntamiento_aldama@gmail.com
Aldama, Chiapas.**



INTRODUCCION

Con la elaboración de este Plan de Desarrollo Municipal, cada uno de los habitantes que conforman este Municipio de Aldama, se constituyen las bases firmes para que hombres, mujeres, niñas, niños y adultos mayores incluyendo a todos los grupos sociales tengan la certeza que cuentan con un gobierno comprometido con cada uno de ellos. Con el presente Plan se proponen acciones concretas para atender cada una de las necesidades de los pobladores de Aldama y lograr así la satisfacción integral de servir como funcionarios Públicos a la orden del Pueblo.

Los esfuerzos públicos contemplan a la ciudadana desde la familia puesto que es la forma de organización básica de toda sociedad en donde se buscará generar condiciones necesarias para que hombres y mujeres de todas las edades que habitan este municipio alcancen satisfactoriamente su desarrollo individual, prevaleciendo el interés general por encima del particular, sin hacer a un lado la individualidad y derechos de cada uno de los ciudadanos y ciudadanas de nuestro Municipio.

Este Honorable Ayuntamiento como órgano del Gobierno Municipal, tiene la responsabilidad administrar sus recursos en términos de racionalidad, eficiencia y eficacia, de tal manera que pueda obtener el máximo beneficio y aprovechamiento para el cumplimiento de sus obligaciones ante la ciudadanía, al mismo tiempo que tiene la oportunidad de cumplir con los anhelos de un Gobierno Municipal fuerte que responda a las expectativas de su población, que haga realidad el principio constitucional de libertad municipal, de un Municipio con personalidad jurídica plena en el goce y disfrute de su capacidad. La administración municipal 2018–2021, tiene claro que los principios fundamentales que guiarán las acciones y actividades gubernamentales serán: consolidar la autonomía del municipio, conservar un clima de gobernabilidad, impulsar el ordenamiento sustentable y sostenible del desarrollo urbano, propiciar el desarrollo social con equidad, impulsar el desarrollo económico sustentable, garantizar la seguridad integral de la población y mejorar los servicios públicos.

Por lo que el gobierno y la administración pública municipal están integrados por los mismos representantes de la comunidad, que están para servir, defender y engrandecer este patrimonio, de ahí que el Ayuntamiento como órgano de Gobierno más cercano a la comunidad debe ser fiel intérprete de las mejores expectativas de su desarrollo.

El presente Plan Municipal de Desarrollo 2018-2021, está compuesto de ejes principales:

- 1. Contexto del municipio**
- 2. Diagnóstico y políticas públicas**
- 3. Ejecución**
- 4. Seguimiento y evaluación**

En la parte del contexto del municipio se abordan temas como nuestro gobierno municipal, medio físico, población, actividades económicas, comunicaciones y aspectos relevantes de salud y educación.

La segunda parte del presente documento constituye una guía de acción, un compromiso público y un referente para el monitoreo de la actuación y de los resultados del Ayuntamiento que hoy encabezamos.

Su estructura general está establecida e integrada por 5 Ejes Rectores, a saber:

- Eje Rector 1. Servicios Públicos de Calidad
- Eje Rector 2. Municipio Seguro
- Eje Rector 3. Desarrollo Social
- Eje Rector 4. Desarrollo Económico
- Eje Rector 5. Desarrollo Ambiental

El diagnóstico fue elaborado con la participación de la sociedad y gobierno, mediante un proceso organizado de investigación, reflexión y sistematización colectiva que permitió conocer profundamente la situación actual de nuestro municipio, e identificar y priorizar los principales problemas o necesidades. La política pública indica cómo pueden solucionarse los problemas identificados y priorizados en el diagnóstico. Define cuáles serán las políticas públicas que guiarán el quehacer del Ayuntamiento que pondrán el sello de la gestión de Gobierno; mediante el establecimiento de objetivos, estrategias, programas, proyectos y metas para cada aspecto de la política pública de los cinco ejes rectores y de los objetivos de desarrollo del milenio. Cada política pública fue el resultado de la conciencia colectiva de los habitantes de nuestro municipio acerca de los objetivos que pueden lograrse y de la movilización de todos los actores sociales para lograrlos.

En la parte de ejecución se presenta el Programa Operativo Global, el Programa de Inversión General (PIG) y la Cartera de Proyectos.

La cuarta parte del Plan presenta el programa de seguimiento y evaluación y se mencionan los productos esperados de estas actividades; además describe como llevaremos a cabo los procesos de seguimiento y evaluación para asegurar la correcta

ejecución de las acciones del plan, programas y proyectos, mediante el establecimiento de controles para la realización de los trabajos, mecanismos de evaluación y administración de los recursos.

Por todo ello, el Plan también es un instrumento para la evaluación de la gestión municipal, mediante la descripción de los procesos de verificación de los niveles de cumplimiento de la misión, visión, objetivos y metas por el grado de realización de los programas y proyectos propuestos. Al final se incluyen los indicadores de desempeño y resultados.

Su contenido se ordenó de acuerdo a los lineamientos establecidos en la “Guía Metodológica para la elaboración del Plan Municipal de desarrollo 2018-2021, desarrollada por la Secretaría de Planeación Gestión Pública y Programa de Gobierno.

El Plan que al inicio contiene tanto la Misión establecida para sí misma por la actual administración municipal, como su Visión (imagen/objetivo) para el 2018-2021 en donde se expone de forma analítica y basándonos en cifras estadísticas oficiales; tanto la historia de nuestra región y nuestro municipio, como la situación y problemática que existe actualmente, en materia de: estructura y recursos (financieros, materiales y organizacionales) con que cuenta el Gobierno Municipal; los servicios públicos municipales; características demográficas; aspectos de desarrollo social (salud, educación, vivienda, agua potable, drenaje, energía eléctrica, caminos y comunicaciones; procuración de justicia; cultura y equidad de género); la producción, la migración, el empleo y los servicios; así como las característica biofísicas del territorio municipal y las condiciones que guardan actualmente sus recursos naturales.

Como parte del Diagnóstico se incluye, para cada uno de los 5 Ejes Rectores, un análisis de las Fortalezas, Oportunidades, Debilidades y Amenazas que se contemplan y se perciben por parte del Cabildo electo y de la nueva administración municipal, siendo para nosotros este análisis la base de la verdadera problemática cualitativa del municipio, basándonos en que partiendo de este análisis se podrá coadyuvar acciones en beneficio del Municipio de Aldama.

No podría ser de otra forma, dado que la actual administración municipal está consciente de que Aldama no sólo está clasificado entre los municipios de mayor grado de marginalidad a nivel estatal y nacional y de menor Índice de Desarrollo Humano (IDH) (97.3)¹, sino que, a la vez, posee en su territorio una gran riqueza en recursos naturales estratégicos, sometidos históricamente a un grave saqueo, depredación e ilegítima apropiación.





H. Ayuntamiento Municipal Constitucional Aldama, Chiapas. 2018-2021



Para la elaboración de este Plan se desarrolló trabajo de campo como de gabinete. Dentro del trabajo de campo, se utilizaron técnicas de: recorridos planeados; observación estructurada; entrevistas con informantes clave; así como talleres de análisis y discusión colectiva. El trabajo de gabinete se centró en la ubicación y sistematización de información estadística, bibliográfica y documental, y posteriormente, en la labor de síntesis, diseño y redacción.

Fuente: estimaciones del CONEVAL con base en el MCS-ENIGH 2010 y la muestra del Censo de Población y Vivienda 2010 Fuente: estimaciones del CONEVAL con base en el MCS-ENIGH 2010 y la muestra del Censo de Población y Vivienda 2010.

El desarrollo de nuestro municipio se logrará si tenemos la capacidad estratégica y administrativa para implementar las políticas que ayuden a la plena convivencia social, política y económica de los ciudadanos, instituciones, organizaciones y autoridades. Solo esta plena convivencia nos dará la estabilidad que requiere el sistema político, social y económico para llevar a cabo las acciones propuestas en este Plan de Desarrollo Municipal 2018-2021 que permitan situar a nuestro municipio en una mejor posición en los diversos indicadores de desarrollo.

El presente Plan no es simplemente un documento, es la imagen de lo que puede y debe lograrse, que todos compartimos y que por esa razón nos mueve a todos. Es lo que nuestra gente cree, sueña construir y está dispuesta a esforzarse para lograr.



BASE LEGAL

El proceso gradual de reforma del Estado Mexicano y la transición democrática alcanzados en nuestro país en los últimos años, gracias a la movilización y participación de la sociedad civil, han permitido a los municipios rescatar y hacer valer en gran medida, la autonomía contemplada en el espíritu original del artículo 115° de nuestra Carta Magna en donde refiere que el municipio es una entidad libre y soberana, base de la división territorial del estado, cuya organización política y administrativa, así como gobierno estarán a cargo de un Ayuntamiento de elección popular directa, toda vez que con base en la fracción V inciso a) textualmente declara que: “Los Municipios en los términos de las leyes federales y Estatales relativas, estarán facultados para: a) Para formular, aprobar y administrar la zonificación de planes de desarrollo urbano municipal”.

Ello ha favorecido los procesos de descentralización y desconcentración de funciones, decisiones y atribuciones, que antes eran de ejercicio casi exclusivo del gobierno federal en primer término, y, seguidamente, del gobierno estatal.

En este nuevo contexto, las administraciones municipales asumimos plenamente derechos, pero con ello asumimos también obligaciones y responsabilidades fundamentales, como son las de definir Políticas, elaborar Planes, Ejecutar y desarrollar Programas y Proyectos, que respondan realmente a las necesidades y aspiraciones básicas de la mayoría de la población y a las circunstancias del entorno social y natural.

En ese sentido, las bases legales que sustentan y regulan la participación y actuación municipal, particularmente en lo que corresponde a la elaboración y ejecución de los Planes Municipales de Desarrollo Municipal, como el que aquí presentamos, se fundamenta en la Constitución Política de los Estados Unidos Mexicanos, que en su artículo 26, fracción A, estipula que El Estado debe organizar un sistema de planeación democrática del desarrollo nacional que imprima solidez, dinamismo, permanencia y equidad al crecimiento de la economía para Aldama y la democratización política, social y cultural de la nación. Asimismo, en su segundo párrafo menciona que la planeación será democrática, y que mediante la participación de los diferentes sectores recogerá las aspiraciones y diversas demandas de la sociedad para incorporarlas al plan y los programas de desarrollo.

Por su parte, la Constitución Política del Estado de Chiapas, en el artículo 62, fracción VI, estipula que los municipios, a través de sus Ayuntamientos, ejercerán sus atribuciones

para formular, aprobar y administrar la zonificación y planes de desarrollo municipal de acuerdo con los terminos dispuesto en las leyes federales y estatales relativas.

La Ley Orgánica Municipal del Estado de Chiapas, en su artículo 38 fracción 1 y 2, define las bases generales de la administración pública municipal, y a través de las facultades otorgadas al Presidente Municipal, ejecutar los acuerdos del Ayuntamiento; vigilar y proveer al buen funcionamiento de la administración pública municipal, gestionar ante el ejecutivo estatal, la ejecución acciones que dentro de su ámbito de competencia reclamen el bien público y los intereses del municipio, someter a la aprobación del Ayuntamiento, los reglamentos gubernativos, bandos de policía y demás ordenamientos legales para la debida ejecución y observancia de las leyes y la prestación de los servicios públicos, y, por ende, cumplir y hacer cumplir las demás leyes y reglamentos municipales.

El Plan Municipal de Desarrollo 2018-2021, que presentamos, se apega a las directrices y postulados de las leyes federales, estatales y reglamentos municipales vigentes, a fin de orientar las acciones conjuntas de sociedad y gobierno.

Referencias:

1. Ámbito federal

Constitución Política de los Estados Unidos Mexicanos

Establece las bases y los fundamentos para la organización del Estado Mexicano, señalando cuales son las atribuciones de los tres niveles de gobierno: federal, estatal y municipal.

El artículo 25 establece que corresponde al Estado la rectoría del desarrollo nacional para garantizar que éste sea integral y sustentable, que fortalezca la Soberanía de la Nación y su régimen democrático y que, mediante el fomento del crecimiento económico y el empleo y una más justa distribución del ingreso y la riqueza, permita el pleno ejercicio de la libertad y la dignidad de los individuos, grupos y clases sociales, cuya seguridad protege esta Constitución.

El inciso A del artículo 26 establece que el Estado organizará un sistema de planeación democrática del desarrollo nacional que imprima solidez, dinamismo, permanencia y equidad al crecimiento de la economía para Aldama y la democratización política, social y cultural de la Nación.



El artículo 115 regula las funciones y los quehaceres de los municipios, así como también establece la competencia del ámbito municipal y señala cuales son los servicios públicos básicos que se deben prestar, entre otras atribuciones.

En los incisos a y c de la fracción V del mismo artículo 115 se establece que los Municipios, en los términos de las leyes federales y Estatales relativas, estarán facultados para formular, aprobar y administrar la zonificación y planes de desarrollo urbano municipal y para participar en la formulación de planes de desarrollo regional, los cuales deberán estar en concordancia con los planes generales de la materia. Cuando la Federación o los Estados elaboren proyectos de desarrollo regional deberán asegurar la participación de los municipios.

Ley de planeación

Establece las normas y principios básicos conforme a los cuales se llevará a cabo la Planeación Nacional del Desarrollo y encauzarán las actividades de la administración Pública Federal a través de la integración y funcionamiento del Sistema Nacional de Planeación Democrática; también señala las bases para que el Ejecutivo Federal coordine sus actividades de planeación con las entidades federativas, conforme a la legislación aplicable; las bases para promover y garantizar la participación democrática en la elaboración del Plan Nacional de Desarrollo de los diversos grupos sociales así como de las comunidades indígenas, a través de sus representantes y autoridades, a que se refiere esta Ley, y las bases para que las acciones de los particulares contribuyan a alcanzar los objetivos y prioridades del plan y los programas.

2. Ámbito Estatal

Constitución Política del Estado de Chiapas.

Regula la vida política del Estado de Chiapas. El ámbito municipal se establece en los artículos 2, 65, 66, 67, 68, 69, 70, 71 y 72.

En el artículo 30, fracción V establece como atribución del Congreso del Estado, “examinar y en su caso aprobar el Plan Estatal de Desarrollo que le presente el Ejecutivo del Estado, así como los planes regionales y sectoriales para el desarrollo del Estado y los que presenten los Ayuntamientos para el periodo de su encargo; además, examinar y emitir opinión sobre la evaluación anual del nivel de cumplimiento de dichos planes”.

El inciso c de la fracción VI del artículo 70 establece que los Municipios, en los términos de las leyes federales y estatales relativas, estarán facultados para participar en la formulación de Planes de Desarrollo Regional, los cuales deberán estar en concordancia con los planes generales de la materia. Cuando el Estado elabore proyectos de desarrollo regional deberá asegurar la participación de los Municipios.

El artículo 71 establece que para atender el fenómeno global del cambio climático, así como para coadyuvar al desarrollo sustentable, el Plan de Desarrollo Municipal contendrá las políticas públicas para la adaptación al cambio climático y la mitigación de sus efectos adversos.

En el artículo 77 se establece que para erradicar la pobreza extrema, elevar el índice de desarrollo humano y la calidad de vida de los habitantes del Estado y los Municipios que lo integran, los Poderes del Estado y los Ayuntamientos, en la esfera de su competencia deberán establecer e implementar políticas públicas con el fin de lograr los Objetivos de Desarrollo del Milenio del Programa de las Naciones Unidas para el Desarrollo... La parte in fine del mismo artículo dispone que “el Plan Estatal de Desarrollo y el Plan Municipal de Desarrollo, establecerán los programas, metodología, acciones, actividades y recursos para alcanzar los objetivos antes mencionados, conforme al Plan Nacional de Desarrollo y a los lineamientos de los organismos internacionales de los que México forma parte”.

Ley de Planeación para el Estado de Chiapas

Establece las normas y procedimientos para llevar a cabo la planeación del desarrollo integral del estado y para encauzar las actividades de la administración pública estatal; fija las bases para la integración y funcionamiento del Sistema Estatal de Planeación Democrática para que el ejecutivo del estado, coordine las actividades de planeación estatal con la federación y los municipios; define los mecanismos que promueven y garantizan la participación social y ciudadana, en el proceso de planeación, y las bases para que las acciones conjuntas entre los tres órdenes de gobierno y la sociedad contribuyan a alcanzar los objetivos de los planes de desarrollo nacional, estatal y municipal.

En el artículo 27 se listan los instrumentos de planeación, que como mínimo deberá observar y, en su caso, elaborar las administraciones públicas municipales, como son los planes nacional, estatal y municipales y los programas que de ellos se deriven; la Ley de ingresos municipal; el código de la hacienda pública del estado de Chiapas; el presupuesto de egresos municipal; el programa operativo anual; los convenios de **Presidencia Municipal, Av. Juan Aldama S/N Barrio. Centro, C.P. 29877**
Ayuntamiento_aldama@gmail.com
Aldama, Chiapas.

coordinación entre la federación, el estado y los municipios; el informe de gobierno municipal; la cuenta pública municipal y la línea basal de los objetivos de desarrollo del milenio para los municipios del estado de Chiapas.

El artículo 28 señala que los planes municipales diagnosticarán la situación socioeconómica y ambiental en el ámbito municipal y sectorial, precisando las prioridades, políticas públicas, objetivos y estrategias para su desarrollo, aplicando durante su vigencia el contenido de los programas operativos anuales correspondientes, procurando su concordancia con los objetivos de desarrollo del milenio, el plan nacional y plan estatal.

El artículo 29 establece que los planes municipales serán elaborados por cada uno de los ayuntamientos municipales que conforman al estado de Chiapas, quienes deberán remitirlos al H. Congreso del estado para su examen y aprobación correspondiente. Posteriormente serán publicados en la gaceta municipal por los respectivos ayuntamientos, en un plazo no mayor a cuatro meses a partir del inicio de la administración municipal y su vigencia no excederá del periodo constitucional”, y que “los ayuntamientos deberán en sus planes municipales, alinear las políticas públicas en materia de desarrollo social a los objetivos de desarrollo del milenio para incrementar el índice de desarrollo humano de su población.

Ley Orgánica Municipal del Estado de Chiapas

Establece las bases generales de la organización y régimen interior de los municipios del Estado de Chiapas, respetando la libertad y autonomía que les otorga la Constitución Política del Estado.

El artículo 9º establece que los municipios, para el cumplimiento de sus fines y aprovechamiento de sus recursos, formularán planes y programas de acuerdo con las leyes de la materia.

La fracción I del artículo 36 establece como atribución de los Ayuntamientos, formular y aprobar el programa general de Gobierno y administración correspondiente a su período, especificando sus objetivos generales y particulares; señalando la medida en que contribuirá al desarrollo integral y armónico de la comunidad; jerarquizando y calendarizando su ejecución en períodos anuales; cuantificando su monto y expresando su forma de financiamiento y pago.





H. Ayuntamiento Municipal Constitucional Aldama, Chiapas. 2018-2021



Las fracciones XIII, XIV y XVIII del mismo artículo 36 le atribuyen a los Ayuntamientos la facultad de participar activamente ante las dependencias y entidades oficiales competentes, en la planeación y aplicación, en su caso, de las inversiones públicas federales y estatales, que corresponda a su jurisdicción; participar conjuntamente con las autoridades competentes, en la elaboración, revisión y ejecución de los planes municipales de desarrollo urbano, correspondientes a su jurisdicción, así como en la ejecución de sus acciones, para el mejoramiento integral de los municipios; de conformidad con la Ley General de Asentamientos Humanos, la Ley de Desarrollo Urbano del Estado de Chiapas y demás ordenamientos relativos en la materia y formular el programa municipal de desarrollo urbano que se someterá a consulta popular y una vez aprobado publicarlo conjuntamente con las declaratorias de provisiones, usos, reservas y destinos de aéreas y predios.

La fracción I del artículo 66 establece que son atribuciones del Director de Obras Públicas Municipal, elaborar y proponer al Honorable Ayuntamiento el Plan de Desarrollo Municipal, proyectos productivos, presupuestos de obras, y/o proyectos, reglamentos de construcción, y demás disposiciones relacionadas con la obra pública municipal.



MISIÒN

Transformar las estructuras y mecanismos de planeación, gestión y acción municipal, para favorecer la plena, consiente, plural e incluyente participación comunitaria y ciudadana, ejerciendo los recursos con eficiencia, honestidad, transparencia y rendición de cuentas, todo ello con el objetivo central de buscar un desarrollo municipal integral, equitativo y sustentable, en armonía y a favor con el medio ambiente.

En donde los valores principales como la equidad deberán garantizar el respeto a toda la población desde la equidad de género en donde se tenga las mismas oportunidades para hombres y mujeres tanto adultas como jóvenes, respetando los derechos humanos de cada uno de individuo.

Mediante las acciones del Consejo Estatal para el Desarrollo Integral de los pueblos y comunidades relacionando gestiones en el Consejo de Consejos Microrregiones o Delegaciones para el desarrollo Integral indígena y de la misma manera con la responsabilidades de los Consejos Municipales para el Desarrollo Integral Indígena contribuyendo conjuntamente con los Consejos Comunitarios para el Desarrollo Integral Indígena y de esta manera logara que cada una de las localidades de Aldama tengan un avance en desarrollo social y sobre todo Educativo.

Por lo que este Gobierno Municipal está comprometido con los habitantes del Municipio para brindarles servicios públicos de calidad, efectividad y sobre todo satisfacer las necesidades de cada uno de los habitantes para mantener la paz social y la seguridad pública a través de una gestión honesta, transparente y que rinda cuentas para que garantice la gobernabilidad y la convivencia armónica entre los habitantes a través de la confianza, respeto y la sustentabilidad que permitan mejorar las condiciones de vida de la población.



**Presidencia Municipal, Av. Juan Aldama S/N Barrio. Centro, C.P. 29877
Ayuntamiento_aldama@gmail.com
Aldama, Chiapas.**



VISIÓN

En el año 2018 nuestro municipio contara con estructuras y mecanismos de gestión y acción participativas, con una cultura de rendición de cuentas y con Planes, Programas y proyectos, establecidos y en marcha, encaminados tanto a elevar sustancialmente la calidad de vida de la población, como a preservar y restaurar nuestros recursos naturales, todo ello en un marco de defensa y respeto de los derechos humanos, individuales y colectivos, en particular, los derechos de los sectores sociales más vulnerables (mujeres, niñas-os y personas de la tercera edad).

Destacando los principales objetivos:

- ❖ Mejor calidad de vida
- ❖ Participación Activa de la Comunidad
- ❖ Fortalecimiento de las Asociaciones Comunitarias
- ❖ Capacitación Técnica y Administrativas
- ❖ Acercamiento Comunidad organismos



VALORES

Este Gobierno Municipal basará su actuación y caminar como autoridad municipal en los siguientes valores:












- *La igualdad:* No debe negarse a ninguna persona la posibilidad de beneficiarse del desarrollo. Debe garantizarse la igualdad de derechos y oportunidades de hombres y mujeres.
- *La solidaridad:* Los problemas municipales deben abordarse de manera tal que los costos y las cargas se distribuyan conforme a los principios fundamentales de la equidad, la justicia social y la participación ciudadana. Los que sufren o los que menos se benefician, merecen la ayuda de los más beneficiados.
- *La tolerancia:* El respeto mutuo en la diversidad de razas, culturas, idiomas, creencias y preferencias. La promoción activa a la cultura de paz, la reconciliación y el diálogo entre la sociedad de nuestro Municipio.
- *La libertad:* Los hombres y las mujeres tienen derecho a una vida plena y criar a sus hijos con dignidad, libres de hambre, sin temor a la violencia, la opresión, la exclusión o la injusticia.
- *El respeto a la naturaleza.* Actuar con prudencia en la gestión, ordenamiento y preservación de todas las especies vivas y de todos los recursos naturales, conforme a los preceptos del desarrollo y la sustentabilidad.
- *Preservar nuestro patrimonio cultural:* Reconociendo que nuestro patrimonio basa su importancia en ser el conducto para vincular a la gente con su historia. Encarna el valor simbólico de identidades culturales y es la clave para entender a los otros pueblos. Contribuye a un ininterrumpido dialogo entre civilizaciones y culturas, además de establecer y mantener la paz entre nuestra propia gente.



CONTEXTO DEL MUNICIPIO

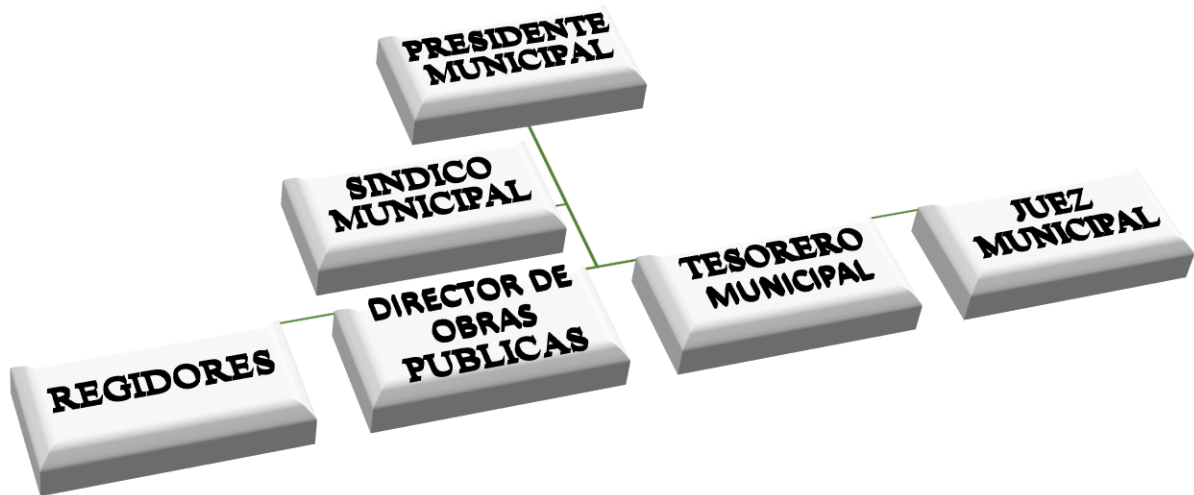
Nuestro Gobierno Municipal.

El Honorable Ayuntamiento está conformado por los siguientes miembros:

	C. VERONICA RUIZ PRESIDENTE MUNICIPAL CONSTITUCIONAL
	C. IGNACIO PEREZ GIRON SINDICO MUNICIPAL
	C. PRIMERA REGIDORA PROPIETARIA
	C. SEGUNDO REGIDOR PROPIETARIO
	C. TRECEER REGIDOR PROPIETARIO
	C. PRIMER REGIDOR SUPLENTE
	C. SEGUNDO REGIDOR SUPLENTE
	C. TERCER REGIDOR SUPLENTE
	C. IIIFZ MUNICIPAL
	C. DIRECTOR DE OBRAS PUBLICAS
	C. TESORERO MUNICIPAL



ORGANIGRAMA



La Capacidad Administrativa De Nuestro Municipio

Recursos Humanos

Los servidores públicos municipales que incluyen a las autoridades y funcionarios municipales como secretario, tesorero, directores empleados como secretarios, secretarias, auxiliares, policías, entre otros como a continuación se presenta:

NOMBRE	CATEGORIA
Verónica Pérez López	Presidente Municipal
	Chofer
	Afanador
	Afanador
	Velador
	Recepcionista
	Chofer
	Traductora
	Traductora
	Secretario Municipal
Agustín Jiménez Hernández	Tesorero Municipal
	Encargado de la cuenta Publica
	Secretario Auxiliar

**Presidencia Municipal, Av. Juan Aldama S/N Barrio. Centro, C.P. 29877
Ayuntamiento_aldama@gmail.com
Aldama, Chiapas.**

	CHOFER
	Director de obras publicas
	Chofer
	Chofer
	Fontanero
	Fontanero
	Supervisor de Obras Publicas
	Jardinero
	Técnico en Informática
	Auxiliar

Recursos Materiales

El Honorable Ayuntamiento cuenta con los siguientes inmuebles

- Presidencia Municipal
- DIF Municipal

Recursos Financieros

Considerando que las finanzas públicas municipales son un instrumento para el desarrollo local cuyo fin es el bienestar de la población. El municipio de Aldama aún no cuenta con una Hacienda pública Municipal.

De acuerdo con el artículo 130 de la Ley de Hacienda Municipal, el municipio debe recibir las participaciones y aportaciones federales, y en general cualquier otro ingreso que tenga derecho a recibir derivado de la Ley de Coordinación Fiscal, las leyes respectivas y los convenios de coordinación o colaboración y sus anexos que se suscriban para tales efectos. Los artículos 128 y 129 de la misma ley definen las participaciones y aportaciones federales de la manera siguiente:

Recursos Transferidos al Municipio

<u>FUENTE DE FINANCIAMIENTO</u>	MONTO
<u>PARTICIPACIONES</u>	
FONDO GENERAL DE PARTICIPACION	\$
FONDO DE FOMENTO MUNICIPAL	\$
I.S.A.N.	\$
I.E.P.S.	\$
<u>APORTACIONES</u>	
FONDO PARA LA INFRAESTRUCTURA SOCIAL MUNICIPAL (FISM)	\$
FONDO DE APORTACIONES PARA EL FORTALECIMIENTO DE LOS MUNICIPIOS (FAFM)	\$

ELABORACION PROPIA

FUENTE: PRESUPUESTO DE EGRESOS PARA EL EJERCICIO 2018

Las participaciones federales son cantidades en efectivo que el municipio tiene derecho a recibir en términos de la Ley de Coordinación Fiscal, las cuales son inembargables; no pueden afectarse a fines específicos, ni estar sujetas a retención, salvo para el pago de obligaciones contraídas por el municipio, con la autorización del Congreso del Estado e inscritas en registro de obligaciones de entidades y municipios. Son recursos transferidos que no tienen un destino específico de gasto, por lo que pueden ser empleados para cualquier función de gobierno.

Las aportaciones federales son cantidades en efectivo que el municipio tiene derecho a recibir en términos de la Ley de Coordinación Fiscal, para destinarlas a los fines específicos a que se refiere dicho ordenamiento. Son recursos que están condicionados a aspectos específicos que determina la Ley de Coordinación Fiscal y son conocidos como recursos etiquetado.



La clasificación económica del gasto determina la forma en que se distribuye el gasto, en función de la importancia y naturaleza económica del mismo; se clasifica, en el gasto corriente y de inversión que hace el Ayuntamiento para cumplir las metas y avanzar en el logro de los objetivos de los programas, proyectos y obras; así como, el correspondiente a la Deuda Pública.

El Gasto Corriente es la erogación que realiza el municipio y que no tiene como contrapartida la creación de un activo, fundamentalmente son los gastos que se destinan para el funcionamiento administrativo del Ayuntamiento. Como son el pago de los recursos humanos y la compra de los bienes y servicios necesarios.

Egresos Brutos del Municipio

EGRESOS BRUTOS	MONTO
SERVICIOS PERSONALES	\$
MATERIALES Y SUMINISTROS	\$
SERVICIOS GENERALES	\$
SUBSIDIOS	\$
SUBSIDIOS (DIF 12%)	\$

ELABORACION PROPIA

FUENTE: PRESUPUESTO DE EGRESOS PARA EL EJERCICIO 2018

El Gasto de Inversión (de capital) es la erogación que realiza el municipio para la adquisición, instalación y acondicionamiento de bienes duraderos que, por su naturaleza, valor unitario o destino, incrementan el patrimonio; las que se destinan a través de los proyectos de inversión física a bienes muebles e inmuebles, obra pública (física, productiva, desarrollo y de apoyo), aportaciones a la inversión y a la producción, inversión financiera y otras erogaciones. Estos gastos incrementan los activos físicos patrimoniales o financieros de la administración pública municipal.

Fianzas Públicas Aldama Chiapas	Aldama, Chiapas.
Ingresos brutos de los Municipios (Miles de pesos) 201	
Egresos brutos de los Municipios (Miles de pesos) 201	

NOTA: La suma de los montos de los capítulos de ingresos y egresos correspondientes a los Gobiernos municipales no representa las cifras del gobierno del estado. Los gobiernos estatales Y municipales tienen autonomía fiscal y financiera, los datos no son acumulables.

FUENTE: INEGI. Instituto Nacional de Estadísticas y Geografía. Censo de Población y Vivienda 2010.

Desarrollo humano y social	Aldama	Chiapas.
-----------------------------------	---------------	-----------------

Presidencia Municipal, Av. Juan Aldama S/N Barrio. Centro, C.P. 29877
Ayuntamiento_aldama@gmail.com
Aldama, Chiapas.

Familias beneficiadas por el Programa de Desarrollo Humano

Oportunidades

Inversión pública ejercida en desarrollo social (Miles de pesos)

Monto de los recursos ejercidos por el Programa de Desarrollo

Humano Oportunidades (Miles de pesos).

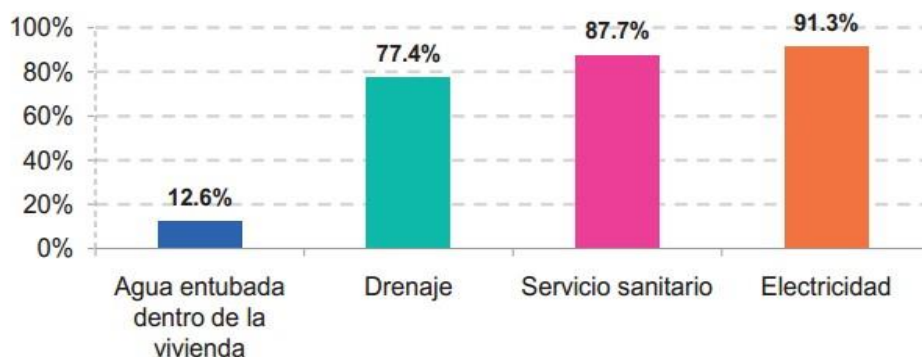
NOTA: Datos referidos al 31 de Diciembre de cada año. Se refiere al Programa de Educación, Salud y Alimentación. (PROGRESA).

FUENTE: INEGI. Instituto Nacional de Estadísticas y Geografía. Censo de Población y Vivienda 2010.

Servicios Públicos Municipales

El 91.3% de las viviendas disponen de energía eléctrica, 12.6% de agua entubada y el 77.4% cuentan con drenaje. En la región los indicadores fueron, para energía eléctrica 82.92%; según datos emitidos por el INEGI (Instituto Nacional de Estadística y Geografía en el Censo de Población y Vivienda 2010) de un total de 969 viviendas habitadas un promedio del 5.51 son habitadas, con un total de 728 viviendas particulares disponen de agua de red pública, 666 viviendas cuentan con drenaje, por cada 100 viviendas 14 tiene piso de tierra y 754 tienen acceso a la red de energía eléctrica; como se muestra en la siguiente gráfica.

Disponibilidad de servicios en la vivienda



Gráfica: (1) Disponibilidad de servicios en la vivienda. Fuente: Panorama sociodemográfico de Chiapas. Instituto Nacional de Estadísticas y Geografía (INEGI) del Censo de Población y Vivienda 2010.

Los servicios públicos son actividades derivadas de la función administrativa, cuyos realizadores pueden ser entes públicos o privados, pero regulados los últimos por los primeros a fin de garantizar la debida satisfacción del interés general o colectivo, bajo los principios de continuidad, mutabilidad e igualdad de los usuarios tal y como lo es el Agua potable, drenaje, alcantarillado, tratamiento y disposición de sus aguas residuales.

El servicio de abastecimiento de agua potable en condiciones sanitarias adecuadas para el uso y consumo humano es básico para la salud de la población. La disponibilidad del agua para la población se da a través de las siguientes alternativas: agua entubada dentro de la vivienda, agua entubada fuera de la vivienda pero dentro del terreno, agua entubada de la llave pública, agua entubada que acarrearán de otra vivienda, agua de pipa y agua de pozo, río, lago, arroyo u otra fuente de abastecimiento.

Los procesos básicos del servicio de agua potable son: captación y conducción de agua, tratamiento y potabilización de agua, instalación, mantenimiento y conservación de redes de distribución de agua, la vigilancia de las calidades del agua y de las condiciones sanitarias de las instalaciones.

Alumbrado Público

Para la prestación de este servicio se requiere realizar la instalación, mantenimiento y conservación de las redes de alumbrado público para iluminar edificios y áreas públicas como calles, parques y jardines. El servicio consiste en establecer y mantener un sistema de iluminación por medio de energía eléctrica en los sitios públicos que permita la visibilidad nocturna de la población así como su seguridad.

Limpia, recolección, traslado, tratamiento y disposición final de residuos

El servicio de limpia consiste en la limpieza de calles, edificios y lugares públicos urbanos, así como en el retiro y recolección de residuos sólidos de tales sitios, con el objeto de mantener las localidades del municipio limpias y sin contaminación, conservar un ambiente sano y brindar un buen servicio a la ciudadanía.

Mercado

Este servicio público tiene por objeto garantizar el abasto oportuno de productos básicos de consumo generalizado a precios accesibles, incrementar y diversificar la oferta de

productos y comercializar al mayoreo y menudeo de manera adecuada, permanente y equitativa para toda la población del municipio.

Panteones

El servicio de panteones incluye la construcción, mantenimiento, operación y administración de las instalaciones para proporcionar sitios adecuados para las inhumaciones o incineraciones de cadáveres; implica el mantenimiento de las instalaciones.

Calles, parques y jardines y su equipamiento

El servicio de calles incluye el trazo, construcción, ampliación, pavimentación y mantenimiento de las vías públicas que faciliten la movilidad y transportación de personas y cosas en las localidades dentro del territorio municipal.

El servicio de parques y jardines es el conjunto de acciones que se orientan hacia el alineamiento, el trazo y la construcción, ampliación, operación, mantenimiento y administración de las instalaciones para brindar a la población lugares de esparcimiento, áreas verdes, fuentes y otros motivos ornamentales

Seguridad Pública

En materia de Seguridad Pública el Municipio de Aldama Cuenta con una comandancia Municipal, nueve elementos debidamente equipados encargados de la seguridad pública de las 21 localidades que integran el municipio, mediante la ejecución de ejes estratégicos y acciones que fortalezcan el desempeño institucional y preserven los derechos fundamentales, el orden y la paz públicos en el Municipio, acorde a los convenios con el Sistema Nacional de Seguridad Pública y Secretariado Ejecutivo del Consejo de Seguridad Pública del Estado de Chiapas

Protección civil

En el municipio de Aldama tan solo se cuenta con un coordinador Municipal encargado de sesionar con cada uno de los Comités de cada localidad que tiene este Municipio a fin de que se promueva y coordine el establecimiento de políticas públicas y acciones destinadas al manejo integral de riesgos de desastres con una alta participación ciudadana y de instancias de los diversos órdenes de gobierno, haciendo uso de los

recursos materiales, humanos necesarios para actuar siempre de manera anticipada, eficiente y oportuna con la única finalidad de proteger la vida, el patrimonio y el medio ambiente ante los Riesgos de desastres, a través del Manejo Integral de estos con oportunidad y pertinencia, observando la aplicación de la ley, el respeto a los derechos humanos, la diversidad cultural y la equidad de género, impulsando el desarrollo sustentable.

Sistema para el desarrollo integral de la familia del Estado de Chiapas (DIF).

En el Municipio de Aldama el sistema para el desarrollo integral de la familia (DIF) juega un papel importante para lograr los objetivos deseados para Desarrollar políticas públicas que propicien el desarrollo integral de la familia y la comunidad, principalmente de aquellas que requieran de la asistencia social como una forma de inclusión plena a través de acciones que reduzcan la pobreza y la marginación que padece este Municipio tomando en cuenta que esta es una de las bases principales para lograr el desarrollo Anhelado.





H. Ayuntamiento Municipal Constitucional Aldama, Chiapas. 2018-2021



NUESTRO MUNICIPIO

Contexto Municipal Nuestra Historia

Aldama es uno de los 122 municipios del estado Mexicano de Chiapas. Se encuentra al centro del estado, se ubica en la región económica II Altos Tzotzil Tzeltal; limita al norte y al este con Chenalhó, al sur con Chamula, al oeste con Santiago El Pinar y San Andrés Larráinzar. Las coordenadas de la cabecera municipal son: 16° 55' 03" de latitud norte y 92° 41' 17" de longitud oeste y se ubica a una altitud de 1,787 metros sobre el nivel del mar, posee una superficie de 26.57 km². Ocupa el 0.04 % del territorio estatal, Los límites utilizados en este documento son exclusivamente para efectos de representación y no tienen precisión cartográfica, corresponden a las poligonales que comprenden a las localidades de los mismos, decretados en el Periódico Oficial Núm. 337 - 2ª Sección del 23 de noviembre de 2011, Decreto Núm. 008.

Fundación

Existen registros que fue fundado antes del año 1800, con el nombre de Santa María Magdalena.

Toponimia

Lleva su nombre en homenaje al ilustre militar y político Ignacio Aldama, caudillo del movimiento independentista de México que encabezó Don Miguel Hidalgo y Costilla.

Principales Hechos Históricos

En El 13 de noviembre de 1883 Chiapas se divide en 12 departamentos y esta región pasó a ser parte de San Cristóbal se reconoce ya como municipalidad al pueblo de Santa María Magdalena.

En 1915 desaparecen las jefaturas políticas y se crean 59 municipios, estando éste dentro de esta primera remunicipalización. En la constitución política del estado de 1921, la primera de este siglo, figura el pueblo de Magdalena como delegación del municipio de san Pedro Chenalhó.

El 28 de febrero de 1934 durante el gobierno del coronel Victórico R. Grajales, la delegación municipal de Magdalena cambia su nombre por el de Aldama en honor de Ignacio Aldama. El 4 de septiembre de 1998 se aprobó el proceso para crear nuevos municipios en el estado. El 28 de julio del mismo año se independizó de San Pedro Chenalhó y se erigió como nuevo municipio, bajo decreto número 041 promulgado por el gobernador del estado, Lic. Roberto Albores Guillén.

**Presidencia Municipal, Av. Juan Aldama S/N Barrio. Centro, C.P. 29877
Ayuntamiento_aldama@gmail.com
Aldama, Chiapas.**



MEDIO FISICO

Localización:

Aldama es uno de los 122 municipios del estado Mexicano de Chiapas. Se encuentra al centro del estado, se ubica en la región económica II Altos Tsotsil Tseltal; limita al norte y al este con Chenalhó, al sur con Chamula, al oeste con Santiago El Pinar y San Andrés Larráinzar. Las coordenadas de la cabecera municipal son: 16° 55' 03" de latitud norte y 92° 41' 17" de longitud oeste y se ubica a una altitud de 1,787 metros sobre el nivel del mar, posee una superficie de 26.57 km². Ocupa el 0.1 % del territorio estatal, Los límites utilizados en este documento son exclusivamente para efectos de representación y no tienen precisión cartográfica, corresponden a las poligonales que comprenden a las localidades de los mismos, decretados en el Periódico Oficial Núm. 337 - 2ª Sección del 23 de noviembre de 2011, Decreto Núm. 008. (Véase mapa base).

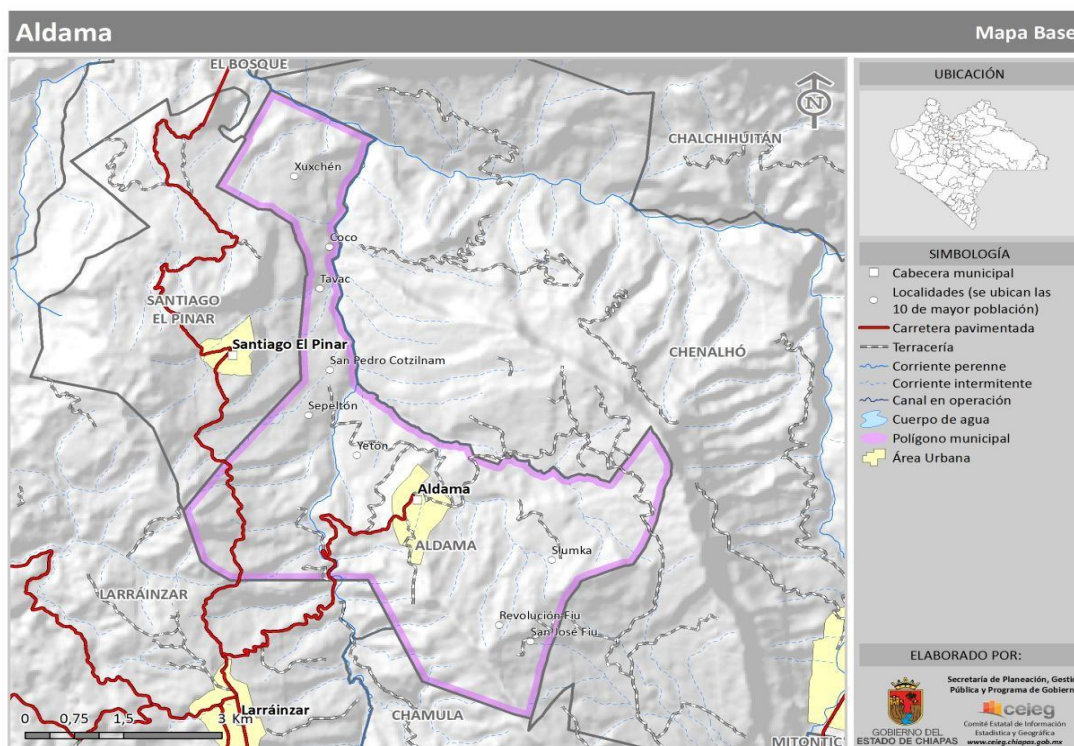


Foto: Mapa Base

Fuente: Comité Estatal de información Estadística y Geografía de Chiapas

http://www.ceieg.chiapas.gob.mx/perfiles/img/Mapa_base/113.png

Presidencia Municipal, Av. Juan Aldama S/N Barrio. Centro, C.P. 29877
Ayuntamiento_aldama@gmail.com
Aldama, Chiapas.

Extensión Territorial

Su extensión territorial es de 28.33 km² que representa el 0.70% de la superficie de la región Altos y el 0.1% de la superficie estatal, su altitud es de 1,810m.

Geología

Su superficie está conformada por relieve montañoso. Tiene alturas desde los 900 hasta los 2,200 metros sobre el nivel del mar. Sus suelos pertenecen al período terciario, se formaron por rocas sedimentarias como la lutita, limolita y caliza. La composición de los suelos es de tipos predominantes feozem (58.26%), luvisol (41.56%) y acrisol (0.18%)

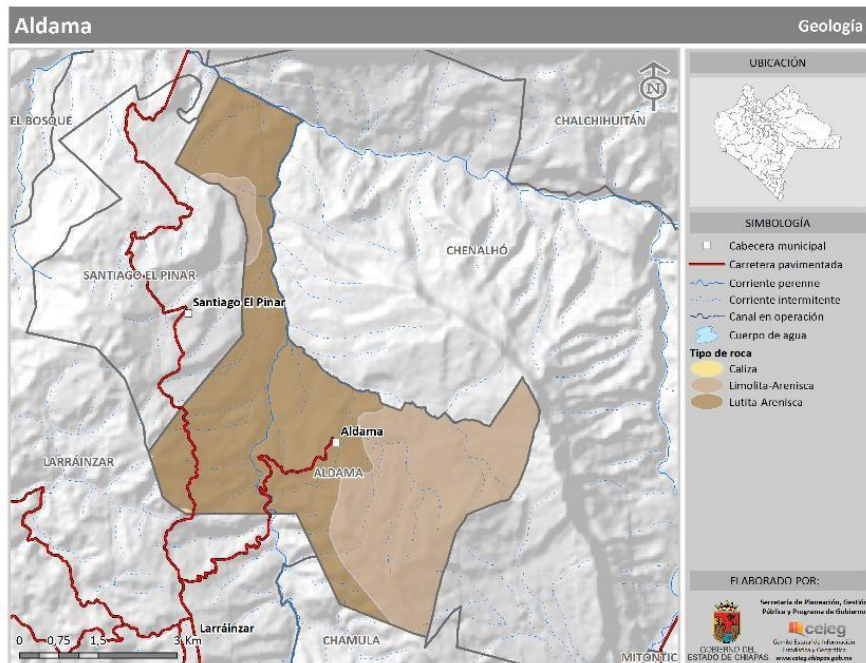


Foto: Mapa Geología

Fuente: Comité Estatal de información Estadística y Geografía de Chiapas

http://www.ceieg.chiapas.gob.mx/perfiles/img/mapa_base/113.png

Hidrografía

Su superficie está conformada por relieve montañoso. Tiene alturas desde los 900 hasta los 2,200 metros sobre el nivel del mar. Sus suelos pertenecen al período terciario, se

Presidencia Municipal, Av. Juan Aldama S/N Barrio. Centro, C.P. 29877

Ayuntamiento_aldama@gmail.com

Aldama, Chiapas.

En el periodo de noviembre - abril, la temperatura mínima promedio va de 6°C a 15°C, y la máxima promedio fluctúa entre 18°C y 24°C.

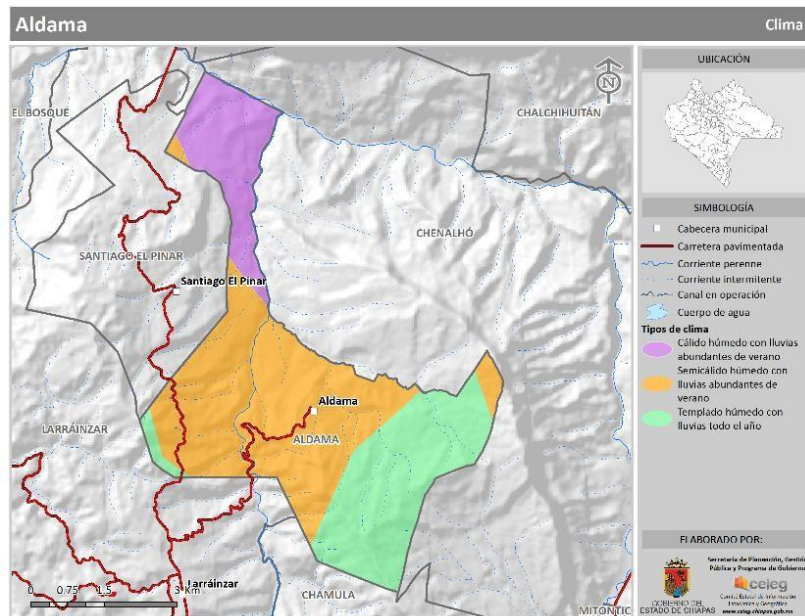


Foto: Mapa Clima

Fuente: Comité Estatal de información Estadística y Geografía de Chiapas

http://www.ceieg.chiapas.gob.mx/perfiles/img/Mapa_base/113.pgn

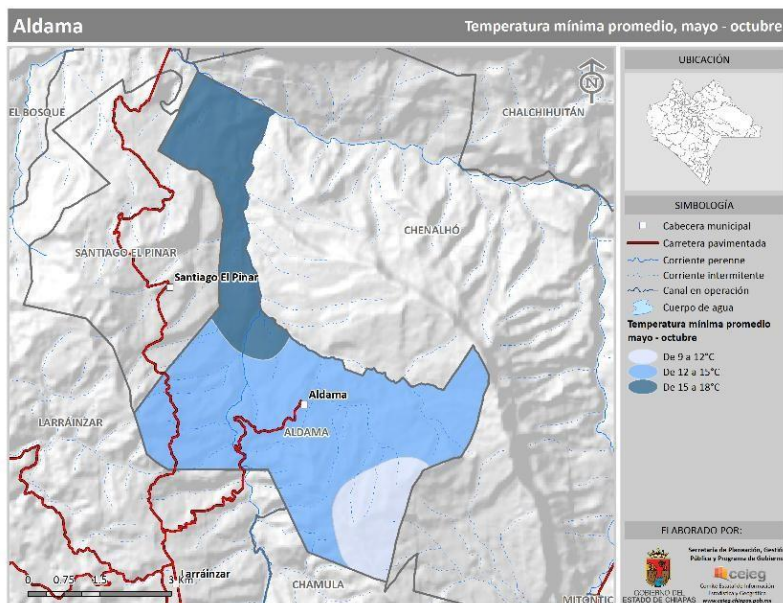


Foto: Mapa temperatura mínima promedio
 Fuente: Comité Estatal de información Estadística y Geografía de Chiapas
http://www.ceieg.chiapas.gob.mx/perfiles/img/Mapa_base/113.pgn

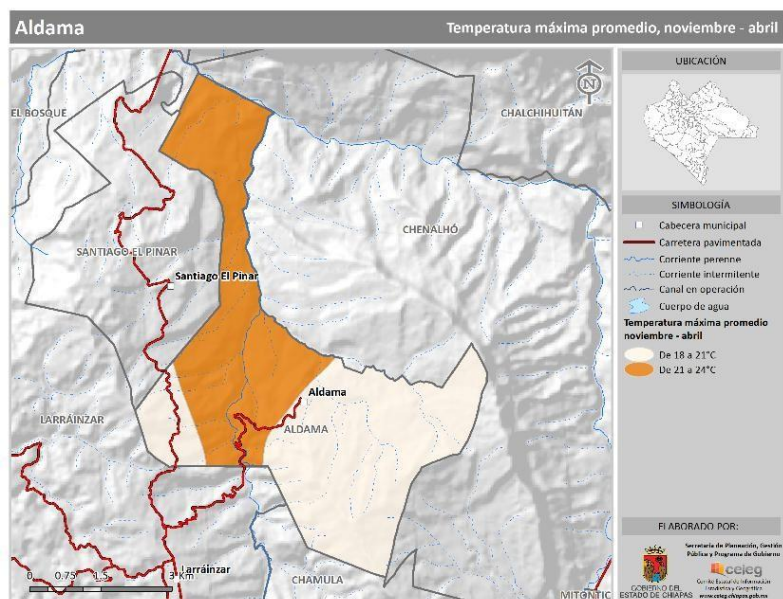


Foto: Mapa temperatura máxima promedio
 Fuente: Comité Estatal de información Estadística y Geografía de Chiapas
http://www.ceieg.chiapas.gob.mx/perfiles/img/Mapa_base/113.pgn

Presidencia Municipal, Av. Juan Aldama S/N Barrio. Centro, C.P. 29877
 Ayuntamiento_aldama@gmail.com
 Aldama, Chiapas.

Vegetación y uso del suelo

La vegetación presente en el municipio es la siguiente: vegetación secundaria (de bosque mesófilo de montaña) con el 44.87% y vegetación secundaria (de bosque de coníferas) con el 0.21%.

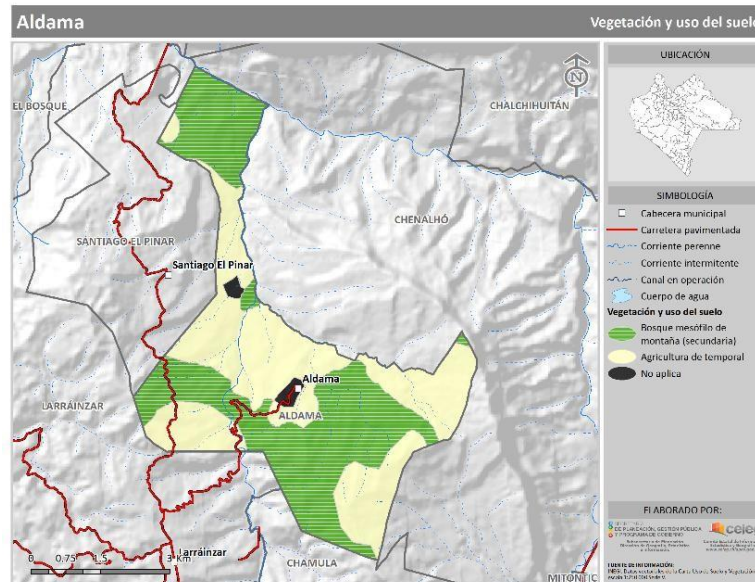


Foto: Mapa temperatura máxima promedio

Fuente: Comité Estatal de Información Estadística y Geografía de Chiapas
http://www.ceieg.chiapas.gob.mx/perfiles/img/Mapa_base/113.pgn

Áreas Naturales Protegidas

En nuestro Municipio hasta el día de hoy no se cuenta con ninguna área natural protegida.

Mapa de Riesgos

Actualmente no se cuenta con un mapa de riesgos como lo pide la secretaría de Protección Civil, pero si contamos con un Programa de identificación de zonas vulnerables, como son la Cabecera Municipal de Magdalena Aldama, se encuentra ubicada entre los 1800 y 1900 msnm, (1858 msnm en el promedio de la altura de los vértices de su poligonal delimitadora), las partes más altas del municipio se encuentran a los 2100 msnm aproximadamente, mientras que las partes más bajas se ubican a los 1700 msnm. Limita al norte con el municipio de Chalchihuitán, al oeste con el municipio de San Andrés Larráinzar y Santiago el Pinar, al sur con el municipio de San Juan Chamula, al este con el municipio de Chenalhó. Como referencias urbanas, la localidad de Aldama se localiza a 10 kilómetros del centro de población de Larráinzar y a 40 kilómetros de San Cristóbal de las Casas. Las comunidades que integran este municipio son 21: Aldama (Cabecera Municipal), Sepeltón, Xuxchén, Meshatón, Yoctontic, Santa Cruz,

Presidencia Municipal, Av. Juan Aldama S/N Barrio. Centro, C.P. 29877
Ayuntamiento_aldama@gmail.com
Aldama, Chiapas.

Tzelejpobtic, Tabilhucúm, Yolonhuitz, Tabác, San Pedro Cotzilnám, Xulumó, Icó, Chivit, Slumká, Chayomté, San José Fiú, Juxtón, Yetón, Coco, Revolución Fiú.

Índice de riesgo por comunidad

De acuerdo a los daños sufridos en años anteriores, de las 21 comunidades que conforma este municipio, se tienen 21 parajes como susceptibles por la amenaza de lluvias y ciclones, de los cuales: 7 son de mayor riesgo, 8 son prioritarios y 6 de interés.

ALTO RIESGO	PRIORITARIO	DE INTERES
Paraje Xuxchen	Paraje Yeton	Paraje Ico
Paraje Coco	Paraje Santa Cruz	Paraje Tabilhucum
Paraje Tabic	Paraje Yolonhuitz	Paraje Tzelejpobtic
Paraje San Pedro Cotzilnam	Cabecera Municipal	Paraje Meshaton
Paraje Yoctontic	Paraje Juxton	Paraje Revolución Fiu
Paraje Chivit	Paraje Chayomte	Paraje Sepelton
San Jose Fiu	Paraje Slumka	
	Xulumo	

El DIF Municipal será la encargada de la operación de los refugios temporales que se habiliten para resguardar emergentemente a la población; y en conjunción con el DIF Estatal proveerá los insumos que correspondan a la alimentación, cobijo y limpieza.

El municipio de Aldama, cuenta con 21 localidades incluyendo la cabecera municipal, la cual en cada comunidad tiene activada como refugio temporal las agencia rural municipales con capacidad de 20 personas y los encargados son los agentes rurales municipales junto con sus integrantes; por otra parte la cabecera municipal tiene activada como refugio temporal los inmuebles siguientes.

- ✓ La Bodega del DIF Municipal, con capacidad de alojamiento para 100 personas.
- ✓ la Sala de Juntas de la Presidencia Municipal, con capacidad de alojamiento para 60 personas.
- ✓ La Comisaria Municipal, con capacidad de alojamiento para 20 personas.

Los cuales se activan como refugio temporal para aquellas personas que no cuentan con familiares, personas indigentes o expuestas a la intemperie, que durante los incidentes destructivos hidrometeorológicos, son remitidos por personal y unidades de Protección Civil, siendo estos los principales refugios que se activa durante la temporada de lluvias y ciclones tropicales.

Uso de suelos agrícolas

Café.

El 100% de los cafetaleros que representa unos 2100 productores desde hace unos 25 años en que iniciaron con la producción de café no han renovado sus cafetales y actualmente padecen los problemas de plantaciones viejas y bajos rendimientos. El promedio general de rendimiento en la región es de 10 quintales por hectáreas y en la microrregión el promedio es de 12 quintales.

Es poca la producción y el 100 % de los productores de las comunidades venden con los coyotes.

Falta de asesoría técnica por parte de las instituciones que apoyan esta actividad. Por la falta de asesoría técnica no saben cómo crear un almacigo, por lo tanto carece de las plantas para realizar la renovación de los mismos. Por falta de recursos económicos no pueden adquirir las herramientas.

Gladiolos

Son aproximadamente 700 productores de nueve comunidades de Aldama que, desde hace 9 años, se dedican a la producción de gladiolos. Desde ese entonces padecen los mismos problemas de apoyo para la producción, en lo referente a la semilla que necesariamente lo tienen que adquirir del extranjero. En promedio son 8 hectáreas que trabajan desde hace aproximadamente nueve años. La semilla se obtiene de Holanda, han intentado hacer cruza de semillas criollas pero no producen.

Sin embargo no están organizados y el 100% de los productores venden de forma individual y con los coyotes. Son aproximadamente 700 productores de nueve comunidades de Aldama. Cultivan poca superficie debido a los altos costos de los insumos. Por el clima frío no es favorable la siembra de cualquier cultivo.



Papa

Son alrededor de 700 productores de 9 comunidades de Aldama que tienen la producción de papa como producto que intercalan con la producción de gladiolos. Estos sufren por las plagas y enfermedades y por lo consiguiente se refleja en la calidad del producto. Únicamente venden en el mercado regional y con los coyotes.

Maíz y frijol

Un total de 2100 productores cultivan de 3 a 8 cuerdas por ciclo agrícola. Esta cantidad cultivada les permite tener maíz y frijol.

Son los únicos productos identificados como agrícolas.

Precipitación Pluvial

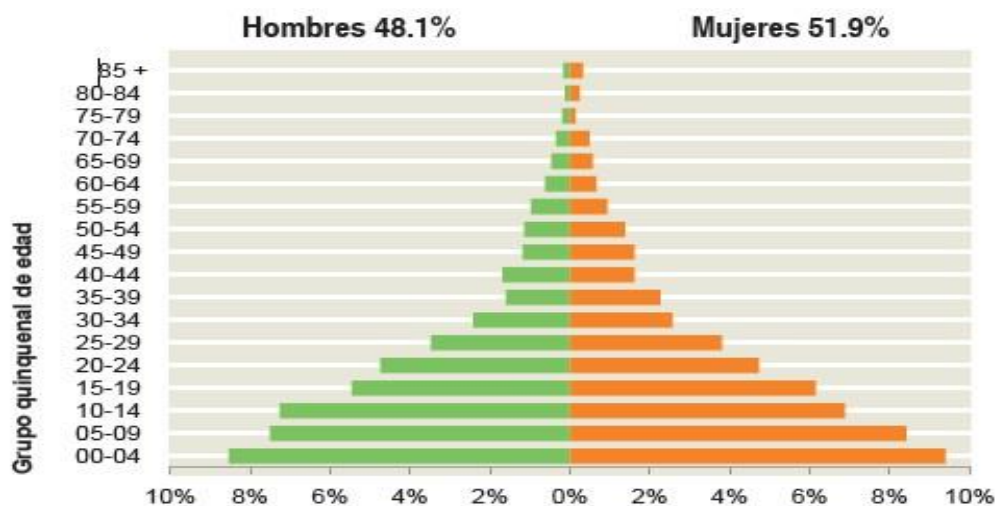
En los meses de mayo a octubre, la precipitación media fluctúa entre los 1400 mm y los 1700 mm, y en el periodo de noviembre - abril, la precipitación media va de los 350 mm a 500 mm.



NUESTRA POBLACION

El Municipio de Aldama tiene una población total de 5,072 habitantes y representa el 0.1 de la población de la entidad chiapaneca en donde la relación entre hombres – mujeres es de 92.6 lo que quiere decir que hay 93 hombres por cada 100 mujeres tal y como se representa en la siguiente gráfica.

Composición por edad y sexo



Gráfica: (2) Composición por edad y sexo
 Fuente: Panorama sociodemográfico de Chiapas
 Instituto Nacional de Estadística y Geografía (INEGI)

La edad promedio en el municipio es de 15 años ya que datos arrojados por el INEGI² durante el censo de población y vivienda 2010 por esto la razón de dependencia por edad es de 104.2 por cada 100 personas en edad productiva (15 a 64 años).

Aspectos Culturales

La Música y la Danza aún es parte importante de las costumbres y tradiciones de estos pueblos, actualmente se cuenta con 11 grupos, pero 4 grupos de músicos están inactivos por no contar con instrumentos musicales, con tendencias a no transmitirse generacionalmente esta actividad cultural. En el 100% de las localidades o cabeceras de la microrregión no existe Casa de la Cultura.

² Instituto Nacional de Estadística y Geografía (INEGI)

A la fecha se considera que se conservan el 80% de cargos tradicionales (mayordomos, alferes, alcales, piscales) en relación con los que existieron en su momento (hasta los años veinte) en los antiguos cabildos; pero están presentes situaciones que hacen considerar que tienden a ir disminuyendo.

Trajes Tradicionales

Mujeres con traje típico

Foto

Mayordomos

Foto

Cultura y Recreación

En el municipio carecemos de una Casa de la Cultura, tampoco contamos con museos; misma casa que nos daremos a la tarea de gestionar y en la cual esperamos llevar películas para distracción de nuestras comunidades, así también se carece de grupos o colectivos, dedicados a actividades artísticas. Las únicas actividades culturales en el municipio son aquellas que organizan las escuelas durante las diferentes festividades, por lo que en los primeros días de nuestra gestión municipal se tendrá reunión con todos y cada uno de los directores escolares para formalizar de manera semanal eventos culturales comunales.

Tenemos necesidad de una biblioteca virtual en el centro Comunitario, donde el acceso de la población no este es muy limitado por las insuficiencia de la infraestructura.

Existen aún mujeres indígenas (en particular, tzotziles) que visten con los bordados tradicionales de su lugar de origen.

El evento cultural que tradicionalmente se celebra por parte de un buen número de pobladores de origen indígena del municipio, es el de la Santa Cruz, el 3 de mayo, festividad que se vincula con las fuentes y afluentes de agua limpia (ríos, arroyos y, sobre todo, manantiales). Por parte del actual Ayuntamiento, vamos a impulsar las celebraciones anuales.

Por iniciativa propia en nuestra gestión municipal nos daremos a la tarea de recopilar la historia oral del municipio, dando literalmente espacio a nuestro cronista municipal, por lo que formalizaremos con el área adecuada de nuestra máxima casa de estudios como lo es la UNACH el convenio necesario y se den a la tarea de efectuar y llevar a cabo las investigaciones y estudios necesarios.

En cuanto a los deportes, existen espacios deportivos en todas las localidades del municipio. Los principales son canchas de basquetbol, futbol y voleibol, los cuales se encuentran muy descuidados, no existiendo ninguna liga deportiva organizada ni torneos formales, por lo que de igual forma nos daremos a la tarea de organizar torneos oficiales durante nuestros tres años de gestión municipal y mediante los convenios necesarios con nuestra área deportiva estatal como lo es el INDEPORTE, nuestros sueños en el deporte se verán realizados beneficiando así a nuestros jóvenes a nivel municipal.



Grado de Ingresos, Marginación, Ocupación, Vivienda y Lengua Indígena.

Porcentaje de Población Indígena	90.6
Porcentaje de Población No Indígena	9.4
Porcentaje de Población ocupada que no recibe ingreso por trabajo	47.4
Porcentaje de Población ocupada que recibe menos de un salario mínimo mensual de ingreso por trabajo	41.4
Porcentaje de Población ocupada que recibe 1 y hasta 2 salarios mínimos mensuales de ingreso por trabajo	5.3
Porcentaje de Población ocupada que recibe más de 2 salarios mínimos mensuales de ingreso por trabajo	3.1
Porcentaje de Población ocupada que trabajó en la agricultura, ganadería, silvicultura, caza o pesca	92.9
Porcentaje de Población ocupada que trabajó en la minería, generación y suministro de electricidad y agua, construcción o industria manufacturera	3.2
Porcentaje de Población ocupada que trabajó en el comercio, en el transporte, los servicios financieros, ofreciendo servicios profesionales, en el gobierno u otros servicios	3.0
Porcentaje de Población de 5 años y más monolingüe	45.4
Porcentaje de Población de 5 años y más bilingüe	54.4
Porcentaje de Población indígena de 15 años y más Alfabeta	53.8
Porcentaje de -Población que habla la primera lengua indígena predominante	100.0
Porcentaje de Población que habla la segunda lengua indígena predominante	0.0
Población indígena de 6 a 14 años que asisten a la escuela	85.0
Población indígena de 15 a 17 años que asisten a la escuela	33.9
Porcentaje del Número de viviendas indígenas donde no se especifica disponibilidad de agua y viviendas que se encuentran en la clase refugio	66.3
Porcentaje del Número de viviendas indígenas que no disponen de drenaje	81.2
Porcentaje del Número de viviendas indígenas que no disponen de electricidad	18.1
Índice de Reemplazo Etnolingüística	1.8

Localidades del Municipio

Lista de las comunidades que integran este municipio:

1. Aldama (Cabecera Municipal)
2. Sepelton
3. Xuxchen
4. Meshaton
5. Yoctontic
6. Santa Cruz
7. Tzeleipotbic
8. Tabilhucum
9. Yolonhuitz
10. Tabac
11. San Pedro Cotzilnam
12. Xulumo
13. Ico
14. Chivit
15. Slumka
16. Chayomye
17. San Jose Fiu
18. Juxton
19. Yeton
20. Coco
21. Revolución Fiu

Lengua Materna:

Datos recabados del censo de población en el año 2010 el 98.4 % de la población es hablante de la lengua tzotzil con 3838 habitantes mientras que 1990 no hablan el español.



	Habitantes
Población de 5 años y más que habla alguna lengua indígena:	3 838
Hay 3 838 personas de 5 años y más que hablan alguna lengua indígena, lo que representa 99% de la población de 5 años y más municipal.	
Población de 5 años y más que habla alguna lengua indígena pero no habla español:	1 990
De cada 100 personas de 5 años y más que hablan alguna lengua indígena, 52 no hablan español.	

Gráfica: (6) lengua materna
Fuente: Censo de población y vivienda 2010

Crecimiento poblacional 2005-2010

Resumen municipal				Mas informacion municipal		
Municipio de Aldama	2005			2010		
Datos demográficos	Hombres	Mujeres	Total	Hombres	Mujeres	Total
Población total	2,402	2,504	4,906	2,438	2,634	5,072
Viviendas particulares habitadas	859			861		
Población hablante de lengua indígena de 5 años y más	1,697	1,764	3,461			3,838
Índices sintéticos e indicadores						
Grado de marginación municipal <i>(Ver indicadores)</i>	Muy alto			Muy alto		
Lugar que ocupa en el contexto estatal	3			19		
Lugar que ocupa en el contexto nacional	34			225		
Grado de rezago social municipal <i>(Ver indicadores)</i>	Muy alto			Alto		
Indicadores de carencia en vivienda <i>(Ver indicadores)</i>						
Porcentaje de población en pobreza extrema				78.79		
Población en pobreza extrema				3,966		
Lugar que ocupa en el contexto nacional				2		
Cobertura						
ZAP rural				Sí		
PDZP				Sí		
Municipio de la Cruzada Nacional contra el Hambre 2013				Sí		
Municipio de la Cruzada Nacional contra el Hambre 2014				Sí		
Localidades por grado de marginación	Número	%	Población	Número	%	Población
Grado de marginación muy alto	19	90.48	3,821	10	47.62	1,604
Grado de marginación alto	1	4.76	1,081	10	47.62	3,457
Grado de marginación medio						
Grado de marginación bajo						
Grado de marginación muy bajo						
Grado de marginación n.d.	1	4.76	4	1	4.76	11
Total de localidades (Iter, 2005 y 2010)	21	100	4,906	21	100	5,072
Número total de claves inactivas y bajas al mes de Octubre 2015						

Fuente:

<http://www.microrregiones.gob.mx/catloc/LocdeMun.aspx?tipo=clave&campo=loc¢=07&mun=113>

**Presidencia Municipal, Av. Juan Aldama S/N Barrio. Centro, C.P. 29877
Ayuntamiento_aldama@gmail.com
Aldama, Chiapas.**

Población vulnerable por localidad

Clave entidad	Nombre de la entidad	Clave del municipio	Nombre del municipio	Clave de la localidad	Nombre de la localidad	Población 2010	Grado de marginación de la localidad 2010	ZAP rural	Cobertura PDZP	Estatus	Ámbito
07	Chiapas	113	Aldama	071130002	Chayomte	115	Muy alto	Sí	Sí	Activa	Rural
07	Chiapas	113	Aldama	071130004	Coco	217	Muy alto	Sí	Sí	Activa	Rural
07	Chiapas	113	Aldama	071130006	Tzelej Potobtic	92	Muy alto	Sí	Sí	Activa	Rural
07	Chiapas	113	Aldama	071130007	Juxtón	193	Muy alto	Sí	Sí	Activa	Rural
07	Chiapas	113	Aldama	071130010	San José Fiu	239	Muy alto	Sí	Sí	Activa	Rural
07	Chiapas	113	Aldama	071130014	Slumka	219	Muy alto	Sí	Sí	Activa	Rural
07	Chiapas	113	Aldama	071130015	Tabilhucum	66	Muy alto	Sí	Sí	Activa	Rural
07	Chiapas	113	Aldama	071130019	Yetón	319	Muy alto	Sí	Sí	Activa	Rural
07	Chiapas	113	Aldama	071130020	Yoctontic	94	Muy alto	Sí	Sí	Activa	Rural
07	Chiapas	113	Aldama	071130021	Yolonhuitz	50	Muy alto	Sí	Sí	Activa	Rural
07	Chiapas	113	Aldama	071130001	Aldama	1,273	Alto	Sí	Sí	Activa	Urbano
07	Chiapas	113	Aldama	071130003	Chivit	156	Alto	Sí	Sí	Activa	Rural
07	Chiapas	113	Aldama	071130005	Ico	85	Alto	Sí	Sí	Activa	Rural
07	Chiapas	113	Aldama	071130009	Revolución Fiu	406	Alto	Sí	Sí	Activa	Rural
07	Chiapas	113	Aldama	071130011	San Pedro Cotzilnam	435	Alto	Sí	Sí	Activa	Rural
07	Chiapas	113	Aldama	071130012	Santa Cruz	65	Alto	Sí	Sí	Activa	Rural
07	Chiapas	113	Aldama	071130013	Sepeltón	227	Alto	Sí	Sí	Activa	Rural
07	Chiapas	113	Aldama	071130016	Tavac	206	Alto	Sí	Sí	Activa	Rural
07	Chiapas	113	Aldama	071130017	Xulumo	135	Alto	Sí	Sí	Activa	Rural
07	Chiapas	113	Aldama	071130018	Xuxchén	469	Alto	Sí	Sí	Activa	Rural
07	Chiapas	113	Aldama	071130008	Meshaton	11		Sí	Sí	Activa	Rural

*Municipios CNCh Municipios de la Cruzada Nacional contra el Hambre, en base al acuerdo CICH.08/003/2014.

Fuente: INEGI. Catálogo de claves de entidades federativas, municipios y localidades, Octubre 2015.

<http://geoweb.inegi.org.mx/mgn2k/catalogo.jsp>

INEGI. Catálogo de claves de entidades federativas, municipios y localidades / Tabla de equivalencias. Octubre 2015.

<http://www.inegi.org.mx/geo/contenidos/geoestadistica/catalogoclaves.aspx>

INEGI. Censo de Población y Vivienda 2010. Principales resultados por localidad (ITER).

INEGI. II Censo de Población y Vivienda 2005. Principales resultados por localidad (ITER).

CONAPO. Índices de marginación por entidad federativa y municipio 2005.

CONAPO. Índice de marginación a nivel localidad 2005.

Migración

Según el Consejo Estatal de la Población (COESPO), los migrantes chiapanecos tienen de 15 a 35 años en su mayoría. El 65% de los migrantes chiapanecos son campesinos e indígenas. Un dato que sorprende, siempre según la COESPO, es que de los chiapanecos que migran, el 79% nunca regresa. Un dato más que refleja tendencias a nivel nacional: hoy cada vez más se integra el sector urbano, incluyendo a jóvenes universitarios y profesionistas, a la corriente migratoria.

Los estudios confirman la creciente escolaridad de los migrantes mexicanos, tengan o no documentos en regla. Es más, los migrantes tienen un nivel escolar mayor al promedio de los mexicanos en México. Las tendencias recientes apuntan a que entre los migrantes haya proporcionalmente más mujeres y niños que hace pocos años. Además los migrantes en EEUU ya no trabajan principalmente en la agricultura, sino en la construcción, o las manufacturas en el sector industrial o en los servicios, es decir, laboran en general en el sector urbano. Y permanecen más tiempo en EEUU.

Las cifras de las fugas, tanto nacionales como estatales, son terribles testimonios de políticas fracasadas. Hace poco el Fondo de Población de Naciones Unidas le otorgó un infame primer lugar mundial a este país. México se ha convertido en el líder mundial en expulsión de migrantes, por arriba de China y la India, según Alfonso Sandoval, representante del Fondo. Y eso que la inverosímil distinción se da con cifras conservadoras 400 mil expulsados del país por año, siempre según el Fondo de Población. Las cifras que maneja el mismo gobierno mexicano superan a las de la ONU, véase estadísticas actuales de nuestro municipio con relación a las necesidades económicas y el porqué de las necesidades de migración.

Actividades Económicas

La población en que trabaja Población Económicamente Activa por sector

Sector Primario

El 91.29% realiza actividades agropecuarias. El porcentaje de este sector en los ámbitos regional y estatal fue de 54.86% y 47.25% respectivamente.

Sector Secundario



El 5.61% de la PEA ocupada laboraba en la industria de la transformación, mientras que en los niveles regional y estatal los porcentajes fueron de 14.04 y 13.24 respectivamente.

Sector Terciario.

El 2.41% de la PEA ocupada se emplea en actividades relacionadas con el comercio o la oferta de servicios a la comunidad, mientras que en los niveles regional y estatal el comportamiento fue de 28.99% y 37.31% respectivamente.

En la percepción de ingresos, en el municipio, se tienen los siguientes resultados: el 55.58% de los ocupados en el sector primario no perciben ingresos y sólo 1.38% reciben más de cinco salarios. En el sector secundario, 73.47% no perciben salario alguno, y nadie recibe más de cinco salarios. En el terciario, 33.33% no reciben ingresos y el 4.76% obtienen más de cinco salarios mínimos de ingreso mensual.

En este mismo rubro la región reporta los siguientes datos: 45.16% de la PEA ocupada en el sector primario no recibe salario alguno y 0.43% recibe más de cinco salarios. En el sector secundario, 13.26% no percibe ingresos por su actividad, mientras que sólo 2.00% percibe más de cinco salarios. En el terciario, 5.78% no recibe ingresos y 11.72% más de cinco salarios mínimos mensuales de ingreso, por su actividad.

La distribución de ingresos de la PEA en el Estado reporta que el 40.66% del sector primario no recibe salario alguno y sólo 0.76% recibe más de cinco salarios mínimos. En el sector secundario, 6.63% no percibe ingresos y 4.46% recibe más de cinco salarios. En el terciario, 5.73% no recibe ingresos y el 11.98% obtiene más de cinco salarios mínimos.

La Tierra y su tenencia en Aldama

En Los Altos de Chiapas, la tenencia de la tierra se ha pulverizado hasta llegar a media hectárea por familia, lo que resulta insuficiente y es factor de conflictos sociales. La pulverización de la tenencia de la tierra ha sustituido el sistema agrícola de los mayas, que se basaba en el sistema de Roza-Tumba y Quema, por un sistema dependiente de insumos agrícolas distribuidos por el gobierno, y esto representa una pérdida de \$___ pesos por ha, lo que anteriormente se resolvía con la incorporación de insumos orgánicos a la tierra.



Con fundamento en Ley de Ingresos para el Municipio de Aldama, Chiapas; para el Ejercicio Fiscal 2018.

La producción bovina

En nuestro periodo gubernamental municipal de igual forma que el campo nos daremos a la tarea de capacitación, estudio, crianza, engorda, etc., del ganado bovino, toda vez que para nuestro municipio será de gran beneficio a nuestras mujeres quienes son las principales dedicadas a ese rubro siendo así para una mejor manera de vida.

Comunicaciones

Caminos, vías de acceso y transporte

Red carretera

Vía de acceso

El acceso a la cabecera municipal desde San Cristóbal de Las casa, es por la carretera estatal que conduce a Chamula continuando por la carretera estatal, pasando por Larráinzar hasta llegar a Aldama.

Longitud de la red, carretera (Kilómetros)								
Tipo de rodamiento	Total	%	Tropical	%	Alimentadora	%	Camino	%
Total	14.88	0.06	0.00	0.00	8.50	57.12	6.38	42.88
Pavimentadas	8.50	57.12	0.00	0.00	8.50h/	100	0.00	0.00
Revestidas	6.38	42.88	0.00	0.00	0.00	0.00	6.38	100.00

Datos referidos al 31 de Diciembre de 2010

También es conocida como principal o primaria, tiene como objetivo específico servir al tránsito de larga distancia. Comprende caminos de cuota pavimentados (incluidos los estatales) y libres (pavimentados y revestidos).
b/ Incluye alimentadoras federales, también conocidas con el nombre de carreteras secundarias, tienen como propósito principal servir de acceso a las carreteras troncales y alimentadoras estatales pavimentadas, comprende caminos de dos carriles.

Fuente: INEGI. Anuario Estadístico 2010.

 Comparado con valor Estatal

 Comparado con valor Mpal.

Parque vehicular registrado

Tipo de Vehículo	Total	%
Total	1	0.00
Automóviles P/	1	100.00

Comparado con valor Estatal

Comparado con valor Mpal.

Infraestructura de Comunicaciones

Concepto	Total
Oficinas de Correos	0
Oficinas de telégrafos	0
Localidades con servicio de telefonía rural	9
Datos diferidos al 31 de Diciembre de 2015	
Internet en el municipio	0

Nota: El programa de telefonía rural de la BCT considera únicamente localidades de 100 a 499 habitantes.

Fuente: Centro BCT Chiapas, Dirección General; Subdirección de Comunicación: Unidad de Planeación y Evaluación.

Recursos materiales y Humanos para la respuesta a emergencias y recuperación a desastres.

H. AYUNTAMIENTO MUNICIPAL CONSTITUCIONAL DE ALDAMA, CHIAPAS PERIODO 2016-2018 INVENTARIO DE RADIOS DE COMUNICACIÓN PORTÁTIL FECHA: 07 DE ENERO 2019					
CANTIDAD	DESCRIPCION	MARCA	MODELO	SERIE	OBSERVACIONES

El municipio cuenta con los siguientes recursos humanos para enfrentar y dar respuesta inmediata a emergencias y recuperación de desastres:

Dependencias participante	Elementos	Vehículos	Ambulancias	Planta de Electricidad
Unidad mpal. De protección civil				
Dirección de policía mpal.				
Comités de prevención ciudadana de PC				
Centro de salud con servicios ampliados				
TOTAL :				



Patrullas

Aspectos relevantes de salud

El Centro de Salud con servicios Ampliados de este municipio busca ser resolutivo, ofertar servicios de salud de calidad y con accesibilidad a la población con menor índice de desarrollo humano clasificado así por los estándares de la propias localidades para aminorar gastos y evitar traslado hacia otras localidades.

Es por ello que debe existir una adecuada planeación para llevar a cabo las acciones incluidas en el paquete básico de servicios de salud y apegarse a ésta planeación para lograr una atención eficaz y oportuna, con calidad y calidez para la población.

Teniendo en cuenta que todo programa de salud tiene como eje central los recursos humanos con los que se realizará y se normará de manera prospectiva por lo que es importante la motivación, capacitación y asesoramiento del personal de manera continua, así pues el plan de trabajo es la herramienta que nos permite tener una guía práctica para alcanzar las metas programadas en cada uno de los programas del paquete básico de servicios de salud, para la correcta planeación de estos de acuerdo también al cronograma efectuado. Y de esta manera tener en cuenta y priorizar los programas que para su efecto son parte de los objetivos de salud del milenio.

Antecedentes

Es bien sabido que en el estado de Chiapas se encuentra una amplia diversidad de enfermedades por su ubicación geográfica y que aunado a su alto índice de marginación y bajo desarrollo económico también hay un alto índice de violencia intrafamiliar y toxicomanías.

Las localidades de Chivit, Yeton, Santa cruz, Tzelejpobtic, Juxton, slumka, Chayomte del municipio de Aldama, no queda exentas de esta problemática, a pesar que por parte del Centro de Salud se ha tratado de disminuir esto. Sin embargo las metas no han llegado a cumplirse en un 100% y no es sólo porque no se cuenta en su totalidad con la infraestructura necesaria, sino la dificultad de comunicación y la renuencia por parte de algunos no permiten la mejora en estos aspectos. Por lo que es importante en las comunidades incrementar no sólo el nivel de educación sino la participación social en las diversas actividades para mejor su bienestar.

Las localidades antes mencionadas cuentan con un Centro de Salud con Servicios Ampliados ubicado en la Cabecera Municipal que ha tratado de mejorar la prevención de enfermedades, búsqueda intencionada de las mismas, y problemáticas más relevantes

**Presidencia Municipal, Av. Juan Aldama S/N Barrio. Centro, C.P. 29877
Ayuntamiento_aldama@gmail.com
Aldama, Chiapas.**



que impactan de forma importante su calidad de vida. Por lo que no sólo cuenta con personal de salud para llevar a cabo esta función, sino que también cuenta con un comité de salud para un mejor acercamiento a la comunidad.

Debilidades:

- Falta de capacitación al personal de la unidad.
- Falta de coordinación con los diferentes actores (grupo multidisciplinario) en el CESSA Aldama.
- Falta de mantenimiento del CESSA ya que la Infraestructura se encuentra en mal estado.
- Falta de apoyo del ayuntamiento que limita las funciones.

Amenazas:

- Falta de una adecuada comunicación como los pacientes, ya que el idioma es una barrera, tanto para los trabajadores de la unidad y la población.
- No se lleva un adecuado manejo de los pacientes por el personal por la renuencia de la población hacia algunos programas de salud (toma de Papanicolaou, exploración de mama, detección de enfermedades de próstata, toma de híbridos, Métodos de Planificación Familiar).
- Que la infraestructura se deteriore con el tiempo por la falta de mantenimiento y esto a su vez afecte a la atención adecuada a los pacientes.
- Falta de Seguridad Pública en el Municipio, que conlleva a agresión del personal en el interior del inmueble y durante las realizaciones de trabajo de campo.

Oportunidades:

- Adecuada coordinación entre el personal del Centro de Salud y los supervisores zonales.
- Adecuada coordinación con las autoridades y con los auxiliares de salud de las localidades, y con las promotoras del programa oportunidades.



- Adecuada coordinación con la Jurisdicción y la Unidad Administrativa para el mantenimiento del CSSA.
- Adecuada coordinación entre ayuntamientos de comunidades y jurisdicción sanitaria.

GRUPO DE EDAD	NUMERO DE HOMBRES	%	NUMERO DE MUJERES	%	TOTAL	%
< 1 AÑO	47	1.5	73	2.3	120	3.7
1-4 AÑOS	230	7.1	254	7.9	484	15.0
5-9 AÑOS	252	7.8	267	8.3	519	16.1
10-14 AÑOS	202	6.3	230	7.1	432	13.4
15-19 AÑOS	163	5.1	155	4.8	318	9.9
20-24 AÑOS	108	3.4	153	4.8	261	8.1
25-29 AÑOS	95	3.0	140	4.4	235	7.3
30-34 AÑOS	88	2.7	99	3.1	187	5.8
35-39 AÑOS	54	1.7	75	2.3	129	4.0
40-44 AÑOS	62	1.9	61	1.9	123	3.8
45-49 AÑOS	46	1.4	56	1.7	102	3.2
50-54 AÑOS	39	1.2	47	1.5	86	2.7
55-59 AÑOS	29	0.9	40	1.2	69	2.1
60-64 AÑOS	23	0.7	23	0.7	46	1.4
65-69 AÑOS	29	0.9	44	1.4	73	2.3
70 AÑOS Y MAS	15	0.5	18	0.6	33	1.0

TOTAL	1482	46.1	1753	53.93	3217	100
-------	------	------	------	-------	------	-----

% EN RELACION AL TOTAL DE HABITANTES REGISTRADOS EN LA LOCALIDAD

Recursos Humanos

Se cuenta con 6 médicos para la atención de pacientes en el área de consulta externa y urgencias durante todo el año en los turnos matutino, vespertino, nocturno A (lunes, miércoles, viernes), nocturno B (martes, jueves y sábado) y fines de semana; 5 Licenciad@s en Enfermería y 10 Enfermer@s Generales, 2 licenciadas en nutrición, 1 psicóloga, 2 odontólogos, 5 administrativos, un farmacéutico, un estadista Y 2 trabajadoras sociales.

Periodo a desarrollarse

Estas acciones del plan de trabajo se llevaran a cabo en el periodo **2018/2021**.

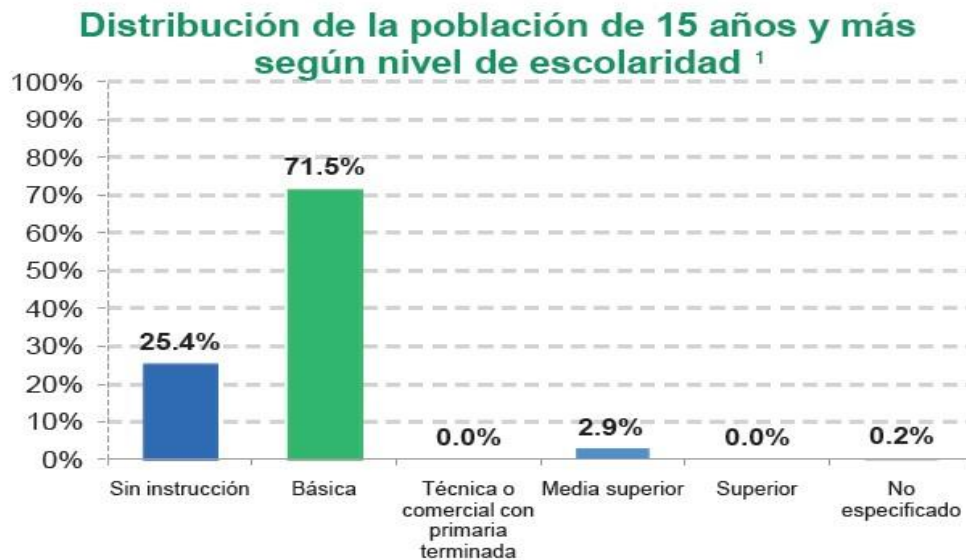
Aspectos relevantes de educación

Educación Aldama, Chiapas	Núm. De Personas
Población de 5 y más años con primaria	2381
Personal docente en educación especial	0
Total de escuelas en educación básica y media superior	37
Porcentaje de Personas de 15 años y más alfabetos	71.48%
Población de 6 y más años	3717
Población de 18 años y más con nivel profesional	0
Población de 18 años y más con posgrado	0
Grado promedio de la escolaridad de la población de 15 y mas	4.49
Alumnos egresados en preescolar	198
Alumnos egresados en primaria	164
Alumnos egresados en secundaria	65
Alumnos egresados en profesional técnico	0
Alumnos egresados en bachillerato	0
Alumnos egresados en primaria indígena	160
Personal docente en preescolar	25
Personal docente en primaria	41
Personal docente en primaria indígena	38
Personal docente en secundaria	11

Personal docente en profesional técnico	0
Personal docente en bachillerato	5
Personal docente en Centros de Desarrollo Infantil	0
Personal docente en formación para el trabajo	0
Escuelas en preescolar	18
Escuelas en primaria	16
Escuelas en primaria indígena	13
Escuelas en secundarias	2
Escuelas en profesional técnico	0
Escuelas en bachilleratos	1
Escuelas en formación para el trabajo	0
Tasa de alfabetización de las personas de 15 a 24 años	90.66265
Tasa de alfabetización de los hombres de 15 a 24 años	94.83471
Tasa de alfabetización de las mujeres de 15 a 24 años	86.71875
Índice de aprovechamiento en bachillerato	100
Índice de aprovechamiento en primaria	88.8
Índice de aprovechamiento en secundaria	86.3
Índice de retención en bachillerato	92.1
Índice de retención en primaria	99.8
Índice de retención en secundaria	100

FUENTE: INEGI. Instituto Nacional de Estadística y Geografía. Censo de Población y Vivienda 2010. Según los datos emitidos por el INEGI las características educativas del Municipio de Aldama ninguno de las personas censadas de 15 años y más tienen algún grado aprobado en educación superior.

Características educativas



Ninguna de las personas de 15 años y más tiene algún grado aprobado en educación superior.

Gráfica: (3) Distribución de la población de 15 años y más

Fuente: Panorama sociodemográfico de Chiapas

Instituto Nacional de Estadística y Geografía (INEGI) del Censo de Población y Vivienda 2010

Tasa de alfabetización por grupo de edad:

15-24 años	90.4%
25 años y más	58.6%

De cada 100 personas entre 15 y 24 años, 90 saben leer y escribir un recado.

Asistencia escolar por grupo de edad:

3-5 años	47.1%
6-11 años	94.9%
12-14 años	81.5%
15-24 años	20.0%

De cada 100 personas entre 6 y 11 años, 95 asisten a la escuela.

Gráfica: (4) Alfabetización

Fuente: Panorama sociodemográfico de Chiapas

Instituto Nacional de Estadística y Geografía (INEGI) del Censo de Población y Vivienda 2010

Listado de Escuelas y cantidades de alumnos (as), del municipio de Aldama, Chiapas.

N/P	NOMBRE DE LA ESCUELA	LOCALIDAD	CLAVE DE LA ESCUELA	NOMBRE DEL DIRECTOR	TEL.	NIÑOS	NIÑAS	TOTAL
01	PRIM. "IGNACIO MANUEL ALTAMIRANO"	PARAJE COCO	07DPB1508J	CUITLAHUAC CANDIDO CRUZ BOLOM	967 127 49 42	35	25	60
02								
03								
04								
05								
06								
07								
08								
09								
10								
11								
12								
13								
14								
15								

Presidencia Municipal, Av. Juan Aldama S/N Barrio. Centro, C.P. 29877
Ayuntamiento_aldama@gmail.com
Aldama, Chiapas.

16								
17								
18								
19								
20								
21								
22								
23								
24								
25								
26								
27								
28								
29								

Atractivos turísticos



Artesanías

Dentro del municipio se elaboran huipiles bordados por las mujeres artesanas, algunas de ellas son Premios Nacionales de Arte Popular como en el 2015. Sus bordados son reconocidos y admirados.



Atractivos Turísticos

El atractivo del municipio es la vegetación de bosque pino-encino que rodea al municipio y brinda una exuberante belleza a la localidad.



EJE RECTOR 1. SERVICIOS PUBLICOS DE CALIDAD

1. Infraestructura de servicios básicos (agua potable, drenaje y alcantarillado, aguas residuales, disposición final de residuos sólidos.

1. Sistema de agua.

Diagnostico.

Apegado al artículo 4° de la Constitución Política de los Estados Unidos Mexicanos, en donde señala que toda persona tiene derecho al acceso, disposición y saneamiento de agua para el consumo personal y doméstica en forma suficiente, salubre, aceptable y asequible.

El estado garantizara este derecho y la ley definirá las bases, apoyos y modalidades para el acceso, uso equitativo y sustentable de los recursos hidráulicos, estableciendo la participación de la Federación, las entidades federativas y los municipios, así como la participación de la ciudadanía para la consecución de dichos fines.

En materia de Agua, en el municipio encontramos a diversas localidades que cuentan con un sistema de abastecimiento de agua formal, mismos que dan servicio a la mayor parte de sus habitantes en cada una de ellas, presentando problemáticas variadas tanto en la prestación del servicio como en la calidad del agua surtida.

La nula captación de los ingresos propios afecta a toda la población del municipio de Aldama, debido a que no existe una cultura tributaria del pago de agua y alcantarillado, por lo que los recursos para la realización de obras de infraestructura que se requieren en el municipio se ven limitados, este problema a través de los años se viene dando ya que en parte tiene su origen en la desinformación de los contribuyentes del destino del recurso que aportarían a la hacienda municipal, al poco fomento de la cultura de la contribución o participación que como ciudadanos se debe mantener.

A medida del crecimiento del Municipio de Aldama la demanda de servicios públicos se ha incrementado por la actividad económica. La infraestructura, el equipo, el personal operativo y los recursos financieros, resultan insuficientes en muchos casos, para ofrecer servicios modernos, de calidad, eficientes y de amplia cobertura.

Estrategia.

La estrategia a seguir en materia del agua, tiene como propósito preservar el recurso en cantidad y calidad; alcanzar una mayor productividad en su aprovechamiento; y una

**Presidencia Municipal, Av. Juan Aldama S/N Barrio. Centro, C.P. 29877
Ayuntamiento_aldama@gmail.com
Aldama, Chiapas.**

administración y distribución justa y transparente. El 12.6% de la población tiene agua entubada. La disponibilidad del agua para la población se da a través de las

siguientes alternativas: agua entubada dentro de la vivienda, agua entubada fuera de la vivienda pero dentro del terreno, agua entubada de la llave pública, agua entubada que acarrear de otra vivienda, agua de pipa y agua de pozo, río, lago, arroyo u otra fuente de abastecimiento.

2. Sistema de drenaje

Diagnostico.

Solo el 77.4% (666 viviendas) cuentan con drenaje en el municipio. Esto ayuda a evacuar los desechos humanos, ya que tanto las aguas residuales o “aguas negras” contienen microbios y son transmisores de enfermedades principalmente gastrointestinales.

El servicio de drenaje entendido como una actividad técnica, destinada a satisfacer la necesidad de carácter general de recolectar, alejar y disponer de las aguas servidas y de las pluviales, para su tratamiento, reutilización o reencauzamiento, sin deterioro del ecosistema, cuyo cumplimiento, uniforme y continuo debe ser permanentemente asegurado, regulado y controlado por el poder público, con sujeción a un régimen de derecho público, para el aprovechamiento indiscriminado de toda persona por lo que el servicio de tratamiento y disposición de aguas residuales incluye las funciones de instalación, operación, mantenimiento y conservación de plantas de tratamiento de aguas residuales para evitar la contaminación de corrientes y cuerpos de agua y preservar el equilibrio ecológico del medio ambiente.

El municipio no cuenta con el tratamiento de residuos sólidos.

Estrategia.

Se buscara mantener el crecimiento de introducción de drenaje para tener más hogares con este beneficio y nos propondremos gestionar la Construcción de una planta de tratamiento de aguas residuales, para sanear con ello los afluentes del municipio, por tener pocos recursos propios para este fin.



2. Infraestructura urbana (parques y jardines, alumbrado público, construcción y mantenimiento de calles).

2.1 Parques y jardines

Diagnostico.

La política de desarrollo urbano estará orientada a consolidar la infraestructura que nos permita enfrentar los retos que demande nuestra sociedad, con un enfoque de crecimiento ordenado y la planeación del desarrollo sustentable que tenga como compromiso, el cuidado y la preservación de las reservas territoriales ecológicas, el patrimonio arquitectónico histórico y el impulso de una economía socialmente responsable, creciente, productiva y competitiva.

Los espacios públicos en las ciudades son testigos del desarrollo de las mismas, por ello se rehabilitará y se dará importancia histórica y cultural de la cabecera municipal, para brindar los elementos visuales, físicos y de infraestructura necesarios para el fortalecimiento de identidad de los ciudadanos desde una perspectiva local.

La necesidad del desarrollo de áreas verdes forestadas es básica para asegurar una calidad de vida y una mejora radical en el paisaje urbano de la ciudad. Según la Organización Mundial de la Salud, la densidad de arbolado urbano *Per capita* para asegurar un ambiente saludable para la población es de 9 metros cuadrados de arbolado urbano por habitante.

La infraestructura vial y el servicio de alumbrado público son dos componentes de la infraestructura social, que se traducen en la operatividad de la estructura vial y la seguridad en la vía pública; características que no se han aprovechado de manera eficiente en los circuitos de las diferentes rutas de transporte público en los que se desplaza permanentemente la población.

El servicio de alumbrado público representa uno de los servicios estratégicos que fortalecen la seguridad. Existe gran cantidad de luminarias que están en malas condiciones y muchas más en calidad de abandono: focos fundidos, fotoceldas, receptor y cables en malas condiciones.

Estrategia.

Promoveremos acciones para incrementar la participación ciudadana en la resolución de problemáticas ambientales, reforzar la conservación de las áreas naturales del municipio, incrementar las áreas sujetas a conservación, fomentar la conciencia ambiental y el



conocimiento de la biodiversidad del municipio, así como el manejo adecuado de los residuos sólidos, prevención y control de la contaminación y el uso adecuado del agua.

El equipamiento urbano no existe en términos generales, por lo cual la estrategia estará enfocada a la construcción de espacios públicos para disfrute de los habitantes, revisando su adecuada y estratégica ubicación, en función de las necesidades de la población a servir, estrato socioeconómico, de género y edad.

Las canchas deportivas que estén en mal estado, se rehabilitaran para generar con ello la convivencia juvenil y familiar.

Realizaremos más calles pavimentadas en esta administración y tendremos un programa de bacheo permanente para las calles existentes.

3. Servicios municipales (recolección de basura, mercados, panteones, rastros).

Problemática:

Una ciudad limpia es el reflejo de la preocupación de esta administración y la concientización de la ciudadanía para mantener una imagen pulcra de nuestro entorno, que redunde en bienestar ambiental. Para ello se realizará un esfuerzo cotidiano y permanente para brindar un servicio eficiente y de calidad, en estas áreas prioritarias para el municipio.

3.1 Recolección de basura

Una de las acciones fundamentales de los servicios públicos municipales, es la recolección de basura, ya que es ahí donde la ciudadanía demanda con mayor frecuencia un servicio eficiente. Dentro de la estructura del Ayuntamiento Municipal, se cuenta con personal en materia de limpia municipal, quienes se encargan de mantener limpia las instalaciones de la Presidencia Municipal, así como las calles de la cabecera de este municipio; esto con el fin de mantener una imagen saludable, además de que contribuye en la prevención de enfermedades, erradicar focos de infección ocasionados por la basura y eliminar criaderos del mosquito transmisor de la enfermedad del Dengue, problemas que nos preocupa, por lo cual se continuará con el desarrollo de estas acciones.



3.2 Mercado municipal

Al día de hoy solo NO se cuenta con un mercado público, por lo que se gestionó la construcción de un mercado público que constará con 163 locales comerciales, red de descarga sanitaria, red de alimentación hidráulica, cisterna, sistema contra incendios, instalación eléctrica de media tensión, ductos y registros telefónicos, áreas de carga y descarga, muro de contención y plaza de acceso.

4. POLITICAS PUBLICAS

POLITICA PUBLICA (1)

Nombre: Agua para todos

Objetivo: Brindar mayor cobertura de agua a los ciudadanos

Estrategia: Gestionar los recursos necesarios ante la federación y/o el Estado.

Programa: 1. Abastecimiento de Agua potable clorada.
2. Construcción de un pozo de agua

POLITICA PÚBLICA (2)

Nombre: Mejorar la infraestructura Urbana de la Cabecera Municipal

Objetivo: Iniciar con la construcción de más calles pavimentadas con concreto hidráulico

Estrategia: Aplicar los fondos necesarios que permitan alcanzar este objetivo

Programas: 1. Pavimentación de calles y avenidas
2. Instalar señalética
3. Programa de Bacheo y revestimiento de las calles

POLITICA PÚBLICA (3)

Nombre: Iluminemos tu calle

Objetivo: Ahorrar recursos públicos para el pago de la energía eléctrica.

Estrategia: Inversión en la compra de lámparas ahorradoras de LEDS

Programa: Iluminemos tu Calle.

POLITICA PÚBLICA (4)

Nombre: Espacios públicos para la ciudadanía

Objetivo: Parques y Espacios públicos en buen estado

Estrategia: Utilizar al personal contratado para estas labores y realizar campañas de
Concientización con la ciudadanía para que cuiden su hábitat.

Programa: Rescate de espacios públicos a través de brigadas de limpieza y
Mantenimiento de ellos.

POLITICA PÚBLICA (5)

Nombre: Gestión de planta de tratamiento de aguas residuales.

Objetivo: Sanear los afluentes y que la población cuente con agua saludable

Estrategia: Gestionar la mezcla de recursos entre la federación, estado y municipio
Para alcanzar.

Programa: Rescate de ríos y medio ambiente.



EJE RECTOR 2: MUNICIPIO SEGURO

DIAGNOSTICO

1. SEGURIDAD PUBLICA

Sin lugar a duda, es en la seguridad donde descansa la tranquilidad de las familias, el orden y la paz social del municipio; siendo parte importante en la consolidación de las condiciones de gobernabilidad a las que aspira todo orden local de gobierno. La seguridad debe ser entendida como parte esencial del bienestar de una sociedad, por ello que represente el principal reto a enfrentar por la presente Administración Pública Municipal **2018-2021**.

Siendo la inseguridad una de las exigencias más sentidas de la sociedad, demanda acciones rápidas y concretas para fortalecer el estado de derecho que garantice a todo ciudadano el respeto a su persona, patrimonio, derechos y de más valores tutelados por el Estado. Aun así, el uso de la fuerza como medio para mantener la paz y el orden debería ser la última opción a considerar si realmente existiera una cultura del respeto, legalidad y prevención.

En este sentido, constituye un verdadero reto erradicar la corrupción de la conciencia y cultura misma del ciudadano. En ningún momento y bajo ninguna circunstancia, la corrupción debe percibirse como un acto social o culturalmente aceptado, sino al contrario, debe siempre ser considerada como un acto de degradación de la honestidad, civilidad y respeto entre los seres humanos

La seguridad pública municipal se orienta a garantizar el cumplimiento de los Bandos, Reglamentos y disposiciones administrativas vigentes en la materia, dentro del territorio del Municipio; guardar el orden público dentro del territorio del municipio.;

**Presidencia Municipal, Av. Juan Aldama S/N Barrio. Centro, C.P. 29877
Ayuntamiento_aldama@gmail.com
Aldama, Chiapas.**



prevenir la comisión de acciones que contravengan disposiciones jurídicas aplicables al Municipio y que sean constitutivas de delitos o infracciones; sancionar a los individuos que contravengan las disposiciones administrativas aplicables dentro del municipio; administrar los Centros de Detención Municipales (Cárceles Municipales); coadyuvar al cumplimiento de las leyes federales y estatales y auxiliar a las autoridades Estatales y Federales competentes, en la investigación y persecución de los delitos.

Para mantener una administración pública municipal ordenada, eficiente y transparente, que facilite a los ciudadanos tanto la prestación de servicios de calidad como la generación de condiciones de seguridad y justicia a la población, es una base fundamental para sustentar la estrategia de desarrollo y bienestar integral de la población.

El Municipio de Aldama, cuenta con una comandancia Municipal, nueve elementos debidamente equipados encargados de la seguridad pública de las 21 localidades que integran el municipio, mediante la ejecución de ejes estratégicos y acciones que fortalezcan el desempeño institucional y preserven los derechos fundamentales, el orden y la paz públicos en el Municipio, acorde a los convenios con el Sistema Nacional de Seguridad Pública y Secretariado Ejecutivo del Consejo de Seguridad Pública del Estado de Chiapas, sin descartar el mapa de problemas que se presenta debido a que el número de elementos policiacos con la que cuenta la corporación no cumple con las necesidades del municipio para satisfacer las necesidades que se llegara a presentar en las 21 localidades que este municipio tiene, aunque los datos recabados por el INEGI no presenta un índice considerable de delitos o acciones que pongan en riesgo la integridad de cada ciudadano, es necesario considerar ampliar la plantilla del personal así como capacitar en los distintos programas y bases que marca el Sistema Nacional de Seguridad Publica con la Implementación de un modelo institucional, con un enfoque integral para la prevención del delito, orientado a grupos y sectores específicos a través de políticas públicas enfocadas a esta materia.

Estrategias

En ese sentido, se aplicaran acciones centrales de participación ciudadana a lo largo del municipio:

- ✓ Comités de vigilancia vecinal (observatorio vecinal)
- ✓ Comités de seguridad escolar
- ✓ Jornadas de prevención social del delito
- ✓ Comités de grupos organizados
- ✓ Defensa rural



Con base en la ley del sistema estatal de seguridad pública se llevara a cabo las acciones mencionadas, sumando esfuerzos en la estrategia nacional; de igual manera trabajando en coordinación con gobierno del estado y la federación para lograr la modificación de las conductas de la ciudadanía dentro de la cultura de la legalidad.

2. PROTECCION CIVIL

Diagnostico.

En materia de Protección Civil tan solo se cuenta con un coordinador Municipal encargado de sesionar con cada uno de los Comités de cada localidad que tiene este Municipio a fin de que se promueva y coordine el establecimiento de políticas públicas y acciones destinadas al manejo integral de riesgos de desastres.

Así mismo la Organización Internacional de Protección Civil define a la protección civil como el sistema por el que cada país proporciona la protección y la asistencia para todos ante cualquier tipo de desastre o accidente relacionado con esto, así como la salvaguarda de los bienes del conglomerado y del medio ambiente a fin de que se promueva y coordine el establecimiento de políticas públicas y acciones destinadas al manejo integral de riesgos de desastres con una alta participación ciudadana y de instancias de los diversos órdenes de gobierno, haciendo uso de los recursos materiales, humanos necesarios para actuar siempre de manera anticipada, eficiente y oportuna con la única finalidad de proteger la vida, el patrimonio y el medio ambiente ante los Riesgos de desastres, a través del Manejo Integral de estos con oportunidad y pertinencia, observando la aplicación de la ley, el respeto a los derechos humanos, la diversidad cultural y la equidad de género, impulsando el desarrollo sustentable.

No se cuenta con Atlas de riesgos, ni con antecedentes de inundaciones o tragedias por riesgos mayores. Por lo anterior en este gobierno se trabajara en construir un Atlas de riesgos que sea oportuno para enfrentar las contingencias ambientales por lluvias y ciclones, por temporada de fríos y por deslaves.

Fenómenos que afectan principalmente

Los fenómenos perturbadores de origen Hidrometeoro lógico son los de mayor incidencia en el territorio Municipal de Aldama: Huracanes, lluvias intensas, granizadas, vientos

fuertes, tormentas eléctricas, deslaves y tornados, los cuales ponen en riesgo la vida de los seres humanos y animales.

Los fenómenos meteorológicos destruyen también las vías de comunicación (Carretera pavimentada y carretera revestida) que sirve para la comunicación de los habitantes del municipio de Aldama, así como también destruye cultivos tales como: (Cafetales, maíz, frijol y legumbres), que sirve como sustento de los habitantes y destruye el ecosistema.

Es por estas razones que se ha diseñado este Plan Operativo que permitirá conocer las medidas de prevención que se deberán de implementar ante el aviso de bajas temperaturas, así como las acciones a realizar durante la presencia de estos fenómenos meteorológicos.

Dentro del programa Anual Operativo se encuentran con mayor atención:

- ❖ Niños y niñas menores de 15 años.
- ❖ Adultos mayores
- ❖ Personas con capacidades diferentes (físicas o mentales)
- ❖ Personas con grado de Desnutrición alto
- ❖ Personas en rehabilitación física
- ❖ Personas con pobreza extrema
- ❖ Otros que así se consideren por parte del DIF Chiapas, acordes con la Ley de Asistencia Social de la Secretaría de Salud (DOF, 2004) y las que se apliquen.

Estrategias:

- ❖ Alertamiento en todo el Municipio a través de los medios de comunicación (RADIO DE BASE Y PORTATILES)
- ❖ Alertamiento a la población vulnerable ante la temporada de lluvias y ciclones tropicales.
- ❖ Asistencia a emergencias
- ❖ Atención ante la contingencia
- ❖ Evaluación preliminar de daños
- ❖ Difusión de Boletines emitidos por la CONAGUA y la SPCMIRD (PROCEDA)
- ❖ Monitoreo a través del sistema de Radiocomunicación con los Comités Prevención y Participación Ciudadana.



3. POLITICAS PUBLICAS

POLITICA PUBLICA (1)

Nombre: Capacitación y equipamiento a los policías municipales.

Objetivo: Tener policías más capacitados que sepan enfrentar las acciones de la Delincuencia organizada, así como proteger a la ciudadanía y profesionalizar En manejo de armas. Y defensa personal a los elementos de seguridad.

Estrategia: Utilizar los recursos del Fondo IV para adquirir estos cursos y su Equipamiento digno.

Programa: Fortalecimiento de capacidades de los Policías.

POLITICA PÚBLICA (2)

Nombre: Municipio seguro y participación ciudadana.

Objetivo: Beneficiar a la ciudadanía para lograr alcanzar un municipio más seguro.

Estrategia: Realizar Patrullajes Preventivos en coordinación con las diferentes Autoridades destacadas en el municipio por los diferentes caminos de Terracería para combatir el delito de abigeato, portación de armas de fuego Sin licencia, delincuencia organizada y otros actos delictivos, así como Promover la denuncia ciudadana con teléfono de emergencia para la Prevención del delito con números Gratuitos de Emergencias 066 y de Denuncia Anónima 089.

Programas: Seguridad para tu familia.

POLITICA PÚBLICA (3)

Nombre: Municipio seguro en prevención de Desastres.

Objetivo: Elaborar el Atlas de Riesgo, identificar zonas de vulnerabilidad y crear Programas de prevención para emergencias climatológicas o de incendios

**Presidencia Municipal, Av. Juan Aldama S/N Barrio. Centro, C.P. 29877
Ayuntamiento_aldama@gmail.com
Aldama, Chiapas.**



Forestales.

Estrategia: Levantamiento de zonas de riesgo para el Atlas a fin de que la ciudadanía Este informada y sepa que hacer en caso de inundaciones, tormentas y Huracanes.

Programa: Información oportuna para tu familia en caso de fenómenos meteorológicos.

EJE RECTOR 3: DESARROLLO SOCIAL

DIAGNOSTICO

1. Población

El Municipio de Aldama sumó una población total de 5,072 habitantes y representa el 0.1% de la población de la entidad chiapaneca en donde la relación entre hombres – mujeres es de 92.6 lo que quiere decir que hay 93 hombres por cada 100 mujeres.

La edad promedio en el municipio es de 15 años ya que datos arrojados por el INEGI durante el censo de población y vivienda 2010 por esto la razón de dependencia por edad es de 104.2 por cada 100 personas en edad productiva (15 a 64 años), la densidad de la



población es de 189.3 km² por habitante en un total de 21 localidades en donde las localidades más pobladas con la cabecera municipal con 1,273 habitantes, Xuxchen con 435 habitantes y San Pedro Cotzilnam con 435 habitantes.

Una de las principales características del municipio de Aldama, es su población joven – entre 12 y 24 años de edad, que llega a representar casi el 70% del total, un bono demográfico que representa un reto y una oportunidad en materia social, económica y sobre todo, educativa.

1.1. Indicadores de pobreza

A partir del análisis de la Agenda para el Desarrollo Municipal el Desarrollo Social son una de las iniciativas más anheladas para este Gobierno Municipal ya que siguiendo los resultados del CONEVAL en el 2010 el Municipio de Aldama se encuentra en segundo lugar a nivel nacional y séptimo a nivel estatal como uno de las localidades más pobres, marginado y un índice elevado de marginación menor Índice de Desarrollo Humano (IDH) con un promedio de (97.3), como Gobierno Municipal se tiene la gran responsabilidad de mover estas estadísticas a favor de la población para abatir la pobreza contribuyendo al beneficio directo de la población que se encuentran en esa condición.

El municipio tiene un grado de marginación muy alto. El rezago social, también es muy alto.

1.2. Índice de Desarrollo Humano

El índice de Desarrollo es considerado bajo. El objetivo central del desarrollo humano es el ser humano, ya que ese desarrollo es un proceso por el cual se amplían las oportunidades de éste. Dichas oportunidades en principio pueden ser infinitas y cambiar con el tiempo; sin embargo, las tres oportunidades más esenciales son:

- Disfrutar de una vida prolongada y saludable
- Adquirir conocimientos
- Tener acceso a los recursos necesarios para poder lograr un nivel de vida decente.

Por ello, en la presente Administración Municipal de Aldama, nos enfocaremos principalmente en mejorar la calidad de vida de las personas y la creación de oportunidades de desarrollo, en estos tres aspectos fundamentales, cuya prioridad será atender a las personas en condiciones de mayor vulnerabilidad: niñas y niños, adultos mayores, personas con discapacidad, mujeres, jóvenes y familias de escasos recursos.

**Presidencia Municipal, Av. Juan Aldama S/N Barrio. Centro, C.P. 29877
Ayuntamiento_aldama@gmail.com
Aldama, Chiapas.**



El proceso de desarrollo humano debe por lo menos que las personas –tanto individual como colectivamente- puedan desarrollar todos sus potenciales y contar con una oportunidad razonable de llevar una vida productiva y creativa conforme a sus necesidades e intereses. En este sentido, el desarrollo humano se refiere más a la formación de capacidades humanas, tales como un mejor estado de salud o mayores conocimientos y también tiene que ver con el uso de estas capacidades, ya sea en el trabajo, en el descanso o las actividades políticas y culturales.

Los ejes de la Política Desarrollo Social, son pues la Educación, la Salud, el Desarrollo de capacidades y atención a grupos vulnerables, pueblos indígenas, diversidad cultural recreación, deporte, igualdad de género y seguridad alimentaria.

2. Educación

2.1. Alfabetismo, Asistencia y nivel escolar

Con una tasa de alfabetización por grupo de edad:

- 15-24 años 90.4%
- 25 años y más 58.6%

Que significa de cada 100 personas entre 15 y 24 años, 90 saben leer y escribir un recado.

Con asistencia escolar por grupo de edad:

- 3-5 años 47.1%
- 6-11 años 94.9%
- 12-14 años 81.5%
- 15-24 años 20.0%

Las condiciones de marginación generan crisis recurrentes con los padres de familia para la adquisición de útiles escolares, uniformes y pasajes para aquellos que tienen que trasladarse hacia otras comunidades o la cabecera municipal.

Una demande recurrente es el mejoramiento de la infraestructura educativa, el equipamiento de mobiliario y laboratorios, la construcción de espacios deportivos, bibliotecas comunitaria y espacios para la recreación, el deporte y la cultura tanto en la Cabecera Municipal como en la Comunidades Rurales.



3. SALUD

4.1 INFRAESTRUCTURA EXISTENTE

En materia de salud, el 68.8% de la población se encuentra afiliada al Seguro Popular programa implementado por el Gobierno Federal el problema recurrente ha sido la falta de medicamentos, la calidad y calidez de los servicios de salud a los pacientes.

A nivel comunitario por las noches y los fines de semana no se cuentan con servicios médicos, igual se complica el traslado de emergencias, por lo que es fundamental fortalecer los procesos de participación ciudadana a través de los comités comunitarios de salud para mejorar estos servicios de manera coordinada con el Gobierno del Estado y Gobierno Federal.

La medicina Indígena representa un activo social de las comunidades indígenas, jugando un papel importante en la salud de la población, expresándose en los servicios que prestan en las diferentes especialidades como curanderos, parteras, sopladores, hierberos, quiroprácticos y otros; que no tienen cabida en el Sector Salud tradicional y buscan permanentemente espacios en esta.

Recursos Humanos

Se cuenta con 6 médicos para la atención de pacientes en el área de consulta externa y urgencias durante todo el año en los turnos matutino, vespertino, nocturno A (lunes, miércoles, viernes), nocturno B (martes, jueves y sábado) y fines de semana; 5 Licenciad@s en Enfermería y 10 Enfermer@s Generales, 2 licenciadas en nutrición, 1 psicóloga, 2 odontólogos, 5 administrativos, un farmacéutico, un estadista Y 2 trabajadoras sociales.

5. JUVENTUD, DEPORTE Y RECREACION

Somos una sociedad joven, que ve en el deporte un activo social para la recreación, que busca recuperar y ampliar los espacios deportivos urbanos y rurales, en la práctica permanente de todas los deportes tanto individuales Como grupales, buscando una vinculación con las instituciones educativas que cuentan con recursos humanos especializados para mejorar la práctica deportiva y con una promoción permanente en la formación de promotores deportivos ciudadanos. Se buscara

impulsarlo durante la presente administración, a través de torneos inter estudiantiles de fútbol y Voleibol, entre otros deportes.

6. VIVIENDA

Lo que respecta a vivienda datos encontrados en la base de datos del INEGI recabados mediante el censo de población 2010 hay un total de 969 viviendas particulares habitadas en donde se excluyen las viviendas sin información de ocupantes y su población estimada, que por cada 100 viviendas 14 aun cuenta con piso de tierra representad con el 14.2 % de la población total.

Con estos datos emitidos tenemos que la disponibilidad de servicios en la vivienda en lo que respecta al servicio de agua entubada dentro de la vivienda es de 12.6%, 77.4% de la población cuenta con drenaje es decir de cada 100 vivienda 77 cuentan con drenaje, 87.7% tienen servicio sanitario , según estos indicadores para alcanzar la disponibilidad de servicios públicos aún estamos lejos de ser uno de los municipios con un desarrollo estable lo que facilite el desarrollo humano de la población el dato rescatable es que lo respecta al servicio de electricidad un 91.3% ya cuenta con este servicio.

7. EQUIDAD DE GENERO

A nivel municipal no existe información relacionada a los indicadores de género. El Instituto de la Preponderancia Estatal de las Mujeres del Gobierno de Chiapas, reportó que para el 2011 la Jurisdicción Altos registró solo 14 casos de violencia familiar a mujeres casos que equivalen al 1% de un total de 694 casos detectados a nivel estatal en ese año. En lo que respecta a violencia física la Jurisdicción reportó 39 casos de violencia familiar, ocupando el 5° lugar en incidencia a nivel estatal.

En lo que respecta a denuncias presentadas por delitos relacionados con el género, entre octubre del 2014 y septiembre del 2015, en la Fiscalía de Distrito Altos se generaron un total de 526 denuncias (6%). Al analizar estas 526 denuncias presentadas ante dicha Fiscalía se observa que 295 corresponden claramente a delitos tipificados como violencia de género (6 %). La Fiscalía de los Altos fue la que reportó menos denuncias relacionadas al género. El 50% de las denuncias corresponden a mujeres entre los 21 y 40 años, sin embargo, esto obedece a que este tipo de violencia se mantiene en la invisibilidad social.



En la estructura del Ayuntamiento Municipal incorporaremos como parte de las primeras acciones del actual ayuntamiento, crear ya la primera Procuraduría municipal de Atención de la mujer y la familia. De manera temporal desarrollará sus actividades en las instalaciones del DIF municipal, sin embargo, consideramos necesario construir un espacio y destinar recursos propios para su funcionamiento.

DERECHOS DE NIÑOS-AS, JOVENES Y ADULTOS MAYORES.

La población infantil en Aldama se encuentra de esta manera en nuestras principales comunidades:

CONCEPTO	TOTAL	%	HOMBRES	%	MUJERES	%
Población Total	5072	0.11	2438	48.07	2634	51.93
Urbana	0	0.00	0	0.00	0	0.00
Rural	5072	100.00	2438	48.07	2634	51.93

INDICES DE NUESTRAS PRINCIPALES COMUNIDADES

Población por grupos de edad de las principales localidades		
Aldama	1273	25.10%
0 a 14 años	477	37.47%
16 a 64 años	474	37.23%
65 años y mas	27	2.12%
No especificado	295	23.17%
Xuxchen	469	9.25%
0 a 14 años	251	53.52
15 a 64 años	208	44.35%
65 años y mas	10	2.13%
No especificado	0	0.00
San Pedro Cotzilnam	435	8.58%
0 a 14 años	212	48.74%
15 a 64 años	204	46.90%
65 años y mas	17	3.91%
No especificado	2	0.46%
Revolicion Fiu	406	8.00%
0 a 14 años	194	47.78%
15 a 64 años	191	47.04%
65 años y mas	9	2.22%
No especificado	12	2.96%
Yeton	319	6.29%
0 a 14 años	149	46.71%

15 a 64 años	159	49.84%
65 años y mas	11	3.45%
No especificado	0	0.00

8. SEGURIDAD ALIMENTARIA

El 97.3 por ciento de la población está en condiciones de pobreza alimentaria.

9. OTROS

PROCURACION DE JUSTICIA

La estructura con que cuenta el municipio es muy limitada. En la cabecera municipal está establecido un Juzgado de Paz y Reconciliación dependiente del Ministerio de Justicia de Chiapas que lleva poco más de cuatro años de funcionamiento. Nuestra administración ha iniciado su restructuración, para fortalecer la confianza de la gente hacia la acción de la justicia. El juez de paz se encarga de recibir las denuncias que se presentan en delitos del fuero común, dando vista a la autoridad competente, correspondiéndole en su caso a la Agencia del Ministerio Público.

En las localidades la función de autoridad judicial recae en los Agentes Municipales, quienes cuando los delitos rebasan su competencia, remiten los casos a la cabecera municipal para que sea tomado por el Juez o por el Ministerio Público. La información oficial respecto al tema de justicia es demasiado deficiente.

10. POLITICAS PUBLICAS

POLITICA PÚBLICA (1)

Nombre: Impulso del Programa de Equidad de Género Municipal.

Objetivo: Convocar a todos los habitantes del municipio para que caminen juntos las Mujeres y hombres hacia una sociedad más justa.

Estrategia: Trabajar con las 3 órdenes de Gobierno en el cumplimiento del impulso a Esta política pública nacional y estatal.

Programa:

1. Se impartirán Talleres de capacitación para el impulso a Microempresarias sobre sus derechos, como manejar su negocio y cómo Hacerlo crecer.
2. Cursos sobre derechos humanos para las mujeres.
3. Talleres de Oficios para que obtengan ingresos propios
4. Capacitación para el trabajo.

**Presidencia Municipal, Av. Juan Aldama S/N Barrio. Centro, C.P. 29877
Ayuntamiento_aldama@gmail.com
Aldama, Chiapas.**

5. Crear un programa de Microcréditos para las mujeres emprendedoras.
6. Programa de becas para madres solteras.

POLITICA PÚBLICA (2)

Nombre: Programa de atención del sistema para el Desarrollo Integral de la Familia.

Objetivo: Apoyar a las personas en situación de vulnerabilidad.

Estrategia: Trabajar con programas que apoyen la seguridad alimentaria, la salud Integral de las familias, personas adultas mayores, niños y niñas en Situación de calle, albergues para personas vulnerables y migrantes.

Programa:

1. Se otorgara de manera gratuita asesoría jurídica para personas de escasos Recursos.
2. Desayunos escolares para el nivel preescolar.
3. Comedores comunitarios para personas de escasos recursos.
4. Se creara el programa de abriguemos.
5. Albergues para personas indigentes, niños y niñas de la calle y de escasos Recursos.
6. “Apoyo de despensas familiares” para las personas de escasos recursos.
7. Paquetes de aves de traspatio para que sean cuidadas por estas familias y Sea fuente segura de alimentación para ellas.
8. Capacitación para que aprendan un oficio, a fin de que puedan obtener un Ingreso propio desde sus hogares o prestando ese servicio.
9. Talleres de manualidades dentro del DIF.

POLITICA PÚBLICA (3)

Nombre: Programa integral de salud.

Objetivo: Capacitar a la población sobre el adecuado manejo de los determinantes de la Salud.

Estrategia: Campañas de limpieza y concientización involucrando a los ciudadanos y Las escuelas del nivel preescolar, primaria, secundaria, nivel medio Superior y superior.

- Programa:**
1. Campañas de limpieza y desazolve de ríos y arroyos.
 2. Campañas de limpieza en calles, parques, campos, panteones, rastros, Mercados lotes baldíos etc.
 3. Campañas de patio limpio, traspatio y azoteas en las viviendas.
 4. Campañas de eliminación de criaderos (descacharrización) en cabecera y En localidades.
 5. Campañas de control vectorial (Abatización).
 6. Campañas de Nebulización (Fumigación).
 7. Campañas de difusión masiva.
 8. Realizar capacitaciones a los diversos sectores sobre medidas de Prevención y control.
 9. Dotación de medicamentos y material de curación a las casas de salud.
 10. Implementación de casa amiga en comunidades sin centros ni casa de Salud.
 11. Programa de ferias de la salud en las comunidades.
 12. Campañas de vacunación para los niños y niñas.

POLITICA PÚBLICA (4)

Nombre: Programa de Impulso al deporte.

Objetivo: Darle al deporte la mayor difusión en los diversos medios de comunicación Para tener una sociedad sana y participativa, por ello tendremos las Instalaciones de la unidad deportiva con equipo y herramientas deportivas Que permita estar siempre en estado competitivo.

Estrategia: Trabajar con los 3 órdenes de gobierno en el cumplimiento del impulso a Esta política con recursos propios o de gestión.

- Programa:**
1. Promover la práctica competitiva y recreativa del deporte en sus distintas Modalidades, la recreación y aprovechamiento del tiempo libre entre la Población del municipio.
 2. Instalaciones adecuadas para la formación deportiva en mujeres y Hombres.
 3. Realizar torneos en diferentes categorías y ramas dirigidos a todos los Clubes y equipos del municipio.
 4. Actividades físicas al aire libre dirigidas por un instructor.
 5. Torneos de fútbol, voleibol y basquetbol en varias categorías.
 6. Con instalaciones adecuadas ayudar a elevar los niveles de educación y Participación de la niñez y la juventud en actividades deportivas.

7. Impulsar campañas de promoción que contribuyan a conocer que Practicar deporte es un medio social el cual permite la integración y Participación familiar.
8. Colaborar con la formación de un ambiente en donde los niños, niñas y Jóvenes desarrollen todas las potencialidades cognitivas y motrices, así Como el fomento de hábitos y valores para formar mejores ciudadanos.

POLITICA PÚBLICA (5)

Nombre: Erradicar el analfabetismo en el Municipio de Aldama.

Objetivo: Disminuir los altos índices de analfabetismo.

Estrategia: Impulsar con los 3 órdenes de gobierno una cruzada municipal por el Conocimiento.

Programa:

1. Conformación de comités ciudadanos contra el analfabetismo.
2. Firma de convenio de coordinación con el Instituto de Educación para los Adultos del Estado y de la Federación.
3. Identificación de analfabetas. Todos a la escuela.
4. Todos los programas institucionales contra el analfabetismo.
5. Reuniones de evaluación y seguimiento
6. Contar con 3 bibliotecas en el municipio.



EJE RECTOR 4: DESARROLLO ECONOMICO

DIAGNOSTICO

1. SECTOR PRIMARIO

El 91.29% de los habitantes se dedica al sector primario, el 5.61% al sector secundario, el 2.41% al sector terciario y el resto no se especifica. El 29.21% se encuentra económicamente activa. Las principales actividades económicas son: agricultura, ganadería, comercio y servicios.

1.1. AGRICULTURA

Por su naturaleza histórica y ventajas comparativas y competitivas, Aldama constituye un amplio territorio con características propicias para impulsar la competitividad y el crecimiento económico con un fuerte vínculo con el desarrollo social. Esto significa que las tradiciones y la cultura fuertemente arraigada a las costumbres, lejos de ser una limitante para el crecimiento, pueden ser un factor detonante del crecimiento económico con igualdad de oportunidades, siempre y cuando existan políticas que promuevan la cohesión y el desarrollo del capital social.

Aunque la desigualdad, en términos de la distribución del ingreso es relativamente baja, es importante señalar que 8 de cada 10 indígenas se encuentran en situación de pobreza extrema y 5 de cada 10 personas tienen carencia de acceso a la alimentación, razón por la cual, Aldama forma parte de los primeros 400 municipios prioritarios para la Cruzada Nacional Contra el Hambre.



Por sus características, la vocación productiva del municipio de Aldama está orientada mayoritariamente crianza de aves de traspatio principalmente, cuyo alto potencial económico se encuentra en la avicultura que incluye el manejo, producción y mercadeo de los excedentes para el mercado local, así como la producción de miel y sus derivados con la apicultura, la producción de flores como gladiolas, entre otros.

La mayor parte del territorio está conformado por terrenos montañosos y lomeríos, característica que para la población no limitan su actividad agrícola y pecuaria.

En lo que se refiere a la Capacidad laboral primaria, el 62.92 por ciento de la población realiza actividades agropecuarias. El porcentaje de este sector en los ámbitos regional y estatal es de 54.86 por ciento y de 47.25 por ciento respectivamente.

El cultivo más representativo es el maíz y el café, cuya producción se caracteriza por sus bajos rendimientos obtenidos por hectárea y porque es en gran medida para autoconsumo, sin embargo, destaca la rentabilidad de los cultivos de hortalizas, papa, repollo, lechuga, betabel, zanahoria y rábano, principalmente, que aun cuando presenta rendimientos bajos, su producción es destinada para la venta en los mercados locales de la ciudad de San Cristóbal de Las Casas y San Andrés Larrainzar y el trato es por lo regular con los vendedores que ya tienen establecidos sus puestos.

Los principales productos agrícolas que se producen en el municipio son; el maíz, frijol, hortalizas, flores y frutas. Al 31 de diciembre de 2011 la Superficie sembrada equivalió a un total de 1321 hectáreas de las cuales 1302 hectáreas cosechadas, 781 hectáreas destinadas a los cultivos cíclicos de maíz grano, 39 hectáreas de frijol, 482 hectáreas cosechas del resto de cultivos nacionales. La superficie cosechada se distribuyó de la misma manera.

El volumen de la producción agrícola ascendió 16 toneladas de producción de frijol, 937 toneladas de maíz 1321 toneladas de sembradas de temporadas; con un valor de 12,521 miles de pesos en la producción agrícola.

1.2. AVIARIO

Por el contrario, la producción ovina y de aves de traspatio como gallinas y pollos es amplia. Para algunas familias las gallinas representan un ingreso importante en dinero, además del mejoramiento en la dieta familiar con la producción de huevos y carne.

1.3. APICULTURA

**Presidencia Municipal, Av. Juan Aldama S/N Barrio. Centro, C.P. 29877
Ayuntamiento_aldama@gmail.com
Aldama, Chiapas.**



Por su parte también tenemos la producción de miel a través del cuidado de colmenas.

1.4. GANADERIA

Volumen de producción de ganado y aves en pie.

Concepto	Total (toneladas)	% (valor estatal)
Bovinos	13.15	0.01
Porcinos	10.50	0.03
Ovinos	1.67	0.06
Aves	7.02	0.00

Nota: La producción de ganado y aves en pie se obtiene del peso vivo registrado en la entidad para sacrificio, exportación y movilización a otros estados

Valor de producción de ganado y aves en pie

Concepto	Total (miles de pesos)	% (valor estatal)
Total	626.40	0.01
Bovinos	203.40	32.47
Porcinos	202.70	32.36
Ovinos	27.80	4.44
Aves	192.50	30.73

Nota: Para obtener el valor de la producción de ganado y aves en pie, se considera el precio medio por kilogramo de la especie pagada al productor a pie de rancho o granja. La serie de precios para ganado y aves en pie son ponderados, los cuales se obtienen de dividir la sumatoria de los valores de producción de cada especie, entre la producción total de cada uno.

FUENTE: INEGI. ANUARIO ESTADISTICO DE CHIAPAS 2011.

Sacrificio de existencias ganaderas y avícolas

Concepto	Total (cabezas)	% (valor estatal)
Bovinos	35	0.01
Porcinos	113	0.03
Ovinos	65	0.09
Aves	2795	0.00

Nota: Con la finalidad de contabilizar como producción de carne la ganancia de peso que se genera en la entidad de origen del ganado exportado en pie o movilizado, se incluyen como sacrificadas el número de cabezas exportadas en pie; así como las que se movilizan entre los estados o regiones por motivo de engorda o abasto.

FEUNTE: INEGI. ANUARIO ESTADISTICO DE CHIAPAS 2011.

Volumen de la producción de carne en canal

Concepto	Total (toneladas)	% (valor estatal)
Bovinos	7.02	0.01
Porcinos	7.90	0.03
Ovinos	0.79	0.06

**Presidencia Municipal, Av. Juan Aldama S/N Barrio. Centro, C.P. 29877
Ayuntamiento_aldama@gmail.com
Aldama, Chiapas.**

Aves	5.44	0.00
------	------	------

Nota: La producción de carne en canal resulta de multiplicar la producción de ganado en pie por el rendimiento medio regional de cada especie.

FUENTE: INEGI. ANUARIO ESTADISTICO DE CHIAPAS 2011.

Valor de la producción de carne

Concepto	Total (miles de pesos)	% (valor estatal)
Total	714.80	0.01
Bovinos	219.00	30.64
Porcinos	228.10	31.91
Ovinos	37.60	5.26
Aves	230.10	32.19

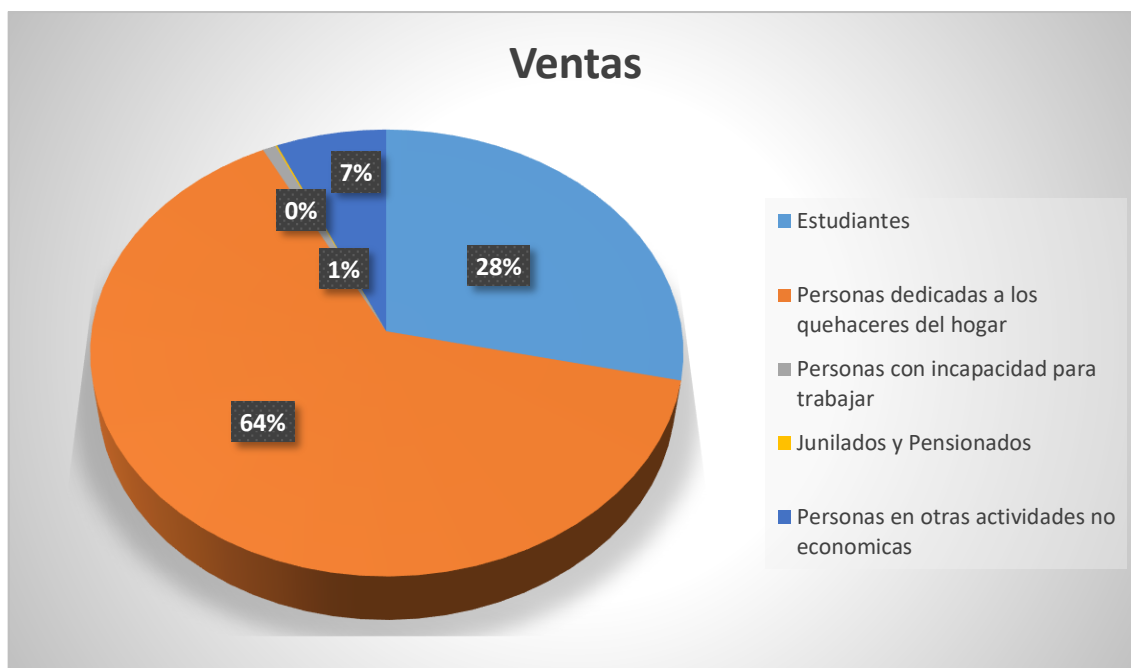
Nota: Para calcular el valor de la producción de carne en canal se utiliza el precio medio por kilogramo de la carne puesta en el andén de rastro.

1.5. LA PRODUCCION FORESTAL

La vegetación presente en el municipio es la siguiente: vegetación secundaria (de bosque mesófilo de montaña) con el 44.87% y vegetación secundaria (de bosque de coníferas) con el 0.21%.

Características económicas

Población de 12 años y mas	Total	Hombres	Mujeres
Económicamente activa	37.3 %	70.5%	7.0%
Ocupada	99.9%	100.0%	99.0%
No ocupada	0.1%	0.00%	1.0%
No económicamente activa	62.4%	29.3%	92.5%
Condición de actividad no especificada	0.3%	0.25	0.5%



Graficas: (7) Características económicas
 Fuente: Panorama sociodemográfico de Chiapas
 Instituto Nacional de Estadística y Geografía (INEGI) del género de población y vivienda 2010.

2. SECTOR SECUNDARIO

2.1. LA POBLACION QUE TRABAJA

De igual forma, la capacidad laboral secundaria, presenta la siguiente estructura: El 22.26 por ciento de la PEA ocupada labora en la industria de la transformación, mientras que en los niveles regional y estatal los porcentajes son de 14.04 y 13.24 respectivamente; y la capacidad laboral terciaria está distribuida por el 13.18 por ciento de la PEA ocupada se emplea en actividades relacionadas con el comercio o la oferta de servicios a la comunidad, mientras que en los niveles regional y estatal el comportamiento es de 28.99 por ciento y 37.31 por ciento respectivamente.

2.2. PEA OCUPADA SEGÚN INGRESOS

En la percepción de ingresos, en el municipio, se tienen los siguientes resultados: el 49.58 por ciento de los ocupados en el sector primario no perciben ingresos y sólo 0.24

Presidencia Municipal, Av. Juan Aldama S/N Barrio. Centro, C.P. 29877
Ayuntamiento_aldama@gmail.com
Aldama, Chiapas.

por ciento reciben más de cinco salarios. En el sector secundario, 26.47 por ciento no perciben salario alguno, mientras que 0.24 por ciento reciben más de cinco. En el terciario, 10.93 por ciento no reciben ingresos y el 1.39 por ciento obtienen más de cinco salarios mínimos de ingreso mensual.

Las actividades secundarias del municipio de Aldama con datos recabados del censo de población en el año 2010 son 808 volúmenes de las ventas de energía eléctrica medidos en Mega watts-hora con un valor de las ventas de 1124 miles de pesos de 1257 usuarios de energía eléctrica.

En la población de 12 años y más, económicamente activa está representada por un total de 37.3% en donde el 70.5% son hombre y el 7.0% son mujeres lo que significa que de la población ocupada es de 99.9% en donde son hombres 100.0% y 99.0% son mujeres para lo que significa la tasa de población de No ocupada es un total de: 0.1% presentándose en mujeres.

De cada 100 personas de 12 años y más, 37 participan en las actividades económicas; de estas personas, todas tienen alguna ocupación.

No económicamente activa: 62.4% 29.3% 92.5% que de cada 100 personas de 12 años y más, 62 no participan en las actividades económicas.

En la distribución de la población de 12 años y más no económica activa según el tipo de actividad queda representada de la siguiente manera:

- El 28% son Estudiantes
- EL 64% son personas dedicadas al quehacer del hogar
- El 0.01% son jubiladas o pensionados
- El 0.8% son personas con alguna limitación física o mental que les impide trabajar
- El 6.6% son personas en otras actividades no económicas.

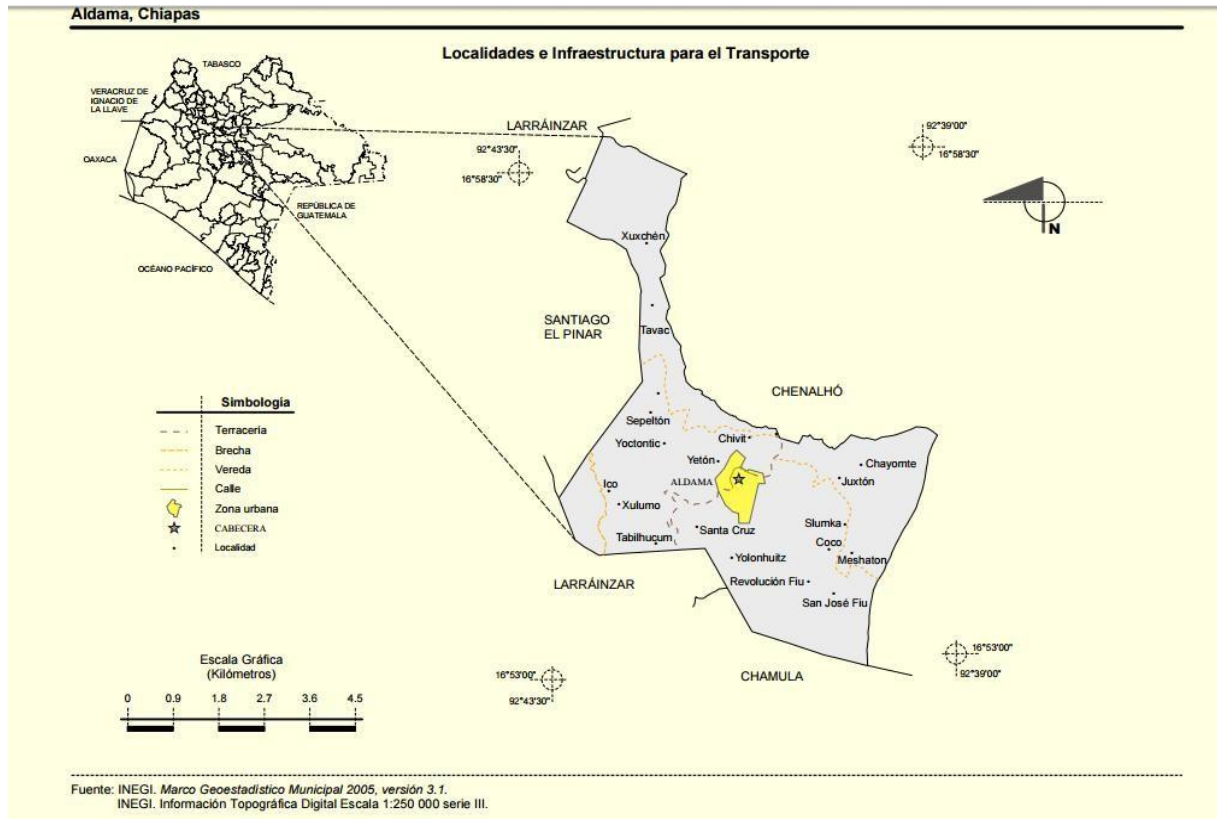
3. COMUNICACIONES Y TRANSPORTES

3.1. VIAS DE COMUNICACIÓN TERRESTRE

Al municipio se llega por la carretera San Cristóbal de las Casas Chiapas.







3.2. INTERNET, TELEFONIA Y RADIO

En el municipio no se cuenta con líneas telefónicas de celular, solo 9 comunidades cuentan con telefonía rural, no se cuenta con servicio de internet, no hay Correos de México. La comunicación se realiza por los radios portátiles y por la radio de San Cristóbal.

4. POLITICAS PUBLICAS

POLITICA PÚBLICA (1)

Nombre: Impulso para el Desarrollo del Sector primario

Objetivo: Impulsar fuertemente al sector ganadero y agricultor, debido a que son los que Generan ingresos en las familias, por lo que coordinaremos acciones con Dependencias federales y estatales para que lo que se invierte con recursos

Presidencia Municipal, Av. Juan Aldama S/N Barrio. Centro, C.P. 29877
Ayuntamiento_aldama@gmail.com
Aldama, Chiapas.

Propios sea multiplicado con esos recursos.

Estrategia: Gestionar en la apertura de ventanillas ante el gobierno estatal y federal Durante el Ejercicio 2018 en todos los programas que realicen SAGARPA Y SECAM.

Programa: 1. Gestionar la entrega de 1,000 paquetes de pollitas ponedoras para los Ejidos y comunidades.
2. Gestionar 2,000 dosis de vacuna para la campaña de prevención contra la Rabia paralítica bovina, programado para el mes de Noviembre.
3. Gestionar 10,000 pacas de Forraje, para la implementación del Proyecto Apoyo al sector ganadero en época de estiaje, durante los meses de Enero a Marzo.
4. Asesoría técnica a 30 grupos de trabajo para la elaboración de Abono Orgánico.
5. Gestionar la semilla, los implementos y las herramientas para el Establecimiento de 30 proyectos de huertos de traspatio durante todo el Año.

POLITICA PÚBLICA (2)

Nombre: Programa para el sector secundario y terciario.

Objetivo: Mejorar los ingresos de las personas a través de programas de microcréditos Para mujeres y hombres del municipio, así como la capacitación para el trabajo Y el fomento al autoempleo.

Estrategia: 1. Coordinar acciones con entidades estatales como el ICATECH y Secretaria del trabajo para contar con los cursos y talleres en materia de Oficios y para servicios turísticos.
2. Convenios con organismos estatales tales como BANCHIAPAS; SEDEM, FOFOE.
3. Gestionar recursos ante la Secretaria de Economía Federal y del INAES

Programa: 1. Establecimiento de la Cabecera Municipal con señalética y orden.
2. Pavimentación de calles de la Cabecera.



H. Ayuntamiento Municipal Constitucional Aldama, Chiapas. 2018-2021



EJE RECTOR 5: DESARROLLO AMBIENTAL

DIAGNOSTICO

Aldama requiere abatir la pobreza, otorgando oportunidades económicas a todos sus habitantes; además, necesita expandir la infraestructura y la oferta de servicios públicos para atender a su población, otorgando las mismas oportunidades a todos sus ciudadanos. Todo ello en el contexto de un municipio rico en diversidad, con abundantes recursos naturales y ecosistemas valiosos

**Presidencia Municipal, Av. Juan Aldama S/N Barrio. Centro, C.P. 29877
Ayuntamiento_aldama@gmail.com
Aldama, Chiapas.**



Con una visión puesta en el futuro y trabajando en el presente, el objetivo del presente, es construir un desarrollo que satisfaga las necesidades actuales, sin sacrificar o comprometer la habilidad u oportunidades de las generaciones futuras en el esfuerzo por cumplir o satisfacer las presentes.

En la visión de sustentabilidad, el concepto de desarrollo en lo económico, en lo social y de manera integral, en el de desarrollo humano, avanza paralelamente con el manejo y protección de nuestro medio ambiente; reconociendo que la calidad de vida de la población está íntimamente ligada a la calidad ambiental y que las personas menos favorecidas social y económicamente, son también las más vulnerables a la degradación ambiental, pues no cuentan con las capacidades y los recursos para adaptarse y es precisamente en este punto, en donde las estrategias de sustentabilidad toman mayor relevancia.

Por ello, esta Administración Municipal 2018 - 2021 en el presente Plan de Desarrollo busca inspirar un desarrollo capaz de generar un equilibrio ecológico y al mismo tiempo, aprovechar las oportunidades económicas que surgen del adecuado manejo y protección de nuestro medio ambiente.

En Aldama nos enfrentamos a varios problemas que afectan su riqueza natural poniendo en riesgo no solo el patrimonio de los ciudadanos, si no el desarrollo económico de la región.

1. SITUACION DE LOS RECURSOS NATURALES

1.1. AGUA, SUELO Y AIRE

Entre las primeras afectaciones se encuentra el problema de la basura o desechos sólidos, que como señalamos en el primer Eje Rector del presente Plan de Desarrollo, no se cuenta con un eficiente servicio de recolección de basura y disposición final de los desechos sólidos, lo que provoca no solo la acumulación de residuos en las calles, sino además, pone en peligro la salud de nuestros hermanos indígenas y deteriora nuestro medio ambiente.

La magnitud de la problemática actual es grande y tiende a aumentar; actualmente se ha cuadruplicado el volumen de basura y desechos sólidos que generamos, incrementándose esta cifra en un dos o en un tres por ciento por año. Por lo que se deduce que el volumen de producción de desechos es inversamente proporcional al nivel de desarrollo.

El basurero a cielo abierto con quema indiscriminada de desechos y sin tratamiento de lixiviados, situado o colindante a áreas pobladas, agrava aún más el problema. En la actualidad, debido a la quema o incineración de desechos, lo convierte en un foco altamente contaminante; por esta razón, en las áreas donde se deposita la basura, el principal problema sanitario lo constituye la incineración inducida o espontánea de estos residuos.

A la problemática ambiental anterior, se añade un servicio ineficiente del tratamiento de aguas residuales, que al igual que con la recolección de basura, pone en peligro la salud de los habitantes y el ecosistema del municipio.

El municipio de Aldama no cuenta con plantas de tratamiento de aguas residuales, por lo que estas se vierten directamente a los afluentes de los ríos. Por si estos no fueran suficientes afectaciones ambientales, nuestro campo también se ve constantemente amenazado por el uso excesivo de productos químicos como el fertilizante, el cual se emplea para mejorar el desarrollo de las plantas en los cultivos, lo que ha dejado una estela de afectación en suelos no solo en el municipio sino en toda la región, por lo cual se hace necesario adoptar medidas preventivas urgentes a fin de racionalizar el uso de estos productos.

1.2. VEGETACION Y FAUNA Y SU DISTRIBUCION EN EL TERRITORIO MUNICIPAL

En la actualidad, la vegetación presente en el municipio, compuesta o caracterizada por los bosque de coníferas (bosque de pino-encino) que abarcan el 35.06 por ciento de la superficie municipal; los bosques mesófilos (bosque de encino) que representa el 14.11 por ciento; la vegetación secundaria (bosque mesófilo de montaña con pino-encino y vegetación secundaria arbustiva y herbácea) que representa el 5.71 por ciento y el bosque deciduos (bosque de encino), que cubre el 0.77 por ciento; se encuentran fuertemente fragmentados y se estima que cerca del 90% de la vegetación natural desapareció en los pasados 30 años. Dentro de las principales causas de esta deforestación, se identifica a la tala clandestina para tráfico de maderas o para consumo como leña, que ha dado como resultados que grandes áreas de bosques del municipio hayan sido deforestadas.

Aunque no se cuenta con área natural protegida la fauna silvestre se pueden ver conejos, Ardillas, zorrillos, mapaches, Armadillos, Culebras, Tigrillos, Palomas, Canarios, Gavilán, etc.



2. POLITICAS PUBLICAS

POLITICA PÚBLICA (1)

Nombre: Plan estratégico para impulsar la preservación del Medio Ambiente.

Objetivo: 1. Cuidar las áreas naturales, así como los ríos y arroyos de este municipio.
2. Fortalecer y promover la participación social en cada etapa del plan Estratégico.

Estrategia: Realizar la gestoría necesaria ante los 3 niveles de gobierno y ONG`S, para Conjuntar esfuerzos de manera integral.

Programa: 1.Propuestas para el mejoramiento de la ganadería a través de prácticas y Sistemas sustentables.
2. Estudio de factibilidad para el desarrollo de cultivos alternativos.
3. Proyectos alternativos como granjas rusticas.
4. Proyectos de cuidado ambiental: Construcción de presas filtrantes para Control de azolves, reforestación en márgenes de ríos y arroyos, Establecimiento de cercos vivos, capacitación en colecta y propagación De semilla de plantas nativas para restauración, limpieza y saneamiento De ríos, manejo de la basura, lombricultura, elaboración de Bioinsecticidas.
5. Producción de plantas nativas (viveros comunitarios)
6. Programa de pago por servicios ambientales
7. Rehabilitación y mantenimiento de caminos
8. Construcción de cocinas ecológicas y sanitarios secos.



ANEXOS



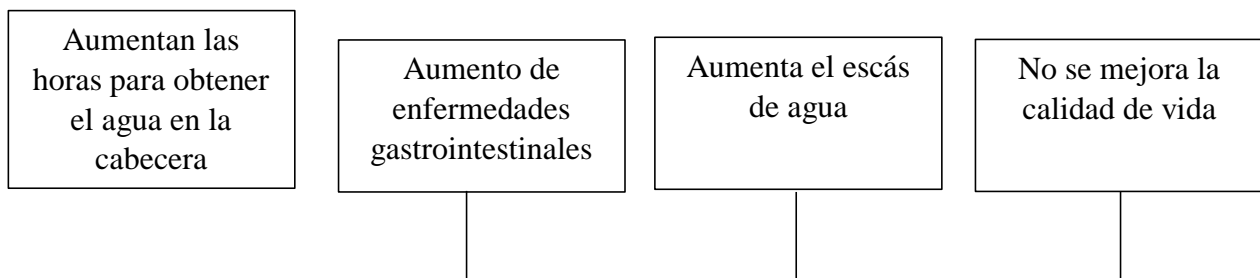
Programa Operativo Global

Eje 1. Servicios Públicos de Calidad

Arboles de problemas

POLITICA PUBLICA 1 ARBOL DE PROBLEMAS

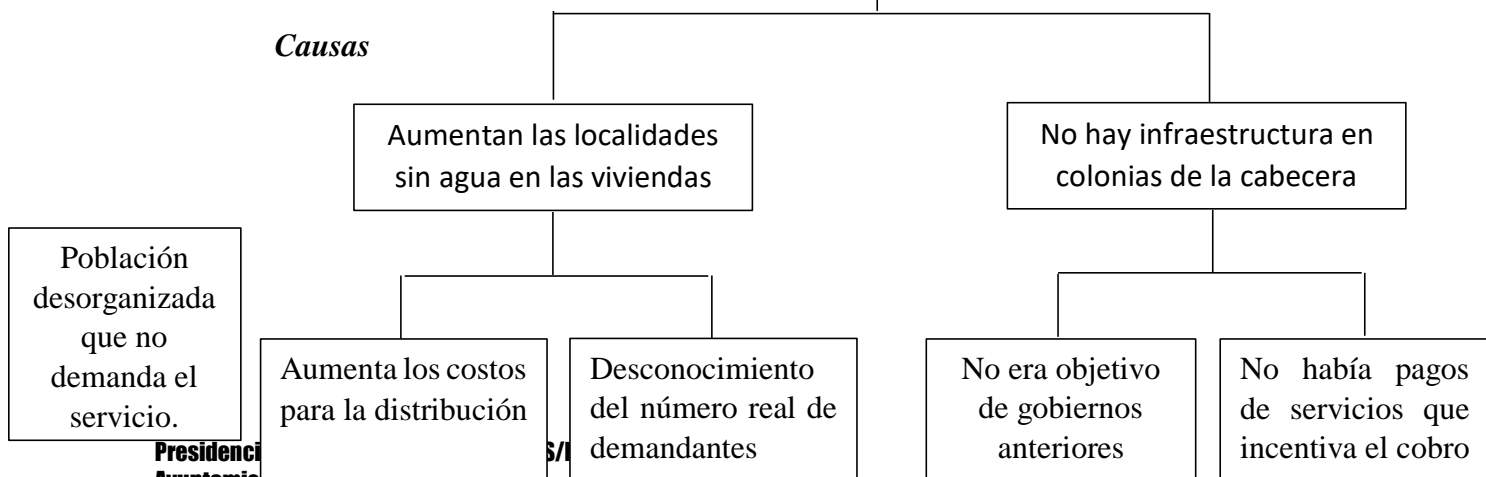
Efecto



Problema principal

Baja cobertura de servicios de agua potable en el municipio

Causas



ARBOL DE OBJETIVOS

FINES

Disminución de horas de trabajo de las mujeres en acarrear el agua.

Disminución de enfermedades

Disminución de escases de agua.

Mejor calidad de vida de las personas.

Objetivo Principal

Alta cobertura de servicios de agua potable en la cabecera municipal.

Causas

Disminuyen las colonias sin agua.

Se cuenta con suficiente infraestructura de agua

Población organizada que demanda el agua.

Disminuye el costo de distribución de líquido

Se elabora un padrón de beneficiario.

Se convierte en prioridad se este gobierno.

Se logra incremento de ingresos.

MATRIZ DE MARCO LOGICO

Lógica de intervención	Indicador objetivamente verificable	Medio de verificación	Supuestos
Objetivo general: Se contribuye a otorgar agua para todos.			
Objetivo de la política: Alta cobertura de servicios de agua potable.	En 2021 alcanzar una cobertura de servicios de agua potable en 300 viviendas.	Informes de gobierno municipal	Los recursos del fondo III no cambian las reglas de operación.
Estrategia 1: Disminuyen las colonias que no cuentan con agua potable.	A 2021 disminuyen a solo colonias de nueva creación que no cuentan con agua potable.	Informe anual de índices de pobreza de CONEVAL.	Los mantos acuíferos mantienen sus niveles de agua y distribuyen a las familias
Estrategia 2: Suficiente infraestructura de agua.	Disminuyen a pocas viviendas nuevas (50) que no tienen el líquido.	Informe anual de CONEVAL y/o Sistema de Agua.	Se mantiene alta cobertura de agua.

**POLITICA PÚBLICA 2
ARBOL DE PROBLEMAS**

Efecto

Existe falta de iluminación en las colonias populares.

Aumento de lámparas en mal estado.

Falta de mantenimiento.

Mayor delincuencia por la oscuridad.

Problema principal

Baja inversión en lámpara de calidad y ahorro energético.

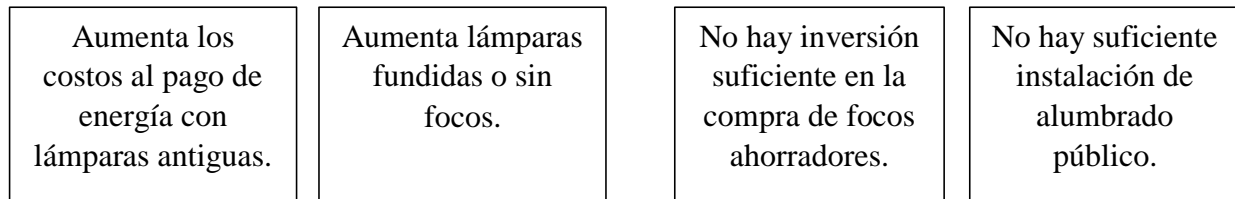
Causas

Mayor número de colonias sin alumbrado público.

Sin suficiente infraestructura en alumbrado.

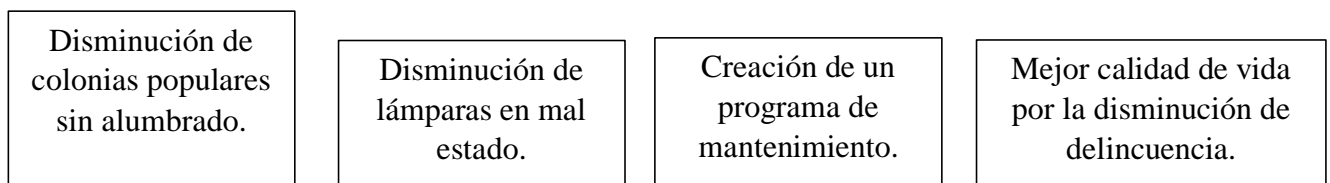
Población desorganizada que no demanda el servicio.

**cia Municipal, Av. Juan Aldama S/N Barrio. Centro, C.P. 29877
iento_aldama@gmail.com
Chiapas.**

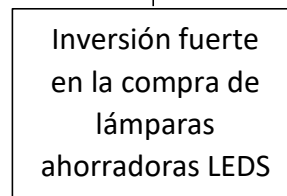


ARBOL DE OBJETIVOS

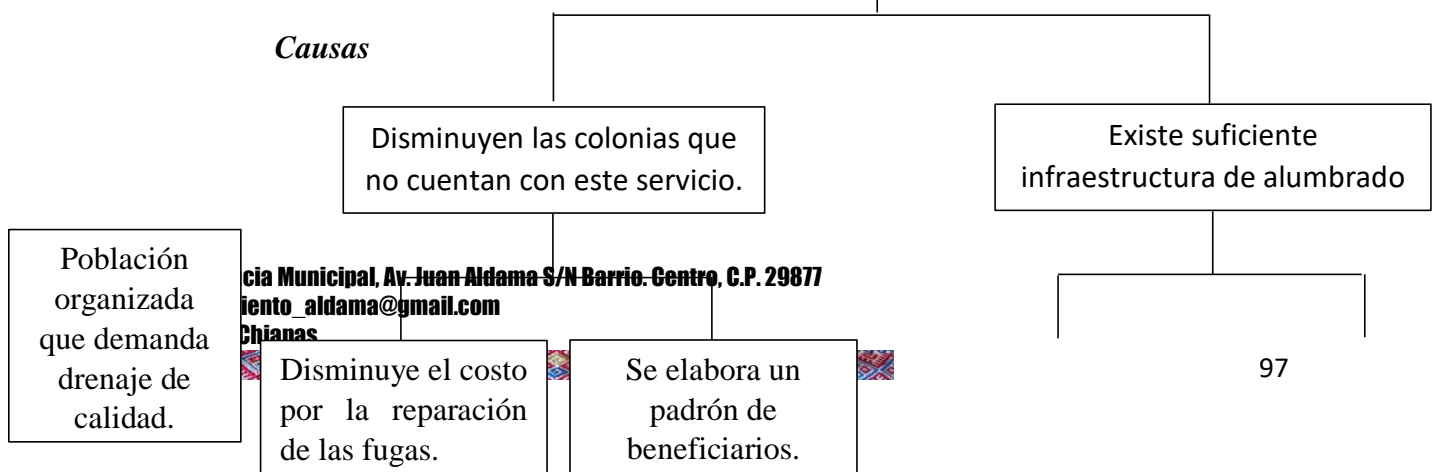
Fines



Objetivo principal



Causas



Se invierte en lámparas de LEDS y postes en nuevas calles.

Se colocan mayor número de postes y cableado público.

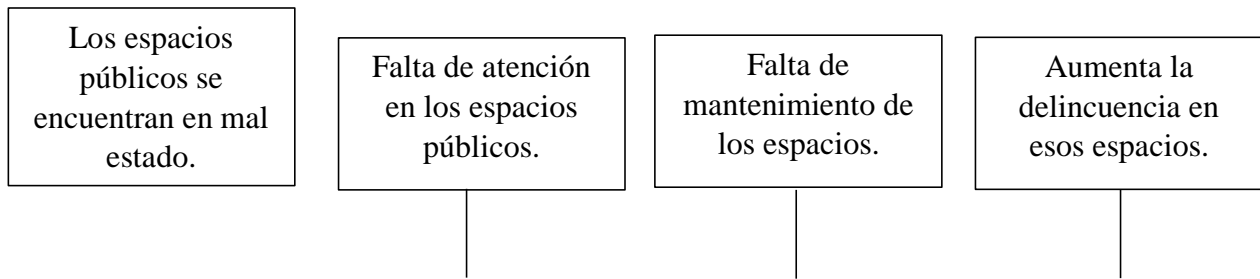
MATRIZ DE MARCO LOGICO

Lógica de intervención	Indicador objetivamente verificable	Medio de verificación	Supuestos
Objetivo general: Iluminemos tu calle			
Objetivo de la política: Inversión fuerte en la compra de lámparas ahorradoras LEDS.	En 2021 alcanzar una alta cobertura de calles iluminadas.	Informes de gobierno municipal	Los recursos del fondo III no cambian las reglas de operación.
Estrategia 1: Disminuyen las colonias que no tienen alumbrado público.	A 2021 disminuyen a pocas calles que no cuentan con este servicio de calidad.	Informe anual de índices de pobreza de CONEVAL y de INEGI.	Las lámparas de LEDS son de mayor durabilidad y ahorradores.
Estrategia 2:	Disminuyen a pocas las calles con	Informe anual de gobierno.	Se logra ahorrar recursos públicos

Suficiente infraestructura de alumbrado público.	el servicio de alumbrado público.		para el pago de energía eléctrica.
--	-----------------------------------	--	------------------------------------

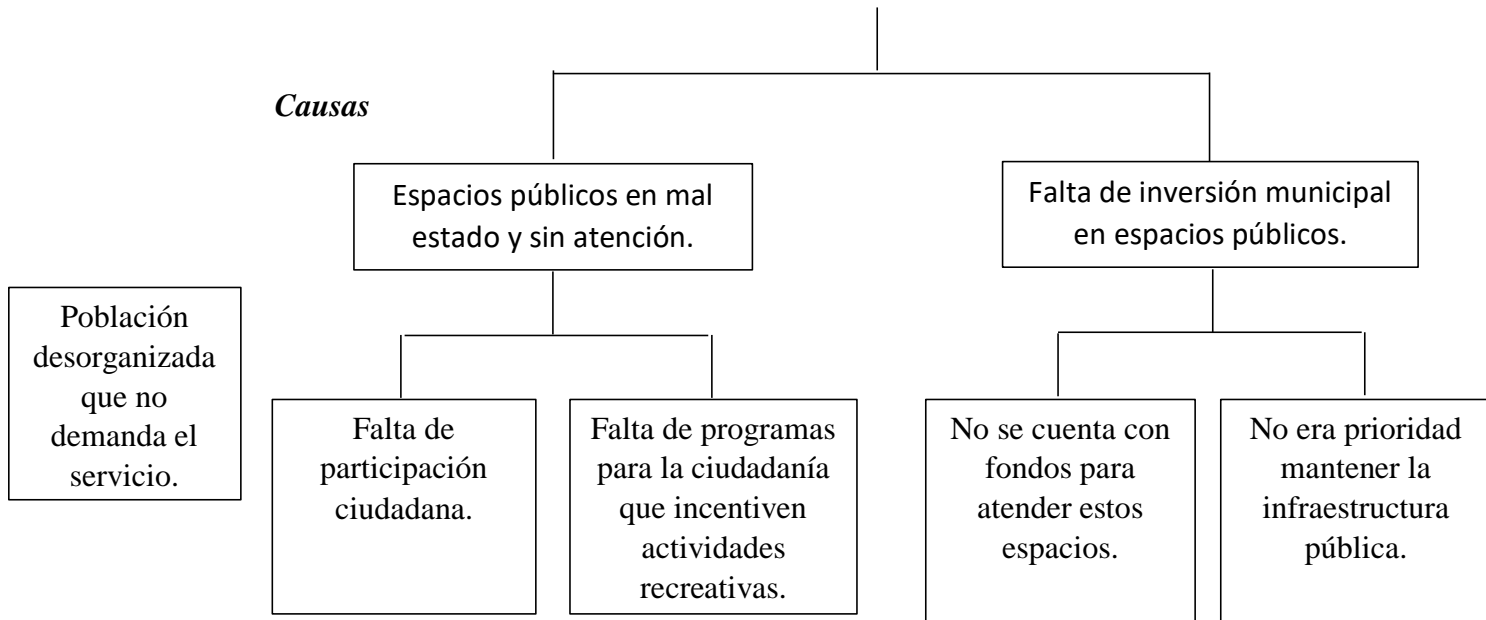
POLITICA PÚBLICA 4 ARBOL DE PROBLEMAS

Efecto

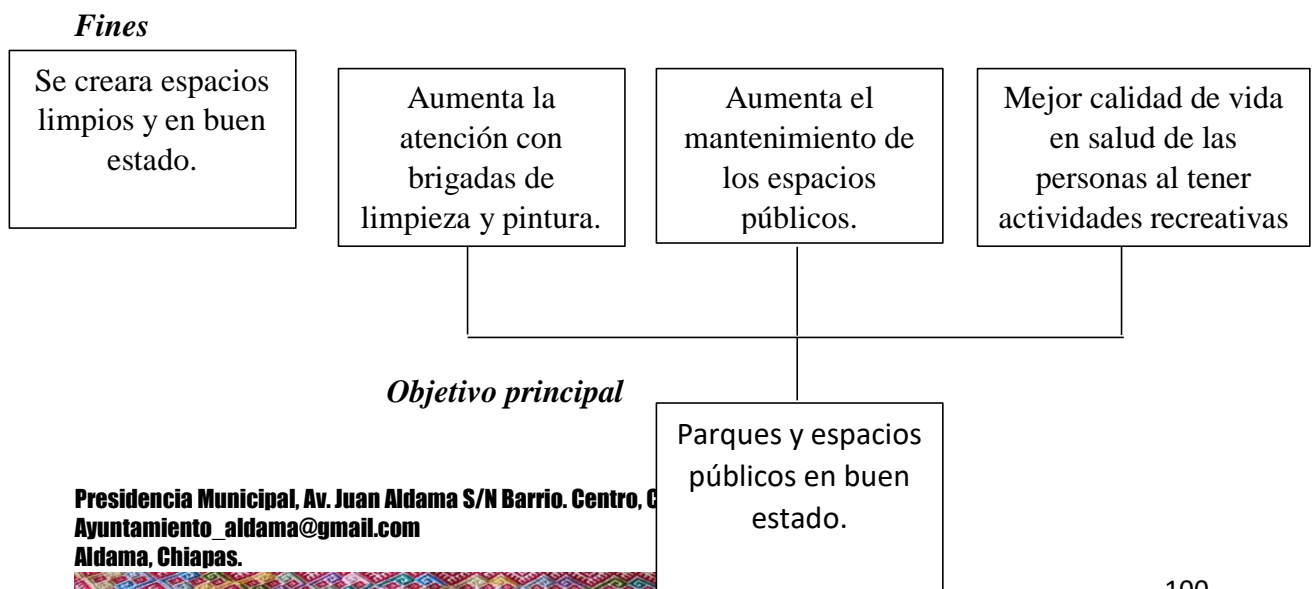


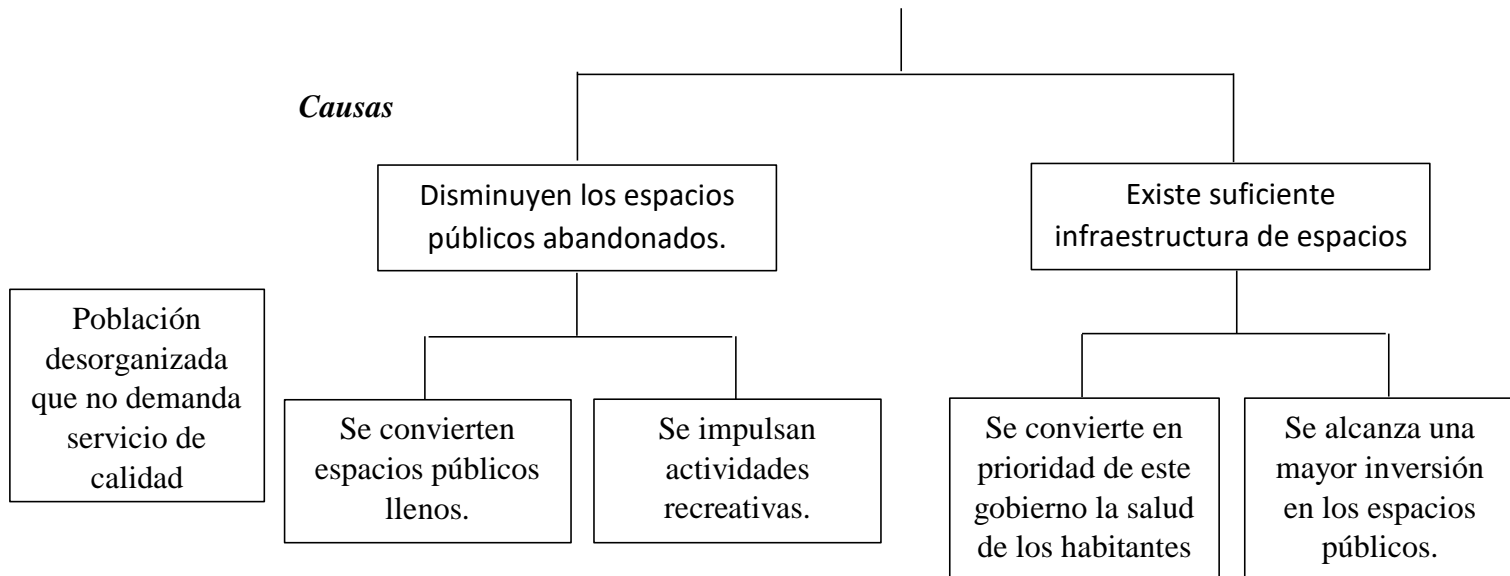
Problema principal

Parques y espacios públicos en mal estado.



ARBOL DE OBJETIVOS





MATRIZ DE MARCO LOGICO

Lógica de intervención	Indicador objetivamente verificable	Medio de verificación	Supuestos
Objetivo general: Rescate de espacios y parques públicos dignos.			

Objetivo de la política: Parques y espacios públicos en buen estado.	En 2021 contar con espacios públicos que la ciudadanía disfrute.	Informes de gobierno municipal	Los recursos del fondo III no cambian las reglas de operación.
Estrategia 1: Disminuyen los espacios públicos abandonados.	A 2021 disminuye la ausencia de ciudadanos que disfruten los espacios y parques recreativos.	Informe de gobierno municipal.	Bajar los índices de obesidad y utilización de los espacios por la delincuencia organizada.
Estrategia 2: Alta inversión en infraestructura para espacios públicos.	Disminuyen los espacios públicos sin participación ciudadana.	Informes de gobiernos municipales.	Se mantienen espacios públicos dignos.

				Periodo de ejecución A Ñ O			TOTAL
Estrategias	Programa	IOV	Medio de verificación	1	2	3	
Gestionar los recursos necesarios ante		1					

la federación y/o el estado.	Abastecimiento de agua potable.	pozo	Física y Documental	Dictamen de factibilidad	Consultorio	Operación del pozo profundo	1 pozo
Pavimentar calles y avenidas. Instalar señalética. Programa permanente de bacheo.	Infraestructura urbana de la cabecera municipal.	10	Proyectos de Obra	3	3	4	10 Obras
Cambiar a focos ahorradores de energía.	Programa iluminaremos tu calle.	400	Padrón de lámparas nuevas	150	150	100	400 lámparas
Utilizar al personal contratando para estas labores y realizar campañas de concientización con la ciudadanía para que cuiden su hábitat.	Rescatemos tu parque	5	Proyectos a ejecutar	2	2	1	5
Con recursos gestionando por ampliación y/o del Fondo 33, Ramo 28 y recursos propios alcanzar estos beneficios.	Construcción de la planta de tratamiento de aguas.	01	Proyectos	Dictamen de factibilidad	Construcción de la planta	Operación	1 planta en ejecución
Rescate de espacios públicos	Espacios públicos para la ciudadanía	03	Proyecto	1	1	1	3 espacios

Carpeta de Proyectos Estratégicos

Matriz de Inversión por Estrategia/Resultado

Presidencia Municipal, Av. Juan Aldama S/N Barrio. Centro, C.P. 29877
Ayuntamiento_aldama@gmail.com
Aldama, Chiapas.

Servicios públicos/Servicios públicos

Estrategia/ Resultado	Programa	Costo total	Fuente de financiamiento	Precio de ejecución	Responsable
Estrategia 1. Pavimentar las calles y avenidas de las principales localidades.	Programa de pavimentación	\$20,000,000.00	Fondo III Gestión de recursos federales	Octubre 2018 A 2021	Obras publicas
Estrategia 2. Mejorar luminarias y equipos de alumbrado público para disminuir los costos de energía eléctrica.	Programa de alumbrado publico	\$5,000,000.00	Ramo 33	Octubre 2018 A 2021	Obras publicas
T O T A L		\$25,000,000.00			

Educación/Mejoramiento de Escuelas

Estrategia/ Resultado	Programa	Costo total	Fuente de financiamiento	Precio de ejecución	Responsable
Estrategia 1. Remodelar espacios educativos en los planteles de educación primaria y secundaria.	Programa de mejoramiento de escuelas.	\$24,000,000.00	Recurso extraordinario gestionado ante la federación y ante el Estado.	Octubre 2018 A 2021	Dirección de Obras publicas
T O T A L		\$24,000,000.00			

Seguridad alimentaria

Estrategia/ Resultado	Programa	Costo total	Fuente de financiamiento	Precio de ejecución	Responsable
Estrategia 1. Dotar de fertilizante, insecticida y herbicidas a los productores de maíz.	Programa de maíz sustentable.	\$42,000,000.00	Recurso extraordinario gestionado ante la federación y ante el Estado.	Octubre 2018 A 2021	Coordinación de fomento agropecuario.
Estrategia 2. Dotar de apoyos en especie para proyectos productivos	Programa de proyectos productivos	\$35,000,000.00	Recurso extraordinario gestionado ante la federación y ante el estado.	Octubre 2018 A 2021	Dirección de proyectos productivos.
TOTAL		\$77,000,000.00			

Agua potable y saneamiento/Agua potable

Estrategia/ Resultado	Programa	Costo total	Fuente de financiamiento	Precio de ejecución	Responsable
Estrategia 1. Construcción de sistemas de agua potable en diversas localidades	Programa de Agua potable.	\$32,000,000.00	Recurso extraordinario gestionado ante la federación y ante el Estado.	Octubre 2018 A 2021	Dirección de Obras publicas
TOTAL		\$32,000,000.00			

Servicios públicos/Drenaje

Estrategia/ Resultado	Programa	Costo total	Fuente de financiamiento	Precio de ejecución	Responsable
Estrategia 1.					

**Presidencia Municipal, Av. Juan Aldama S/N Barrio. Centro, C.P. 29877
Ayuntamiento_aldama@gmail.com
Aldama, Chiapas.**

Construcción de sistemas de drenaje y alcantarillado en diversas localidades	Programa de Drenaje y alcantarillado.	\$30,000,000.00	Recurso extraordinario gestionado ante la federación y ante el Estado.	Octubre 2018 A 2021	Dirección de Obras publicas
TOTAL		\$30,000,000.00			

Comunicaciones/Caminos rurales

Estrategia/Resultado	Programa	Costo total	Fuente de financiamiento	Precio de ejecución	Responsable
Estrategia 1. Rehabilitar caminos rurales en diversas localidades.	Programa Caminero	\$70,000,000.00	Recurso extraordinario gestionado ante la federación y ante el Estado.	Octubre 2018 A 2021	Dirección de Obras publicas
TOTAL		\$70,000,000.00			

NOTA: EL RECURSO DEL FONDO III ES UTILIZADA UNICAMENTE PARA LA CONSTRUCCION DE VIVIENDAS DIGNAS POR ACUERDO TOMADO POR LA POBLACION, CONJUNTAMENTE CON LAS AUTORIDES COMO AGENTES MUNICIPALES, AUTORIADES TRADICIONALES COMO MARTOMAS, ALFERES Y ESCRIBANOS, DESDE QUE FUE REMUNICIPALIZADO EL MUNICIPIO DE ALDAMA, CHIAPAS.

EJE RECTOR 2: MUNICIPIO SEGURO

POLITICA PUBLICA 1

ARBOL DE PROBLEMAS

Efecto

Falta de policías bien capacitados.

Policías sin conocimiento en usos de armas.

Estrategias que enfrenten la delincuencia.

Aumenta la delincuencia organizada.

Problema principal

Falta de capacitación permanente para policías.

Causas

Falta de inversión del fondo IV en este rector.

Falta de coordinación en los tres niveles de gobierno

Policías sin el interés de servicio público.

Falta de programa de inversión en la capacitación.

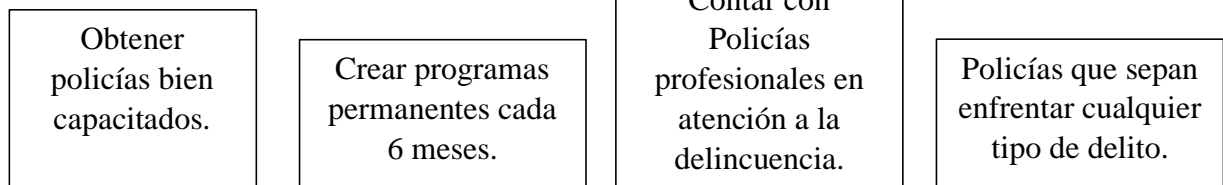
Falta de armamento para los policías y en equipos para las patrullas.

No se cuenta con el interés gubernamental.

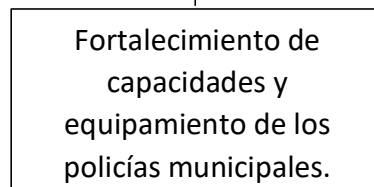
No es prioridad mantener a policías capacitados y equipados.

ARBOL DE OBJETIVOS

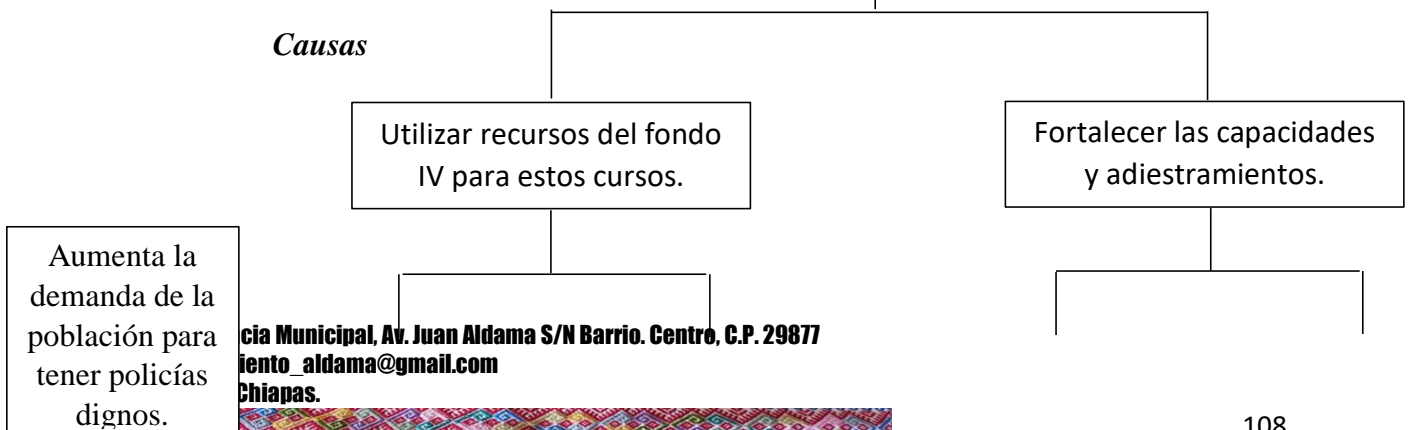
Fines



Objetivo principal



Causas



Disminuyen los policías sin armas, sin equipos y sin patrullas.

Se impulsan programas de capacitación en materia de seguridad.

Se convierte en prioridad de este gobierno la seguridad de sus habitantes.

Se alcanza una mayor versión en el mando policial con la adquisición del equipo.

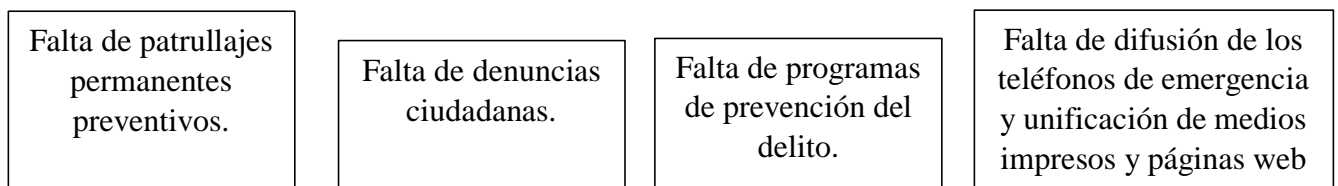
MATRIZ DE MARCO LOGICO

Lógica de intervención	Indicador objetivamente verificable	Medio de verificación	Supuestos
Objetivo general: Policías más capacitados y equipados.			
Objetivo de la política: Fortalecimiento de capacidades y equipamiento de los policías municipales.	En 2021 alcanzar un equipo de policías bien capacitados y adiestrados con patrullas dignas.	Informes de gobierno municipal	Los recursos del fondo IV no cambian las reglas de operación.
Estrategia 1: Utilizar recursos del fondo IV para este programa.	A 2021 Tener policías municipales con orden y resultados en materia de seguridad.	Informe de gobierno municipal.	Bajar los índices de delincuencia.
Estrategia 2: Fortalecer capacidades de adiestramiento,	En 2021 alcanzar un municipio seguro.	Informes de gobiernos municipales.	Se mantienen con recursos del fondo IV.

equipo y patrullas dignas.			
----------------------------	--	--	--

ARBOL DE PROBLEMAS

Efecto



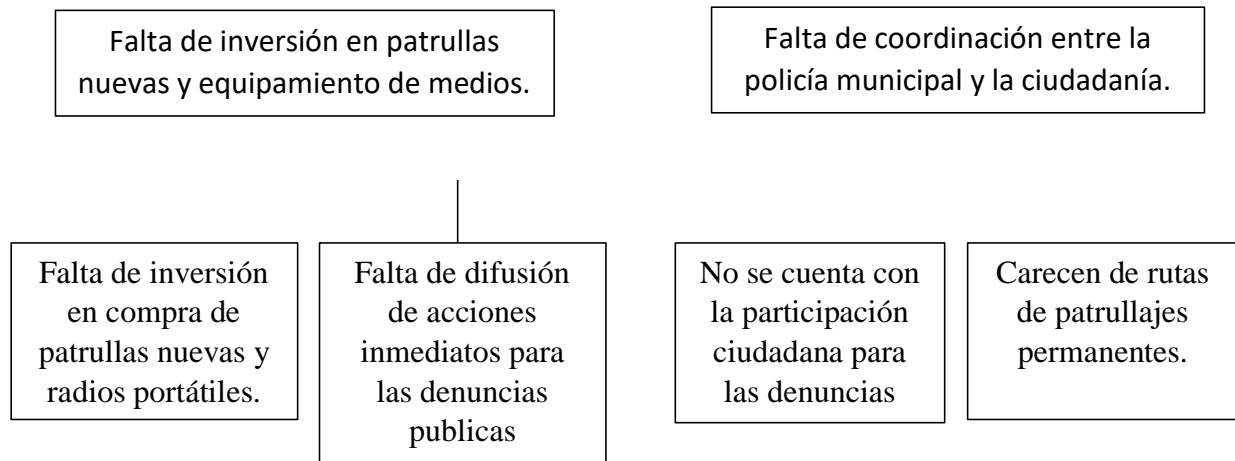
Problema principal

Incremento de delitos de abigeato y delitos comunes.

Causas

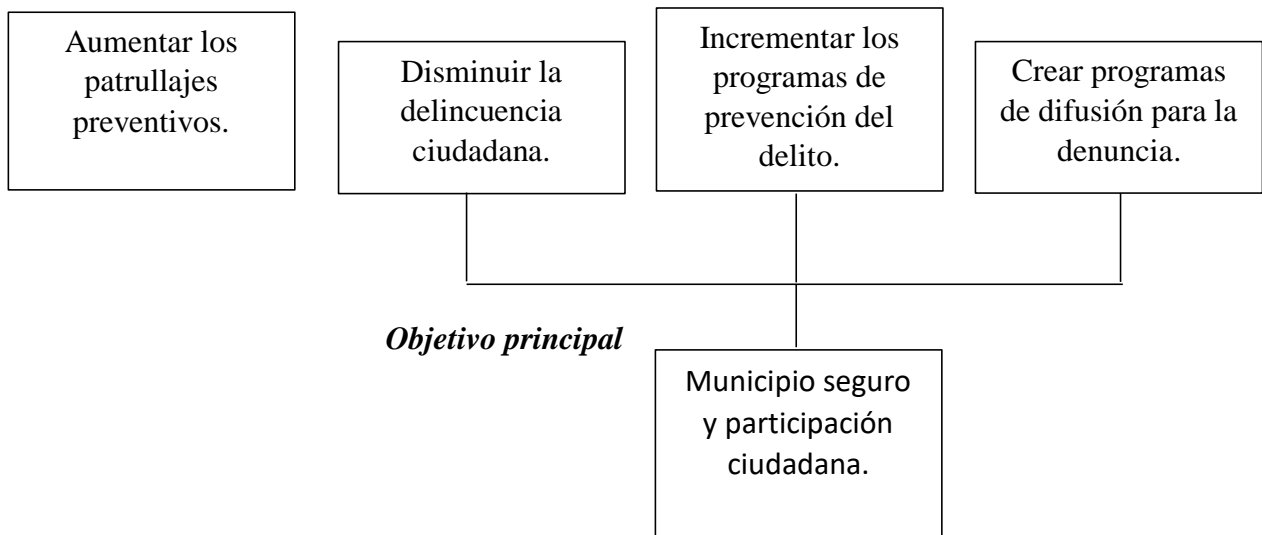
Presidencia Municipal, Av. Juan Aldama S/N Barrio. Centro, C.P. 29877
Ayuntamiento_aldama@gmail.com
Aldama, Chiapas.

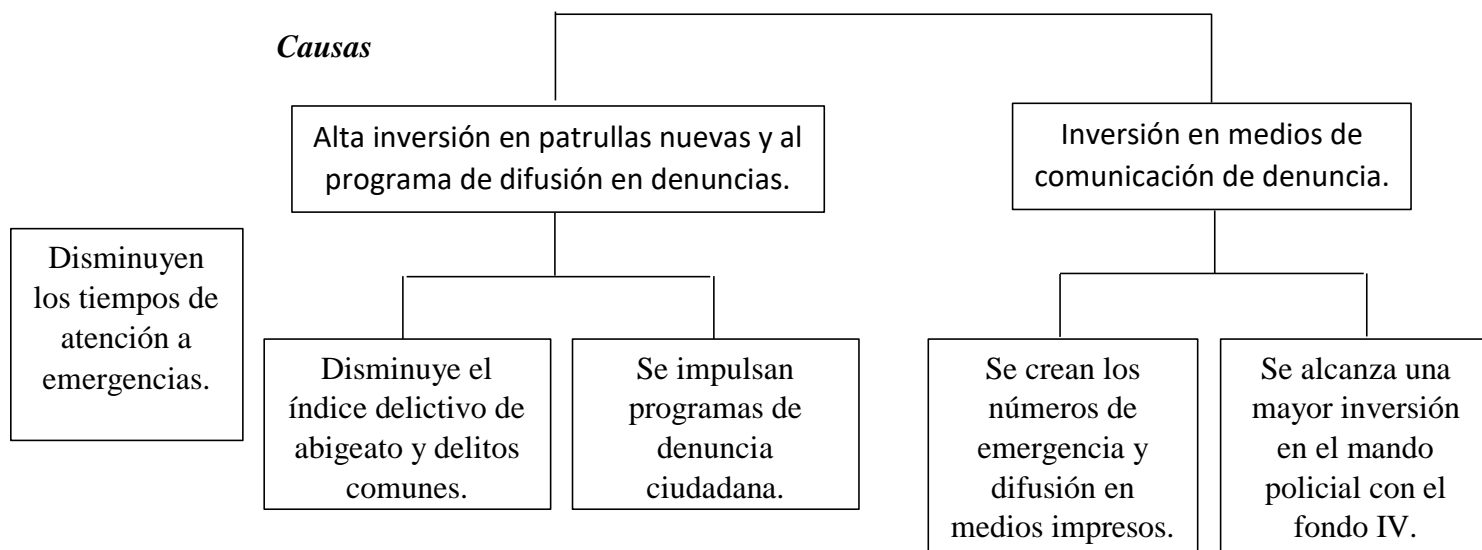
Alto índice delictivo por falta de atención inmediata.



ARBOL DE OBJETIVOS

Fines





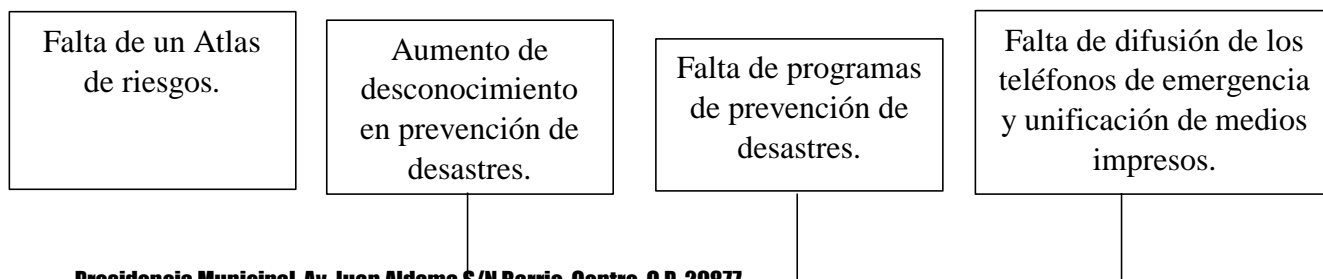
MATRIZ DE MARCO LOGICO

Lógica de intervención	Indicador objetivamente verificable	Medio de verificación	Supuestos
Objetivo general: Seguridad para tu familia.			
Objetivo de la política: Municipio seguro y participación ciudadana.	En 2021 alcanzar mejor calidad de vida para sus habitantes en materia de seguridad.	Informes de gobierno municipal	Los recursos del fondo IV no cambian las reglas de operación.

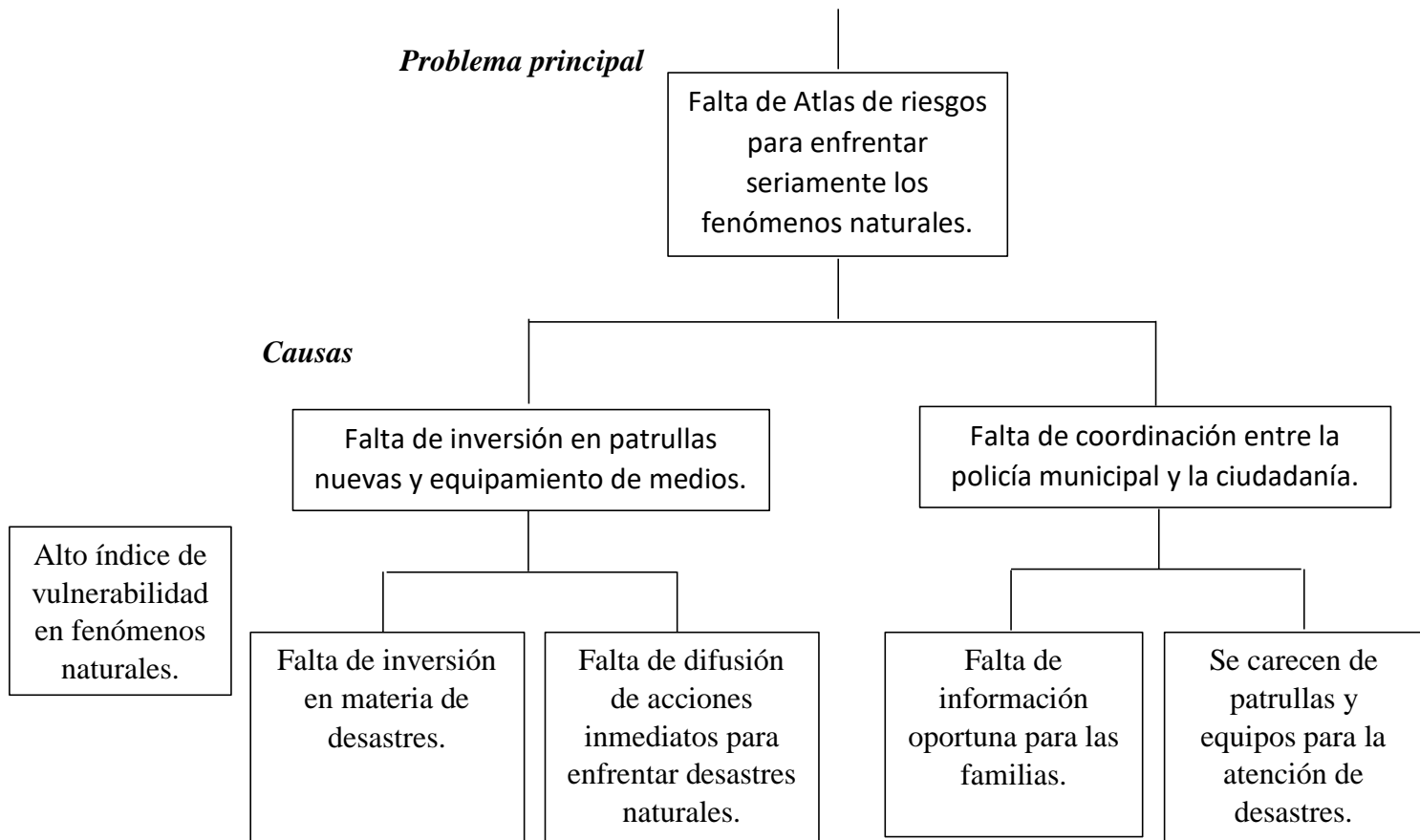
Estrategia 1: Alta inversión en patrullas nuevas y programas de difusión.	A 2021 contar con una ciudadanía más participativa en denuncias ciudadanas.	Informe de gobierno municipal.	Bajar los índices de delincuencia.
Estrategia 2: Inversión en medios de comunicación en materia de denuncias.	En 2021 alcanzar una mayor seguridad para las familias.	Informes de gobiernos municipales.	Se mantienen con recursos del fondo IV.

POLITICA PUBLICA 3 ARBOL DE PROBLEMAS

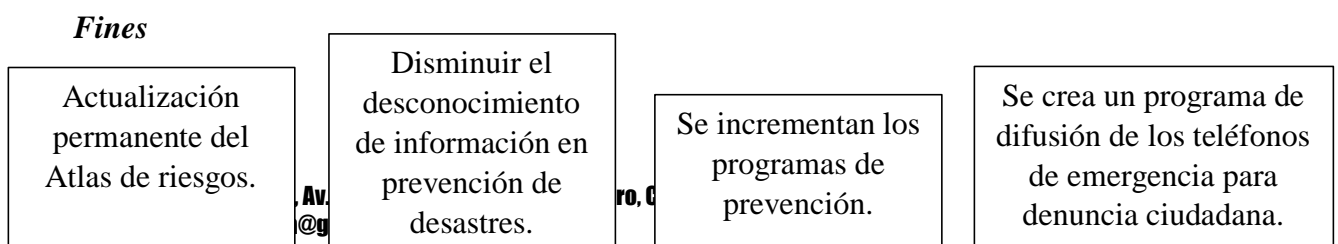
Efecto

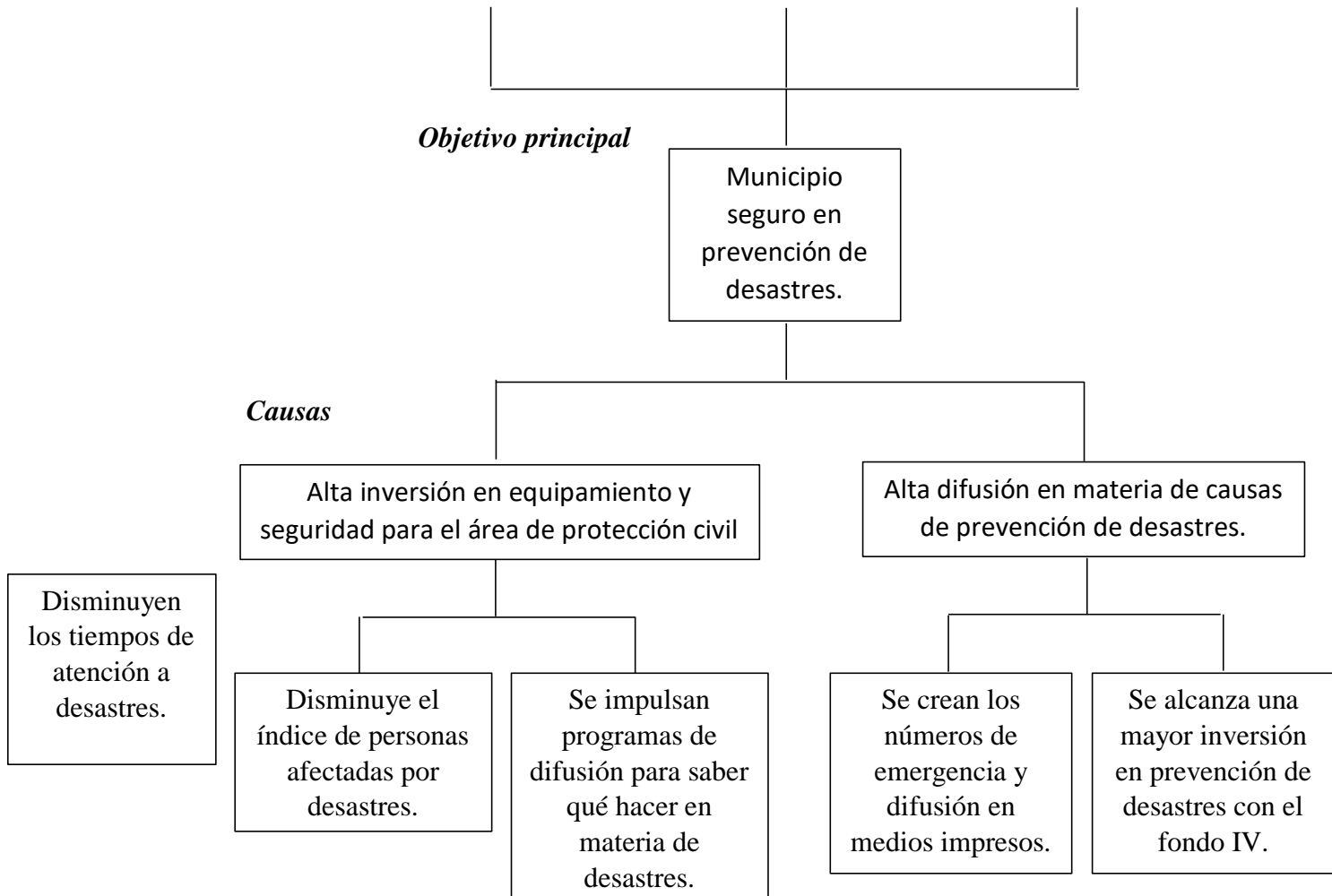


**Presidencia Municipal, Av. Juan Aldama S/N Barrio. Centro, C.P. 29877
Ayuntamiento_aldama@gmail.com
Aldama, Chiapas.**



ARBOL DE OBJETIVOS





MATRIZ DE MARCO LOGICO

Lógica de intervención	Indicador objetivamente verificable	Medio de verificación	Supuestos
Objetivo general: Actualizar el Atlas de riesgos del municipio.			
Objetivo de la política: Municipio seguro en prevención de desastres.	En 2021 alcanzar mejor calidad de vida para sus habitantes en materia de prevención de desastres.	Informes de gobierno municipal	Los recursos del fondo IV no cambian las reglas de operación.
Estrategia 1: Alta inversión en equipamiento y seguridad para el área de protección.	A 2021 contar con una ciudadanía más participativa en denuncias ciudadanas.	Informe de gobierno municipal.	Bajar los índices de afectación en comunidad vulnerables.
Estrategia 2: Alta difusión en materia de prevención de desastres.	En 2021 alcanzar una mayor seguridad para las familias.	Informes de gobiernos municipales.	Se mantienen con recursos del fondo IV.

				Periodo de ejecución A Ñ O			TOTAL
Estrategias	Programa	IOV	Medio de verificación	1	2	3	
Utilizar recursos del Fondo IV para adquirir estos cursos de capacitación.	Fortalecimiento de capacidades.	100	Documento de cursos impartidos	30	40	30	100
Campaña permanente en medios de comunicación para utilizar los números gratuitos de emergencias 066 t de denuncia anónima 089 para reducir los índices delictivos en el municipio.	Prevención del delito y campañas de difusión de teléfonos de emergencia.	30 campañas	Documentos	10	10	10	30
Levantar actualizaciones y difundir el Atlas a fin de que la ciudadanía esté informada y sepa que hacer en caso de temblores, inundaciones, tormentas y huracanes.	Información oportuna para tu familia en caso de fenómenos meteorológicos	6	Documento	2	2	2	6

CARPETA DE PROYECTOS ESTRATEGICOS

Seguridad pública/Seguridad Publica

Estrategia/ Resultado	Programa	Costo total	Fuente de financiamiento	Precio de ejecución	Responsable
Estrategia 1. Equipar y mejorar la operatividad de la policía municipal.	Programa de seguridad pública.	\$2,007,553.00	Fondo IV.	Octubre 2018 A 2021	Dirección de La Policía Municipal
TOTAL		\$2,007,553.00			

Protección Civil/Protección Civil

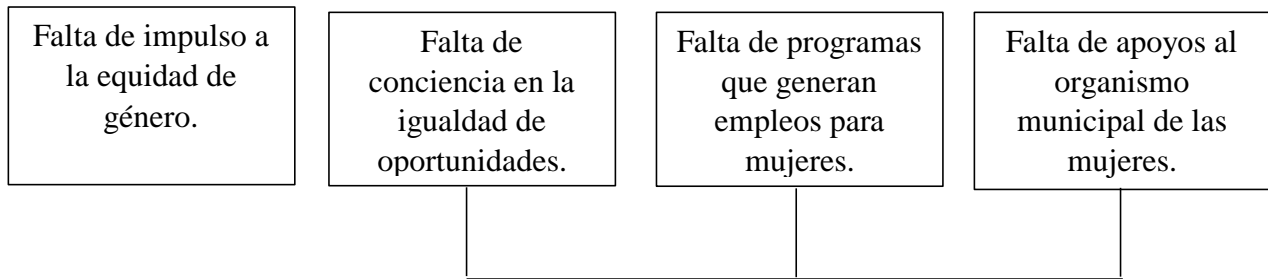
Estrategia/ Resultado	Programa	Costo total	Fuente de financiamiento	Precio de ejecución	Responsable
Estrategia 1. Mejorar y equipar la coordinación de protección civil municipal..	Programa de protección civil.	\$403,337.00	Fondo VI.	Octubre 2018 A 2021	Coordinación de Protección Civil.
TOTAL		\$403,337.00			

EJE RECTOR 3: DESARROLLO SOCIAL

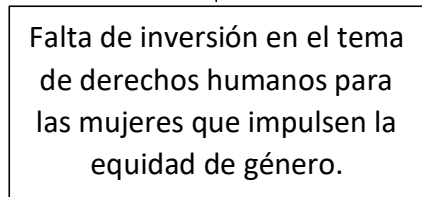
POLITICA PUBLICA 1

ARBOL DE PROBLEMAS

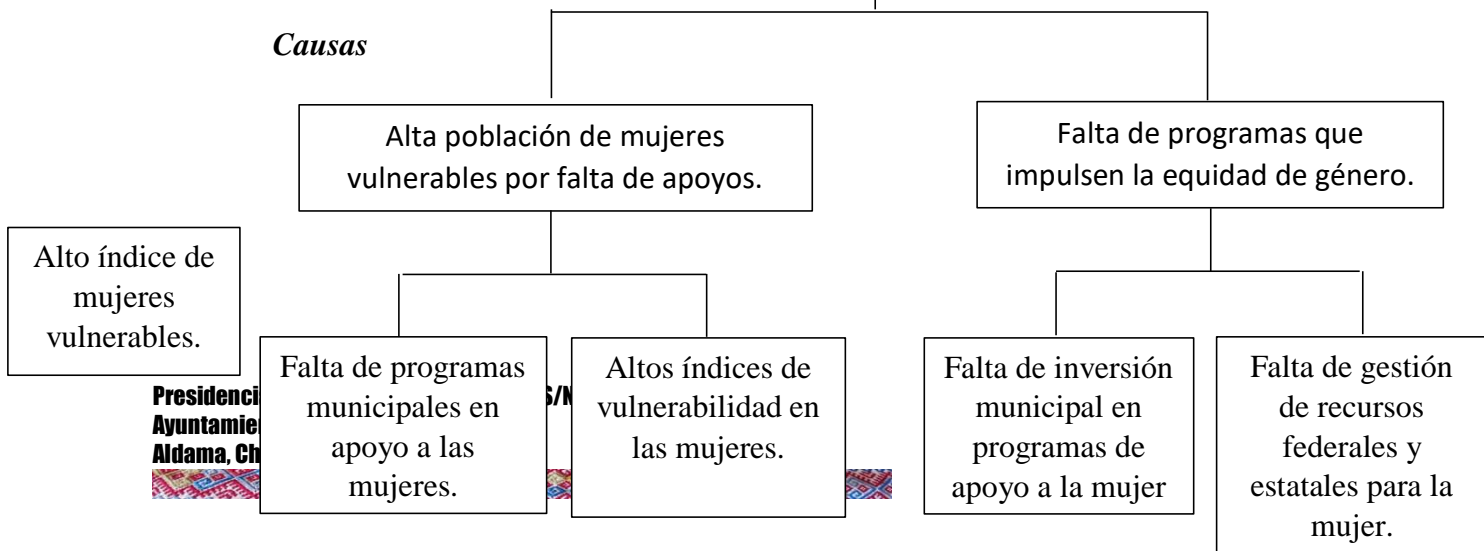
Efecto



Problema principal



Causas



ARBOL DE OBJETIVOS

Fines

Crear un programa de impulso a la equidad de género.

Capacitar a la ciudadanía en materia de igualdad.

Impulsar programas en apoyo a la mujer.

Se invierte en el fortalecimiento de capacidades.

Objetivo principal

Impulso del programa de equidad de género municipal.

Causas

Capacitación para el fortalecimiento de programas en apoyo a la mujer.

Gestión de recursos federales y estatales para las mujeres.

Disminuir índices de vulnerabilidad para las mujeres.

Fortalecer a las mujeres con sus capacidades.

Impulsar el reconocimiento de los derechos humanos.

Se crean recursos para el programa apoyo a la mujer.

Se gestionan recursos estatales en dependencias como BANCHIAPAS.

MAZTRIZ DE MARCO LOGICO

Lógica de intervención	Indicador objetivamente verificable	Medio de verificación	Supuestos
Objetivo general: Impulso del programa de equidad de género.			
Objetivo de la política: Sociedad justa y respeto a los derechos humanos en materia de igualdad de género.	En 2021 tener mujeres empoderadas y con capacidades de autoempleo	Informes de gobierno municipal	La gestión de recursos inversión en gobierno federal y estatal.
Estrategia 1: Capacitación para el fortalecimiento de capacidades.	A 2021 incrementar el número de mujeres con reconocimiento de sus derechos.	Informe de gobierno municipal.	Bajar los índices de desigualdad.
Estrategia 2: Gestión de recursos federales y estatales para las mujeres.	En 2021 contar con mujeres y hombres que participen en una sociedad justa e igualitaria.	Informes INEGI.	Se invierte con recursos propios y de gestión.

**POLITICA PUBLICA 2
ARBOL DE PROBLEMAS**

Efecto

Falta de programas en apoyo a grupos de personas vulnerables.

Falta de trabajo social y capacitación en grupos vulnerables

Falta de asistencia legal para personas de escasos recursos.

Falta de seguridad alimentaria para grupos vulnerables.

Problema principal

No existe un programa de atención objetiva el desarrollo integral de la familia.

Causas

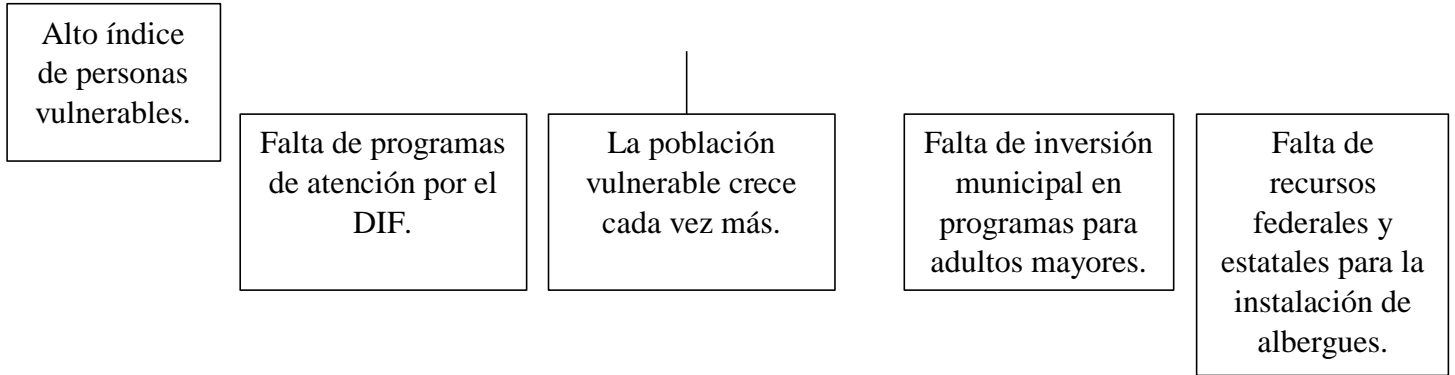
**Presidencia Municipal
Ayuntamiento Aldama,
Aldama, Chiapas.**

Alta población de grupos vulnerables sin atención.

29877

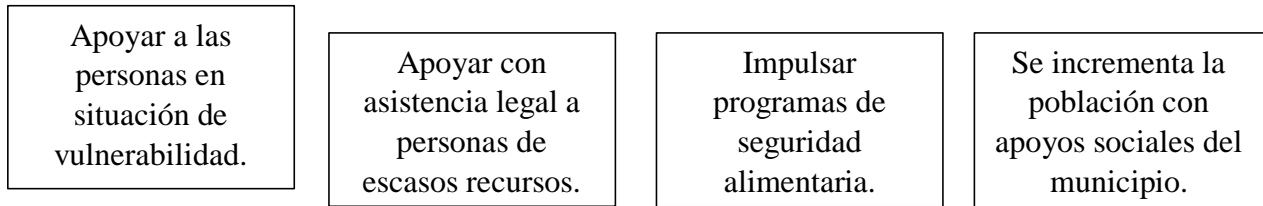
Falta de inversión o gestión de programas en seguridad alimentaria y albergues.

122

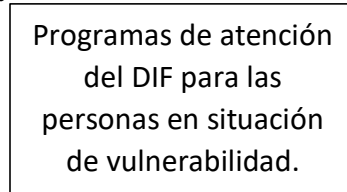


ARBOL DE OBJETIVOS

Fines



Objetivo principal



Causas

**Presidencia Municipal, Av. Juan Aldama S/N Barrio. Centro, C.P. 29877
Ayuntamiento_aldama@gmail.com
Aldama, Chiapas.**



Apoyar a las personas en
situación de Vulnerabilidad.

Gestión de recursos federales y
estatales para programas de atención.

Capacitación a
adultos mayores
para que puedan
desempeñar un
oficio.

Instalación de
albergue y
programas de
atención jurídica
para personas
vulnerables.

Se crean
programas de
seguridad
alimentaria.

Se crean
comedores
comunitarios y
apoyos de
despensa
familiar.

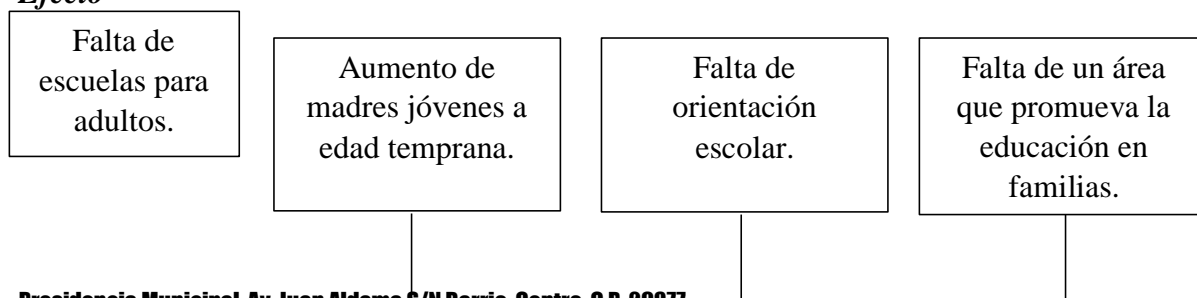
MATRIZ DE MARCO LOGICO

Lógica de intervención	Indicador objetivamente verificable	Medio de verificación	Supuestos
Objetivo general: Apoyar a las personas en situación de vulnerabilidad..			
Objetivo de la política: Programa de atención del sistema para el Desarrollo integral de la familia.	En 2021 se estima alcanzar una atención oportuna para las personas vulnerables.	Informes de gobierno municipal	La gestión de recursos inversión en gobierno federal y estatal.

Estrategia 1: Apoyar a personas en situación de vulnerabilidad.	A 2021 se tendrán personas autosuficientes y con capacidades de autoempleo.	Informe de gobierno municipal.	Bajar los índices de desigualdad.
Estrategia 2: Gestión de recursos federales y estatales para programas de atención.	En 2021 contar con mujeres y hombres vulnerables con apoyos para tener una vida digna.	Informes INEGI.	Se invierte con recursos propios y de gestión.

POLITICA PUBLICA 5 ARBOL DE PROBLEMAS

Efecto



Presidencia Municipal, Av. Juan Aldama S/N Barrio. Centro, C.P. 20877
Ayuntamiento_aldama@gmail.com
Aldama, Chiapas.

Problema principal

Falta de programas e inversión para la alfabetización de la población.

Causas

Alta población analfabeta, sin saber leer ni escribir.

Falta de inversión o gestión de programas que impulsen la educación

Falta de una población organizada que demande la alfabetización

Falta de programas municipales en materia educativa.

Falta de programas federales como el IEA o CONAE.

Falta de inversión municipal en aulas de educación básica.

Programas sin enfoque a población indígena bilingüe.

ARBOL DE OBJETIVO

Fines

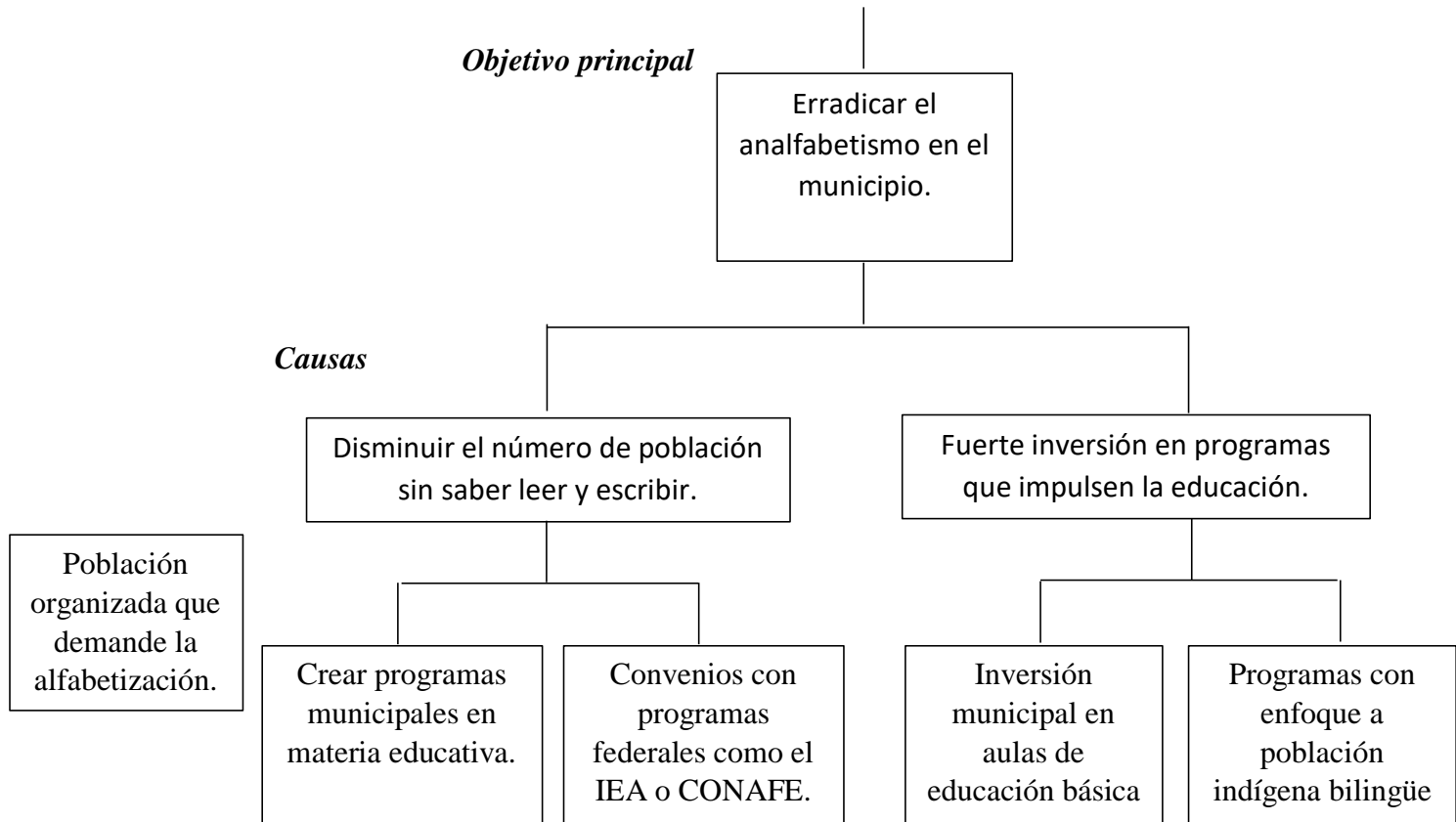
Aumento de escuelas para adultos.

Disminuir el número de madres a edad temprana.

Orientación escolar necesaria para la población.

Contar con un área que promueva la educación en las familias.

**Presidencia Municipal, Av. Juan Aldama S/N Barrio. Centro, C.P. 29877
Ayuntamiento_aldama@gmail.com
Aldama, Chiapas.**



MATRIZ DE MARCO LOGICO

Lógica de intervención	Indicador objetivamente verificable	Medio de verificación	Supuestos
Objetivo general: Disminuir los altos índices de analfabetismo.			
Objetivo de la política: Erradicar el analfabetismo en el municipio.	En 2021 tener un municipio con hombres y mujeres que sepan leer y escribir	Informes de gobierno municipal	La gestión de recursos inversión en gobierno federal y estatal.
Estrategia 1: Impulsar con los tres órdenes de gobierno una cruzada municipal	A 2021 disminuir el alto índice de analfabetismo.	Informe de gobierno municipal.	Bajar los índices de desigualdad.
Estrategia 2: Fuerte inversión o gestión de recursos federales y estatales para crear programas de alfabetización.	En 2021 contar con al menos un 50% de personas que hayan dejado el índice de analfabetismo.	Informes INEGI.	Se invierte con recursos propios y de gestión.

				Periodo de ejecución A Ñ O			TOTAL
Estrategias	Programa	IOV	Medio de verificación	1	2	3	
Promover las actividades culturales.	Cultura y tradiciones del municipio.	400	Documentos	150	200	50	400
Coordinar acciones para que más personas del municipio reciban los programas de cruzada contra el hambre y pobreza (Prospera, 70 y más y amanecer)	Atención a grupos vulnerables	150	Padrón de beneficios	50	50	50	150
Trabajar con las 3 órdenes de gobierno en cumplimiento del impulso a esta política con recursos propios o de gestión.	Programa de atención ciudadana del sistema para el desarrollo integral de la familia.	3000	Padrón de beneficiarios	1000	1000	1000	3000
Campañas de limpieza y concientización involucrando a ciudadanos en general junto con escuelas a nivel preescolar, primaria, secundaria nivel medio	Programa integral de la salud.	5000	Documentos	1500	1500	2000	5000

superior y superior.							
Trabajar con los órdenes de gobierno en el cumplimiento del impulso a esta política pública nacional y estatal.	Programa de equidad de genero	1500	Padrón de beneficiarios	500	500	500	1500
A través de talleres, campañas y asesorías lograr la cultura de conciencia y respeto sobre la prevención de la violencia a la mujer.	Implementar y ejecutar programas para la mujer PAIMEF (Programa de apoyo a las instancias de mujeres en las entidades Federativas)	500	Gestión de recursos	200	140	260	500
Trabajar con los 3 órdenes de gobierno para el cumplimiento del impulso a esta política con recursos propios o de gestión para generar jóvenes deportistas con alto rendimiento.	Programa de impulso al deporte.	1000	Padrón de beneficiarios	300	400	300	1000
Realizar programas que fortalezcan la economía de estas familias,				500	500	500	1500

con el fin de que puedan obtener de manera directa su ingreso propio.	Programa de seguridad alimentaria.	1500	Padrón de beneficiarios				
---	------------------------------------	------	-------------------------	--	--	--	--

CARPETA DE PROYECTOS

Combate a la Pobreza/Cruzada Nacional contra el Hambre

Estrategia/Resultado	Programa	Costo total	Fuente de financiamiento	Precio de ejecución	Responsable
Estrategia 1. Dotar de despensa a la población en condiciones de pobreza alimentaria.	Programa alimentación	\$2,450,000.00	Fondo IV.	Octubre 2018 A 2021	DIF Municipal
TOTAL		\$2,450,000.00			

Equidad de Género/Equidad de Genero

Estrategia/Resultado	Programa	Costo total	Fuente de financiamiento	Precio de ejecución	Responsable
Estrategia 1. Capacitar a las mujeres en temas de equidad de género.	Programa de Equidad de genero	\$450,000.00	Fondo IV.	Octubre 2018 A 2021	Instituto de la mujer
TOTAL		\$450,000.00			

EJE RECTOR 4: DESARROLLO ECONOMICO
POLITICA PUBLICA 1
ARBOL DE PROBLEMAS

Efecto

Sector primario
sin atención y
abandonado.

Falta de
programas para
la ganadería.

Falta de
programas para
la pesca.

Falta de
programas para el
campo.

Problema principal

Falta de articulación del
programa en el sector
primario que impulsen
su desarrollo.

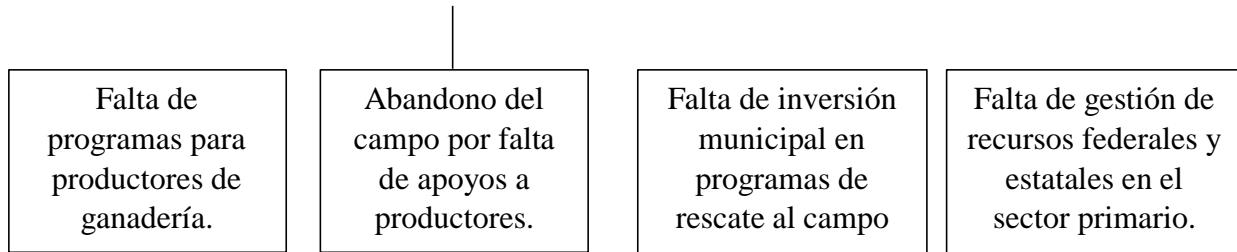
Causas

Falta de inversión en el sector
por parte del municipio.

Falta de capacitación e inversión para el
sector y con ello impulsar su desarrollo.

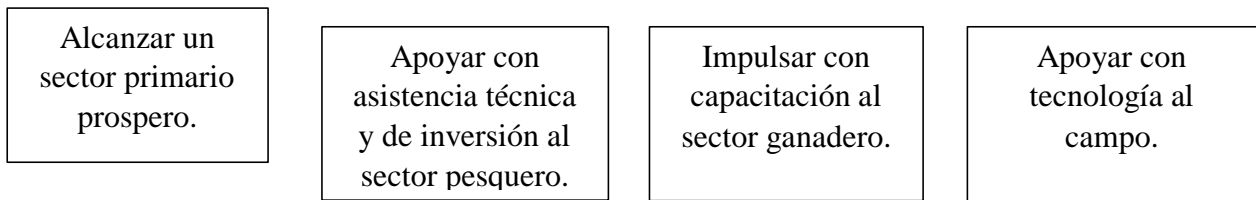
Presidencia Municipal, Av. Juan Aldama s/n Barrio. Centro, C.P. 29877
Correo electrónico: ayuntamiento_aldama@gmail.com
Chiapas.

Alto índice
de campos
abandonados.

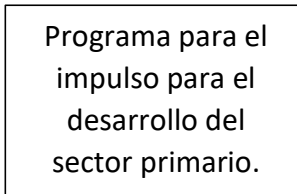


ARBOL DE OBJETIVOS

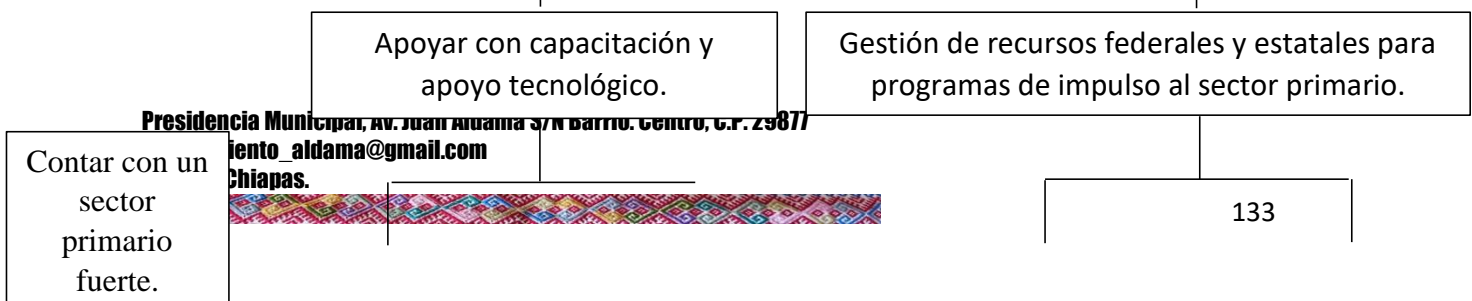
Fines

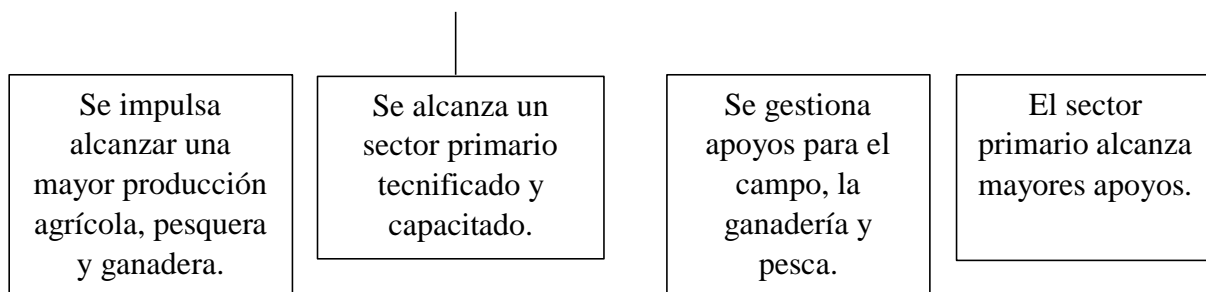


Objetivo principal



Causas





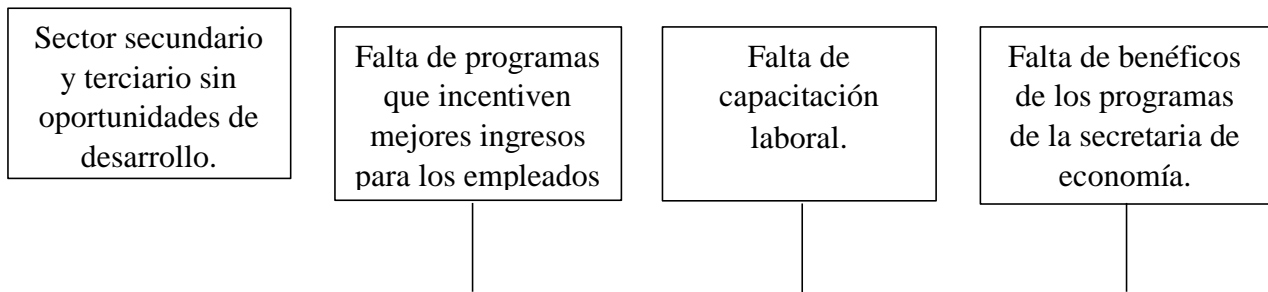
MATRIZ DE MARCO LOGICO

Lógica de intervención	Indicador objetivamente verificable	Medio de verificación	Supuestos
Objetivo general: Impulsar al sector primario para generar mejores ingresos de las familias.			
Objetivo de la política: Impulso para el desarrollo del sector primario.	En 2021 alcanzar una fuerte producción en el campo, pesca y ganadería.	Informes de gobierno municipal	La gestión de recursos inversión municipal permanente.
Estrategia 1: Apoyar con capacitación y apoyo tecnológico.	A 2021 contar con un campo productivo, una pesca sustentable y la ganadería con	Informe de gobierno municipal.	Reglas de operación sin cambios.

	mayor producción leche y cárnica.		
Estrategia 2: Gestión de recursos federales y estatales para programas de impulso al sector primario.	En 2021 disminuir la poca producción en el sector	Informes INEGI.	Se invierte con recursos propios y de gestión.

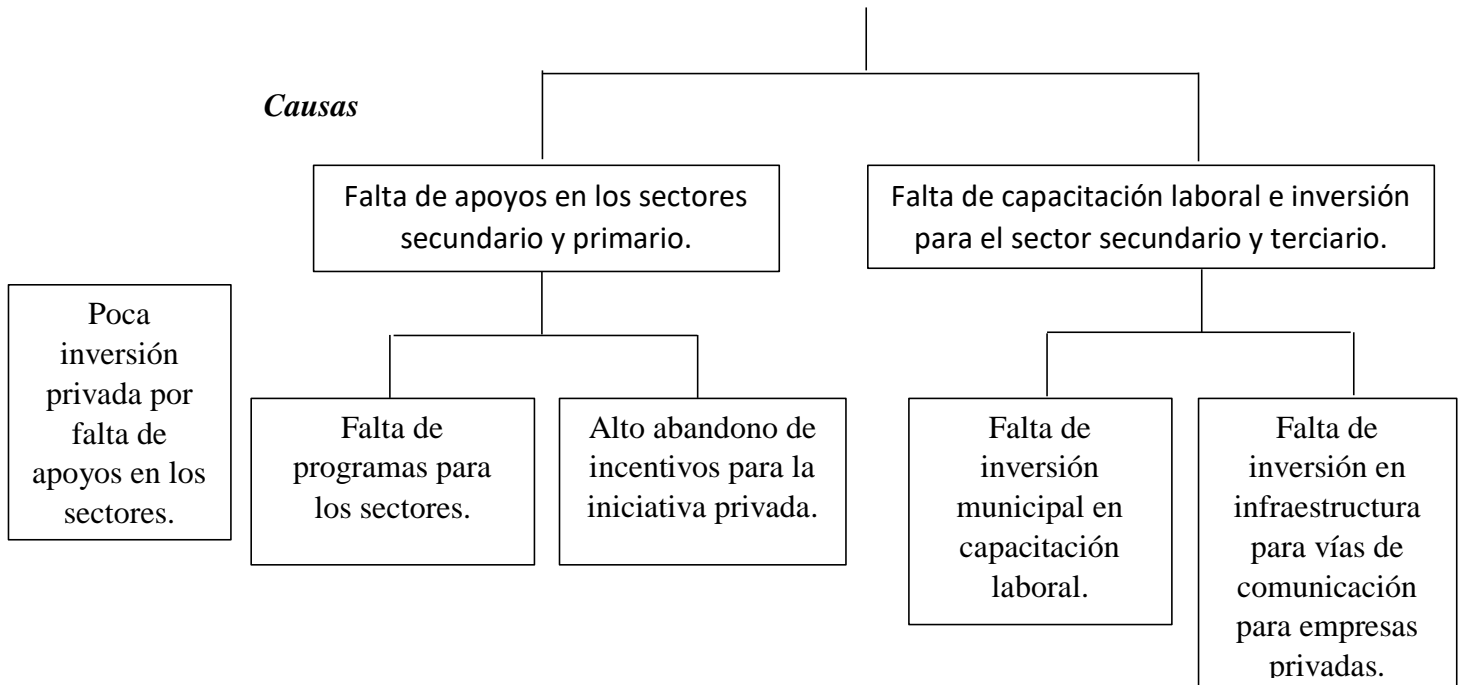
**POLITICA PUBLICA 2
ARBOL DE PROBLEMAS**

Efecto

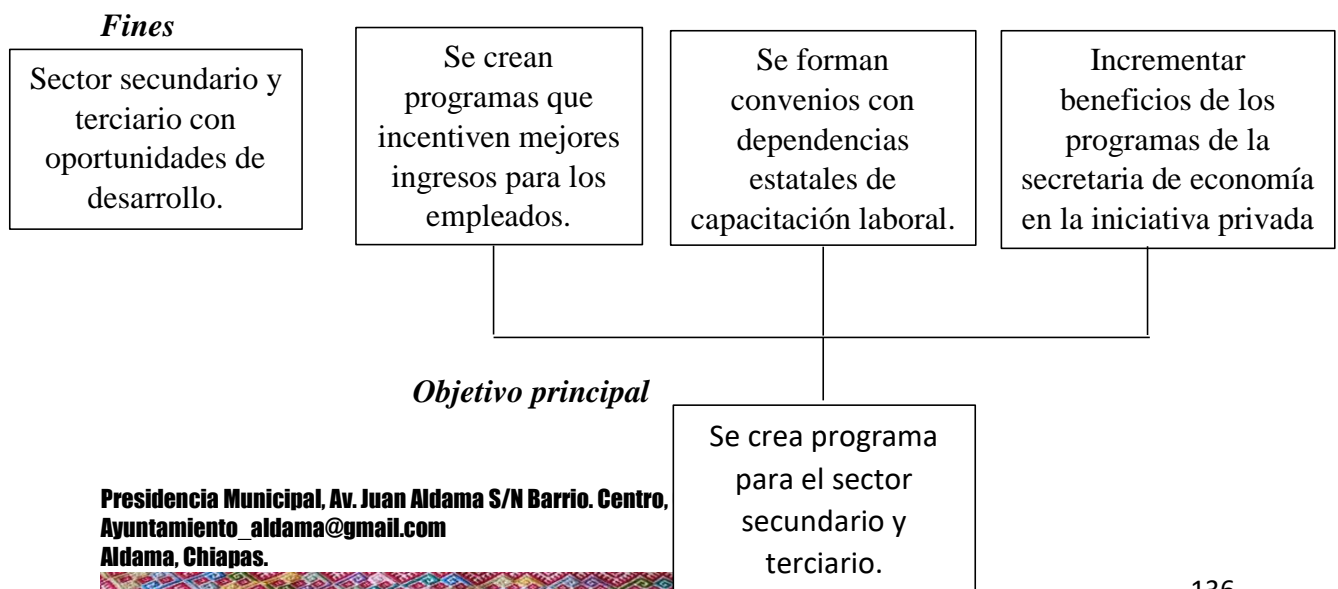


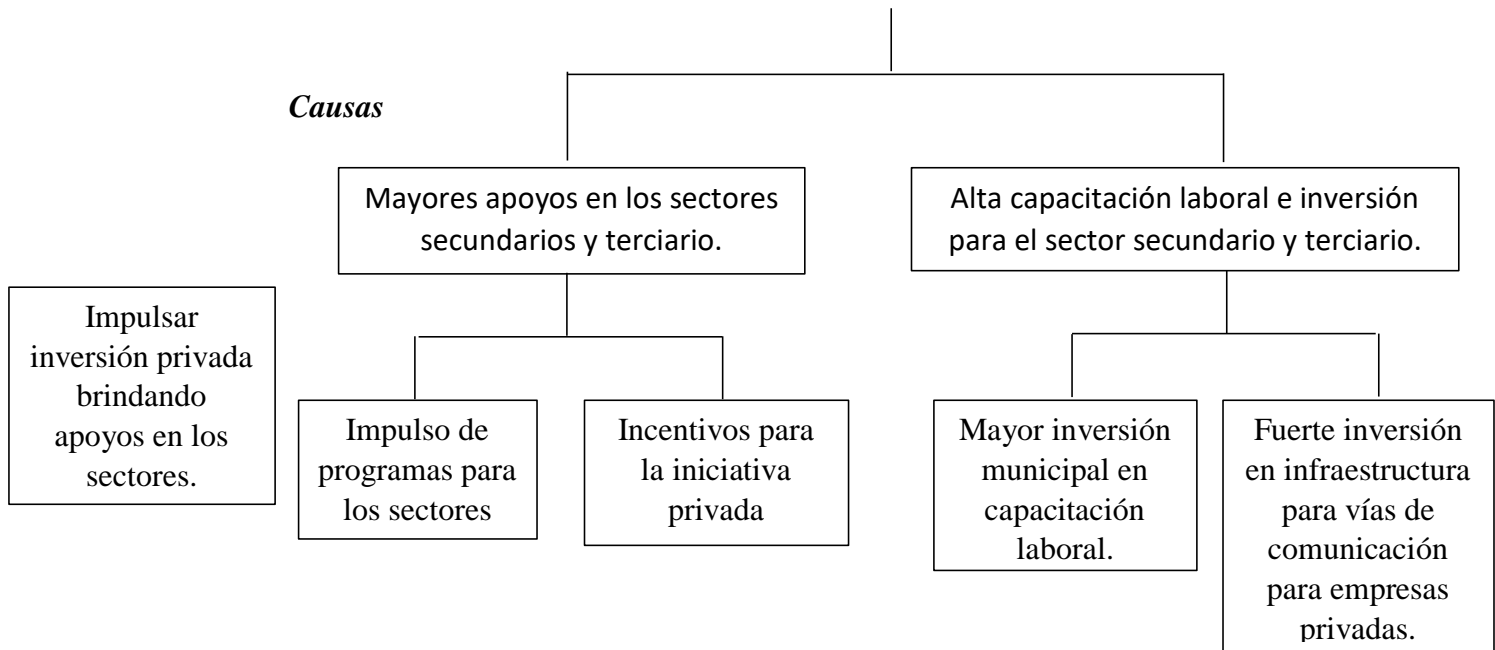
Problema principal

Falta de articulación de
programas en el sector
secundario y terciario que
impulsen su desarrollo.



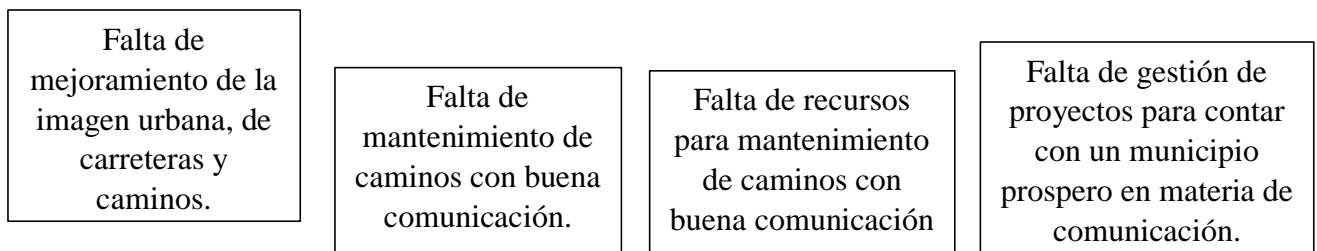
ARBOL DE OBJETIVOS





POLITICA PUBLICA 3
ARBOL DE PROBLEMAS

Efecto.



Problema principal

Falta de un programa permanente de mejoramiento de imagen urbana.

Causas

Falta de orden y vialidad en las principales calles del municipio.

Falta de inversión en programa de proyectos estratégicos del municipio

Poca inversión privada por falta de apoyos en la infraestructura

Falta de programas para mejorar las calles del municipio.

Alto índice de abandono de principales vías del municipio

Falta de inversión para el mejoramiento del municipio; señalética y orden vial.

Falta de inversión en mantenimiento de las calles principales.

ARBOL DE OBJETIVOS

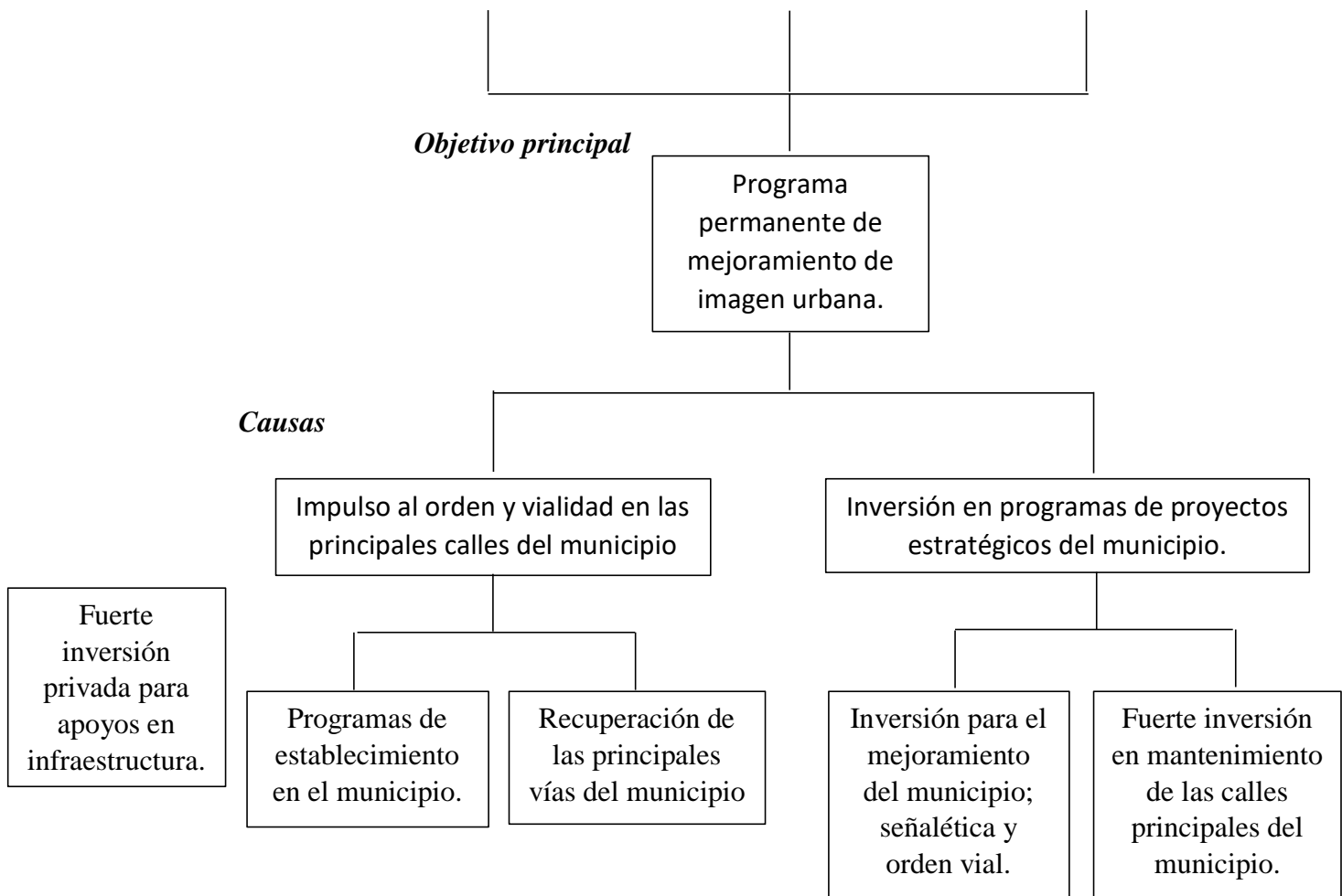
Fines

Mejoramiento de la imagen urbana; de las carreteras y caminos.

Programa de mantenimiento de caminos con buena comunicación.

Altos recursos que mejoren las carreteras principales del municipio.

Gestión de proyectos estratégicos para contar con un municipio prospero en materia de comunicación



MATRIZ DE MARCO LOGICO

Lógica de intervención	Indicador objetivamente verificable	Medio de verificación	Supuestos
Objetivo general: Impulsar el mejoramiento físico del municipio para generar nuevas inversiones privadas.			
Objetivo de la política: Programa permanente de mejoramiento de imagen urbana; carreteras y caminos.	En 2021 se estima alcanzar la presencia de mayores empresas en el municipio.	Informes de gobierno municipal	La gestión de recursos inversión municipal permanente.
Estrategia 1: Impulso al orden y vialidad en las principales calles del municipio.	A 2021 contar con un municipio próspero y con orden.	Informe de gobierno municipal.	Inversión municipal permanente..
Estrategia 2: Inversión en programa de proyectos estratégicos en el municipio.	En 2021 disminuir la falta de inversión privada.	Informes INEGI secretaria de Obras públicas municipales.	Se invierte con recursos propios y de gestión.

				Periodo de ejecución A Ñ O			TOTAL
Estrategias	Programa	IOV	Medio de verificación	1	2	3	
Generar empleos temporales en la ejecución de la obra pública.	Programa de empleo temporal	600 empleos temporales	Padrón de beneficiarios	150	250	200	600
Coordinar acciones de capacitación a las personas en edad laboral para que tengan mejores perspectivas de trabajo.	Capacitación para el trabajo	Capacitar para el trabajo a 500 personas	Padrón de beneficiarios	100	300	100	500
Apoyar al mejoramiento del rendimiento de los cultivos.	Programa del sector primario.	50 hectáreas 200 apoyos	Padrón de beneficiarios	20 Ha. 60 apoyos	20 Ha 60 apoyos	10 Ha. 80 apoyos	50 Ha. 200 Apoyos
Coordinar acciones con entidades estatales como el ICATECH y la Secretaría del trabajo para contar con cursos y talleres en materia de oficios para servicios turísticos.	Programa del sector secundario y terciario	300 cursos de capacitación	Padrón de beneficiarios	100 personas	100 personas	100 personas	300 personas
Convenios con organismos estatales tales como BANCHIAPAS; SEDEM, FOFOE.	Programa al sector secundario y terciario	3 documentos	Documentos	1 convenio	2 convenios	0	3

Gestionar recursos ante la secretaria de economía federal y del INAES.	Programa al sector secundario y terciario	30 apoyos	Padrón de beneficiarios	10	10	10	30
--	---	-----------	-------------------------	----	----	----	----

CARPETA DE PROYECTOS ESTRATEGICOS

Vocación de productividad/Vocación de productividad

Estrategia/ Resultado	Programa	Costo total	Fuente de financiamiento	Precio de ejecución	Responsable
Estrategia 1. Capacitar a hombres y a mujeres en actividades productivas.	Vocaciones productivas	\$260,000.00	Fondo IV.	Octubre 2018 A 2021	Dirección de proyectos productivos.
T O T A L		\$260,000.00			

Actividad Artesanal/Actividad artesanal

Estrategia/ Resultado	Programa	Costo total	Fuente de financiamiento	Precio de ejecución	Responsable
Estrategia 1. Capacitar a mujeres en actividades artesanales.	Actividades artesanales	\$6,000,000.00	Fondo IV.	Octubre 2018 A 2021	Dirección de proyectos productivos.
T O T A L		\$6,000,000.00			

Activos Productivos/Activos Productivos

Estrategia/ Resultado	Programa	Costo total	Fuente de financiamiento	Precio de ejecución	Responsable
--------------------------	----------	-------------	-----------------------------	------------------------	-------------

**Presidencia Municipal, Av. Juan Aldama S/N Barrio. Centro, C.P. 29877
Ayuntamiento_aldama@gmail.com
Aldama, Chiapas.**

Estrategia 1. Erradicar el analfabetismo	Activos productivos	\$3,000,000.00	Fondo IV.	Octubre 2018 A 2021	Dirección de proyectos productivos.
TOTAL		\$3,000,000.00			

EJE RECTOR 5: DESARROLLO AMBIENTAL

POLITICA PUBLICA 1

ARBOL DE PROBLEMAS

Efecto.

Falta de cuidado
en las áreas
naturales y de la
reserva de la
biosfera.

Falta de un comité
que promueva los
valores del
cuidado ambiental

Falta de
participación
ciudadana en el
cuidado de los
ríos v mares

Falta de gestión de
proyectos estratégicos en
los diferentes niveles de
gobierno para conjuntar
acciones de materia integral

Problema principal

Falta de un plan
estratégico para
impulsar la preservación
del medio ambiente.

Causas

Falta de prácticas sustentables en
el sector primario para el
aprovechamiento de los recursos

Falta de proyectos de cuidado
ambiental y de reforestación,
capacitación v servicios ambientales

Alta
deforestación y
falta de métodos
sustentables.

Falta de
producción
de plantas
nativas.

Falta de
limpieza y
saneamiento
de los ríos

Falta de inversión en
proyectos de
reforestación y
restauración del suelo

Falta de inversión
en cocinas
ecológicas y
sanitarios secos

ARBOL DE OBJETIVOS

Fines.

Cuidado de las áreas naturales protegidas y la reserva de la biosfera.

Crear un comité de cuencas que promueva los valores del cuidado ambiental

Alta participación ciudadana en el cuidado de ríos y mares.

Gestión de proyectos estratégicos en los diferentes niveles de gobierno y ONGS para conjuntar acciones de manera integral

Problema principal

Crear un plan estratégico para impulsar la preservación del medio ambiente.

Causas

Favorecer prácticas sustentables en el sector primario para el aprovechamiento de los recursos.

Impulso a proyectos de cuidado ambiental y de reforestación, capacitación y servicios ambientales

Disminuir la deforestación y falta de métodos sustentables.

Elevar la producción de plantas nativas.

Campaña de limpieza y saneamiento de los ríos.

Fuerte inversión en proyectos y saneamiento de las áreas verdes y ríos.

Inversión en cocinas ecológicas y sanitarios secos

MATRIZ DE MARCO LOGICO

Lógica de intervención	Indicador objetivamente verificable	Medio de verificación	Supuestos
Objetivo general: Cuidado de las áreas naturales.			
Objetivo de la política: Crear un plan estratégico para impulsar la preservación del medio ambiente.	En 2021 se estima lograr bajar la contaminación ambiental, los incendios forestales y deforestación.	Informes de gobierno municipal.	La gestión de recursos inversión municipal permanente.
Estrategia 1: Favorecer practicas sustentables en el sector primario para el aprovechamiento de los recursos.	A 2021 contar con programas sustentables para el mayor aprovechamiento de los recursos naturales.	Informe de gobierno municipal.	Inversión municipal permanente y gestión de recursos con gobierno del Estado.
Estrategia 2: Impulso de proyectos de cuidado ambiental	En 2021 alcanzar un mayor número de plantaciones de		

y de reforestación, capacitación y servicios ambientales.	árboles nativos y la cultura del cuidado ambiental.	Informes de gobierno municipal.	Se invierte con recursos propios y de gestión.
---	---	---------------------------------	--

				Periodo de ejecución A Ñ O			TOTAL
Estrategias	Programa	IOV	Medio de verificación	1	2	3	
Educación a la población sobre los medios de prevención de la contaminación y conservación del medio ambiente.	Plan estratégico para impulsar la preservación del medio ambiente.	Estudio de factibilidad para el desarrollo de cultivos alternativos.	Documentos.	Levantamiento técnico	Análisis y aprobación	Ejecución	1
Incrementar las áreas arboladas en el municipio y el adecuado manejo silvícola.	Programa por servicios ambientales	60 proyectos de cuidado ambiental	Padrón de beneficiarios	20	20	20	60

CARPETA DE PROYECTOS ESTRATEGICOS

Saneamiento/Saneamiento

Estrategia/ Resultado	Programa	Costo total	Fuente de financiamiento	Precio de ejecución	Responsable
Estrategia 1. Construcción de sistemas de aguas residuales (aguas negras)	Programa de agua potable	\$8,000,000.00	Recurso extraordinario gestionado ante la federación y ante el estado.	Octubre 2018 A 2021	Dirección de obras públicas..
TOTAL		\$8,000,000.00			

Medio Ambiente/Sanidad

Estrategia/ Resultado	Programa	Costo total	Fuente de financiamiento	Precio de ejecución	Responsable
Estrategia 1. Construcción de sistemas de recolección y tratamiento de residuos sólidos.	Programa de drenaje y alcantarillado	\$20,000,000.00	Fondo II.	Octubre 2018 A 2021	Dirección de Obras Públicas..
TOTAL		\$20,000,000.00			

NOTA: EL RECURSO DEL FONDO III ES UTILIZADA UNICAMENTE PARA LA CONSTRUCCION DE VIVIENDAS DIGNAS POR ACUERDO TOMADO POR LA POBLACION, CONJUNTAMENTE CON LAS AUTORIDADES COMO AGENTES MUNICIPALES, AUTORIADES TRADICIONALES COMO MARTOMAS, ALFERES Y ESCRIBANOS, DESDE QUE FUE REMUNICIPALIZADO EL MUNICIPIO DE ALDAMA, CHIAPAS.

SEGUIMIENTO

Y



EVALUACION

SEGUIMIENTO

El seguimiento estará basado en la observación del desarrollo de la ejecución de las actividades del Plan de Desarrollo Municipal. Ésta es una tarea interna de la administración municipal que se aplica tanto a los recursos, como a las actividades y sus resultados.

El sistema de seguimiento permitirá observar los efectos de la intervención del gobierno municipal sobre sus beneficiarios y facilitará también el análisis a evaluadores externos. Tal función regularmente recaerá en el área de planeación dentro de la estructura organizacional del municipio.

La función de seguimiento se llevará a cabo mediante la supervisión del avance físico y financiero de las obras públicas y acciones municipales, para conocer el cumplimiento de las metas y el monto real del gasto ejercido en relación con lo autorizado.



La supervisión sistemática del proceso, esto es, la revisión y valoración constante de cómo se va desarrollando la ejecución, servirá para disponer de información actualizada que permita detectar desviaciones respecto a la planeación y la instrucción de acciones o medidas correctivas, ya que es un instrumento que favorece la detección oportuna de obstáculos y problemas y obliga a las autoridades municipales a revisar el plan de acción y a proponer nuevas actividades, esto debido a que la actividad es la unidad concreta de planificación que permite que el Plan de Desarrollo Municipal sea operativo.

Las herramientas más importantes para el control de la gestión son los avances físicos y financieros de los programas y el seguimiento retrospectivo de las obras públicas. Estos avances se deben registrar y evaluar la información referente a:

- Avance de trabajo, ya sea programa, subprograma, proyecto o actividad
- Órgano responsable de las acciones
- Calendarización y cumplimiento de las metas
- Unidad de medida apropiada para evaluar las acciones
- Recursos humanos, materiales y financieros utilizados en la ejecución de los programas
- Progreso físico de las obras.

El Ayuntamiento Municipal en cumplimiento a la Fracción I, del artículo 33 de la Ley de Coordinación Fiscal Federal, hará del conocimiento de los habitantes, en algún lugar visible de la cabecera municipal y principales comunidades del municipio, los montos que reciba, las obras y acciones a realizar, el costo de cada una, su ubicación, metas y beneficiarios.

El Comité de Planeación para el Desarrollo Municipal (COPLADEM) es la instancia de concertación social que norma la participación del gobierno municipal, de las dependencias estatales y federales y de los sectores social y privado, de tal forma que, mediante la programación de reuniones, el COPLADEM controla, evalúa y da seguimiento de los proyectos, obras y acciones emprendidas en un ejercicio fiscal. En este sentido la participación de la sociedad organizada es elemental para darle legalidad y certeza al gobierno constitucional.

La Contraloría Social Municipal del COPLADEM será la encargada de realizar el control y seguimiento de los programas y proyectos contemplados en el Plan de Desarrollo Municipal. La Contraloría Social es el espacio de Participación Ciudadana cuyo propósito es dar transparencia al proceso de toma de decisiones y ejecución de las acciones que

realiza el gobierno municipal para fortalecer la capacidad de la sociedad civil en la evaluación y en la aplicación de los recursos pública.

La Contraloría Social Municipal y los beneficiarios de las obras a través de sus Asambleas de Barrio o Comunitarias, podrán en todo momento realizar labores de vigilancia y control en el proceso de ejecución de la obra, y el Ayuntamiento deberá proporcionar a éstos, la información que al efecto le sea requerida para estos fines. Para Integrar estos esfuerzos, se realizarán reuniones entre las comisiones de las asambleas de barrio o comunitarias y de las áreas responsables de la ejecución de los programas y proyectos del Ayuntamiento, al menos cada tres meses a fin de revisar los avances, límites y orientar los ajustes necesarios.

El H. Ayuntamiento hará del conocimiento de la población representada como sector social o privado en las Asambleas de Barrio o Comunitarias, en el seno del COPLADEM o como beneficiaria de las obras o acciones realizadas por el municipio, podrá contar con copia del expediente técnico con las características y especificaciones técnicas de los proyectos a realizar para su consulta, conocimiento y seguimiento que le permita estar en condiciones de llevar a cabo el control, seguimiento y evaluación de su propio proyecto y denunciar ante el Órgano de Fiscalización Superior del H. Congreso del Estado y la Contraloría General del Estado, las anomalías que se detecten durante y después de la ejecución del mismo. (*Ver el anexo de Matriz de Indicadores*).

Evaluación

La evaluación es el análisis sistemático de los planes, programas y proyectos que tienen como finalidad determinar la pertinencia y los niveles de logro de sus objetivos y metas, en términos de eficiencia, eficacia y economía. Es también un proceso cuya finalidad es identificar la congruencia entre lo comprometido y lo alcanzado, así como su impacto real en el ámbito que se quiere actuar. Asimismo, permite calificar, desde el diseño del Plan de Desarrollo Municipal, hasta la ejecución del mismo, contribuyendo a la definición de alternativas de corrección o redefinición del plan o parte de este, entendidas en su caso como actualizaciones. Puede ser realizados por los propios responsables de la planificación y ejecución (interna) o por terceros (externa).

La evaluación de la administración pública municipal tiene por objeto obtener diagnósticos, que permitan reorientar los objetivos, metas y programas que sean necesarios; conocer las acciones que puedan tomarse para reencauzar las operaciones hacia las metas planteadas; definir opciones para tener operaciones más eficaces y con mejor economía y calidad; conocer las medidas preventivas y correctivas que deban efectuarse; evidenciar fallas en procedimientos y desempeños en la operación y comprobar si los métodos y procedimientos utilizados permiten confiar en la información financiera y operacional que de ellos emana.

Presidencia Municipal, Av. Juan Aldama S/N Barrio. Centro, C.P. 29877
Ayuntamiento_aldama@gmail.com
Aldama, Chiapas.



La función de evaluación se hará mediante una medición periódica de la ejecución de los programas y proyectos para comprobar si se han alcanzado los objetivos deseados y deberá iniciar concurrentemente con la implementación del proyecto, es decir, no se esperará a que esté concluido. Durante esta etapa se observará la evolución del proceso y la verificación de los logros obtenidos.

Para la evaluación se determinará el porcentaje de avance que se alcanzó en la implementación de los programas y proyectos municipales, el cumplimiento de las metas establecidas, los logros obtenidos y las acciones por realizar. Para ello, se definirán los criterios de evaluación, los parámetros de medición, las fuentes de los parámetros, los mecanismos o herramientas de recolección, la periodicidad de la evaluación y la metodología para incorporar los resultados de la evaluación. La evaluación de desempeño que mide el grado de cumplimiento de las actividades se llevará a cabo anualmente; en el caso de las estrategias/resultados se llevará a cabo al término de la administración (tres años).

Es importante recordar que debido a la reforma al artículo 30, fracción V de la Constitución Política del Estado de Chiapas y a las modificaciones efectuadas en este año a la Ley de Planeación para el Estado de Chiapas, será el H. Congreso del Estado quién examine y emita opinión sobre la evaluación anual que presente el Ayuntamiento y que refiera el nivel de cumplimiento del Plan de Desarrollo Municipal.

Para ello el H. Ayuntamiento creará la Unidad o Área de Seguimiento y Evaluación y designará al funcionario con la responsabilidad principal de compilar la información, sistematizarla y plasmarla en un documento informativo de seguimiento y evaluación. Una vez que la información haya sido sistematizada y analizada, será el encargado de informar a las autoridades municipales si las acciones se están realizando en tiempo y forma, de lo contrario serán las autoridades municipales quienes exijan soluciones inmediatas a los responsables de los programas municipales para que revisen las actividades desarrolladas, así como los presupuestos destinados a la implementación de las acciones del Plan de Desarrollo Municipal.

NIVEL DE INTERVENCION	TIPO DE MEDICION	FRECUENCIA	MODALIDAD	TIPO DE INFORME
Objetivo de la política pública:	Enfocada	Al termino del proyecto	Evaluación	Informe de evaluación

Estrategia/Resultado	Enfocada	Anualmente	Seguimiento y evaluación	Informe anual
Programa/Actividad	Enfocada	Anualmente	Seguimiento	Informe trimestral

Adaptado de la Guía para la preparación del Plan Operativo Global (POG), Cooperación de Comunidad Europea con América Latina

La evaluación del Plan de Desarrollo Municipal se debe apegar a los siguientes instrumentos: el Informe de Gobierno Municipal, que obligatoriamente debe presentar el H. Ayuntamiento a la ciudadanía y los informes de la Cuenta Pública, que deberán presentarse al H. Congreso del Estado.

INDICADORES DE DESEMPEÑO Y DE RESULTADOS

FONDO	NOMBRE DEL INDICADOR	TIPO DE INDICADOR	PERIODO
FISM	Porcentaje de recursos del FISM invertido en servicios básicos.	Gestión/desempeño	Trimestral
	Porcentaje de recursos del FISM invertido en integración y desarrollo.	Gestión/desempeño	Trimestral
	Porcentaje de recursos del FISM invertido en urbanización.	Gestión/desempeño	Trimestral
	Porcentaje de potenciación del recurso	Gestión/desempeño	Anual
	Porcentaje de ejecución de los recursos (eficiencia).	Gestión/desempeño	Anual
FAFM	Índice de aplicación prioritaria de recursos.	Estratégico	Trimestral
	Índice de fortalecimiento financiero.	Estratégico	Trimestral



H. Ayuntamiento Municipal Constitucional Aldama, Chiapas. 2018-2021





H. Ayuntamiento Municipal Constitucional Aldama, Chiapas. 2018-2021





H. Ayuntamiento Municipal Constitucional Aldama, Chiapas. 2018-2021





H. Ayuntamiento Municipal Constitucional Aldama, Chiapas. 2018-2021





H. Ayuntamiento Municipal Constitucional Aldama, Chiapas. 2018-2021





H. Ayuntamiento Municipal Constitucional Aldama, Chiapas. 2018-2021





H. Ayuntamiento Municipal Constitucional Aldama, Chiapas. 2018-2021





H. Ayuntamiento Municipal Constitucional Aldama, Chiapas. 2018-2021





H. Ayuntamiento Municipal Constitucional Aldama, Chiapas. 2018-2021





H. Ayuntamiento Municipal Constitucional Aldama, Chiapas. 2018-2021





H. Ayuntamiento Municipal Constitucional Aldama, Chiapas. 2018-2021





H. Ayuntamiento Municipal Constitucional Aldama, Chiapas. 2018-2021





H. Ayuntamiento Municipal Constitucional Aldama, Chiapas. 2018-2021





H. Ayuntamiento Municipal Constitucional Aldama, Chiapas. 2018-2021





H. Ayuntamiento Municipal Constitucional Aldama, Chiapas. 2018-2021





H. Ayuntamiento Municipal Constitucional Aldama, Chiapas. 2018-2021





H. Ayuntamiento Municipal Constitucional Aldama, Chiapas. 2018-2021





H. Ayuntamiento Municipal Constitucional Aldama, Chiapas. 2018-2021





H. Ayuntamiento Municipal Constitucional Aldama, Chiapas. 2018-2021





H. Ayuntamiento Municipal Constitucional Aldama, Chiapas. 2018-2021





H. Ayuntamiento Municipal Constitucional Aldama, Chiapas. 2018-2021





H. Ayuntamiento Municipal Constitucional Aldama, Chiapas. 2018-2021





H. Ayuntamiento Municipal Constitucional Aldama, Chiapas. 2018-2021





H. Ayuntamiento Municipal Constitucional Aldama, Chiapas. 2018-2021





H. Ayuntamiento Municipal Constitucional Aldama, Chiapas. 2018-2021



OBJETIVOS DE DESARROLLO SUSTENTABLE

ODS 1. ERRADICAR LA POBREZA Y EL HAMBRE

POLITICA PUBLICA

Trabajo para todos.

Problema que pretende resolver

Mejorar la condición de vida de los habitantes del municipio que ganan menos de un salario mínimo.

**Presidencia Municipal, Av. Juan Aldama S/N Barrio. Centro, C.P. 29877
Ayuntamiento_aldama@gmail.com
Aldama, Chiapas.**



NIVEL	DESCRIPCION	META	MEDIO DE VERIFICACION
Fin	ODS 3. Promover la igualdad entre ambos sexos y la autonomía de la mujer.	500 Mujeres	Instituto de la Mujer Municipal
Objetivo	Reducir las desigualdades entre hombres y mujeres en las enseñanzas primaria y secundaria.	Incrementar razón entre niñas y niños matriculados en educación primaria y secundaria.	Estadísticas SEP
Estrategia	Dar incentivos para incrementar el acceso de las mujeres a la educación primaria y secundaria.	Incrementar en 3% el número de niñas matriculadas en educación primaria y secundaria.	Registro administrativo.
Programas	Equidad de género.	3 años.	Padrón de beneficiarias.
Proyecto	Becas para niñas educación primaria y secundaria.	Otorgamiento de 50 becas a niñas matriculadas en educación primaria y secundaria.	Registro administrativo.

OBJETIVOS DE DESARROLLO SUSTENTABLE

ODS 6. COMBATIR EL VIH/SIDA, EL PALUDISMO Y OTRAS ENFERMEDADES

POLITICA PUBLICA

Presidencia Municipal, Av. Juan Aldama S/N Barrio. Centro, C.P. 29877
Ayuntamiento_aldama@gmail.com
Aldama, Chiapas.

Salud.

Problema que pretende resolver

Disminuir la incidencia de VIH/, el paludismo y otras enfermedades.

NIVEL	DESCRIPCION	META	MEDIO DE VERIFICACION
Fin	ODS 6. Combatir el VIH/SIDA, el paludismo y otras enfermedades.	3 Años	Dirección de salud municipal
Objetivo	Prevenir la propagación del VIH/SIDA	Disminuir la incidencia de SIDA en el municipio.	Datos Estadísticos INEGI
Estrategia	Incrementar el conocimiento sobre la prevención de las enfermedades VIH/SIDA	50 platicas informativas sobre las medidas de prevención de las enfermedades.	Registro administrativo.
Programas	Prevención de enfermedades.	10,000 personas	Padrón de beneficiarias.
Proyecto	Campaña de difusión de medidas de prevención del VIH/SIDA, el paludismo y otras enfermedades.	1000 personas informadas sobre las medidas de prevención de las enfermedades.	Registro administrativo.

OBJETIVOS DE DESARROLLO SUSTENTABLE

ODS 7. GARANTIZAR LAS SOSTENIBILIDAD DEL MEDIO AMBIENTE.

POLITICA PUBLICA

Agua potable.

Problema que pretende resolver

Falta del servicio de agua entubada en varias localidades del municipio.

NIVEL	DESCRIPCION	META	MEDIO DE VERIFICACION
Fin	ODS 7. Garantizar la sostenibilidad del medio ambiente.	30 Campañas	Dirección de medio ambiente.
Objetivo	Incrementar el porcentaje de personas que tienen acceso sostenible a agua entubada.	Incrementar el número de personas con acceso sostenible de agua potable.	Datos estadísticos INEGI
Estrategia	Construir, ampliar, rehabilitar o mantener sistemas de agua entubada.	Incrementar un porcentaje el número de viviendas que cuentan con el servicio de agua entubada.	Registro administrativo.
Programas	Agua entubada.	1500 personas.	Obras públicas.
Proyecto	Planta de tratamiento de aguas residuales.	Disminuir los problemas de azolvamiento de aguas negras y lograr una mejor fluidez hacia los colectores.	Registro administrativo.
Proyecto	Instalación de una planta potabilizadora.	Abastecer a mayor número de la población tanto en temporada de lluvia y de estiaje (seca) los barrios que se encuentran alejados en la cabecera municipal.	Registro administrativo

PARTICIPACION SOCIAL

Este apartado contiene los proyectos que fueron planificados para ejecutarse durante la presente administración con los recursos del FAIS y FORTAMUN, emanadas de la Asamblea General de COPLADEM. Cabe mencionar que por cuestiones de movimientos sociales y de grupos de resistencia, no se alcanzaron a realizar las mesas de trabajo con el debido tiempo y articulación, pero si se realizó una Asamblea de Trabajo con los comités de las localidades que presentaron sus necesidades, además de darle prioridad al seguimiento de las obras que en el anterior trienio priorizaron las localidades. Anexamos fotos y el escaneo de la aprobación del PMD en la Asamblea General:



MATRIZ DE SEGUIMIENTO

MATRIZ DE SEGUIMIENTO Y EVALUACION

EJE 1. SERVICIOS DE CALIDAD

Servicios Públicos/Servicios públicos

Nivel de intervención	IOV	Tipo de medición	Frecuencia	Modalidad	Tipo de informe
<u>Objetivo:</u> Brindar servicios públicos de calidad que satisfagan adecuadamente las necesidades de la población.	70% de los servicios públicos funcionan adecuadamente	Eficacia	Al termino del proyecto	Evaluación	Informe de evaluación.
<u>Estrategia 1.</u> Pavimentar las calles y avenidas de la cabecera municipal.	70% en la cabecera municipal	Eficiencia	Anualmente	Seguimiento y evaluación.	Informe anual
<u>Estrategia 2.</u> Mejorar luminarias y equipos de alumbrado público para disminuir los costos de energía eléctrica.	80% de calles con luminarias en cabecera municipal.	Eficiencia	Anualmente	Seguimiento y evaluación.	Informe anual

Educación/Mejores escuelas

Nivel de intervención	IOV	Tipo de medición	Frecuencia	Modalidad	Tipo de informe
<u>Objetivo:</u> Mejorar los espacios educativos de los planteles de educación para un mejor aprovechamiento escolar de los estudiantes.	(Ver cuadro de educación en contexto del municipio-Aspectos relevantes)	Eficacia	Al termino del proyecto	Evaluación	Informe de evaluación.
<u>Estrategia 1.</u> Construcción de espacios educativos en los planteles de educación preescolar, primaria, secundaria y bachillerato.	10 escuelas con acciones de mejora	Eficiencia	Anualmente	Seguimiento y evaluación.	Informe anual

Vivienda/Electrificación

Nivel de intervención	IOV	Tipo de medición	Frecuencia	Modalidad	Tipo de informe
<u>Objetivo:</u> Ampliar la cobertura del servicio de energía eléctrica en los barrios que carecen del servicio.	300 viviendas mejoradas	Eficacia	Al termino del proyecto	Evaluación	Informe de evaluación.
<u>Estrategia 1.</u> Dotar de láminas galvanizadas para mejorar la calidad de vida de los habitantes en pobreza extrema.	10 viviendas mejoradas	Eficiencia	Anualmente	Seguimiento y evaluación.	Informe anual
<u>Estrategia 2.</u> Ampliar la red de distribución de energía a los barrios que carecen del servicio en la cabecera municipal.	90% de las viviendas particulares habitadas, cuentan con energía eléctrica.	Eficiencia	Anualmente	Seguimiento y evaluación	Informe anual.

Comunicaciones/Caminos Rurales

Nivel de intervención	IOV	Tipo de medición	Frecuencia	Modalidad	Tipo de informe
<u>Objetivo:</u> Mejorar las condiciones de los caminos rurales del municipio.	100% caminos rurales en operación.	Eficacia	Al termino del proyecto	Evaluación	Informe de evaluación.
<u>Estrategia 1.</u> Rehabilitar caminos rurales a diversas localidades.	100% caminos rurales en operación.	Eficiencia	Anualmente	Seguimiento y evaluación.	Informe anual

EJE RECTOR 2. MUNICIPIO SEGURO

Presidencia Municipal, Av. Juan Aldama S/N Barrio. Centro, C.P. 29877
Ayuntamiento_aldama@gmail.com
Aldama, Chiapas.



Seguridad Publica/Seguridad para todos

Nivel de intervención	IOV	Tipo de medición	Frecuencia	Modalidad	Tipo de informe
<u>Objetivo:</u> Garantizar la seguridad pública a todos los habitantes reduciendo los índices delictivos del municipio.	No hay delitos registrados en averiguaciones previas del fuero común..	Eficiencia	Al termino del proyecto	Evaluación	Informe de evaluación.
<u>Estrategia 1.</u> Equipar y mejorar la operatividad de la policía municipal.	100% de los elementos de la policía municipal capacitados y equipados.	Eficiencia	Anualmente	Seguimiento y evaluación.	Informe anual

Protección Civil/Protección Civil

Nivel de intervención	IOV	Tipo de medición	Frecuencia	Modalidad	Tipo de informe
<u>Objetivo:</u> Disminuir los riesgos y amenazas por desastres naturales para resguardar la vida de todos los habitantes reduciendo los índices de riesgo del municipio.	Se cuentan con los índices de riesgo del municipio.	Eficacia	Al termino del proyecto	Evaluación	Informe de evaluación.
<u>Estrategia 1.</u> Mejorar y equipar la coordinación de protección civil municipal.	705 de los elementos de protección civil municipal capacitados y equipados..	Eficiencia	Anualmente	Seguimiento y evaluación.	Informe anual

EJE RECTOR 3. DESARROLLO SOCIAL

Combate a la Pobreza/Cruzada Nacional contra el hambre

Nivel de intervención	IOV	Tipo de medición	Frecuencia	Modalidad	Tipo de informe
<u>Objetivo:</u> ODM 1. Erradicar la pobreza extrema y el hambre.	40E de la población se encuentra en pobreza alimentaria.	Eficacia	Al termino del proyecto	Evaluación	Informe de evaluación.

<u>Estrategia 1.</u> Dotar de despensas a la población en condiciones de pobreza alimentaria.	2000 despensas por año.	Eficiencia	Anualmente	Seguimiento y evaluación.	Informe anual
--	-------------------------	------------	------------	---------------------------	---------------

Equidad de Género/Equidad de género.

Nivel de intervención	IOV	Tipo de medición	Frecuencia	Modalidad	Tipo de informe
<u>Objetivo:</u> ODM3. Promover la igualdad entre los sexos y la autonomía de la mujer.	No. De mujeres con presencia en diversos sectores.	Eficacia	Al termino del proyecto	Evaluación	Informe de evaluación.
<u>Estrategia 1.</u> Capacitar a las mujeres en temas de equidad de género.	209 mujeres capacitadas.	Eficiencia	Anualmente	Seguimiento y evaluación.	Informe anual

EJE RECTOR 4. DESARROLLO ECONOMICO.

Vocación Productiva/Vocación productiva

Nivel de intervención	IOV	Tipo de medición	Frecuencia	Modalidad	Tipo de informe
<u>Objetivo:</u> Lograr un ingreso sostenible.	No. De hombres y mujeres con presencia en diversos sectores.	Eficacia	Al termino del proyecto	Evaluación	Informe de evaluación.

<u>Estrategia 1.</u> Capacitar a hombres y mujeres en actividades productivas.	Hombres y mujeres capacitados.	Eficiencia	Anualmente	Seguimiento y evaluación.	Informe anual
---	--------------------------------	------------	------------	---------------------------	---------------

Actividad Artesanal/Actividad Artesanal

Nivel de intervención	IOV	Tipo de medición	Frecuencia	Modalidad	Tipo de informe
<u>Objetivo:</u> ODM 3. Promover la actividad artesanal.	No. De mujeres con presencia en este sector.	Eficacia	Al termino del proyecto	Evaluación	Informe de evaluación.
<u>Estrategia 1.</u> Capacitar a las mujeres en temas de artesanías.	500 mujeres capacitadas..	Eficiencia	Anualmente	Seguimiento y evaluación.	Informe anual

Activos Productivos/Activos Productivos

Nivel de intervención	IOV	Tipo de medición	Frecuencia	Modalidad	Tipo de informe
<u>Objetivo:</u> Lograr un ingreso sostenible.	No. De hombres y mujeres con presencia en diversos sectores.	Eficacia	Al termino del proyecto	Evaluación	Informe de evaluación.
<u>Estrategia 1.</u> Capacitar a hombres y mujeres en actividades productivas.	Hombres y mujeres capacitados.	Eficiencia	Anualmente	Seguimiento y evaluación.	Informe anual

EJE RECTOR 5. DESARROLLO AMBIENTAL

Agua potable y saneamiento/Agua potable

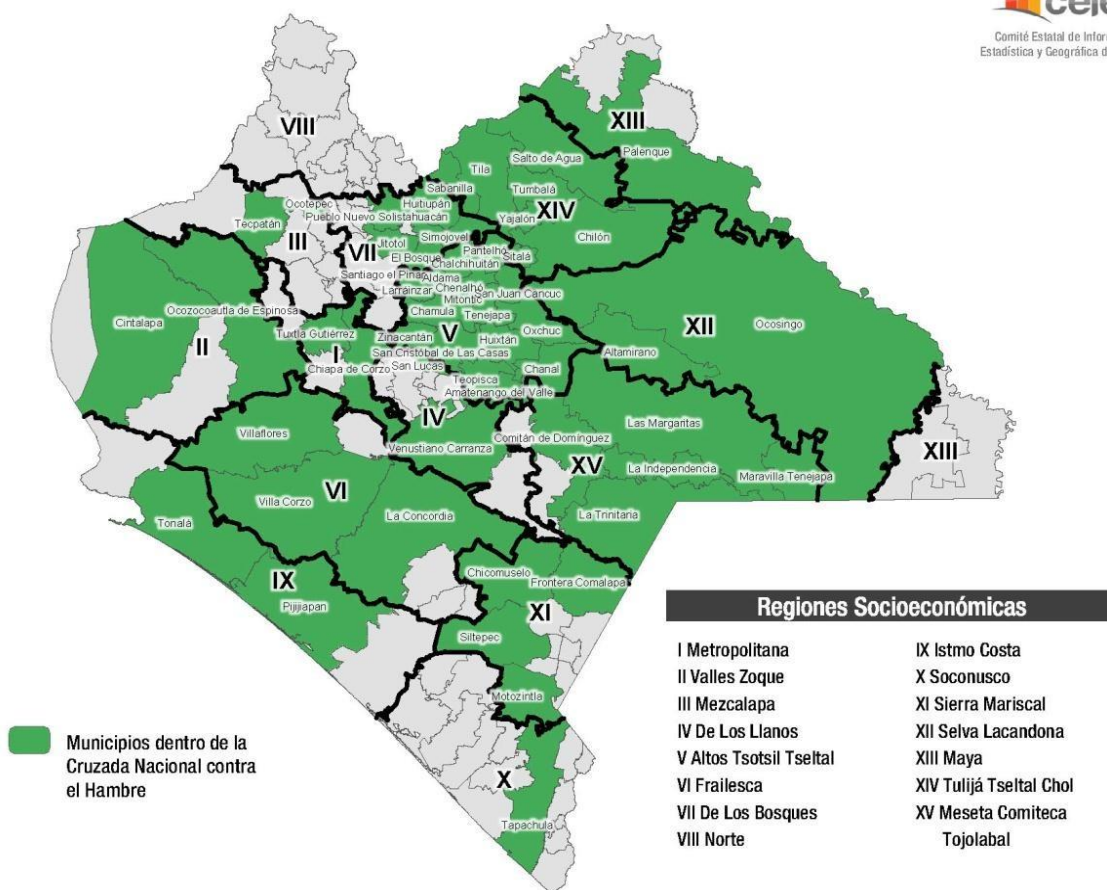
Nivel de intervención	IOV	Tipo de medición	Frecuencia	Modalidad	Tipo de informe
-----------------------	-----	------------------	------------	-----------	-----------------

<u>Objetivo:</u> Incrementar el número de viviendas habitadas con acceso al servicio de agua entubada.	80% de viviendas particulares habitadas disponen de agua entubada..	Eficacia	Al termino del proyecto	Evaluación	Informe de evaluación.
<u>Estrategia 1.</u> Construcción de sistemas de agua potable en diversas localidades.	80% de las viviendas particulares habitadas disponen de agua entubada.	Eficiencia	Anualmente	Seguimiento y evaluación.	Informe anual

Medio Ambiente/Drenaje

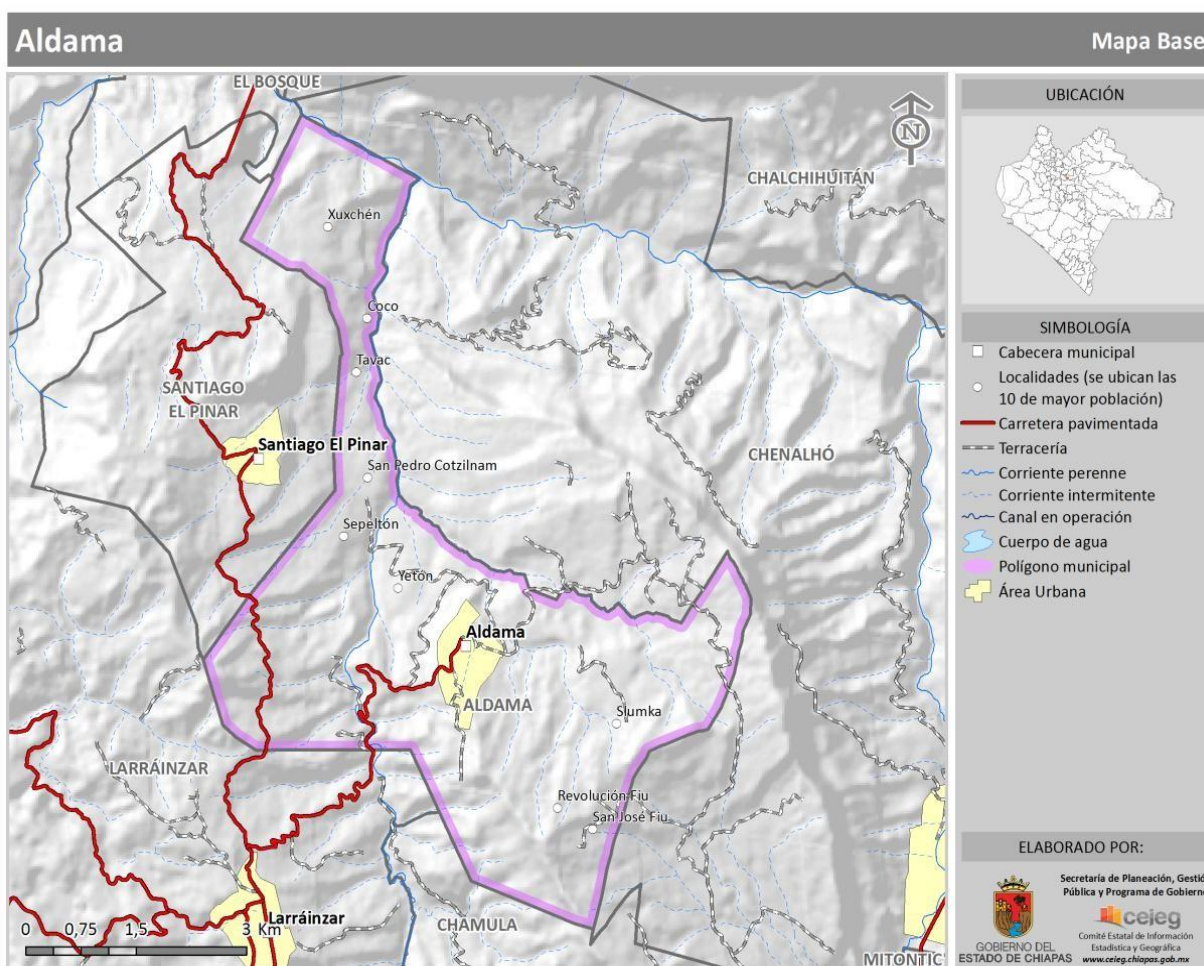
Nivel de intervención	IOV	Tipo de medición	Frecuencia	Modalidad	Tipo de informe
<u>Objetivo:</u> Incrementar el número de viviendas habitadas con acceso al servicio de drenaje sanitaria.	98% de viviendas particulares habitadas disponen de drenaje.	Eficacia	Al termino del proyecto	Evaluación	Informe de evaluación.
<u>Estrategia 1.</u> Construcción de la red de drenaje y alcantarillado en los barrios que carecen del servicio en la cabecera municipal.	98% de viviendas particulares habitadas disponen de drenaje.	Eficiencia	Anualmente	Seguimiento y evaluación.	Informe anual

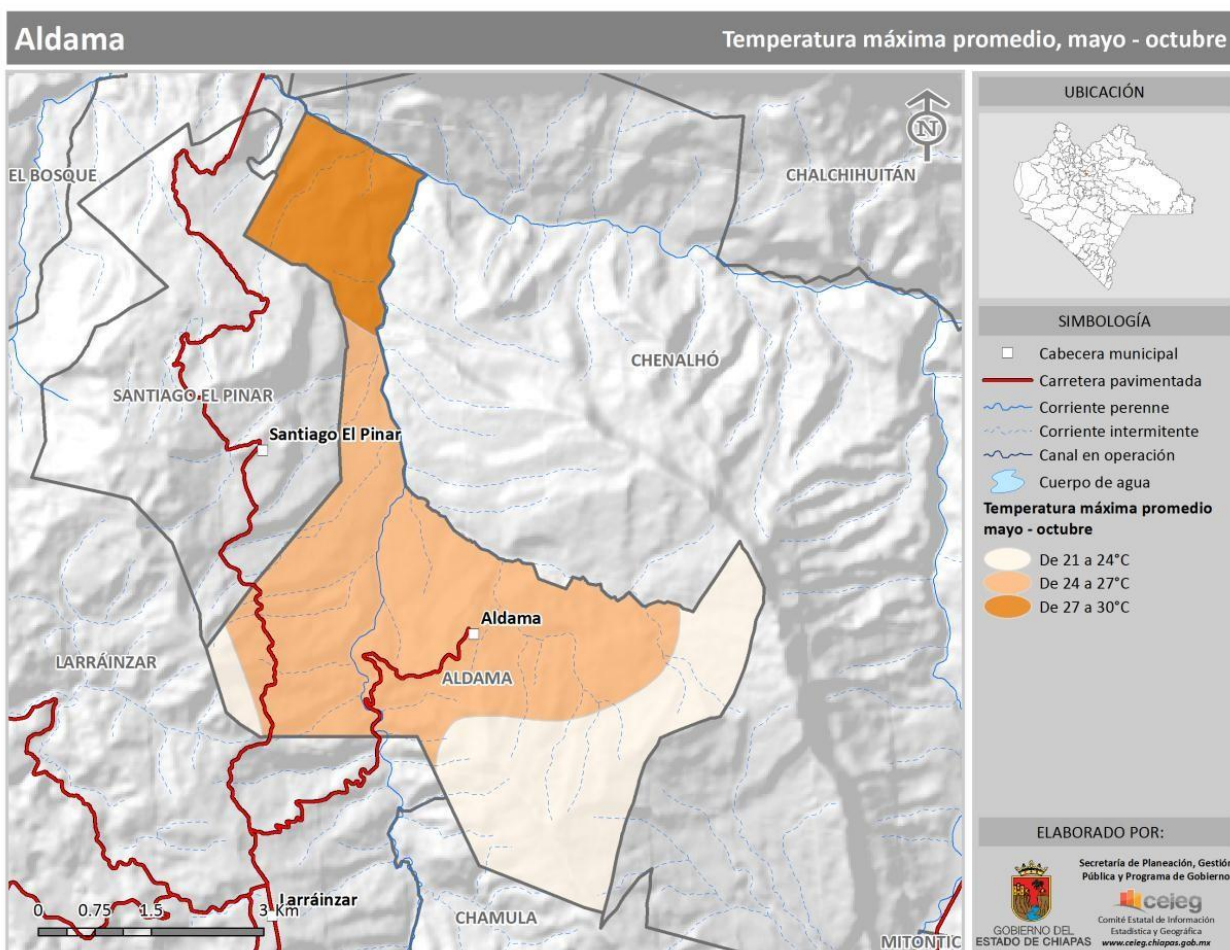
MAPAS TEMÁTICOS

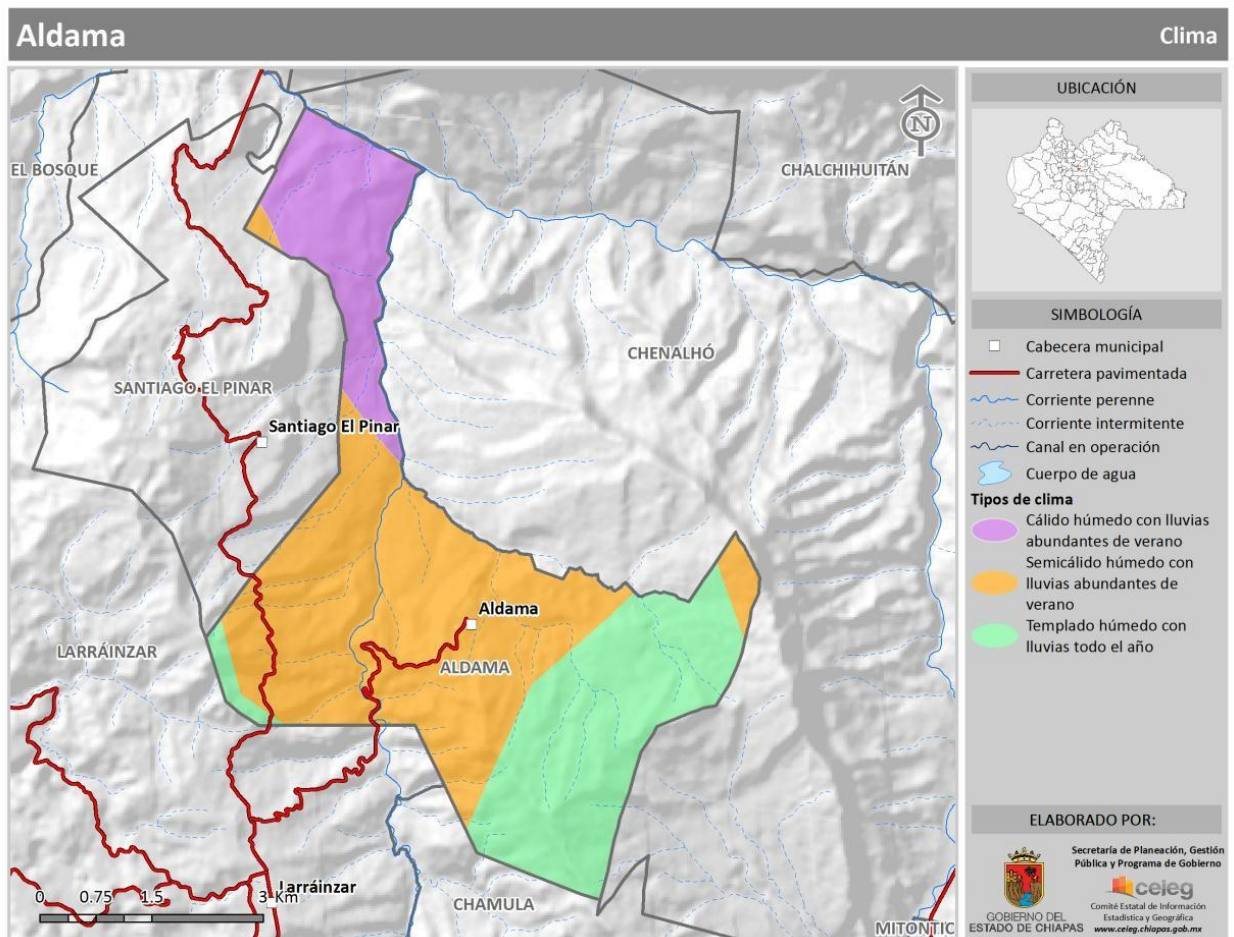


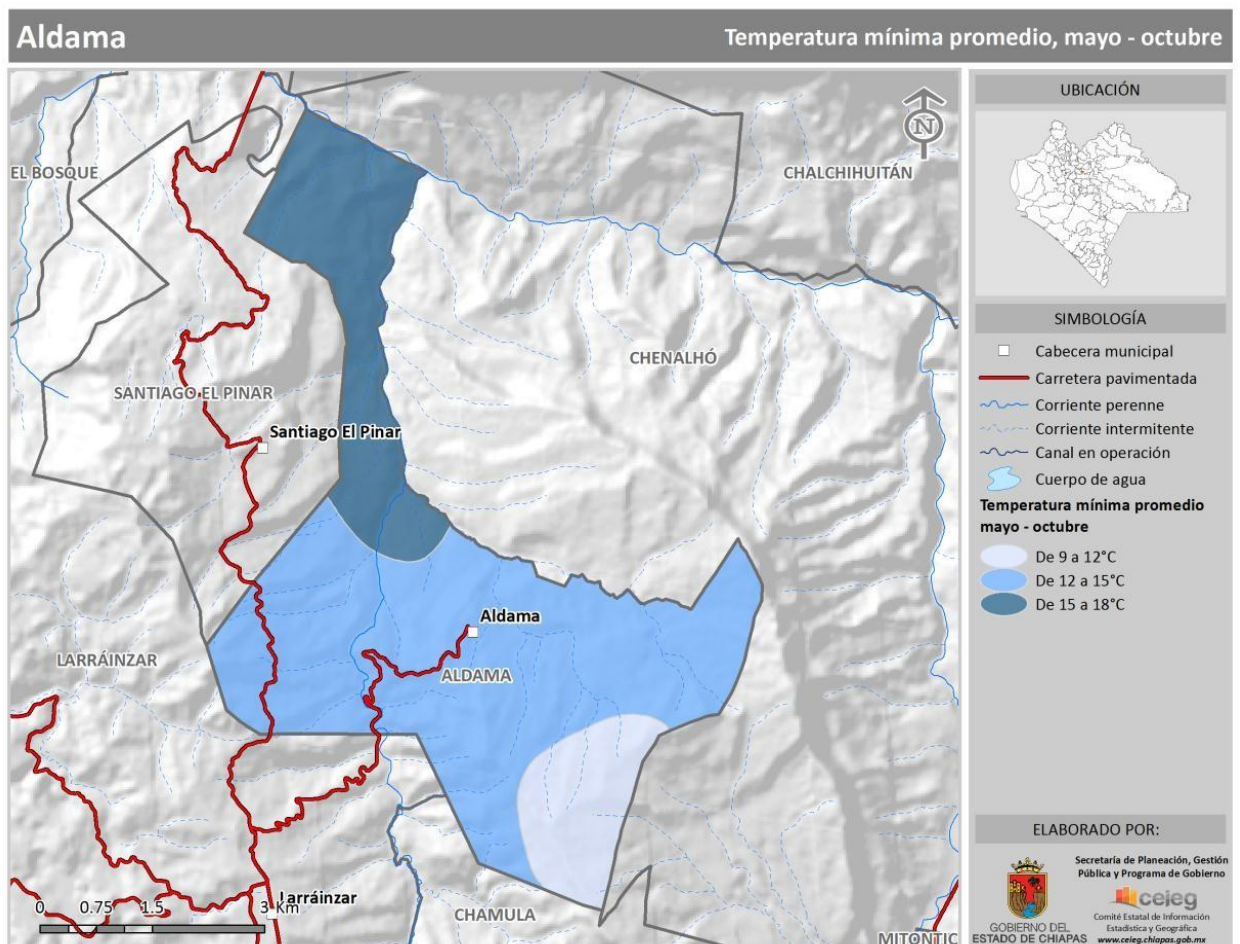
CARTOGRAFIA

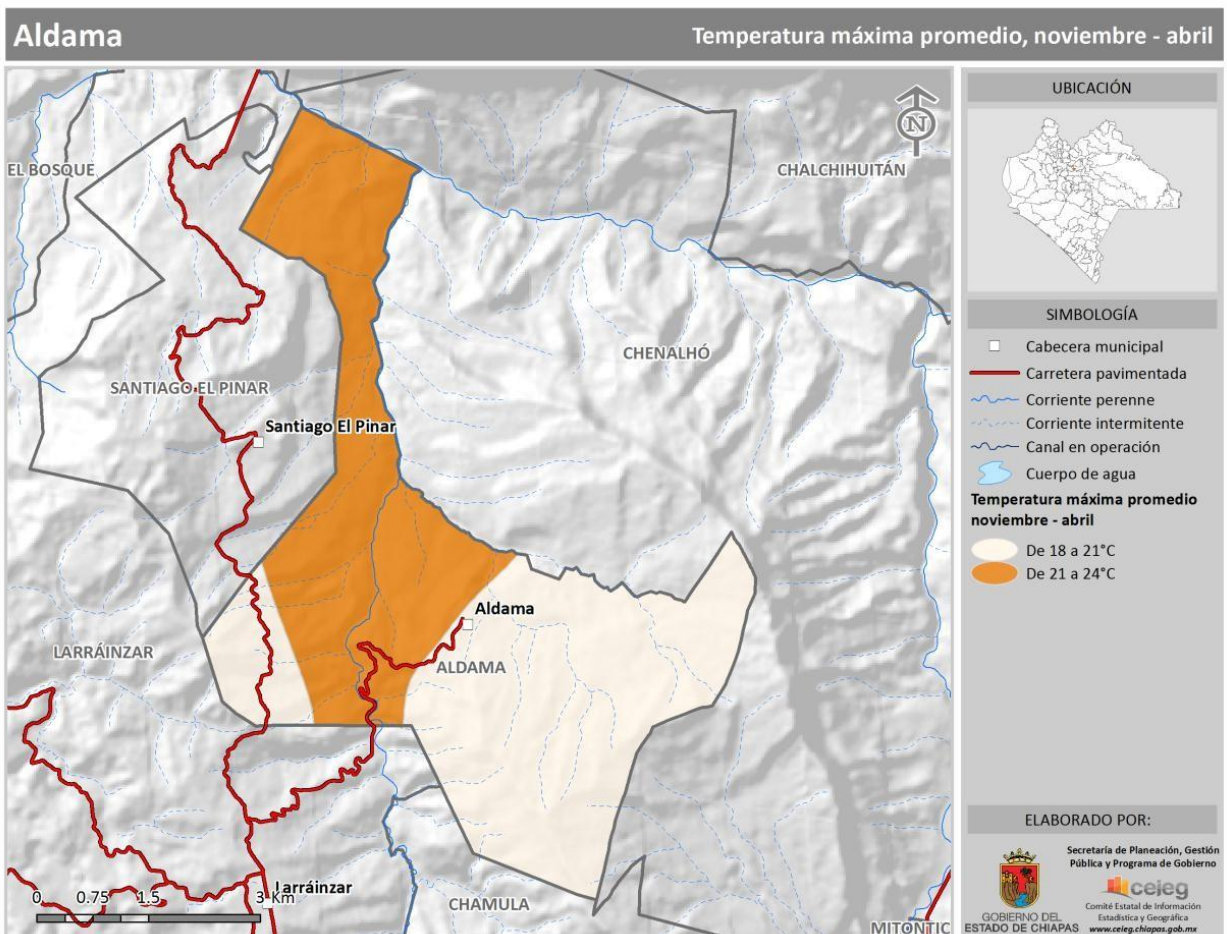
BASICA

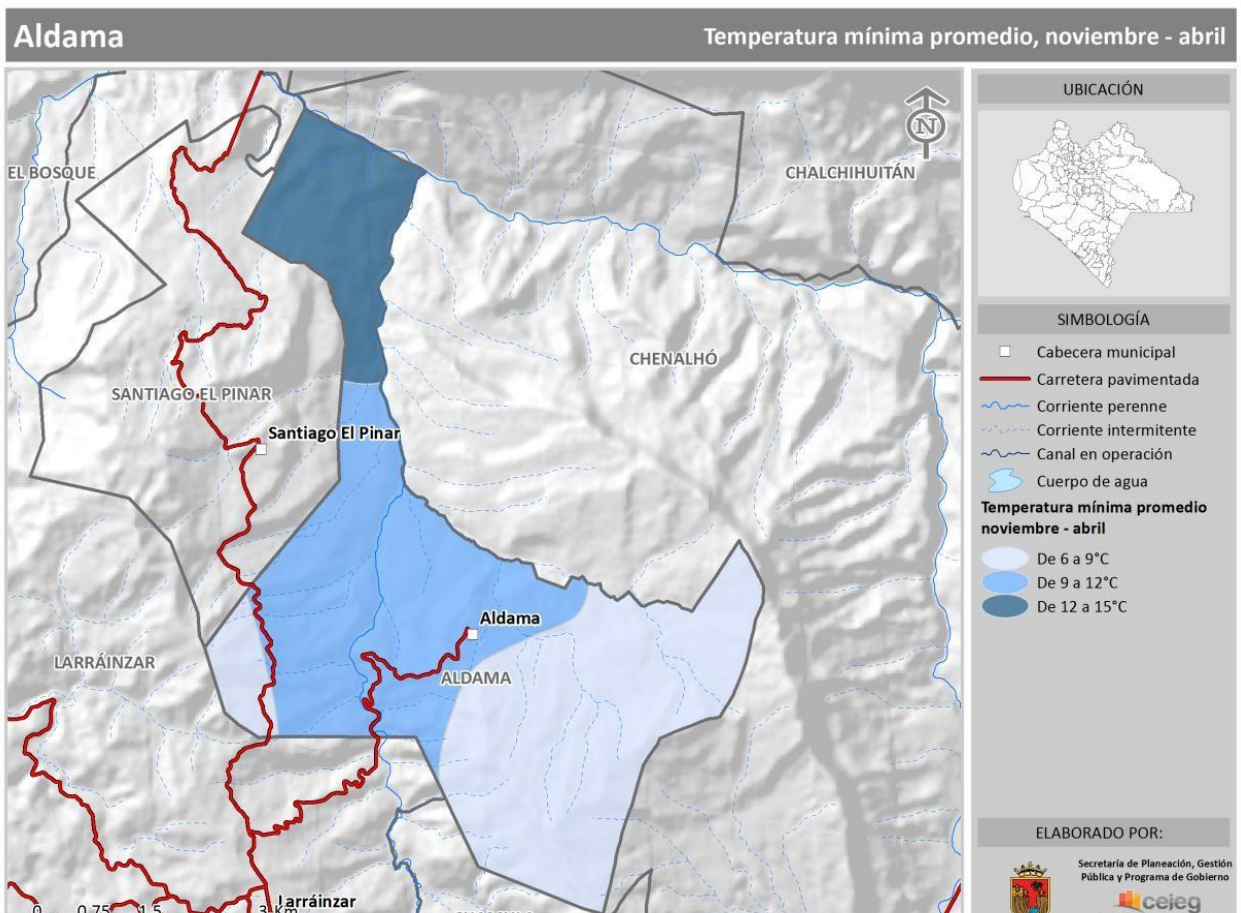






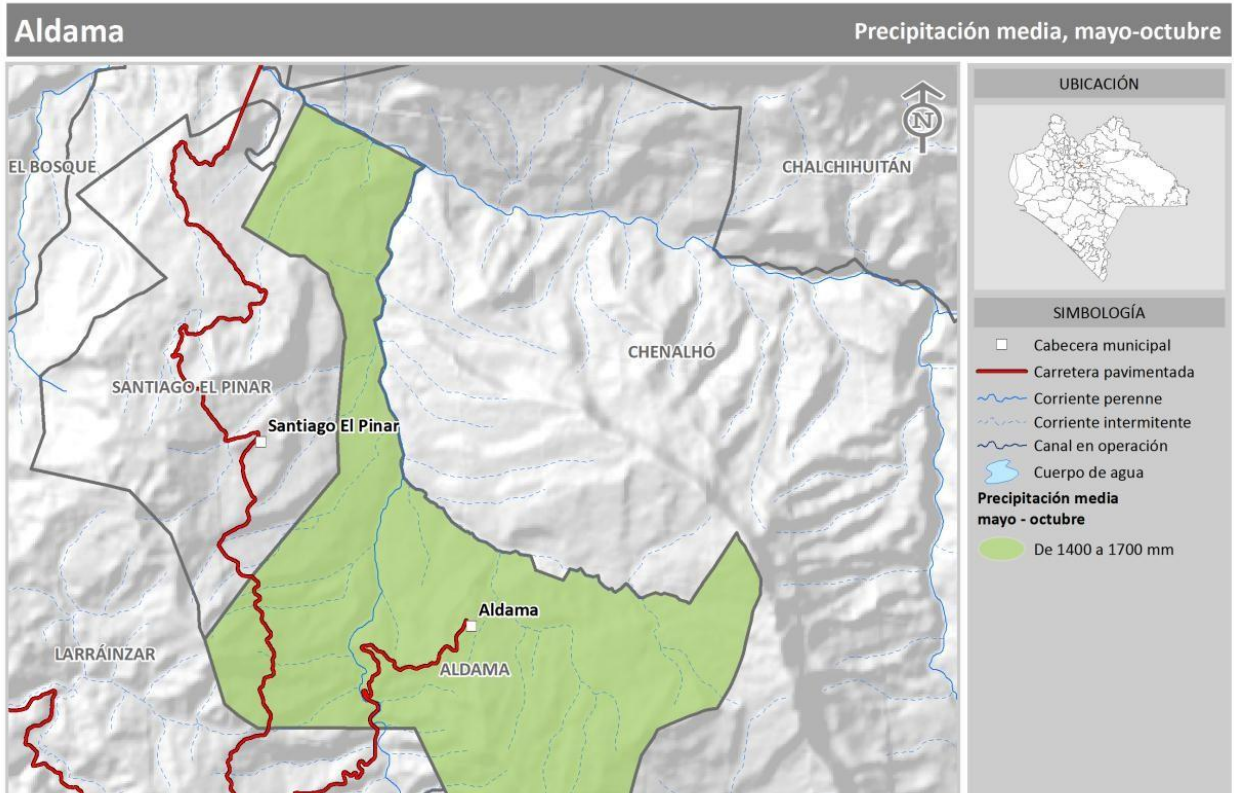


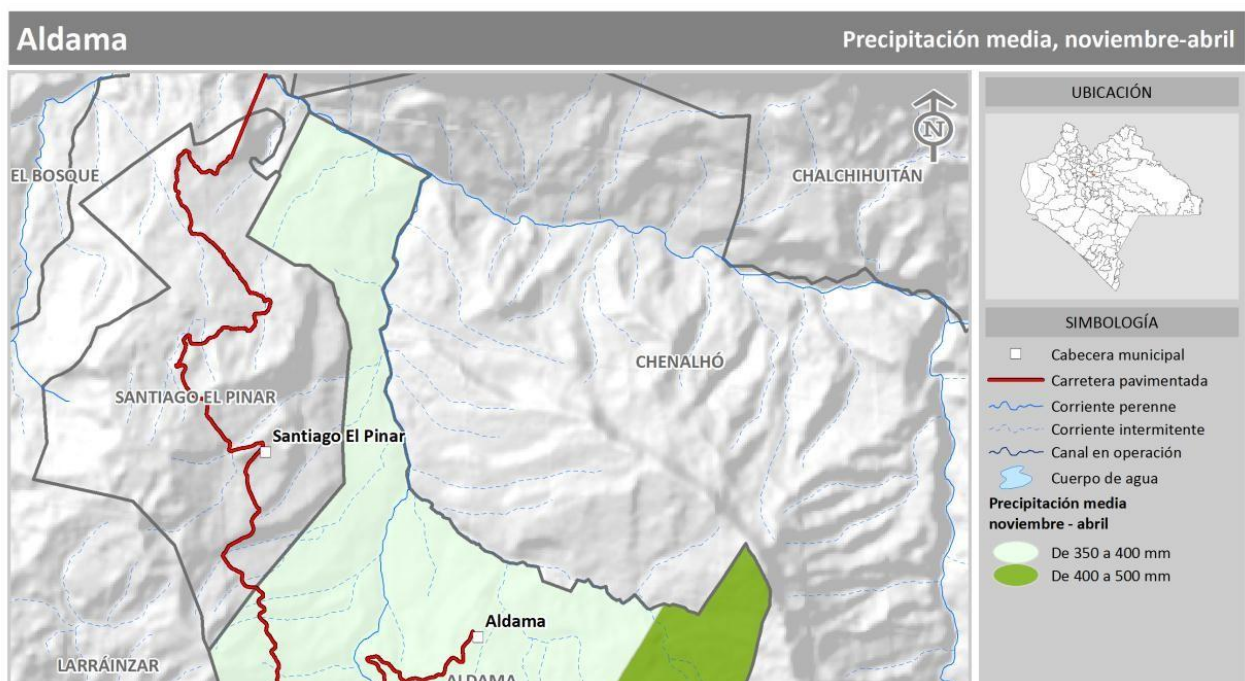






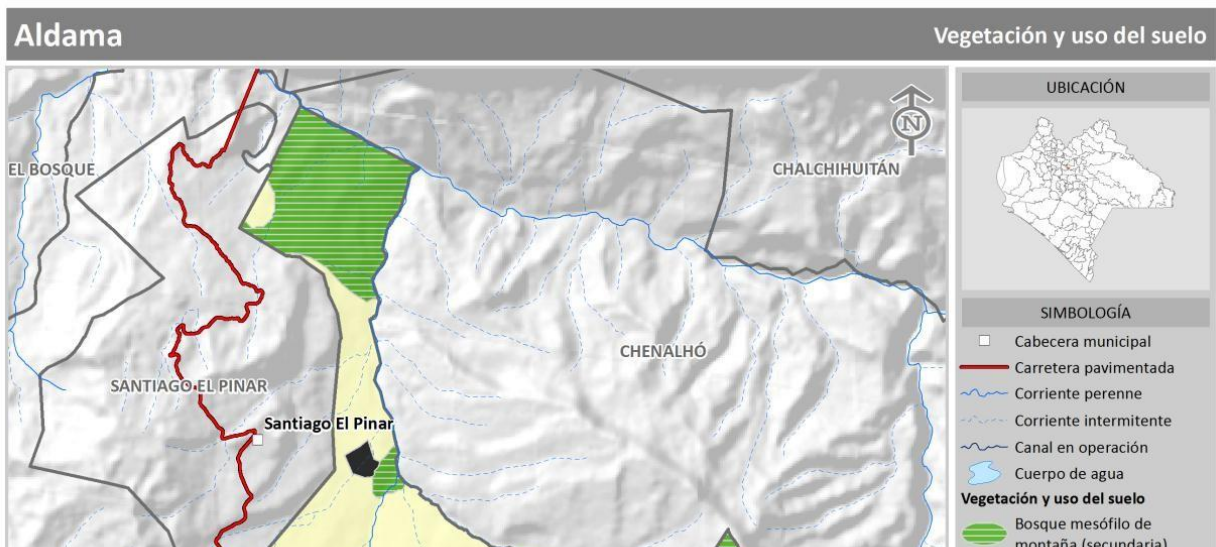
H. Ayuntamiento Municipal Constitucional Aldama, Chiapas. 2018-2021







H. Ayuntamiento Municipal Constitucional Aldama, Chiapas. 2018-2021



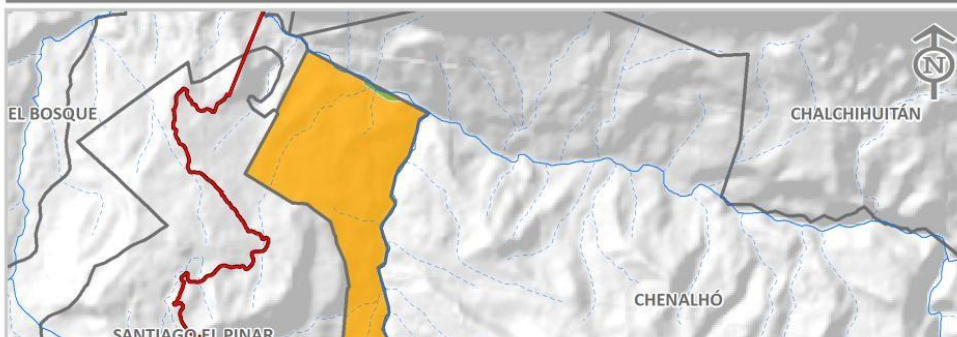


H. Ayuntamiento Municipal Constitucional Aldama, Chiapas. 2018-2021



Aldama

Edafología



UBICACIÓN



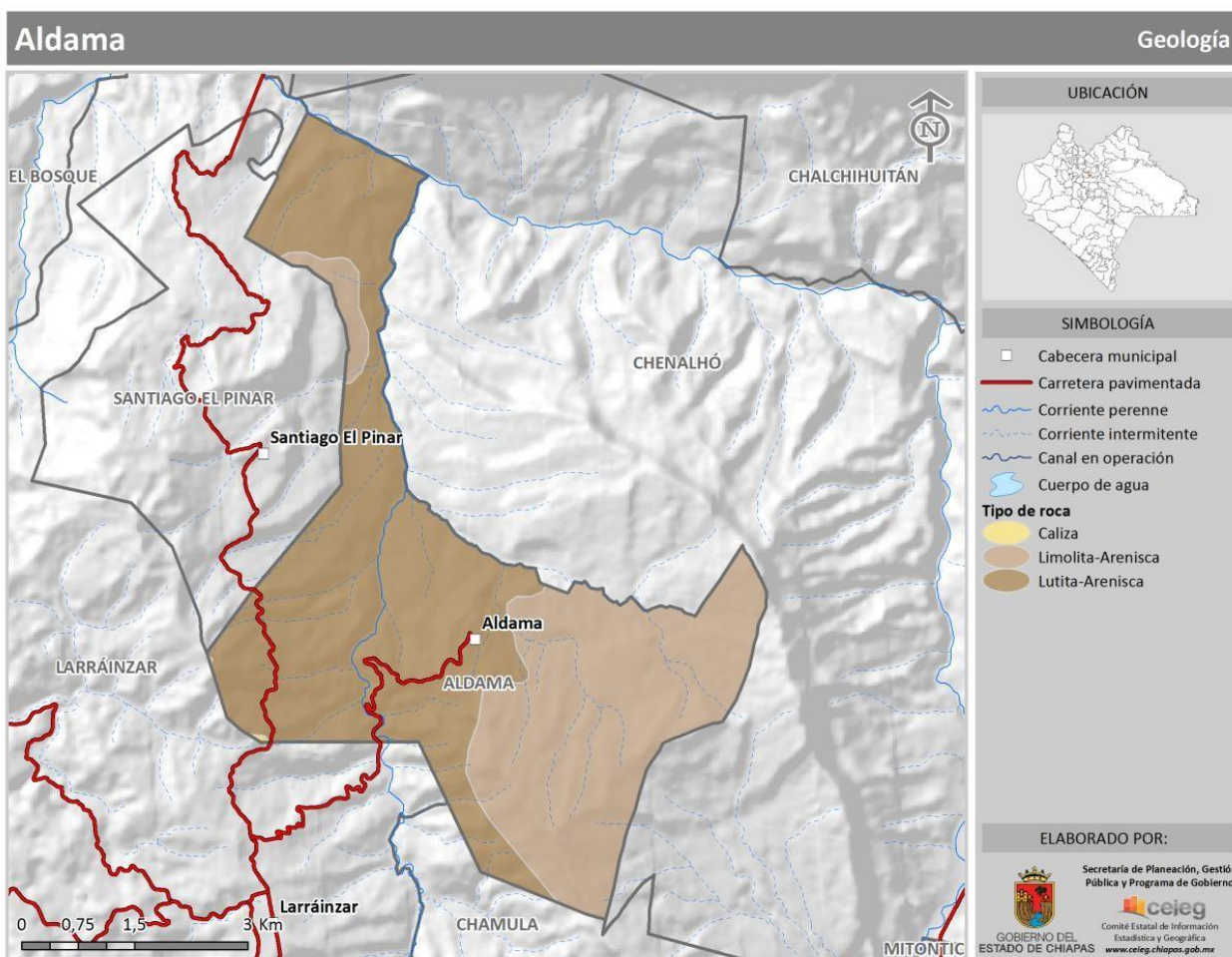
SIMBOLOGÍA

- Cabecera municipal
- Carretera pavimentada
- Carretera no pavimentada



H. Ayuntamiento Municipal Constitucional Aldama, Chiapas. 2018-2021





BIBLIOGRAFIA

- CONAPO. Índice de marginación a nivel localidad 2005.
- CONAPO. Índice de marginación por entidad federativa y municipio 2010.
- CONAPO. Índice de marginación por localidad 2010.
- CONAPO. Índices de marginación por entidad federativa y municipio 2005.
- Gobierno del estado de Chiapas. Plan de Gobierno 2018/2021, Chiapas, diciembre de 2018.
- Instituto Nacional para el Federalismo y el Desarrollo Municipal, Gobierno del Estado de Chiapas. Enciclopedia de los Municipios de México, Estado de Chiapas 2003.
- INEG. Catálogo de claves de entidades federativas, municipales y localidades, diciembre 2018.
- INEGI. Catálogo de claves de entidades federativas, municipios y localidades/Tabla de equivalencias, diciembre 2018.
- INEGI. Censo de población y vivienda 2010. Principales resultados por localidad.
- INEGI. II Censo de población y vivienda 2005. Principales resultados por localidad.
- SEDESOL. Programa para el Desarrollo de Zonas Prioritarias (PDZP).
- Historia de MOCRI CNPA [Http://www.zapata.com/cciodh3/article-cciodh3-156.html](http://www.zapata.com/cciodh3/article-cciodh3-156.html).
- Instituto Nacional de Estadística y Geografía (INEGI), Dirección General de Estadística. Dirección Regional Sur. Estadísticas Vitales.
- Instituto Nacional de Estadística y Geografía (INEGI), Anuario Estadístico de Chiapas 2006.
- Instituto Nacional de Estadística y Geografía (INEGI), Anuario Estadístico de Chiapas 2007.
- Instituto Nacional de Estadísticas y Geografía (INEGI), Anuario Estadístico de Chiapas 2008.
- Instituto Nacional de Estadísticas y Geografía (INEGI), Anuario Estadístico de Chiapas 2009.
- Instituto Nacional de Estadística y Geografía (INEGI), I Censo de Población y Vivienda 1995.
- Instituto Nacional de Estadísticas y Geografía (INEGI), XII Censo General de Población y Vivienda 2000, del Estado de Chiapas.
- Instituto Nacional de Estadística y Geografía (INEGI), II Censo de Población y Vivienda 2005. Tabulados básicos.

- Instituto Nacional de Estadística y Geografía (INEGI), XIII Censo de Población y Vivienda 2010. Resultados Preliminares.
- Instituto Nacional de Estadística y Geografía (INEGI), VIII Censo Agrícola, Ganadero y Forestal. Aguascalientes 2007.
- Instituto Nacional de Estadística y Geografía (INEGI), IX Censo Ejidal 2007.
- Instituto Nacional de Estadística y Geografía (INEGI), México en Cifras.
- Información nacional, por Entidad Federativa y Municipios, Aldama, Chiapas. <http://www.inegi.org.mx/sistemas/cobdem/primerentrada.do?w=3&Backidhecho=221> &Backconstem=220
- Instituto Nacional de Estadística y Geografía (INEGI), Sistema Estatal y Municipal de Base de Datos, en <http://www.inegi.org.mx/sistemas/cobdem/primerentrada.do?w=3&Backidhecho=221> &Backconstem=220.
- Instituto Nacional de Estadística y Geografía (INEGI), Prontuario de información geográfica municipal de los Estados Unidos Mexicanos.
- Instituto de Población y Ciudades Rurales, Aldama, Diagnósticos Sociodemográficos Municipales del Estado de Chiapas 2008, Gobierno del Estado de Chiapas 2012-2018, Instituto de Protección Civil para el Manejo Integral de Riesgos de Desastres, 2010 http://www.proteccioncivil.chiapas.gob.mx/nSite/refugios_web.php?action=7D&sub Opt=1&idMunicipio=7116.
- LX Legislatura Congreso del Estado de Chiapas, Acta de la Sesión Ordinaria Celebrada por la Honorable Sexagésima Legislatura Constitucional del H. Congreso Del Estado De Chiapas, El día quince de Julio de mil novecientos noventa y nueve, Tuxtla Gutiérrez, Chiapas, 1999.
- Maderas del Pueblo del Sureste, AC - Proyecto “Acopio de Información Ecológica-Forestal Básica del municipio Alama, Selva Lacandona, Chiapas.
- San Cristóbal de las Casas, Chiapas, enero 2004 Maderas del Pueblo del Sureste, AC y Sociedad Mexicana de Médicos Veterinarios Zootecnistas Especialistas en Ecozootecnia, SC - Proyecto “Estudio para evaluar la existencia cualitativa y cuantitativa de fauna silvestre en el NCPE - septiembre 2004.
- Montoya Gómez, Guillermo; Hernández Ruiz José Francisco y Velasco Pérez Alfredo – “El lado flaco del desarrollo sustentable: organización y gestión de un ejido de, Chiapas”, en “Chiapas: la paz en guerra.
- Facultad de Estudios Superiores Iztacala de la Universidad Nacional Autónoma de México, El Colegio de la Frontera Sur y editorial

- Comuna – “Árboles tropicales de México” - Fondo de Cultura Económica (FCE) y Universidad nacional Autónoma de México (UNAM) – México 1998.
- Orozco Cuarto, Marco A. - “Geo historia de Chiapas” – Ediciones y Sistema Especiales – Chiapas, México, 1999 “Los nuevos municipios de Chiapas” Ediciones y Sistemas Especiales -Chiapas, México, 1999.
 - Secretaría de Hacienda, Gobierno del estado de Chiapas, Perfiles Municipales, Chiapas”, 2009.
 - Secretaría de Agricultura, Ganadería, Desarrollo Rural, Pesca y Alimentación (SAGARPA). Servicio de Información Agroalimentaria y Pesquera en Perfiles Municipales, 2009.
 - Secretaría de Educación Pública (SEP). Principales Cifras Del Sistema Educativo De Los Estados Unidos Mexicanos, en <http://www.dgpp.sep.gob.mx/principalescifras/>
 - Secretaría de Planeación y Desarrollo Sustentable-Dirección de Geografía, Estadística e Información-Perfiles Municipales 2007
 - Sistema Nacional de información de Escuelas, Portal de la Secretaria de Educación Pública y el Sindicato Nacional de los Trabajadores de la Educación, en: <http://www.snie.sep.gob.mx/SNIESC/default.aspx> Zorrilla, María - “Análisis comparativo de los municipios de Maravilla Tenejapa, Marqués de Comillas, Aldama y Benemérito de las Américas (Bases para avanzar en los ordenamientos agroecológicos)”, Servicios de Información para la Gestión Territorial y el Ordenamiento Agroecológico en 30 Comunidades de la Región de Altos, Corredor Biológico Mesoamericano México (CBMM)-México, 2009. Zorrilla, María –