

08/04/2024 17:03:51 PM

## Acuse de solicitud de información pública

### Datos de la PNT

Número de folio: 071597224000012

### Datos de la solicitud

Nombre del solicitante	ENRIQUE ALBERTO VÁZQUEZ CONSTANTINO
Descripción de la solicitud	<p>Buen día, agradeceré su amable respuesta a la solicitud siguiente para recibir informes o documentación del año 2021, 2022, 2023 y 2024 (de enero a marzo del 2024):</p> <ol style="list-style-type: none"><li>1. Organigrama del H. Ayuntamiento.</li><li>2. Proporcionarnos el plan de desarrollo urbano municipal vigente.</li><li>3. En su caso, quiénes realizaron el plan de desarrollo urbano municipal y el monto erogado por la realización del más reciente plan de desarrollo urbano municipal.</li><li>4. Proporcionarnos información sobre ubicación, extensión territorial, características físicas y planes para la conservación de reservas territoriales en su territorio.</li><li>5. Proporcionarnos información sobre ubicación, extensión territorial, características físicas y planes para la conservación de zonas de reservas ecológicas y los programas de ordenamiento en esta materia.</li><li>6. Proporcionarnos información sobre las acciones que mitiguen el cambio climático y que fomenten el desarrollo sostenible en su Municipio.</li><li>7. Informe sobre el suministro de agua potable o entubada a su población (número de tomas domiciliarias, litros por segundo suministrado diario) así también sobre las plantas de tratamiento de aguas residuales que cuenta el H. Ayuntamiento e indicarnos si están en operación (en su caso, indicarnos localidad en que se ubican las plantas de tratamiento y cuántos litros por segundo diarios tratan en dichas plantas y el monto mensual del pago de energía eléctrica por el funcionamiento de las plantas de tratamiento de aguas residuales ). SOLICITUD ESPECIAL QUE EN CASO QUE EXISTA UN ORGANISMO PÚBLICO MUNICIPAL ESPECIAL PARA ATENDER EL TEMA DEL AGUA, CANALIZAR ESTE REQUIRIMIENTO DE INFORMACIÓN A DICHO ORGANISMO PARA INTEGRARLA EN LA RESPUESTA QUE NOS ENVÍEN. MIL GRACIAS.</li><li>8. Informe sobre el número de luminarios de alumbrado público, qué tipo de luminario tienen (vapor de mercurio, vapor de sodio, led, entre otros), el consumo de energía eléctrica por alumbrado público en (kW y el monto erogado en pesos mexicanos).</li><li>9. Informe sobre los protocolos para la recolección, administración, separación y disposición final de residuos sólidos, cantidad de vehículos que cuentan para la recolección, toneladas de residuos sólidos recolectadas de manera mensual e indicarnos la ubicación, condiciones y extensión territorial de los tiraderos públicos, rellenos sanitarios y otros espacios utilizados para este fin.</li><li>10. Informe sobre los mercados públicos y centrales de abastos ubicados en su municipio, indicándonos extensión territorial, número de locatarios y la ubicación de ellos.</li><li>11. Informe sobre los rastros municipales, información sobre ubicación, extensión territorial, características físicas y cantidad de animales sacrificados por día. Indicar si cuenta con cuarto frío, incineradores, sierras de tórax y de canal, plantas de tratamiento de aguas residuales NOM-002-ECOL-1996.</li><li>12. Plan Municipal de Desarrollo 2021-2024.</li></ol>
Modalidad de entrega	Electrónico a través del sistema de solicitudes de acceso a la información de la PNT
Sujeto obligado	Ayuntamiento de Salto de Agua
Representante legal	
Documentación anexa	
Fecha de presentación	08/04/2024

### Fecha de Inicio de trámite

De conformidad en lo dispuesto por el artículo 152 de la Ley de Transparencia y Acceso a la Información Pública del Estado de Chiapas, su solicitud de acceso a información pública será atendida a partir del día 08/04/2024

La respuesta le deberá ser notificada en el menor tiempo posible, que no podrá ser mayor de veinte días hábiles, contados a partir del día hábil siguiente a la recepción de la solicitud. Además, se precisará en su caso el costo y la modalidad en que será entregada la información, atendiendo en la mayor medida de lo posible a la solicitud del interesado.

De mediar o existir circunstancias que hagan difícil localizar, recabar o reunir la información solicitada en el citado término, el plazo de respuesta se podrá prorrogar o ampliar, excepcionalmente, por un único periodo de hasta diez días hábiles más, siempre y cuando existan razones fundadas y motivadas, las cuales deberán ser aprobadas por el Comité de Transparencia mediante la emisión de una resolución que deberá notificarse al

08/04/2024 17:03:51 PM

## Acuse de solicitud de información pública

solicitante a través de la Unidad de Transparencia, antes de su vencimiento.

### Observaciones

Las notificaciones y resoluciones se le comunicarán vía la Plataforma Nacional, ya que fue el medio por el cual usted realizó la solicitud de información; para darle seguimiento, debe consultar la Plataforma Nacional.

Si usted recibe una notificación de que se requieren más datos para atender su solicitud de información deberá responder en un máximo de 10 días hábiles a partir de que reciba la notificación, en caso de no hacerlo su solicitud se tendrá como no presentada, en caso de requerimientos parciales no desahogados, se tendrá por presentada la solicitud por lo que respecta a los contenidos de información que no formaron parte del requerimiento

### Tablas Plazos

Respuesta de solicitudes	20 días hábiles	08/05/2024
Notificación en caso que se requiera más información	5 días hábiles	15/04/2024
Notificación de ampliación de plazo	20 días hábiles	08/05/2024

Si la información solicitada no es de la competencia del Sujeto Obligado al que dirigió su solicitud de información, se le hará de su conocimiento dentro de los tres días hábiles posteriores a la recepción de esta y, en caso de poderlo determinar, le señalaran el o los Sujetos Obligados competentes.

Si el sujeto obligado al que dirigió su solicitud es competente para atender parcialmente la solicitud de acceso a la información pública, le deberán dar respuesta en relación de dicha parte. Lo anterior con fundamento en el artículo 154 de la Ley de Transparencia y Acceso a la Información Pública del Estado de Chiapas.

Si la información que solicita ya está disponible al público en medios impresos, tales como libros, compendios o trípticos; en registros públicos; en las páginas o sitios oficiales de los Sujetos Obligados en internet; en el propio Portal de Transparencia o en la Plataforma Nacional por obligaciones de transparencia o en cualquier otro medio, esta deberá ser notificada en un plazo no mayor a cinco días hábiles posteriores a la recepción de esta.

Lo anterior con fundamento en el artículo 155 de la Ley de Transparencia y Acceso a la Información Pública del Estado de Chiapas.

Puede consultar el Título Octavo, Procedimiento de Acceso a la Información Pública; Capítulo I, Del Procedimiento de Acceso a la Información y Capítulo II, De los costos de reproducción y gastos de envío de la información solicitada; establecidos en la Ley de Transparencia y Acceso a la Información Pública del Estado de Chiapas.

Puede interponer su recurso de revisión de primera instancia en contra de la respuesta proporcionada por el sujeto obligado, la falta de respuesta de este o cualquier otro procedimiento previsto en el artículo 173 de la LTAIPCH, mismo que deberá interponer dentro de los 15 días hábiles siguientes a la fecha de la notificación de la respuesta o del vencimiento del plazo de esta, a través de la Plataforma Nacional de Transparencia. Lo anterior con fundamento en el artículo 172 de la Ley de Transparencia y Acceso a la Información Pública del Estado de Chiapas.

El Instituto de Transparencia, Acceso a la Información Pública y Protección de Datos Personales del Estado de Chiapas deberá resolver su recurso de revisión en un plazo que no podrá exceder de 40 días hábiles, contados a partir de la admisión de este, plazo que podrá ampliarse por una sola vez y hasta por un periodo de 20 días hábiles más. Lo anterior con fundamento en el artículo 176 de la Ley de Transparencia y Acceso a la Información Pública del Estado de Chiapas.

El Instituto resolverá el recurso de revisión conforme establecido en el artículo 179 de la Ley de Transparencia y Acceso a la Información Pública del Estado de Chiapas.

Puede impugnar las resoluciones del ITAIPCH ante el INAI, interponiendo el recurso de inconformidad en los plazos y términos previstos en la Ley General de Transparencia y Acceso a la Información Pública o ante el Poder Judicial de la Federación, mediante el juicio de amparo, de conformidad con la normatividad aplicable en la materia. Lo anterior con fundamento en el artículo 185 de la Ley de Transparencia y Acceso a la Información Pública del Estado de Chiapas.

Puede consultar el Título Noveno, Sistema de Medios de impugnación; Capítulo I Recurso de Revisión, II Del cumplimiento de las resoluciones del Instituto; establecidos en la Ley de Transparencia y Acceso a la Información Pública del Estado de Chiapas.

Para cualquier duda puede comunicarse al Instituto de Transparencia, Acceso a la Información Pública y Protección de Datos Personales del Estado de Chiapas, con domicilio en: 12 Avenida Poniente Norte Número 1104 Colonia el Mirador Tuxtla Gutiérrez, Chiapas. Código Postal 29030 Tel:(961)

08/04/2024 17:03:51 PM

## Acuse de solicitud de información pública

61 1 23 46.

**DEPENDENCIA:** Presidencia Municipal  
**DEPARTAMENTO:** Dirección de Planeación  
**OFICIO No:** PM/DP/006/2024

**SALTO DE AGUA, CHIAPAS. A 23 de abril de 2024**

**ASUNTO:** Respuesta a la Solitud de Información Pública con folio 0715972240000012

**LIC. OSCAR MANUEL MORALES CAMACHO**  
**ENLACE DE LA UNIDAD DE TRANSPARENCIA**  
**PRESENTE**

En respuesta a la solicitud de información 0715972240000012 y al Oficio No. PM/OICM/UT/057/2024; de conformidad con el **artículo 152 de la Ley de Transparencia y Acceso a la Información Pública del Estado de Chiapas (LTAIPECH)**, se informa lo siguiente:

1. Organigrama del H. Ayuntamiento: se anexa en digital el organigrama vigente que ha sido funcional para el H. Ayuntamiento en el 2021, 2022, 2023 y 2024.
2. El Plan de Desarrollo Urbano Municipal vigente: en el 2021, 2022, 2023 y 2024 no se elaboró, ni se cuenta con un Plan de Desarrollo Urbano.
3. Quienes realizaron el Plan de Desarrollo Urbano y monto erogado por la realización del más reciente Plan: de acuerdo al punto anterior, no se realizó en el 2021, 2022, 2023 y 2024, un Plan de Desarrollo Urbano, por lo tanto, no hay autores ni monto erogado.
12. Plan Municipal de Desarrollo 2021-2024: El Plan Municipal de Desarrollo de la Administración 2021-2024 se aloja en la Página Web Institucional del Municipio con el siguiente enlace y se anexa en digital:

[https://www.saltodeagua.gob.mx/transparencia/depositario/5/documentos?perPage=50#up\\_48](https://www.saltodeagua.gob.mx/transparencia/depositario/5/documentos?perPage=50#up_48)

Sin más por el momento, envié un cordial saludo.

**ATENTAMENTE**



**MIGUEL ÁNGEL GARCÍA ORANTES**  
**DIRECTOR DE PLANEACIÓN**

C. c. p. Archivo



Calle Hidalgo y Calle Zaragoza S/N  
Col. Centro, Salto De Agua, Chiapas. C.P:29900



[planeacion@saltodeagua.gob.mx](mailto:planeacion@saltodeagua.gob.mx)

**SALTO DE AGUA, CHIAPAS A 22 DE ABRIL DE 2024**

**DEPENDENCIA:** Presidencia Municipal  
**DEPARTAMENTO:** Asistencia Agropecuaria  
**OFICIO No:** PM/DAAM /00011/2024  
**ASUNTO:** Informe

**Lic. Oscar Manuel Morales Camacho**

Enlace de la Unidad de Transparencia  
H. Ayuntamiento de Salto de Agua, Chiapas.

Sirva la presente para dirigirme a usted, con el debido respeto que merece y representa su función, de acuerdo al oficio número **PM/OICM/UT/058/2022**, donde solicitan información con lo referido a esta área; de acuerdo a los puntos (4, 5, 6 y 11). De la Ley de Transparencia y Acceso a la Información Pública del Estado de Chiapas, por lo mismo le hago llegar la información.

**Respuesta a las preguntas (4, 5, 6 y 11) de la Ley de Transparencia y Acceso a la Información Pública.**

**4. INFORMACIÓN SOBRE UBICACIÓN, EXTENSIÓN TERRITORIAL, CARACTERÍSTICAS FIJAS, Y PLANES PARA LA CONSERVACIÓN DE ZONAS DE RESERVAS ECOLÓGICAS TERRITORIALES EN SU TERRITORIO.**

El municipio de Salto de Agua, Chiapas; cuenta con una extensión territorial de 120, 240 hectáreas, de las cuales 118, 641.1 pertenecen al medio rural, a cuerpos de agua conciernen 1, 255.5 y a la zona urbana le tocan 345.4. La extensión del territorio que se destina a la agricultura es de 5, 729. 3 hectáreas, los cuales pastizales ocupan una superficie de 56, 793. 9 hectáreas y de selva se tienen 6, 851. 6 hectáreas.

**5. INFORMACIÓN SOBRE UBICACIÓN, EXTENSIÓN TERRITORIAL, CARACTERÍSTICAS FIJAS Y PLANES PARA LA CONSERVACIÓN DE ZONAS DE RESERVAS ECOLÓGICAS Y LOS PROGRAMAS DE ORDENAMIENTO EN ESTA MATERIA.**

El municipio colabora en temas de reforestación en coordinación con la Secretaría de Medio e Historia Natural (SEMANH). Ya que en Salto de Agua en los últimos años la deforestación se ha incrementado, se ha Reforestado hasta ahora 80 hectáreas en diferentes partes del municipio.

**6. INFORMACIÓN SOBRE LAS ACCIONES QUE MITIGUEN EL CAMBIO CLIMÁTICO Y QUE FOMENTEN EL DESARROLLO SOSTENIBLE EN SU MUNICIPIO.**

Siembra de árboles forestales y frutales, curso-capacitación en temas de la contaminación, educación ambiental, magna reforestación, talleres para el reciclado de basura, contenedores ecológicos, campañas de cuidado del medio ambiente, capacitación al personal en temas ambientales.

**11. INFORME SOBRE LOS RASTROS MUNICIPALES, INFORME SOBRE UBICACIÓN, EXTENSIÓN TERRITORIAL, CARACTERÍSTICAS FÍSICAS Y CANTIDAD DE ANIMALES SACRIFICADOS POR DÍA. INDICAR SI CUENTA CON CUARTO FRIO INCINERADORES, SIERRAS DE TÓRAX Y DE CANAL, PLANTAS DE TRATAMIENTO DE AGUAS RESIDUALES NOM-002-ECOL-1996.**

Se cuenta con un rastro municipal en el municipio de Salto de Agua, con una extensión de 38 x 23 metros cuadrado, se ubica en la calle Independencia al norte con el panteón municipal, sur con las vías del ferrocarril, al este con una carretera de terracería y en el oeste con el río tulijá. Se sacrifican dos animales por día, que son 60 animales al mes.

**NO SE CUENTA CON CUARTO FRIO INCINERADORES, SIERRAS DE TÓRAX Y DE CANAL, PLANTAS DE TRATAMIENTO DE AGUAS RESIDUALES NOM-002-ECOL-1996.**

Sin más por el momento, me despido de usted

**ATENTAMENTE**



**C. ERNESTO SÁNCHEZ LÓPEZ**



**DIRECTOR DE ASISTENCIA AGROPECUARIA, ECOLOGÍA Y MEDIO AMBIENTE  
H. AYUNTAMIENTO DE SALTO DE AGUA, CHIAPAS.**



H. AYUNTAMIENTO CONSTITUCIONAL DE  
SALTO DE AGUA, CHIAPAS.  
2021-2024



DIRECCION: SAPASA.  
NO. DE OFICIO: HAMSA/SAPASA/0012/2024.

Salto de Agua, Chiapas a 18 de Abril del 2024.

**Asunto:** Contestación del oficio No.PM/OICM/UT/059/2024

**LIC. OSCAR MANUEL MORALES CAMACHO**  
**ENLACE DE LA UNIDAD DE TRANSPARENCIA**  
**DE SALTO DE AGUA CHIAPAS.**

**PRESENTE:**

Por medio del presente me dirijo a usted con el debido respeto que se merece con la única finalidad de dar respuesta al oficio recibido No.PM/OICM/UT/059/2024, la información es la siguiente.

En relación a la solicitud de información del C. ENRIQUE ALBERTO VAZQUEZ CONSTANTINO. Con relación al folio número: **071597224000012**, respecto al punto siete (Informe sobre el suministro de agua potable o entubada a su población (número de tomas domiciliarias, litros por segundo suministrado diario) así también sobre las plantas de tratamiento de aguas residuales que cuenta el H. Ayuntamiento e indicarnos si están en operación (en su caso, indicarnos la localidad en que se ubican las plantas de tratamiento y cuantos litros por segundos diarios tratan en dichas plantas y el monto mensual del pago del pago de energía eléctrica por el funcionamiento de las plantas de tratamiento de aguas residuales.





H. AYUNTAMIENTO CONSTITUCIONAL DE  
SALTO DE AGUA, CHIAPAS.  
2021-2024



Me es bien hacer la aclaración que el servicio que proporciona este H. Ayuntamiento municipal es de agua entubada. El número de tomas domiciliarias es de 197 registradas en la cabecera. No se cuenta con el dato de cuantos litros por segundos se suministra diario, ya que no se cuenta con un flujo metro en el sistema de captación. Un aproximado de consumo que se calculó por medio de la capacidad del tanque de almacenamiento de agua sería como el que se muestra en la siguiente tabla.

Concepto	Periodo			
	2021	2022	2023	Ene-Mar 2024
Tomas	76	80	28	13
Litros por segundo	2,680 mil	2,680 mil	2,680 mil	2,680 mil

EL H. Ayuntamiento municipal cuenta con una planta de tratamiento de aguas residuales ubicada en el municipio de Salto De Agua, Chiapas misma que se encuentra en funcionamiento.

Concepto	Periodo			
	2021	2022	2023	Ene-Mar 2024
Planta de Tratamiento De Aguas Residuales	1	1	1	1
Litros por segundo	345,600	345,600	345,600	345,600

Generando gastos en el consumo eléctrico por la cantidad de \$ 970,597.00 aproximadamente de forma mensual, de acuerdo a los datos proporcionados por el departamento de tesorería en base a la información de recibos de la comisión federal de electricidad.





H. AYUNTAMIENTO CONSTITUCIONAL DE  
SALTO DE AGUA, CHIAPAS.  
2021-2024



El H. Ayuntamiento de salto de agua, a través del departamento de Sistema De Agua Potable Y Alcantarillado De Salto De Agua (SAPASA), es el encargado de dar seguimiento en relación a temas de aguas.

Sin más por el momento, me despido agradeciendo de antemano su atención.

RESPECTUOSAMENTE:

ING. JESSICA ALPUCHE SALVADOR  
DIRECTORA DE SAPASA



**SALTO DE AGUA, CHIAPAS A 02 DE MAYO DE 2024**

**DEPENDENCIA:** PRESIDENCIA MUNICIPAL

**DEPARTAMENTO:** Servicios Públicos

**OFICIO No:** HAMS/SP/010/2024

**ASUNTO:** El que se indica

**LIC. OSCAR MANUEL MORALES CAMACHO**

Enlace Municipal de la Unidad de Transparencia

H. Ayuntamiento de Salto de Agua, Chiapas

## **P R E S E N T E**

Por medio del presente me dirijo a usted con el debido respeto que se merece, en base a su oficio recibido con número de folio PM/OICM/UT/060/2024 de fecha 15 de abril de la presente anualidad, en donde solicita el seguimiento a los puntos 8 y 9 en base a la solicitud de mérito No. de folio: 071597224000012, de fecha 08/abril/2024, recibida de la Plataforma Nacional de la Transparencia (PNT) vía Sistema de Solicitudes Acceso a la Información (SISAI 2.0). en el que se solicita se informe con relacion a la siguiente información que a sus letras me menciona " **sobre el número de luminaria de alumbrado público, qué tipo de luminario tienen (vapor de mercurio, vapor de sodio, led, entre otros), el consumo de energía eléctrica por alumbrado público en (kW y el monto erogado en pesos mexicanos). Informe sobre los protocolos para la recolección, administración, separación y disposición final de residuos sólidos, cantidad de vehículos que cuentan para la recolección, toneladas de residuos sólidos recolectadas de manera mensual e indicarnos la ubicación, condiciones y extensión territorial de los tiraderos públicos, rellenos sanitarios y otros espacios utilizados para este fin.**

Por lo anterior, me permito comunicarle que con fundamento a las atribuciones y funciones siendo un órgano administrativo de carácter operativo y que de acuerdo a los archivos que obran en este departamento de servicios públicos Municipal, con fecha de corte de 30 de abril 2024, en cuestiones al punto ocho de la solicitud; en cuestiones de alumbrado, hasta el momento se cuenta con 615 lámparas de sodio y 418 lámparas led, que de acuerdo al consumo por cada lampara en el alumbrado público es de 0.150kw por cada lampara de vapor de sodio y 0.1 kW en lámparas de tipo led, generando gasto de consumo por la cantidad de 4,066,200.96 aproximadamente de manera bimestral de acuerdo a los recibos recibidos por parte de Comisión Federal de Electricidad (CFE).

Así mismo con relacion al punto nueve, se le informa que actualmente no se esta llevando a cabo la clasificación de residuos sólidos, ya que solo se cuenta con un basurero a cielo abierto, que se encuentra ubicado a 3 kilómetros de la comunidad mas cercana y a 6 kilómetros de la cabecera municipal. Para el caso de la recolección, esta se realiza con todas las medidas de seguridad por



parte del personal recolector, asignándole a cada uno las herramientas básicas necesarias (guantes, botas y cubrebocas) para realizar sus funciones además de que como medida de prevención se le solicita a la población que toda la basura la mantenga en bolsa para hacer de una forma fácil y saludable su recolección. El H. Ayuntamiento de Salto de Agua para el tema de la basura cuenta con 2 camiones recolectores, asignado exclusivamente hacia la población con la finalidad de llevar a cabo el levantamiento de aproximadamente 9 toneladas diarias de basura dando un resultado de 270 toneladas de manera mensual.

Sin otro particular, y sin más por el momento, me despido con un cordial saludo.

**ATENTAMENTE:**



---

**C. Felix Graciela Buenfil López**  
Encargada de Servicios Públicos Municipal  
H. Ayuntamiento de Salto de Agua, Chiapas.

C.c.p. Archivo.



**DEPENDENCIA:** Presidencia Municipal

**DEPARTAMENTO:** Ingresos Municipal

**OFICIO No:** 0011/2024

Salto de Agua, Chiapas a 25 de abril de 2024

Lic. Oscar Manuel Morales Camacho  
Enlace de la Unidad de Transparencia  
Adscrito al Órgano Interno de Control Municipal

Sirva este documento para hacerle llegar un saludo cordial y afectuoso así como expresarle nuestro apoyo en lo que se requiera, además de enviarle contestación al oficio con fecha del 08 de abril del presente y número de oficio PM/OICM/UT/061/2024 sobre lo que nos hizo llegar el C. Enrique Alberto Vázquez Constantino que en la descripción de la inconformidad escribe: **"Buen día agradeceré su amable respuesta a la solicitud siguiente para recibir informes o documentación del año 2021, 2022, 2023 y 2024 (de enero a marzo del 2024)" (sic).**

...10.- Informe sobre los mercados públicos y centrales de abastos ubicados en su municipio, indicándonos extensión territorial, número de locatarios y la ubicación de ellos.

En respuesta a ello: Según datos obtenidos en la dirección de obras públicas, la Medida del Mercado público, incluyendo el anexo denominado Los Arcos, es de 37 metros de fondo X 27 metros de calle.

El número de 59 locales del mercado público y 8 locales de los arcos.

La ubicación es Igancio Zaragoza esq Aldama en la colonia centro

Sin más por el momento, le enviamos un cordial saludo, quedando de usted,

I.Q.M. Enrig Edél Astudillo Corona  
Director de Ingresos Municipal



**ACUERDO DE RESPUESTA. - DE LA SOLICITUD DE  
ACCESO A LA INFORMACION CON NÚMERO DE  
FOLIO -071597224000012.**

**HONORABLE AYUNTAMIENTO DE SALTO DE AGUA CHIAPAS. UNIDAD DE TRANSPARENCIA. - SALTO DE AGUA, CHIAPAS; VIERNES 03 DE MAYO DE 2024.**

**Con fecha 08 de abril de 2024**, se tuvo por recibida la solicitud de acceso a la información pública con el número de folio citado al rubro, la cual fue presentada a través del Sistema de Solitudes de Acceso a la Información (SISAI 2.0) de la Plataforma Nacional de Transparencia (PNT), en la que el/la solicitante solicita el acceso a la siguiente información:

**RESPUESTA DE LA SOLICITUD DE ACCESO A LA INFORMACION SIGUIENTE.**

*"Buen día, agradeceré su amable respuesta a la solicitud siguiente para recibir informes o documentación del año 2021, 2022, 2023 y 2024 (de enero a marzo del 2024):*

- 1. Organigrama del H. Ayuntamiento.*
- 2. Proporcionamos el plan de desarrollo urbano municipal vigente.*
- 3. En su caso, quiénes realizaron el plan de desarrollo urbano municipal y el monto erogado por la realización del más reciente plan de desarrollo urbano municipal.*
- 4. Proporcionamos información sobre ubicación, extensión territorial, características físicas y planes para la conservación de reservas territoriales en su territorio.*
- 5. Proporcionamos información sobre ubicación, extensión territorial, características físicas y planes para la conservación de zonas de reservas ecológicas y los programas de ordenamiento en esta materia.*
- 6. Proporcionamos información sobre las acciones que mitiguen el cambio climático y que fomenten el desarrollo sostenible en su Municipio.*
- 7. Informe sobre el suministro de agua potable o entubada a su población (número de tomas domiciliarias, litros por segundo suministrado diario) así también sobre las plantas de tratamiento de aguas residuales que cuenta el H. Ayuntamiento e indicarnos si están en operación (en su caso, indicarnos localidad en que se ubican las plantas de tratamiento y cuántos litros por segundo diarios tratan en dichas plantas y el monto mensual del pago de energía eléctrica por el funcionamiento de las plantas de tratamiento de aguas residuales ). SOLICITUD ESPECIAL QUE EN CASO QUE EXISTA UN ORGANISMO PÚBLICO MUNICIPAL ESPECIAL PARA ATENDER EL TEMA DEL AGUA, CANALIZAR ESTE REQUIRIMIENTO DE INFORMACIÓN A DICHO ORGANISMO PARA INTEGRARLA EN LA RESPUESTA QUE NOS ENVÍEN. MIL GRACIAS.*
- 8. Informe sobre el número de luminarios de alumbrado público, qué tipo de luminario tienen (vapor de mercurio, vapor de sodio, led, entre otros), el consumo de energía eléctrica por alumbrado público en (kW y el monto erogado en pesos mexicanos).*
- 9. Informe sobre los protocolos para la recolección, administración, separación y disposición final de residuos sólidos, cantidad de vehículos que cuentan para la recolección, toneladas de residuos sólidos recolectados de manera mensual e indicarnos la ubicación, condiciones y extensión territorial de los tiraderos públicos, rellenos sanitarios y otros espacios utilizados para este fin.*

10. Informe sobre los mercados públicos y centrales de abastos ubicados en su municipio, indicándonos extensión territorial, número de locatarios y la ubicación de ellos.
11. Informe sobre los rastros municipales, información sobre ubicación, extensión territorial, características físicas y cantidad de animales sacrificados por día. Indicar si cuenta con cuarto frío, incineradores, sierras de tórax y de canal, plantas de tratamiento de aguas residuales NOM-002-ECOL-1996.
12. Plan Municipal de Desarrollo 2021-2024." (sic)


Al respecto y considerando que esta Unidad de Transparencia es competente para recibir y dar trámite a las solicitudes de acceso a la información y de datos personales dirigidas a este H. Ayuntamiento de Salto de Agua, Chiapas, así como de notificar a los solicitantes las respuestas que brindan u otorgan sus áreas a dichas solicitudes y el cumplimiento a las resoluciones de los recursos de revisión, por este conducto acuerda que la solicitud de mérito se tiene por atendida a través de los números de oficios de respuestas de las siguientes áreas: **PM/DP/006/2024** por el departamento de la Planeación Municipal con fecha 23 de abril de 2024, **PM/DAAM/00011/20** por el departamento de Asistencia Agropecuaria de fecha 22 de abril de 2024, **HAMSA/SAPASA/0012/2024** de departamento de Sapasa de fecha 18 de abril de 2024, **HAMSA/SP/010/2024** del departamento de servicios públicos de fecha 02 de mayo de 2024 y **0011/2024** del departamento de ingreso municipal de fecha 25 de abril de la presente anualidad.

Por lo anteriormente expuesto se tiene por atendida la solicitud de mérito mediante el presente acuerdo y su(s) anexo(s), documento(s) que se digitaliza(n) y envía(n) al/a la solicitante a través del Sistema de Solicitudes de Acceso a la Información (SISAI 2.0) de la Plataforma Nacional de Transparencia (PNT) para su notificación correspondiente.

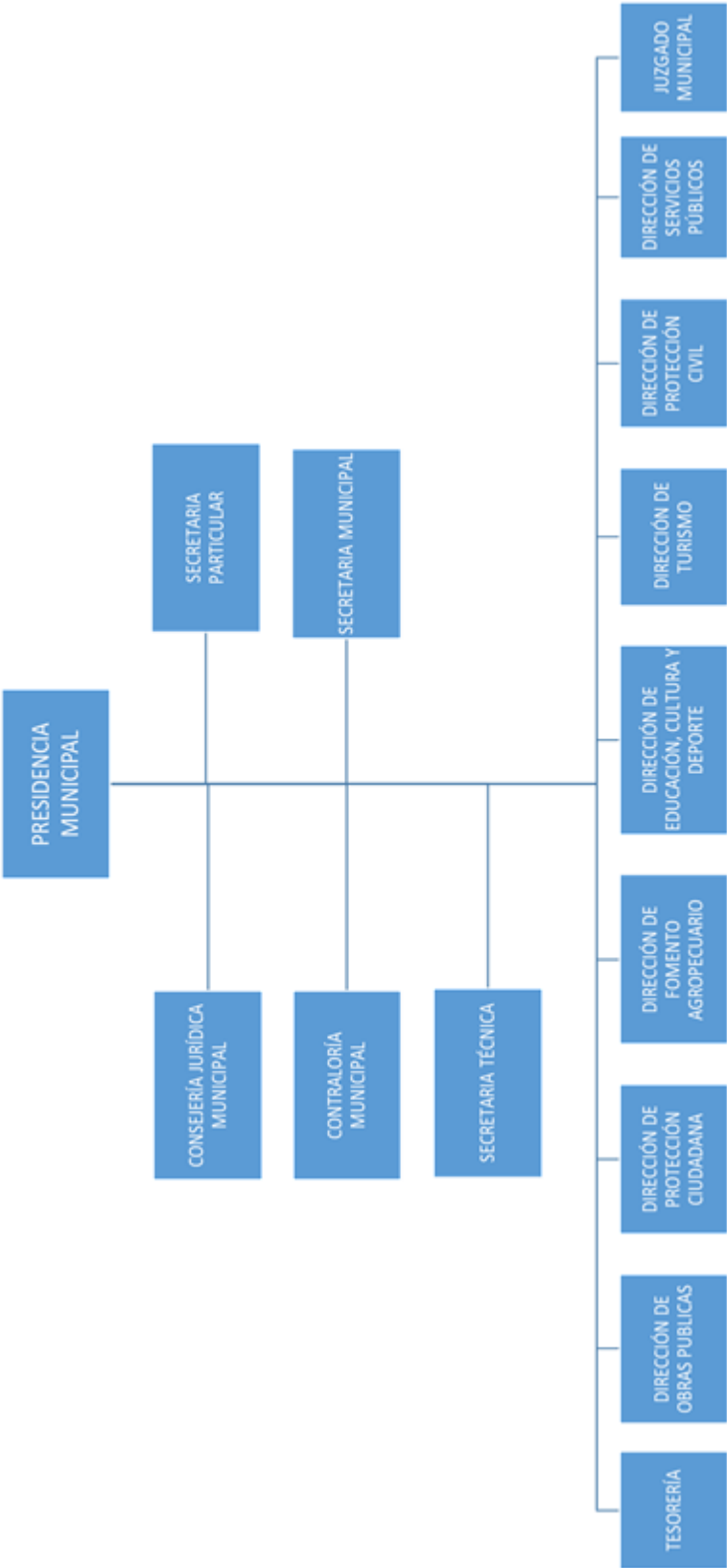
Archívese en el respectivo expediente y considérese como un asunto concluido.

**SE HACE DEL CONOCIMIENTO AL SOLICITANTE EL ENVÍO DE RESPUESTA A LA SOLICITUD EN FORMATO DIGITAL DEL OFICIO DE RESPUESTA EN COPIA SIMPLE DEL DEPARTAMENTO CORRESPONDIENTE.**

Así lo resolvió y firma el Lic. Oscar Manuel Morales Camacho, servidor público Enlace Municipal de la Unidad de Transparencia del H. Ayuntamiento de Salto de Agua, Chiapas, quien actúa con fundamento en lo dispuesto en los artículos 85, fracción II de la Ley General De Protección De Datos Personales En Posesión De Sujetos Obligados (LGPDPPO); y 117 fracción II, de la **Ley de Protección de Datos Personales en Posesión de Sujetos Obligados del Estado de Chiapas**. (LPDPPSOCHIS); así como en otras disposiciones. RÚBRICA.



ORGANIGRAMA





# **PLAN MUNICIPAL DE DESARROLLO 2021 - 2024**

[www.saltodeagua.gob.mx](http://www.saltodeagua.gob.mx)



# **PLAN MUNICIPAL DE DESARROLLO**

HONORABLE AYUNTAMIENTO DE SALTO DE AGUA  
2021-2024

## **MENSAJE DEL PRESIDENTE**

El pueblo de Salto de Agua me confirió el alto honor de estar, por segunda ocasión, al frente del Gobierno Municipal para el periodo 2021-2024, de esta forma también me hacen parte de la ola de transformación que vive nuestro país.

El municipio en su elemental definición, es la base del tejido político, administrativo y territorial, es la parte



dinámica en la relación directa con la ciudadanía, la forma eficaz mediante la cual se acercan los servicios a la población, motivando la integración y la sana convivencia de las familias y promoviendo con ello una cohesión colectiva que permita el desarrollo de la comunidad.

Estoy consciente que son muchas las necesidades y anhelos de los Saltenses, por lo que mi deber con ustedes, plasmado en este documento, será atender y responder las necesidades más apremiantes con toda mi voluntad y esfuerzo, dentro de las posibilidades que el presupuesto nos permita.

Esto se logrará trabajando en alineación con el Gobierno Federal, el Gobierno del Estado y los Objetivos de Desarrollo Sostenible de la agenda 2030, en una sola dirección, en la conformación de planes, programas y proyectos que ayuden a mitigar el rezago social y económico, logrando un municipio próspero y competitivo, así como el bienestar de la población con una visión estratégica.

Es indispensable Gobernar con vocación, para responder las demandas del pueblo participativo, como son los Saltenses, además en estos tiempos de modernidad es preciso incorporar herramientas vanguardistas en la gestión pública, para enfrentar los retos que hoy se tienen.

Construir una sociedad más justa implica reducir la desigualdad, para ello, es necesario encaminar la administración municipal en implementar políticas públicas que favorezcan la inclusión, generando oportunidades de empleo y educación, privilegiando los sectores de la población que son más vulnerables, sumar esfuerzos entre los tres ámbitos de gobierno para combatir la pobreza en el municipio, por medio de la disminución consistente de cada una de las carencias educativas, de salud, seguridad, calidad y espacios en la vivienda, servicios básicos y alimentación.

Quienes integran el gobierno de un municipio, tienen la alta responsabilidad de servir a la comunidad bajo los principios básicos de honradez, eficacia, eficiencia y la oportunidad de formar parte de la historia de una ciudad.

Este es el gran reto que asumo al encabezar esta administración, convencido y con un alto compromiso con la ciudadanía y en contribuir en el desarrollo de Salto de Agua, de Chiapas y de México.

*Lic. Román Mena De la Cruz*  
*Presidente Municipal Constitucional*



# ÍNDICE

MENSAJE DEL PRESIDENTE .....

ÍNDICE.....

INTRODUCCIÓN .....

MARCO NORMATIVO.....

CONTEXTO MUNICIPAL Y REGIONAL.....

POLÍTICAS TRANSVERSALES .....

EJES RECTORES .....

EJE 1: SERVICIOS PÚBLICOS DE CALIDAD .....

EJE 2: MUNICIPIO SEGURO .....

EJE 3: DESARROLLO SOCIAL .....

EJE 4: DESARROLLO ECONÓMICO .....

EJE 5: DESARROLLO AMBIENTAL.....

ÁRBOL Y MATRIZ DE INDICADORES .....

ANEXOS.....

BIBLIOGRAFÍA.....

1

3

1

2

5

21

24

26

37

46

67

77

84

151

161

## INTRODUCCIÓN

El Plan Municipal de Desarrollo (PMD) 2021 - 2024, es el documento pilar del gobierno municipal, que presenta de manera articulada el conjunto de acciones relevantes y estratégicas que, con base en las demandas y necesidades de la ciudadanía, precisa propuestas y alternativas de cara a los grandes retos de un entorno dinámico y complejo, con problemáticas que requieren de respuestas eficaces y socialmente pertinentes.

Dentro del diseño e integración del plan, se tuvo a bien insertar las políticas transversales de Igualdad de Género, Derechos Humanos y Sustentabilidad, con el fin de mejorar la calidad de vida y el desarrollo de la población.

En este Plan, se definen objetivos para trabajar en temas prioritarios que requieren de la suma de nuestras voluntades y capacidades, a través de las políticas públicas y estrategias que se agrupan en cinco grandes ejes temáticos:

Eje 1.- Servicios Públicos de Calidad

Eje 2.- Municipio Seguro

Eje 3.- Desarrollo Social

Eje 4.- Desarrollo Económico

Eje 5.- Desarrollo Ambiental

Esto sienta las bases para trabajar con un enfoque basado en resultados y sujeto a un sistema de evaluación, dicho de otra manera, facilite a la ciudadanía una lectura objetiva del alcance de las metas. En suma, el diseño de los programas establecidos en el PMD, responde a las necesidades expresadas por los Saltenses, con el objeto de impulsar el desarrollo del municipio y se contribuya con el desarrollo de la entidad de una manera integral y justa.

## MARCO NORMATIVO

Esto fundamenta el quehacer del gobierno municipal, la estructura social y política; de igual manera el Plan Municipal de Desarrollo tiene su base en ordenamientos legales, formulado de conformidad con lo que establece la normatividad vigente en los órdenes federal, estatal y municipal; así como en cabal cumplimiento a los siguientes ordenamientos:

### Constitución Política De Los Estados Unidos Mexicanos

Además del **artículo 115 fracción II**, el **artículo 25 párrafo segundo** el Estado velará por la estabilidad de las finanzas públicas y del sistema financiero para coadyuvar a generar condiciones favorables para el crecimiento. El Plan Nacional de Desarrollo y los planes estatales y municipales deberán observar dicho principio; aunado con el **Artículo 26 Párrafo Primero**, recoger las aspiraciones y demandas de la sociedad para incorporarlas al plan.

### Ley De Planeación

El **artículo 33**: coadyuvar a la consecución de los objetivos de la planeación nacional, y que las acciones a realizarse por dichas instancias se planeen de manera conjunta. Se deberá considerar la participación que corresponda a los municipios y demarcaciones territoriales. Propiciar la planeación del desarrollo integral de cada entidad federativa y de los municipios, y su congruencia con la planeación nacional en base al **artículo 34. fracción II**

### Constitución Política del Estado Libre y Soberano de Chiapas

**Artículo 90**: Los Ayuntamientos del Estado de Chiapas, deberán elaborar su Plan Municipal de Desarrollo al inicio de su gestión, en los términos que establezca la ley respectiva. Los planes de desarrollo estatal y municipal, establecerán mecanismos e instrumentos para alcanzar los objetivos descritos, en concordancia con el Plan Nacional de Desarrollo y los lineamientos internacionales adoptados por México según el **Artículo 12 párrafo 2**.

## Ley de Planeación para el Estado de Chiapas

El Artículo 4, el 8 Fracción II, el 9 y el artículo 11 establece que en los Planes y Programas, estarán orientados a establecer un marco de atención que permita cumplir los siguientes aspectos:

- I. Promover el desarrollo social conforme al artículo 3 de la Ley de Planeación para el Estado de Chiapas.
- II. Armonizar los factores de producción para mejorar la economía.
- III. Garantizar la alineación de la Agenda 2030 para el Desarrollo Sostenible.
- IV. Brindar atención a la población indígena.

**Artículo 28** donde los Planes Municipales diagnosticarán la situación socioeconómica y ambiental en el ámbito municipal y sectorial, integrando los objetivos de la Agenda 2030 para el Desarrollo Sostenible, procurando su concordancia con el Plan Nacional y Plan Estatal.

**Artículo 29:** Para el caso de aquellos Ayuntamientos cuyo período constitucional no sea coincidente con la renovación de la gestión estatal, el plazo será de cuatro meses a partir del inicio de dicha administración. El Congreso dispondrá de 60 días naturales a partir de la recepción de los Planes Municipales para examinarlos y aprobarlos.

## Ley De Desarrollo Constitucional En Materia De Gobierno Y Administración Municipal Del Estado De Chiapas

**Artículo 45 Fracción I:** Aprobar el proyecto del Plan de Desarrollo Municipal correspondiente a su período y enviarlo para su aprobación al Congreso del Estado en los términos y plazos que señala la Ley de Planeación para el Estado de Chiapas; el cual deberá especificar las políticas públicas y objetivos que contribuirán al desarrollo integral y armónico de la comunidad. **Artículo 57 Fracción XLI:** Presentar al Cabildo para su aprobación el informe de evaluación de nivel de cumplimiento de su Plan Municipal de Desarrollo.

## De la Planeación para el Desarrollo Municipal

**Artículo 173.** La planeación en los gobiernos municipales es necesaria para el desarrollo de las obras y proyectos de beneficio colectivo.

**Artículo 174.** Los planes de desarrollo municipal establecerán mecanismos e instrumentos para alcanzar los objetivos descritos, en concordancia con los planes estatal y nacional de desarrollo, así como en los lineamientos internacionales adoptados por México en esta materia; además de los **Artículos 175, 176 y 177.**

### **Bando de Policía y Buen Gobierno del Municipio de Salto de Agua, Chiapas**

**Artículo 71:** Las acciones de gobierno del Municipio tendrán como base para su determinación una planeación democrática con profesionalismo, y sustentada en criterios de justicia social. Los Planes de Desarrollo Municipal, establecerán mecanismos e instrumentos para alcanzar los objetivos descritos, en concordancia con los planes estatal y nacional de desarrollo, en los lineamientos internacionales adoptados por México en esta materia, así como los Artículos 72, 73, 74, 75, 78 y 79.

## CONTEXTO MUNICIPAL Y REGIONAL

### CONTEXTO MUNICIPAL

#### 1. TOPONIMIA

San Fernando de Guadalupe, es el nombre antiguo que se le designó al actual municipio de Salto de Agua. El nombre de Salto de Agua se le da por el lugar denominado en la lengua Ch'ol, "*Bel-ha*" cuyo nombre significa: "*Donde el río forma un salto*", este nombre decidió ponérselo el gobernador intendente Don Agustín de las Cuentas Zayas, desde el año de 1794 (Wikipedia®, 2010).

#### 2. FUNDACIÓN

Este es un pueblo colonial fundado el 20 de mayo de 1794 por el intendente Agustín de las Cuentas Zayas, a moción de Bernardo Landeros, vecino de Palenque, a fin de contar con poblados en el camino entre Guatemala y Nueva España, Campeche, Isla del Carmen y Villahermosa (CEIEG, 2020).

#### 3. GEOGRAFÍA

##### 3.1 UBICACIÓN GEOGRÁFICA

Se ubica en la Región Socioeconómica XIV TULIJA TZELTAL CH'OL. Limita al norte con el Estado de Tabasco y Palenque, al este con Palenque, al sur con Chilón y al oeste con Tumbalá y Tila. Las coordenadas de la cabecera municipal son: 17°33'20" de latitud norte y 92°20'02" de longitud oeste y se ubica a una altitud de 18 metros sobre el nivel del mar. Con una superficie territorial de 1,227.49 km<sup>2</sup>, ocupa el 1.64% del territorio estatal.

##### 3.2 FISIOGRAFÍA

La mayor parte del municipio forma parte de la región fisiográfica Montañas del Norte y en menor proporción de la Llanura Costera del Golfo y Montañas de Oriente.

La altura del relieve va de los 20 mts. y hasta los 1,100 mts. sobre el nivel del mar. Sierra alta de laderas tendidas (43.08%), Sierra alta escarpada compleja (21.48%), Valle intermontano con lomerío (19.08%), Lomerío con llanuras (9.58%), Sierra alta plegada con cañadas (4.99%) y Sierra baja (1.79%) (CEIEG, 2020).

### 3.3 EDAFOLOGÍA

Los tipos de suelos presentes en el municipio son: Luvisol (54.91%), Regosol (16.54%), Phaeozem (14.64%), Leptosol (7.41%), Acrisol (3.55%), Plintisol (1.94%), No aplica (1.02%) y Gleysol (0%) (CEIEG, 2020).

### 3.4 CLIMA

Los climas existentes en el municipio son: Cálido húmedo con lluvias todo el año (100%). En los meses de mayo a octubre, las temperaturas mínimas promedio se distribuyen porcentualmente de la siguiente manera: de 18 a 21 °C (47.56%), de 21 a 22.5 °C (52.39%) y más de 22.5 °C (0.05%).

En tanto que las máximas promedio en este periodo son: de 27 a 30 °C (1.04%), de 30 a 33 °C (21.74%) y de 33 a 34.5 °C (77.22%). Durante los meses de noviembre a abril, las temperaturas mínimas promedio se distribuyen porcentualmente de la siguiente manera: de 12 a 15 °C (0.81%), de 15 a 18 °C (35.57%) y de 18 a 19.5 °C (63.62%).

Mientras que las máximas promedio en este mismo periodo son: de 24 a 27 °C (14.75%), de 27 a 30 °C (81.3%) y de 28.5 a 29 °C (3.96%). En los meses de mayo a octubre, la precipitación media es: de 2000 a 2300 mm (17.87%) y de 2300 a 2600 mm (82.13%).

En los meses de noviembre a abril, la precipitación media es: de 500 a 600 mm (0.41%), de 600 a 700 mm (5.09%), de 700 a 800 mm (5.45%), de 800 a 1000 mm (15.36%) y de 1000 a 1200 mm (73.69%) (CEIEG, 2020).

### 3.5 HIDROGRAFÍA

El municipio se ubica dentro de las subcuentas R. Tulijá, R. Bascán y R. Macuspana, R. Chilapa, que forman parte de la cuenca R. Grijalva - La Concordia.

Las principales corrientes de agua en el municipio son: Río Tulijá, Río Bascán, Río Shumuljá, Río Tulijá, Río Bascán, Arroyo Misol-Ha, Arroyo Ixteljá, Río Tulijá, Arroyo Yaxol y Río Tianijá; y las corrientes intermitentes: Arroyo Tianijá, Arroyo El Calabozo, Arroyo Napakjá, Arroyo Buenavista, Arroyo Chinol, Arroyo Victorico, Arroyo Cumupá, Arroyo Agua Azul, Arroyo Agua Blanca y Arroyo Michol (CEIEG, 2020).

### 3.6 VEGETACIÓN

La cobertura vegetal y el aprovechamiento del suelo en el municipio se distribuye de la siguiente manera: Pastizal cultivado (53.78%), Selva alta perennifolia (secundaria) (23.38%), Agricultura de temporal (17.45%), Selva alta perennifolia (3.77%) y No aplicable (1.61%) (CEIEG, 2020).

### 3.7 GEOLOGÍA

Los tipos de roca que conforman la corteza terrestre en el municipio son: Caliza (roca sedimentaria) (50.1%), Arenisca (roca sedimentaria) (24.94%), Lutita-Arenisca (roca sedimentaria) (10.82%), Aluvial (suelo) (10.34%), Caliza-Lutita (roca sedimentaria) (2.05%), No aplica (1.03%), Brecha sedimentaria (roca sedimentaria) (0.72%), Caliza (roca sedimentaria) (0%) y Lutita-Arenisca (roca sedimentaria) (0%) (CEIEG, 2020).

### 3.8 ÁREAS NATURALES PROTEGIDAS

El municipio cuenta con una superficie protegida o bajo conservación de 140.26 hectáreas, que representa el 0.11% del territorio municipal. Las áreas naturales protegidas de administración federal ubicadas en el municipio son: Área de Protección de Flora y Fauna Cascadas de Agua Azul (140.26 ha) (CEIEG, 2020).

## **4. ASPECTO SOCIODEMOGRÁFICO**

### **4.1 POBLACIÓN TOTAL**

La población total de Salto de Agua en 2020 fue 64,251 habitantes, 32,405 mujeres (siendo el 50.4%) y 31,846 hombres (el 49.6% de la población).

Los rangos de edad que concentraron mayor población fueron 5 a 9 años (7,642 habitantes), 10 a 14 años (7,497 habitantes) y 0 a 4 años (6,591 habitantes). Entre ellos concentraron el 33.8% de la población total (DataMexico, 2020).

En el 2017 el nacimiento en hombres es de 345 y el nacimiento de mujeres fue de 352 según los perfiles municipales del (CEIEG, 2020).

### **4.2 POBLACIÓN INDÍGENA**

Para el 2020 en el municipio hay 52,798 habitantes que habla alguna lengua indígena, a partir de 3 años y más, lo que corresponde a 82.2% del total de la población de Salto de Agua.

Las lenguas indígenas más habladas fueron Ch'ol (45,198 habitantes), Tzeltal (7,583 habitantes) y Tzotzil (17 habitantes) (DataMexico, 2020).

En el caso de la población afrodescendiente se hace referencia a la población que se reconoce como afrodescendiente, de los cuales 1,036 son mujeres y hombres 1,056, dando un total de 2,092 personas.

### **4.3 POBREZA MULTIDIMENSIONAL**

#### **A. Situación de pobreza**

En el 2015 Población en situación de pobreza 39,456 personas (90.9% gráficamente), población vulnerable por carencias sociales 2,931 personas (6.8%), población no pobre y no vulnerable 761 personas (1.8%) y la población vulnerable por ingresos 261 personas (0.6%).

Población en situación de pobreza extrema 22,757 personas (52.4%), en situación de pobreza moderada 16,699 personas (48.6%) (CONEVAL, 2020).

#### B. Indicadores de carencias sociales

En el 2015 hay rezago educativo en un 35.2%, carencia por acceso a los servicios de salud de 14.6%, de accesos a la seguridad social 90.8, carencia por calidad y espacios de la vivienda 37%, servicios básicos en la vivienda 88.9% y por acceso a la alimentación 21.7% (CONEVAL, 2020).

#### C. Líneas de pobreza por ingresos

En el 2015 la línea de pobreza por ingresos (Antes Población con ingreso inferior a la línea de bienestar), personas cuyo ingreso es menor al valor monetario de una canasta de alimentos, bienes y servicios básicos 91.5% y línea de pobreza extrema por ingresos (Antes Población con ingreso inferior a la línea de bienestar mínimo), personas cuyo ingreso es menor al valor monetario de una canasta alimentaria básica 70.2% (CONEVAL, 2020).

#### D. Grado de accesibilidad a carretera pavimentada

Porcentaje de población con accesibilidad carretera muy baja o baja es de 59.6% en el 2010 (Cociente entre el número de habitantes en las localidades que componen el municipio que tienen grado de accesibilidad bajo o muy bajo y el número de habitantes del municipio, multiplicado por cien) (CONEVAL, 2020).

### 4.4 REZAGO SOCIAL

#### A. Grado de rezago social

En el 2020 se considera Alto. Resume cuatro de las carencias sociales (educación, salud, servicios básicos y espacios en la vivienda) en un solo índice que tiene como finalidad ordenar a los municipios según sus carencias sociales, los resultados del índice de rezago social se presentan en cinco estratos (Muy alto, alto, medio, bajo, muy bajo) (CONEVAL, 2020).

#### B. Indicadores que componen el índice de rezago social

En el 2020 la población de 15 años o más analfabeta es del 23.1%, de un 7.2% los de 6 a 14 años que no asiste a la escuela, un 55.2% de 15 años y más con educación básica incompleta 55.2%, 18.2% sin derechohabiencia a servicios de salud,

16.5% de viviendas particulares habitadas con piso de tierra; 7.8% de viviendas que no disponen de excusado o sanitario, un 7.9 % que no disponen de agua entubada de la red pública 7.9%, 10.6% no disponen de drenaje, particulares habitadas que no disponen de energía eléctrica un 3.6%, viviendas particulares habitadas que no disponen de lavadora 85.3% y particulares habitadas que no disponen de refrigerador 54.1% (CONEVAL, 2020).

### 4.5 DESIGUALDAD ECONÓMICA

#### A. Coeficiente Gini

Este mide la desigualdad en la distribución del ingreso de la población. Describe qué porcentaje del ingreso está acumulado en qué porcentaje de población en una economía. Un valor cercano a 1 refleja mayor desigualdad. Si el valor está cerca de cero, existen mayores condiciones de equidad en la distribución del ingreso, en el caso de Salto de Agua el coeficiente es de 0.404, correspondiente al 2010 (CONEVAL, 2020).

#### B. Razón de ingreso

Permite conocer la brecha que existe entre los ingresos de las personas en pobreza extrema respecto al de las personas no pobres y no vulnerables. Se construye dividiendo el ingreso corriente total per cápita de la población en pobreza extrema entre el ingreso corriente total per cápita de la población no pobre y no vulnerable, en el municipio este es de 0.09 para el 2010 (CONEVAL, 2020).

## 4.6 MIGRACIÓN

### A. Lugar de residencia previo

Muestra el cambio de lugar de residencia habitual de las personas desde un municipio o Alcaldía a otro de destino. En la entidad es de 98.1%, en otra entidad o país el 1% y no especificado un 0.9%; dicho porcentaje es de la población de 5 años y más del municipio de acuerdo al lugar de residencia en 2005 y 2010 respectivamente (CONEVAL, 2020).

## 4.7 GENERO

### A. Mercado laboral

Información sobre la situación de las mujeres y hombres en el ámbito laboral, trabajo no remunerado y la participación en puestos titulares en las administraciones públicas municipales. Población económicamente activa por sexo (mayores de 12 años), hombres 70.2% y mujeres 6.5%; las personas ocupadas por sexo (mayores de 12 años), hombres 97.9% y mujeres 96.9%, en el 2010 de este municipio (CONEVAL, 2020).

### B. Trabajo no remunerado

Presenta información sobre la situación de las mujeres y hombres en el ámbito laboral, trabajo no remunerado y la participación en puestos titulares en las administraciones públicas municipales. Población de 12 años y más según condición de trabajo no remunerado por sexo, en hombre 33.1% y en mujeres 90% en el 2015 (CONEVAL, 2020).

### C. Trabajo domestico

En el 2015 las horas dedicadas al trabajo doméstico por sexo, es de 8.6 en hombres y en mujeres 23.5, lo que se refiere al número de horas promedio que dedicaron los integrantes de la vivienda acciones por las que no recibieron ningún tipo de pago (cocinar, elaborar, preparar y/o servir los alimentos; lavar y/o planchar la ropa; así como a realizar las compras) (CONEVAL, 2020).

#### D. Conformación de la Administración municipal por sexo

Los titulares en la administración pública municipal o de la alcaldía por sexo, corresponde en hombres el 94.4%, en mujeres 5.6% y en sexo no especificado 0%. Basado en el porcentaje de hombres y mujeres titulares de las organizaciones públicas que forman parte de la Administración Pública Municipal o de la Alcaldía y que se encuentran previstas en su propia normativa orgánica (CONEVAL, 2020).

### 4.8 SALUD

#### A. Derechohabientes

Para el 2017 la población derechohabiente total en el municipio es de 54,035, de los cuales se encuentran adscritos en diferentes institutos; en el ISSSTE 1,772, los del ISSTECH 188 y en el Seguro Popular 52,075, lo que representa la mayoría según (CEIEG, 2020).

#### B. Infraestructura en salud

Salto de agua cuenta con más de 30 unidades médicas como: Hospital integral (comunitario), Casa de salud, Núcleo básico rural 01, Unidad móvil(caravana), Centro de salud micro regional y Centros de salud con servicios ampliados (Salud, 2021).

### 4.9 EDUCACIÓN

#### A. Alumnos por nivel educativo

En 2020, los principales grados académicos de la población de Salto de Agua fueron Primaria (12,400 personas o 39.1% del total), Secundaria (9,200 personas o 28.9% del total), Preparatoria o Bachillerato General (8,150 personas o 25.7% del total) y Licenciatura (1410 personas o 4.44%) según (DataMexico, 2020).

### 4.10 VIVIENDA

#### A. Viviendas por disposición de servicios

9,312 viviendas particulares habitadas que disponen de servicio de agua entubada, 13,163 con de servicio de drenaje y 14,201 viviendas que disponen de servicio de energía en el 2020 en base al (CEIEG, 2020).

## 4.11 GESTIÓN MUNICIPAL

### A. Estructura de gobierno (Organigrama)

El objetivo fundamental es el dar a conocer el modelo organizacional del H. Ayuntamiento de Salto de Agua; estableciendo para esto una estructura funcional que garantice la operatividad de todas y cada uno de los Órganos Administrativos que conforman a este H. Ayuntamiento, lo que nos permitirá el cabal cumplimiento de los objetivos y metas programados en beneficio de la población del municipio (PERIODICO, 2020).

### B. Planeación y Evaluación

Presenta información sobre los elementos y acciones institucionales de planeación y evaluación que ha llevado a cabo la Administración Pública Municipal o de las Alcaldías. Para el 2018 no se encuentra en el CONEVAL información de este rubro (CONEVAL, 2020).

### C. Finanzas municipales

Brinda información financiera de los municipios, a partir de sus ingresos y egresos, ofreciendo un panorama de la situación de la hacienda pública del municipio o alcaldía. En Autonomía financiera 1%, Dependencia de aportaciones 65.5%, Dependencia de participaciones 17.7% y en Peso de la deuda en los ingresos disponibles 0%; correspondiente al 2018 (CONEVAL, 2020).

## 4.12 COBERTURA DE SERVICIOS PÚBLICOS

### A. Alumbrado público

La cobertura del alumbrado público que presta el municipio, para 2018 el porcentaje de lámparas y luminarias en funcionamiento está al 100%. El porcentaje de población cubierta por el servicio de alumbrado público, en la cabecera municipal 90% y en el resto del municipio 80% (CONEVAL, 2020).

B. Limpieza de calles y vialidades

El porcentaje de calles y vialidades cubiertas por el servicio de limpia es de 90% y el porcentaje de población cubierta por el servicio de limpia de calles y vialidades, en la cabecera municipal 100% y en el resto del municipio 20% (CONEVAL, 2020).

C. Mercados, tianguis y mercados semifijos

Población cubierta por los tianguis o mercados semifijos o móviles, en la cabecera municipal 50% y 0% en el resto del municipio en 2018 (CONEVAL, 2020).

D. Rastro

El porcentaje de rastros que se encuentran en funcionamiento en el municipio es del 100%, en el 2018; porcentaje de la población al que dieron servicio los rastros, en la cabecera municipal 100% y a las afueras 0% (CONEVAL, 2020).

E. Mantenimiento de calles y vialidades

Porcentaje de calles y vialidades cubiertas por el servicio de mantenimiento proporcionado por el municipio, en bacheo 0%, pavimentación 0% y pintura 50%; porcentaje de la población beneficiada por el servicio de mantenimiento en calles y vialidades, en bacheo 0%, pavimentación 0% y pintura 50%, esto hasta el 2018 (CONEVAL, 2020).

F. Panteones

Porcentaje de población a la que se cubrió con el servicio de panteones y cementerios, correspondiente a la cabecera municipal 100% y al resto del municipio 0%, en el 2018 (CONEVAL, 2020).

G. Parques y Jardines públicos

Son 3 parques y jardines públicos que se encuentran dentro del municipio en el 2018 según él (CONEVAL, 2020).

H. Seguridad

Porcentaje de la infraestructura en funcionamiento destinada para la seguridad pública, respecto al total de infraestructura para la seguridad pública con la que cuenta el municipio, es equivalente al 100% (CONEVAL, 2020).

## **5. ASPECTOS ECONÓMICOS**

### **5.1 INFRAESTRUCTURA**

La infraestructura del municipio en el 2017 consta de la siguiente manera: Tiendas DICONSA 26, rastro municipal 1, puntos de atención LICONSA 8 y 1 mercado público (CEIEG, 2020).

### **5.2 POBLACIÓN ECONÓMICAMENTE ACTIVA Y OCUPADA (PEAO)**

La Población Económicamente Activa en el 2020 es de 33,844.0, PEA Ocupada 33 502, PEA Ocupada en el sector Primario 80.4%, PEA Ocupada en el sector Secundario 4.6% y PEA Ocupada en el sector Terciario 14.8% (CEIEG, 2020).

## **CONTEXTO REGIONAL**

### **1. GEOGRAFÍA**

#### **1.1 TERRITORIO**

La región socioeconómica XIV Tulijá Tzeltal Ch'ol, según el Marco Geoestadístico 2010 que publica el INEGI, tiene una superficie de 4,673.01 km<sup>2</sup> y se integra por 7 municipios localizados en la parte noreste del estado. Colinda al norte con el estado de Tabasco, al este con la Región XIII Maya, al sur con las Regiones V Altos Tzotzil Tzeltal y XII Selva Lacandona y al oeste con la Región VII De Los Bosques (CEIEG, 2020).

#### **1.2 FISIOGRAFÍA**

La región XIV Tulijá Tzeltal Ch'ol forma parte de las regiones fisiográficas Montañas del Norte y Montañas de Oriente; el relieve del terreno está formado principalmente de sierras. La altura del relieve varía entre los 14 mts. Y 2,474 mts. sobre el nivel del mar. El 35.37% del territorio de esta región es sierra alta escarpada compleja, el 29.61% es sierra alta de laderas tendidas y el 23.20% es sierra alta plagada con cañadas, en menor proporción se encuentran relieve en forma de valle intermontano con lomerío, lomerío con llanura, sierra de agua y cuerpo de agua. Las principales

elevaciones ubicadas dentro de la región son: los cerros Anover (2,401 m.), Shanil Huitz (1,708 m.) y Canja (1,691 m.) (Programa, 2010)

### 1.3 EDAFOLOGÍA

La principal unidad de suelo presente en la región la constituyen los litosoles, suelos delgados, jóvenes, gravosos o pedregosos, formados sobre rocas duras, que es común encontrar en montañas. Los encontramos en las sierras y lomeríos de esta región. En general, el aprovechamiento de estos suelos es bajo ya que generalmente se encuentran en pendientes y se recomienda mantenerlo como bosque (CEIEG, 2020).

En conclusión, la región Tulijá presenta diez unidades de suelo con su distribución porcentual (%), Litosol 39.32, Luvisol 24.85, Rendzina 12.76, Regosol 9.48, Feozem 5.93, Acrisol 3.37, Gleysol 2.74, Cambisol 0.84, Fluvisol 0.42 y Vertisol 0.18 (Programa, 2010).

### 1.4 CLIMA

En esta región se presentan climas de los grupos cálidos y semicálidos. Predomina el cálido húmedo con lluvias todo el año, seguido por el clima semicálido húmedo con lluvias todo el año.

Durante los meses de mayo a octubre, la temperatura mínima promedio va desde los 9°C y hasta los 22.5°C, predominando los 18°C a 21°C en el 40.47% de la región y de 15°C a 18°C en el 38.93% de la región. En este mismo periodo, la temperatura máxima promedio oscila entre los 21° a los 34.5°C, predominando los 27°C a 30°C en el 32.11% de la región y de 33°C a 34.5°C en el 31.64% de la región. La precipitación pluvial en estos meses oscila de los 1,400 mm y hasta los 2,600 mm (Programa, 2010).

### 1.5 HIDROGRAFÍA

La región Tulijá Tzeltal Ch'ol se ubica en la región hidrológica Grijalva-Usumacinta y en las cuencas hidrográficas Río Grijalva–Villahermosa y Río Lacantún.

Los cuerpos de agua presentes en la región son las lagunas perennes: El Diamante y Pamalnavil (Programa, 2010).

## 1.6 VEGETACIÓN

La región presenta una cobertura vegetal compuesta principalmente por vegetación secundaria, (de selva perennifolia; bosque mesófilo de montaña y de coníferas), selva perennifolia y bosque mesófilo de montaña (Programa, 2010).

## 1.7 GEOLOGÍA

La región presenta seis tipos de roca, siendo las principales, caliza (66.35%), Lutita (18.78%) y arenisca (10.03%). En menor porcentajes se encuentran también los tipos de roca suelo aluvial (4.45%), cuerpo de agua (0.48%), brecha sedimentaria (0.47%) y limonita (0.335) (Programa, 2010)

## 1.8 ÁREAS NATURALES PROTEGIDAS

Existe en la región el área de protección Cascadas de Agua Azul, ubicada en los municipios de Salto de Agua, Tumbalá y Chilón, esta área protege uno de los recursos más valiosos de Chiapas: el agua, aunado al paisaje espectacular de cascadas blanquiazules. Con una superficie de 2,596.93 has, lo que representa el 0.56% del territorio regional, que a su vez representa el 0.17% del territorio protegido en el estado, es la cuarta región en concentrar la menor superficie protegida a nivel estatal (CEIEG, 2020).

# 2. ASPECTOS SOCIODEMOGRÁFICOS

## 2.1 POBLACIÓN TOTAL

De acuerdo a los resultados del Censo de Población y Vivienda 2020 del INEGI, la población asciende a 408,735 habites en los municipios que integran la región Tulumá Tzeltal Chól, de los cuales la población total de hombres es de 195,600 y la población total mujeres 201,324 (CEIEG, 2020).

## 2.2 VIVIENDA

La vivienda es el espacio físico donde las familias crecen, se desarrollan y se integran a la sociedad, representa, además, un escenario de profundos significados afectivos y sociales, se constituyen como un bien patrimonial.

De acuerdo a los datos del INEGI, las viviendas particulares habitadas en la región son 86,139, ocupantes en viviendas particulares habitadas 408,734 y promedio de ocupantes en viviendas particulares habitadas 32.7415 (CEIEG, 2020).

## 2.3 SALUD

La población que es derechohabiente en la región se distribuye de la siguiente manera: población derechohabiente total 325,897, población derechohabiente ISSSTE 10,720, población derechohabiente ISSTECH 1,148 y población derechohabiente Seguro Popular 314,029 en el 2017 (CEIEG, 2020).

## 2.4 EDUCACIÓN

La difícil situación económica de las familias ha sido un factor que incide en el rezago educativo, es así que los alumnos totales inscritos en Primaria son 66,388, alumnos totales inscritos en secundaria 26,476 y los alumnos totales inscritos en educación Media 19,012 (CEIEG, 2020).

## **METODOLOGÍA**

La integración del Plan Municipal de Desarrollo tiene su fundamentación en la participación ciudadana, así como en el trabajo y compromiso político que se realizó en campaña.

Constituye un instrumento en materia de planeación y desarrollo para la administración municipal, es la suma de los esfuerzos y acciones para brindar atención y solución a las necesidades de la sociedad en corto y mediano plazo. Para lograr la visión y logros de los resultados planteados en el Plan Municipal de Desarrollo es necesario la planeación estratégica en dos etapas:

### **INTEGRACIÓN DEL DIAGNOSTICO**

Esta fase sirve para identificar y documentar la situación actual del municipio, tomando en consideración las carencias, problemas, recursos y posibilidades de desarrollo.

Para la integración del diagnóstico se retomó información de fuentes oficiales como INEGI, CONEVAL Y CEIEG, información aproximada de 2010 al 2020, complementado con consultas ciudadanas, estas fueron realizadas a través del Comité de Planeación para el Desarrollo Municipal (COPLADEM), como órgano de representación ciudadana para la planeación municipal, realizado el 16 y 17 del mes de noviembre de 2021, con representantes de las diferentes localidades.

### **DISEÑO DE INTERVENCIÓN**

Se relacionan los puntos de confluencia de las aspiraciones, anhelos e intereses, a fin de determinar los principios o valores sobre los cuales se definirá el desarrollo del municipio.

Es así que, para alcanzar y cumplir con el desarrollo planeado para el municipio, en esta fase se diseñaron Temas, Políticas públicas, Diagnósticos, Objetivos y estrategias. Para llevar una buena dirección se realizaron árboles de problema y

objetivos, como un medio de control, las matrices de indicadores estratégicos y de marco lógico.

## **OBJETIVO, MISIÓN, VISIÓN Y VALORES INSTITUCIONALES**

### **OBJETIVO GENERAL**

Contribuir al desarrollo humano y bienestar de la población a través de la creación de política públicas fundamentadas en las necesidades y demandas de la población.

### **MISIÓN**

Somos un Gobierno Municipal con ímpetu, tenaz y comprometido con la honestidad y el bienestar de su gente; lo que permitirá en el mediano plazo poder mostrar la capacidad de respuesta y poder otorgar los resultados esperados a la población de Salto de Agua.

### **VISIÓN**

Llegar a ser para el 2024 un gobierno municipal con capacidad de respuesta para su población, moderno y ordenado, que pueda sentar las bases para una nueva relación sociedad gobierno. Que con base en la innovación y en la capacidad de gestión pueda coadyuvar al desarrollo del municipio.

### **VALORES**

- |                 |              |
|-----------------|--------------|
| ✓ Honestidad    | ✓ Compromiso |
| ✓ Transparencia | ✓ Equidad    |
| ✓ Coherencia    | ✓ Inclusión  |
| ✓ Respeto       | ✓ Servicio   |

## **POLÍTICAS TRANSVERSALES**

Según Artículo 28 de la Ley de Planeación para el Estado de Chiapas, se deberán considerar políticas públicas transversales con enfoques de igualdad de género, respeto a los derechos humanos y sustentabilidad.

El presente Plan reconoce e identifica problemáticas comunes a través de los cinco ejes rectores y se ha determinado como indispensable el atender e incluir en cada una de las estrategias y acciones a implementar la **Igualdad de género, los Derechos humanos y Sustentabilidad**.

### **IGUALDAD DE GÉNERO**

Este comprende la búsqueda y puesta en marcha de mecanismos e instrumentos para reducir las desigualdades en sus distintas dimensiones. Reconociendo que los hombres y las mujeres, sin distinción deben recibir los mismos derechos, beneficios, igualdad de oportunidades y ser tratados con el mismo respeto.

Derivado de los usos y costumbres como en muchas etnias, dentro de la cultura Ch'ol, la desigualdad entre el hombre y la mujer es marcada, se ha visto que la participación femenina sigue siendo menor.

Impulsar la contribución de la mujer dentro de los programas sociales, así como también concientizar a los servidores públicos, incrementando la participación social de la mujer y que se tenga conciencia de la importancia de la igualdad entre hombres y mujeres, así como reforzar el área de la instancia municipal de la mujer, para que pueda trabajar con un proceso de concientización hacia la población.

**Igualdad de Género 5.c:** Aprobar y fortalecer políticas acertadas y leyes aplicables para promover la igualdad de género y el empoderamiento de todas las mujeres y las niñas a todos los niveles (UN, 2015)

## **DERECHOS HUMANOS**

Son el conjunto de prerrogativas sustentadas en la dignidad humana, cuya realización efectiva resulta indispensable para el desarrollo integral de la persona. Estas se encuentran establecidas dentro del orden jurídico nacional, en nuestra Constitución Política, tratados internacionales y las leyes.

En este sentido el gobierno como responsable de las políticas locales se centra en aspectos como la atención a grupos vulnerables, así como en el marco de actuación de los cuerpos de seguridad, y la atención a personas migrantes.

**Reducción de las desigualdades 10.2:** De aquí a 2030, potenciar y promover la inclusión social, económica y política de todas las personas, independientemente de su edad, sexo, discapacidad, raza, etnia, origen, religión o situación económica u otra condición (UN, 2015).

## **SUSTENTABILIDAD**

Tiene el objetivo de encontrar el equilibrio entre el medio ambiente y el uso de los recursos naturales. La humanidad en su paso por el planeta ha degradado los recursos naturales de tal forma que actualmente es necesario procurar y planear concienzudamente el consumo de los mismos para garantizar su existencia en las generaciones futuras (Sustentabilidad, 2020).

Esta administración considera importante dar atención a la sustentabilidad y al cuidado del medio ambiente, teniendo un apartado enfocado a la problemática medioambiental que afecta al territorio.

**Ciudades y Comunidades Sostenibles 11.4:** Redoblar los esfuerzos para proteger y salvaguardar el patrimonio cultural y natural del mundo. **11.a** Apoyar los vínculos económicos, sociales y ambientales positivos entre las zonas urbanas, periurbanas y rurales fortaleciendo la planificación del desarrollo nacional, regional y municipal (UN, 2015)



# PLAN MUNICIPAL DE DESARROLLO

HONORABLE AYUNTAMIENTO DE SALTO DE AGUA  
2021-2024

**IGUALDAD  
DE GÉNERO**

**DERECHOS  
HUMANOS**

**SUSTENTABILIDAD**



**EJE 1  
SERVICIOS PÚBLICOS  
DE CALIDAD**

**EJE 2  
MUNICIPIO  
SEGURO**

**EJE 3  
DESARROLLO  
SOCIAL**

**EJE 4  
DESARROLLO  
ECONÓMICO**

**EJE 5  
DESARROLLO  
AMBIENTAL**

## **EJES RECTORES**

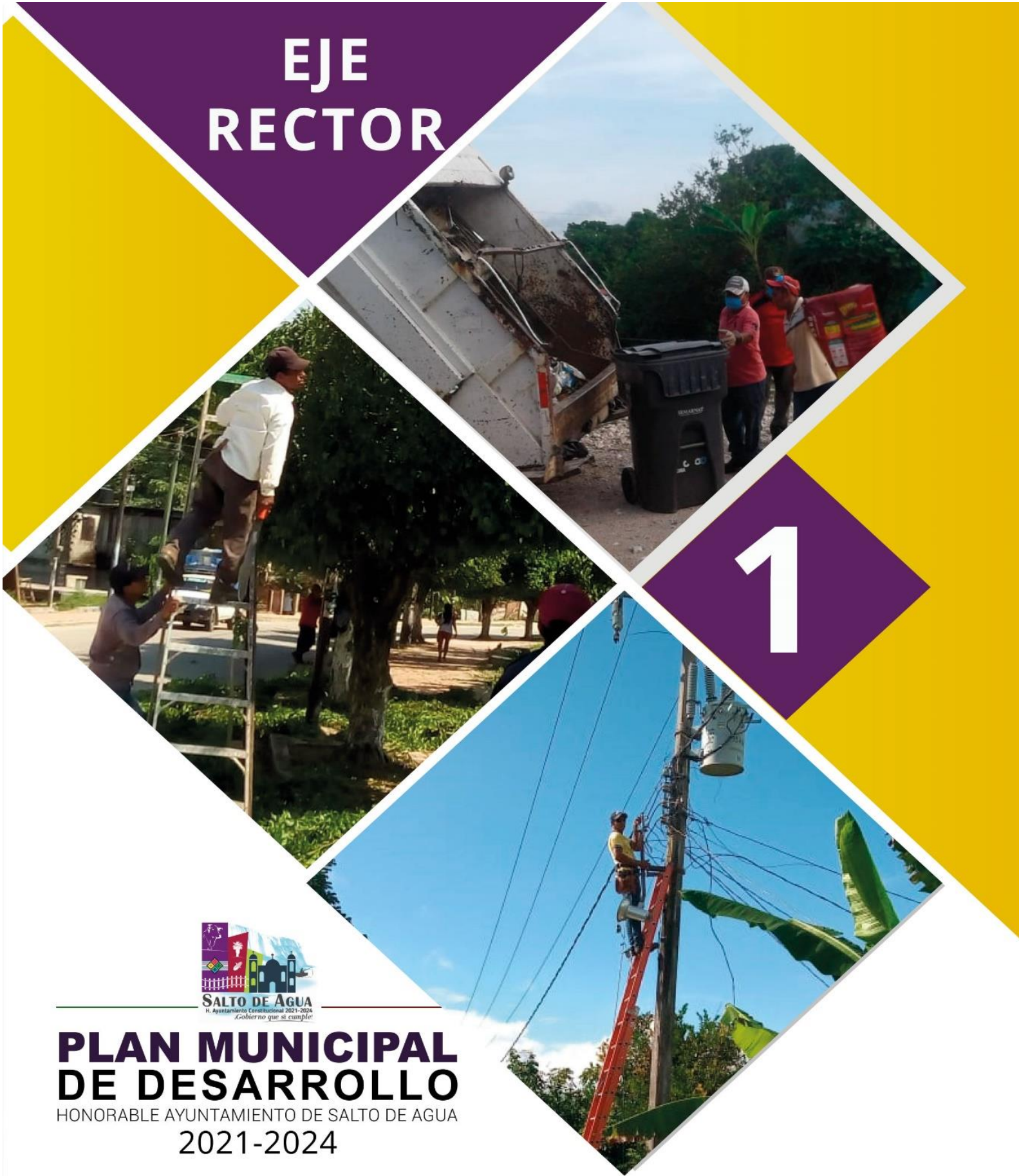
Los 5 ejes rectores son planeados estratégicamente, buscando el desarrollo sostenible del municipio, estableciendo metas claras y factibles de alcanzar, con un procedimiento de desarrollo claro y coherente, para eficientar el presupuesto y la operación y evaluación del gobierno municipal.

Se plantea encausar nuestros esfuerzos a través de estos Ejes, destacando los grandes propósitos, orientados en el trabajo en conjunto con la sociedad y el gobierno, generando una mayor participación ciudadana e innovación en los mecanismos de gestión gubernamental, a través de directrices claras dar solución a las demandas y necesidades más apremiantes.

El diseño de políticas públicas que sustentan a los Ejes Rectores, ya que tienen como objetivo resolver las problemáticas que se detectaron durante la integración del diagnóstico, así como materializar la misión trazada en este gobierno municipal y alcanzar el desarrollo planeado.

A través de estos 5 pilares de desarrollo se establecen objetivos y estrategias, que guiarán el quehacer de la administración pública municipal en cada uno de los ámbitos de competencia de este Ayuntamiento.

# EJE RECTOR



## PLAN MUNICIPAL DE DESARROLLO

HONORABLE AYUNTAMIENTO DE SALTO DE AGUA  
2021-2024

## SERVICIOS PÚBLICOS EFICIENTES

## **EJE 1: SERVICIOS PÚBLICOS DE CALIDAD**

El gobierno municipal y los servicios públicos que de éste se desprenden deben tener como objetivo satisfacer necesidades básicas de la población que habita en el territorio de un municipio.

La prestación eficiente y oportuna de los servicios municipales designados por mandato legal, es una condición para que la ciudad opere de manera adecuada, haciendo notar a la población el desempeño de su gobierno local.

La exigencia de los tiempos modernos, exigen además de la eficacia, transparencia; ser un gobierno abierto, es decir ser capaz de interactuar con la ciudadanía, siempre en busca de soluciones efectivas a los problemas públicos y, sobre todo, ser un gobierno transparente y honesto en el uso de los recursos públicos

El reto de este gobierno es la atención integral de la población y la generación de oportunidades que permitan bienestar social.

### **TEMA 1.1: GESTIÓN MUNICIPAL**

Es imprescindible trabajar con un desempeño en la administración que responda a los auténticos intereses del municipio, es por ello que se debe trabajar por un Ayuntamiento con normatividad, ordenanza y reglamentos vigentes que regulen un mandato donde cada quien debe realizar su encargo en apego a la Ley, sin trastocar o atribuirse funciones que, o bien no existen o, corresponden al desarrollo de áreas específicas.

La rendición de cuentas y la transparencia es uno de los factores que puede otorgar legitimidad y credibilidad en los Ayuntamientos municipales. Por ello para combatir la corrupción presentada en administraciones anteriores, haremos de esta administración una administración transparente y legítima, en donde la ciudadanía pueda señalar caso de corrupción sin temor a ser reprendida o amenazada por algún funcionario público.

## **POLÍTICA PÚBLICA 1.1.1: PLANEACIÓN EFICIENTE**

### **DIAGNOSTICO**

La planeación del desarrollo es el punto de partida para lograr un gobierno enfocado a generar resultados y valor público.

El COPLADEM es fundamental para una planeación eficiente, uno de los obstáculos para cumplir con la correcta función del Comité de Planeación para el Desarrollo Municipal, es que la población prioriza obras que quiere y no las que necesita, impidiendo la reducción de los indicadores de pobreza, focalizados en la atención en las áreas de mayor rezago. Otro obstáculo es que al hacer obras sin coadyuvar al rezago social genera observaciones por parte del órgano auditor que se atribuya.

Al no realizar las obras deseadas, provoca inconformidad en la ciudadanía, lo que a su vez genera manifestaciones, en algunas ocasiones violentas. Además, durante el trienio se tiene que beneficiar a más 360 localidades, ya sea directa o indirectamente.

Otro de los problemas que regularmente se presentan, es la falta de un sistema de evaluación y medios para recolectar quejas y sugerencias, no se cuenta con un mecanismo de medición para medir la satisfacción de los usuarios; lo que provoca en algunas ocasiones el desagrado e insatisfacción en la ciudadanía.

Los 24 reglamentos con los que cuenta el ayuntamiento fueron publicados en el 2019 y 2020, por la Administración 2018-2021. Aunque este es un gobierno reelecto es indispensable contar con la normatividad actualizada, el uso de reglamentos internos faculta y coadyuva al funcionamiento interno del gobierno municipal y fortalece la gestión pública municipal.

Por otra parte, se tiene la necesidad y responsabilidad de defender la integridad de los derechos humanos en la primera infancia, con ayuda del Sistema Nacional de Protección Integral de Niñas, Niños y Adolescentes, regido por la Ley General de Derechos de Niñas, Niños y Adolescentes de 2014, de competencia del Estado (en sus tres órdenes de gobierno).

## OBJETIVO

Planear de forma eficiente el desarrollo del municipio, a través de la participación ciudadana.

## ESTRATEGIA

**1.1.1.1:** Fomentar herramientas de medición de satisfacción de la ciudadanía hacia el H. Ayuntamiento municipal

**1.1.1.2:** Normatividad interna actualizada para fortalecer la administración pública.

**1.1.1.3:** Contribuir al desarrollo municipal mediante la Priorización de Obras en el COPLADEM

**1.1.1.4:** Fomento a la protección de los niños, niñas y a adolescentes a través del SIPINNA

## **POLÍTICA PÚBLICA 1.1.2: FINANZAS PÚBLICAS Y RENDICIÓN DE CUENTAS**

### DIAGNOSTICO

Según la Ley de Transparencia y Acceso a la Información Pública del Estado de Chiapas, la **Información de interés público**: es la información que resulta relevante o beneficiosa para la sociedad y no simplemente de interés individual, cuya divulgación resulta útil para que el público comprenda las actividades que llevan a cabo los Sujetos Obligados.

Pasando a ser las **Obligaciones de Transparencia**, en otras palabras, es la información que los Sujetos Obligados deberán poner a disposición del público y actualizar de manera regular y permanente, a través de sus respectivos portales de transparencia en Internet y de la Plataforma Nacional, dando así atención a 49 fracciones del artículo 85 y 7 fracciones del artículo 89 de la Ley de Transparencia y Acceso a la Información Pública del estado de Chiapas.

Es imprescindible dar respuesta oportuna a las solicitudes de información que se reciben de la ciudadanía, a través de la plataforma del Portal Nacional de Transparencia, que en promedio son aproximadamente 60 solicitudes por año. Por otra parte, es necesario contar con un Sistema Municipal de Obligaciones de Transparencia (SIMOT), este representa una prioridad, pues es necesario rendir cuentas al pueblo.

La administración financiera de los recursos de manera eficiente es crucial, la falta de un sistema de control interno, no nos permite la integración de la información cualitativa y cuantitativa en tiempo y en forma, lo anterior para la toma de decisiones de manera correcta y eficiente.

En lo que respecta al pago de impuestos, existen los siguientes: impuesto predial, el cual es un pago anual que corresponde a todo el municipio; derecho de la prestación del servicio de agua entubada y alcantarillado, lo pagan los usuarios del servicio y los adquirientes de predios; derecho por certificaciones, corresponde a la población que los requiera.

Es importante y preocupante señalar que, desde ejercicios anteriores, hay predios con adeudos tributarios históricos, va en aumento la caída de la recaudación de dichos impuestos, y por consiguiente caen los fondos que tiene el gobierno para la obra pública y gasto corriente.

## OBJETIVO

Fortalecer el Control interno que asegure que los recursos públicos se administren con eficiencia y rendición de cuentas.

## ESTRATEGIAS

**1.1.2.1:** Garantizar el cumplimiento de las obligaciones en materia de transparencia

**1.1.2.2:** Disponer de un sistema que permita el control y regulación de los recursos

1.1.2.3: Acciones implementadas para aumentar la recaudación de impuestos

## **TEMA 1.2: SERVICIOS PÚBLICOS**

Son los servicios que, de acuerdo a la Ley aplicable en la materia, es el Gobierno Municipal como responsable del territorio, el que debe en primera instancia proporcionar en forma regular y continúa a sus habitantes, por lo cual nos esforzamos desde el Ayuntamiento para satisfacer y poder cumplir las expectativas de cada uno de la ciudadanía.

### **POLÍTICA PUBLICA 1.2.1: SERVICIO DE AGUA POTABLE Y DRENAJE**

#### **DIAGNOSTICO**

Toda persona tiene derecho al acceso y disposición del agua, para consumo local y doméstico, lo que implica un compromiso para el municipio, a través del Sistema de Agua Potable de este municipio.

El sistema de red de agua, cubre al 100% la cabecera municipal, aunque se ha visto con un déficit, con problemas en la red de tuberías por la demanda del servicio que ha crecido y esto ha ocasionado el desabasto del vital líquido; limitando la distribución del líquido a toda la ciudadanía, sobretodo en temporadas de estiaje.

Por otra parte, la inconformidad de la poblacional al no contar con este vital liquido, o por escasas horas de suministro, esto derivado de recursos insuficientes para el mantenimiento, reparación y adquisición de los equipos y materiales necesarios para dar atención debida, para satisfacer a la ciudadanía. Tan solo en el 2021 se gastó en agua y drenaje alrededor de \$ 3'424,592.35 y se recaudó \$290,696.00, esto por la poca participación de la población al no pagar sus impuestos y sus contratos de agua, provoca recursos limitados para mejorar el servicio.

En la cabecera municipal y en diferentes localidades la infraestructura de la red de drenaje sanitario presenta aproximadamente un 50% de cobertura, sin embargo, es importante el mantenimiento y reparaciones a pozos de vistas y tomas domiciliarias, así también el alcantarillado de aguas residuales y a la planta de tratamiento de aguas residuales.

## OBJETIVO

Mejorar la calidad de prestación del servicio de agua entubada, drenaje y alcantarillado en el municipio.

## ESTRATEGIAS

**1.2.1.1:** Reforzar el servicio de suministro de agua entubada.

**1.2.1.2:** Fortalecer el servicio de drenaje y alcantarillado

## **POLÍTICA PÚBLICA 1.2.2: RESIDUOS SÓLIDOS / RECOLECCIÓN, TRASLADO Y DISPOSICIÓN FINAL**

### DIAGNOSTICO

La recolección de basura en el municipio en constante crecimiento como el nuestro es importante, ya que de ello depende una imagen limpia y el cuidado de la salud de nuestros habitantes

Esta administración considera la adquisición de otro camión a fin de reducir la presión de trabajo y con base a la demanda del servicio en los años anteriores, debido a que en promedio se recolectan 16 toneladas diarias de basura en el municipio, con la cobertura de 37 localidades (ejidos y rancherías), 12 colonias y 5 lugares recurrentes y solo un camión recolector da servicio en la cabecera municipal y otro exclusivamente a las localidades, en total 2 camiones dan atención al municipio.

El manejo de la disposición final de los residuos sólidos recolectados es atendido mediante su disposición en tiraderos a cielo abierto, sin previa separación de subproductos potencialmente reciclables, esta práctica afecta la calidad ambiental en el municipio, ocasionando graves problemas de contaminación a los recursos naturales.

## OBJETIVO

Mejorar la calidad del servicio de recolección, traslado y disposición final de los residuos sólidos.

## ESTRATEGIAS

**1.2.2.1:** Moderación de la recolección, mediante el uso de contenedores.

**1.2.2.2:** Incrementar el equipamiento en el servicio de recolección de basura

## POLÍTICA PÚBLICA 1.2.3: ALUMBRADO PÚBLICO

### DIAGNOSTICO

El sistema municipal lo constituyen la red de cable, postes, luminarias y focos en donde el ayuntamiento es el responsable de ver que la cabecera municipal y localidades cuenten con este servicio.

El hecho de no dar mantenimiento a las luminarias, propicia un incremento en la inseguridad, así como un descontento en la población en general, por mencionar que hay 600 luminarias solo en la cabecera municipal y un aproximado de 2,000 en el resto de municipio, funcionando al 80% en general, el porcentaje de las lámparas que no funcionan son por daños externos (descargas eléctricas, postes caídos, focos fundidos, etc.).

## OBJETIVO

Brindar un servicio eficiente de alumbrado público.

---

## ESTRATEGIAS

1.2.3.1: Mantenimiento eficaz del servicio de alumbrado

1.2.3.2: Uso de tecnología ecológica en materia de iluminación

## **POLÍTICA PÚBLICA 1.2.4: PARQUES Y JARDINES / CALLES Y VIALIDADES**

### DIAGNOSTICO

El servicio que ofrecen los parques y jardines son espacios de recreación, deporte y convivencia familiar, generando bienestar social y un sano esparcimiento dentro de la ciudadanía.

El problema identificado es el estado de deterioro y falta de mantenimiento que presentan este tipo de infraestructura, debido a que necesita reparación eléctrica, reemplazo de luminarias, limpieza y poda en los árboles y plantas de manera prioritaria. Trayendo como consecuencia una deficiente imagen urbana, repercutiendo también en que estos espacios resultan inseguridad para la población.

Las calles y vialidades ofrecen el servicio de tránsito peatonal y vehicular, las calles son el primer contacto que todos los habitantes y los visitantes tienen con el pueblo.

El personal a asignar a este servicio es de doce jardineros quienes efectúan prestación de servicios de podas, faenas de limpieza en 2 parques, jardines, áreas verdes del municipio y espacios públicos, ejerciéndose cuando lo soliciten, tratando de cubrir las necesidades de la comunidad, además, una persona se encarga de realizar limpieza en el parque municipal y seis personas para limpieza en aproximadamente 7 calles del centro de la cabecera municipal.

### OBJETIVO

Ofrecer parques, calles y vialidades limpias

---

## ESTRATEGIAS

1.2.4.1: Mantenimiento oportuno de los parques y jardines

1.2.4.2: Servicio adecuado de calles y vialidades

## **POLÍTICA PÚBLICA 1.2.5: SERVICIO CONFIABLE EN EL RASTRO, MERCADO Y PANTEÓN**

### DIAGNOSTICO

En el municipio existe un rastro municipal, donde se sacrifican más de 350 animales al año, para el consumo humano. La demanda de carne se cubre con la existencia de mataderos en traspatio que laboran al margen de la ley y de las medidas sanitarias correspondientes.

Actualmente el rastro municipal es un medio de contaminación del medio ambiente, dado que las descargas van a parar de manera directa al río Tulijá. Dicho inmueble no cumple con las especificaciones técnicas de salud, por lo que a corto plazo se considera pertinente rehabilitarlo y realizar adecuaciones en infraestructura para su mejora, además se planea un equipamiento básico al inmueble, que cumpla con las normas.

El mercado público cuenta con 60 locales, igual número de locatarios, esto representa un gran beneficio a la población, mediante el comercio de productos locales; pero también requiere una obra de mantenimiento correctivo en sus instalaciones debido a que presenta deterioro en su estructura.

El mantenimiento en los panteones públicos, es de suma importancia; por lo que debe de considerarse la poda de árboles, la limpieza en sus áreas verdes, la recolección de basura, alumbrado público y andadores en el interior de los panteones; así como rehabilitación en su infraestructura.

## OBJETIVO

Brindar servicios públicos confiables y de calidad al municipio

## ESTRATEGIAS

1.2.5.1: alcanzar la higiene adecuada en el rastro municipal

1.2.5.2: condiciones óptimas en la infraestructura del mercado

1.2.5.2: panteón con atención oportuna

# EJE RECTOR



# 2



## PLAN MUNICIPAL DE DESARROLLO

HONORABLE AYUNTAMIENTO DE SALTO DE AGUA

2021-2024

## MUNICIPIO SEGURO

## **EJE 2: MUNICIPIO SEGURO**

Una de las obligaciones del Estado es crear las condiciones que permitan contar con un ambiente donde prevalezca la paz social, la tranquilidad y la confianza en nuestras instituciones.

Como gobierno local, nos toca ser los responsables del territorio y para tener un municipio seguro debemos de contar con una administración municipal bien integrada, que nuestra institución de protección civil esté preparada técnicamente y equipada con lo mínimo necesario para una intervención; además nuestra seguridad pública es un elemento importante, por lo que esta administración municipal deberá diseñar estrategias que garanticen a los ciudadanos un transitar seguro por el municipio.

La protección civil es un tema que brinda seguridad a los habitantes de toda localidad, la disminución de asentamientos en zonas de riesgo, la reacción inmediata a los efectos de contingencias naturales y a toda eventualidad natural, son las acciones con las que se debe estar preparado para ser una localidad resiliente.

Brindar protección a los ciudadanos y su patrimonio, es una responsabilidad fundamental que se tiene que garantizar a través del desarrollo de capacidades para poder contar con la base de una eficiente protección a la ciudadanía.

Para ello se requiere de un trabajo coordinado y conjunto del ayuntamiento con la ciudadanía, además de establecer los mecanismos de coordinación de manera eficiente con los niveles de gobierno estatal y federal.

### **TEMA 2.1: SEGURIDAD PUBLICA**

Seguridad ciudadana, es el proceso de establecer, fortalecer y proteger el orden civil democrático, permitiendo una coexistencia segura y pacífica. Se le considera un bien

público e implica la salvaguarda eficaz de los derechos humanos inherentes a la persona, especialmente el derecho a la vida, la integridad personal, la inviolabilidad del domicilio y la libertad de movimiento.

No se trata simplemente de la reducción de los delitos sino de una estrategia exhaustiva y multifacética para mejorar la calidad de vida de la población, de una acción comunitaria para prevenir la criminalidad, del acceso a un sistema de justicia eficaz, y de una educación que esté basada en los valores, el respeto por la ley y la tolerancia.

Es en la prevención social de la violencia que la participación del municipio adquiere una relevancia en la acción directa, por su natural cercanía con los habitantes de su territorio. Las estrategias de prevención municipal son para alertar a los niños y adolescentes en los centros de estudios sobre las causas que generan las adicciones y conductas antisociales.

## **POLÍTICA PÚBLICA 2.1.1: PREVENCIÓN DEL DELITO**

### **DIAGNOSTICO**

Las **denuncias** con mayor ocurrencia durante enero 2022 fueron Robo (2), Violación Simple (1) y Narcomenudeo (1), las cuales abarcaron un 80% del total de denuncias del mes (DataMexico, 2020).

El ritmo de crecimiento de la población, la carencia de condiciones y espacios óptimos formativos como guarderías, ludotecas o espacios para la cultura, las artes y los deportes dirigidos a niños, niñas y adolescentes, solo por mencionar algunos, son aspectos que indudablemente inciden en los indicadores y en las actividades delictivas de los niños y adolescentes. La delincuencia es una problemática multifactorial que involucra también aspectos de desarrollo individual y colectivo que va en incremento.

Sin duda alguna en cuanto a la prevención del delito es de suma importancia la participación de todos los ciudadanos dentro de una cultura de la legalidad, y de igual

manera las autoridades del municipio, se debe generar programas para involucrar a la juventud para que sean agentes de cambio, al igual mujeres, niñas y niños y demás grupos sociales, y así contribuir a la cohesión social con el objeto de prevenir el desarrollo o comisión de conductas antisociales a corto, mediano y largo plazo.

Basándose en las estadísticas proporcionadas por Seguridad Pública Municipal, en el 2021 hubieron 434, siendo en su mayoría delitos mayores como: escándalo en la vía pública, con 176 casos y entorpecer el tráfico con 87.

Algo que nos puede ayudar a que nuestros adolescentes principalmente no se inclinen hacia la delincuencia y drogadicción, es realizar actividades de concientización y recreación, basados en cuatro temas fundamentales, de los cuales son: Salud, Educación, Seguridad y bienestar social.

## OBJETIVO

Fortalecer las acciones en materia de prevención del delito por parte del gobierno local

## ESTRATEGIAS

**2.1.1.1:** Combate a la delincuencia juvenil.

**2.1.1.2:** Prevención orientada a la primera infancia

**2.1.1.3:** Redes ciudadanas fortalecidas

## POLÍTICA PÚBLICA 2.1.2: PROTECCIÓN CIUDADANA

### DIAGNOSTICO

Las denuncias con mayor ocurrencia durante agosto de 2021 fueron Otros Delitos que Atentan contra la Libertad y la Seguridad Sexual, Narcomenudeo y Violación Simple, las cuales abarcaron un 72.7% de denuncias del mes, siendo el total 11 acusaciones(DataMexico, 2020) .

La seguridad pública constituye el reclamo más apremiante por parte de la sociedad a cualquier orden de gobierno, preocuparse y ocuparse por otorgarla es una de las prioridades de este gobierno municipal, ya que se considera una necesidad apremiante que manifiesta la ciudadanía, aunado a la exigencia de actuar con ética y eficacia, en un marco de legalidad, por parte de nuestro cuerpo de seguridad.

Basándose en las estadísticas proporcionadas por Seguridad Pública Municipal, en el 2021 hubieron 434, de los cuales robo a casa habitación son 3, robo con violencia 1 caso, robo a transeúnte 2 y homicidio 1; en comparación al 2020 con robo a transeúnte 2 y homicidio 1; representan pocos, pero es alarmante, debido a que Salto de agua se ha caracterizado por ser un municipio con baja incidencia delictiva.

Se necesita una coordinación eficiente con las dependencias competentes, para implementar acciones coordinadas de manera permanente, nos permitirá lograr la prevención y la baja incidencia de los índices delictivos, detonando una cultura de prevención en la ciudadanía.

Para lograrlo, esta administración considera en este rubro programas y acciones en los que la capacidad de respuesta y el fortalecimiento de las capacidades municipales en materia de seguridad pública se vean fortalecidas.

La relación de policías – habitantes como estándar es de por cada 100 mil habitantes deberá de haber 200 policías (o lo que es igual a 2 policías por cada 1,000 habitantes). En este sentido Salto de Agua tiene una relación de 1.15 policías por cada 1,000 habitantes. Para poder cumplir con el estándar internacional se deberían de tener una corporación con 128 elementos.

Es necesario para mantener y continuar siendo un municipio con bajos índices de delitos, de contar con personal capacitado, equipado y con infraestructura que permita el buen desempeño del personal y de la corporación de seguridad pública.

En cuanto al adiestramiento y formación policial, es necesario proporcionales las habilidades necesarias para el buen desempeño de su función, por lo que como se mencionó con antelación, nos preocuparemos porque nuestra fuerza policial cuente

con el adiestramiento y formación y además con la concientización en derechos humanos e igualdad de género, ambos necesarios para humanizar la labor de nuestra fuerza de tarea.

## OBJETIVO

Aumentar la capacidad de respuesta de las fuerzas de seguridad municipal

## ESTRATEGIAS

**2.1.2.1:** Incremento del estado de fuerza de seguridad pública municipal.

**2.1.2.2:** Equipamiento de las fuerzas de Seguridad

**2.1.2.3:** Fuerzas policiacas debidamente capacitadas y certificadas

## **POLÍTICA PÚBLICA 2.1.3: PROTECCIÓN CIVIL**

### DIAGNOSTICO

Para el caso de Salto de Agua, es importante citar que nuestro municipio, es uno de los que se ven afectados por fenómenos hidrometereológicos y que afectan generando zonas de alto riesgo, tanto en la zona urbana como en la zona rural, esto debido al paso del río.

Los principales fenómenos naturales que han afectado al municipio son las inundaciones por los diversos frentes fríos, los huracanes y tormentas tropicales, sin dejar de lado que en la temporada de estiaje se vuelve una zona susceptible a incendios forestales.

En los últimos años, la intensa lluvia provocada tanto por tormentas tropicales como por los frentes fríos, ha causado afectaciones principalmente por inundación al desbordarse el río Tulijá, afectando incluso calles de la cabecera municipal.

Esta no es solo la única afectación, sino algunas áreas de cultivo que se encuentran cerca de los márgenes del río, los caminos y algunos puentes también se afectan debido a la intensa lluvia.

En el municipio de Salto de Agua el principal río que desemboca en localidades es el río Tulijá que atraviesa todo el Valle del mismo nombre, la mayor parte de las corrientes pluviales provienen de ríos y arroyos del municipio de Yajalón que desembocan al Tulijá.

Según estadísticas proporcionadas por el Secretariado de Protección Civil municipal en el 2021, por causa de las fuertes lluvias 3 casas fueron afectadas con levantamiento de techos de lámina, 21 derrumbes de árboles y en temporada de sequía se combatió 7 incendios que fueron controlados.

Basados en experiencias anteriores, este gobierno actual identificó que para mejorar la Secretaría Municipal de Protección Civil es necesario contar con personal capacitado y adiestrado que nos permita salvaguardar la vida de las personas, así como también poder atender los fenómenos antes citados y cualquier contingencia por más pequeña que sea.

Además, contar con equipamiento y herramientas que permita resolver cada una de las maniobras que se tengan que realizar en cada una de las diversas situaciones que se presentan.

Por ello, es imperiosa la necesidad de esta administración municipal de contar con personal debidamente equipado y con adiestramiento.

## OBJETIVO

Aumentar la capacidad de respuesta de la Secretaría Municipal de Protección Civil

## ESTRATEGIAS

**2.1.3.1:** Crecimiento de la Secretaría Municipal de Protección Civil

2.1.3.2: Atención a emergencias de forma oportuna

2.1.3.3: Equipamiento de las fuerzas de Protección Civil

2.1.3.4: Impulso a la cultura de protección civil

## **POLÍTICA PÚBLICA 2.1.4: JUZGADO CONCILIADOR**

### **DIAGNOSTICO**

El Juez Calificador, dentro del ámbito de su competencia, cuidará estrictamente que se respete la dignidad y los derechos humanos de los infractores; por tanto, impedirá todo maltrato físico o moral, cualquier tipo de incomunicación, exacción o coacción en agravio de las personas presentadas o que comparezcan ante él.

Salto de Agua no está exento de conductas que constituyan faltas o infracciones, conflictos vecinales o familiares, por usos, costumbres, tradiciones y de diversa naturaleza; infractores que transgredan varios preceptos, o que cometan diversas conductas, infringiendo varias disposiciones y que se deriven daños y perjuicios.

Al comparar el número de denuncias en agosto de 2020 y agosto de 2021, aquellas con mayor crecimiento fueron Abuso de Confianza y Daño a la Propiedad, según el sitio web (DataMexico, 2020). El Juzgado calificador en promedio cada año atiende y da cerca de 450 asesorías de problemas familiares, vecinales, lesiones, riñas y deudas.

Es por ello que el juez conciliador debe ejercer funciones conciliatorias cuando los interesados lo soliciten, sin pasar por alto los derechos humanos que son inherentes, así impondrá las sanciones correspondientes mediante un procedimiento breve y simple, imponiendo sanciones administrativas que procedan de forma conciliatoria, referentes a la reparación de daños y perjuicios ocasionados.

## OBJETIVO

Fomentar el estado de derecho garantizando la igualdad de acceso a la justicia para todos.

## ESTRATEGIAS

**2.1.4.1:** Derechos humanos concientizados en la población

**2.1.4.2:** Conciliación como herramienta de paz y justicia

# EJE RECTOR



3



## PLAN MUNICIPAL DE DESARROLLO

HONORABLE AYUNTAMIENTO DE SALTO DE AGUA

2021-2024

## DESARROLLO SOCIAL

## **EJE 3: DESARROLLO SOCIAL**

Quizá uno de los apartados más sensibles y sustantivos del presente documento sea este. La necesidad de satisfactores sociales y humanos, tiene que ser la razón principal de cualquier gobierno o del servicio público, más aún si se tiene la cercanía con población altamente vulnerable.

Es fundamental poner talento y creatividad para implementar tácticas que generen acciones que respondan a mayores coberturas, mayores beneficios en lo colectivo y en lo específico, con respeto irrestricto a los derechos de la educación, la cultura, el deporte y la salud; que vayan satisfaciendo las elementales necesidades de la familia.

Quienes demandan políticas públicas que permitan, por un lado, más y mejores servicios de salud, mantenimiento y equipamiento de la infraestructura educativa, mejores condiciones de vivienda, programas enfocados a la atención de nuestros niños, niñas y jóvenes.

Por lo tanto, es prioritario para la presente administración brindar atención y respuesta a las necesidades de estos grupos, mediante programas que procuren incrementar sus niveles de bienestar.

En el municipio de Salto de Agua como administración en turno, podríamos decir que queremos dirigir una política social incluyente y centrada en las personas.

Porque hablar del bienestar, significa que tenemos que trabajar por nuestros grupos vulnerables, en brindar atención médica a quienes menos tienen, que nos permita en el corto plazo coadyuvar a erradicar la pobreza extrema y el rezago social que incide sobre nuestro municipio y que es uno de los flagelos que maltratan a la población.

### **TEMA 3.1: ATENCIÓN A GRUPOS VULNERABLES**

Nuestros grupos vulnerables principalmente son aquellos grupos que por sus condiciones sociales, económicas, culturales o psicológicas pueden sufrir maltratos

contra sus derechos humanos. Dentro de éste grupo se encuentran insertas las personas de la tercera edad, personas con discapacidades, mujeres, niños, de acuerdo la FAO también define como grupo vulnerable a las personas con inseguridad alimentaria.

## **POLÍTICA PÚBLICA 3.1.1: PERSONAS EN SITUACIÓN DE VULNERABILIDAD**

### **DIAGNOSTICO**

Las brechas de desigualdad económica y social que se han generado con el tiempo y a falta de una atención debida, han propiciado el incremento de los grupos vulnerables en la sociedad. Lo cual atenta de manera directa en los derechos humanos de todo individuo, toda vez que su falta de atención los excluye del bienestar social.

Una de las causas importantes que ponen a la población en condiciones de desigualdad es el ingreso. En el municipio 33,844.0 personas forman la Población Económicamente Activa (PEAO), supera un ingreso equivalente a dos salarios mínimos diarios que corresponden a más de 124 pesos. Lo que significa que son familias que sobreviven con menos de 3 mil 700 pesos al mes. Ingreso que no ayuda a la familia a mejorar las condiciones de carencias, siendo una de ellas la alimentaria.

Con base en el Grado de Situación de Pobreza y Rezago Social 2020 encontramos que es **alto**, el grado de marginación es **muy alto** y la población en situación de pobreza es de 57,855 personas, un 86.4%; la población vulnerable por carencias sociales 8,572 personas 12.8%.

Importante labor de reducir las desigualdades, apoyar a quienes más lo necesitan, reducir la discriminación, y salvaguardar, procurando la calidad de vida de las personas más vulnerables, a través de los diferentes programas preventivos o formativos que eleven y fortalezcan los valores; así como brindar servicios de asistencia social a los grupos vulnerables.

## OBJETIVO

Mejorar la Atención de los Programas Sociales para la población en Condiciones de Vulnerabilidad

## ESTRATEGIAS

**3.1.1.1:** Fortalecer la cobertura de los programas municipales hacia las personas con carencia alimentaria.

**3.1.1.2:** Mejorar de forma eficiente servicios de atención a las personas en situación de vulnerabilidad.

## **POLÍTICA PÚBLICA 3.1.2: ADULTOS MAYORES**

### DIAGNOSTICO

Según las estadísticas de 2020, hay 3,830 personas en el municipio que son adultos mayores, quienes por su avanzada edad son excluidos del ámbito laboral, sumando a ello la falta de seguridad social, nos da como resultado una afectación clara a sus derechos intrínsecos, lo cual se ha incrementado con el paso del tiempo.

Al mismo tiempo, las necesidades del mercado han ubicado sus principales nichos de interés en una creciente población joven. Esta situación ha propiciado un desplazamiento de los adultos mayores en el sistema productivo y en la escala de necesidades y seguridades por satisfacer, situándolo dentro de una población vulnerable, al ser discriminada y desprotegida.

En busca de apoyar, empoderar y proteger a nuestros adultos mayores, estamos conscientes de la necesidad de atención específica de este sector, por lo que se promoverá su plena integración en la sociedad, contribuyendo a la creación de una cultura de respeto y trato digno.

La Casa Día es un lugar de convivencia, donde encuentran actividades para el cuerpo, ejercicios para la mente, diversas expresiones artísticas, espacios para que pueda comer y convivir con sus amigos, apoyo médico, psicológico y nutrimental 18 adultos,

8 hombres y 10 mujeres. Además, promover el trámite y uso de tarjetas de INAPAM (Instituto Nacional de Apoyo para Adultos Mayores), para obtener diversos beneficios, por ejemplo, poder ingresar a diversos programas sociales, o recibir descuentos especiales en rubros tales como transporte, vestimenta, servicios legales y contables, alimentos, salud, etc.

## OBJETIVO

Reforzar la atención para el bienestar de los Adultos Mayores del municipio

## ESTRATEGIAS

**3.1.2.1:** Reforzar la atención hacia los adultos mayores

**3.1.2.2:** Cultura de respeto y trato digno a nuestros Abuelitos

**3.1.2.3:** Impulsar el apoyo alimenticio a personas de tercera edad

## **POLÍTICA PÚBLICA 3.1.3: PERSONAS CON DISCAPACIDAD**

### DIAGNOSTICO

El INEGI identifica a las personas con discapacidad como aquellas que tienen dificultad para llevar a cabo actividades consideradas básicas, en el municipio hay 2,344 personas con alguna discapacidad de los cuales:

- a) Caminar, subir o bajar son 1,047 personas,
- b) Ver, con 1,233,
- c) Oír, con 994,
- d) Hablar o comunicarse, 706,
- e) Recordar o concentrarse, 697 personas

Y f) 686 con Dificultad para bañarse, vestirse o comer.

Aunque la suma total es mayor, es debido a que una persona puede tener más de una discapacidad, por ejemplo: los sordomudos tienen una limitación auditiva y otra de lenguaje o quienes sufren de parálisis cerebral presentan problemas motores y de lenguaje.

Las personas con capacidades diferentes también representan en el municipio un grupo vulnerable olvidado, ya que se tienen identificadas a personas que carecen de un auxiliar de apoyo auditivo, de lentes, niños con problema de labio leporino y paladar hundido.

## OBJETIVO

Mejorar la Atención para el bienestar de la población con capacidades diferentes

## ESTRATEGIAS

**3.1.3.1:** Rehabilitación con mejor atención a la población

**3.1.3.2:** Personas con capacidades diferentes cuentan con apoyo

**3.1.3.3:** Por una educación de Respeto e igualdad

## TEMA 3.2: NIÑAS, NIÑOS Y ADOLESCENTES

Durante los primeros años de vida, y en particular desde el embarazo hasta los 3 años, los niños necesitan nutrición, protección y estimulación para que su cerebro se desarrolle correctamente. Los progresos recientes en el campo de la neurociencia aportan nuevos datos sobre el desarrollo cerebral durante esta etapa de la vida. Gracias a ellos, sabemos que, en los primeros años, el cerebro de los bebés forma nuevas conexiones a una velocidad asombrosa, según el Centro para el Niño en Desarrollo de la Universidad de Harvard, más de 1 millón cada segundo, un ritmo que nunca más se repite (UNICEF, 2021).

Son niñas y niños las personas menores de doce años; las personas de entre doce años cumplidos y menos de dieciocho años son adolescentes, según el artículo 5 de la Ley General de los Derechos de Niñas, Niños y Adolescentes. Cerca de 28,211 personas menores de 18 años, que deben ser titulares de sus derechos, con pleno ejercicio, respeto, protección (DataMexico, 2020).

El Estado y sus Municipios en el ámbito de sus respectivas competencias, están obligados al cumplimiento del objeto de la presente Ley, para el diseño, ejecución, seguimiento y evaluación de políticas públicas en materia de ejercicio, respeto, protección y promoción de los derechos de niñas, niños y adolescentes, así como para garantizar su máximo bienestar posible privilegiando su interés superior a través de medidas estructurales, legales, administrativas y presupuestales en base al Artículo 4 de la Ley de los Derechos de Niñas, Niños y Adolescentes del estado de Chiapas.

### **POLÍTICA PÚBLICA 3.2.1: PRIMERA INFANCIA**

#### **DIAGNOSTICO**

La primera infancia se define como un periodo que va del nacimiento a los ocho años de edad, y constituye un momento único del crecimiento en que el cerebro se desarrolla notablemente. Durante esta etapa, los niños reciben una mayor influencia de sus entornos y contextos; esto de acuerdo con datos de la (UNESCO, 2021).

Durante el proceso de desarrollo cerebral, los genes y las experiencias que viven, concretamente, una buena nutrición, protección y estimulación a través de la comunicación, el juego y la atención receptiva de los cuidadores influyen en las conexiones neuronales. Esta combinación de lo innato y lo adquirido establece las bases para el futuro del niño (UNICEF, 2021).

Sin embargo, demasiados niños y niñas se ven privados de tres elementos esenciales para el desarrollo cerebral: “comer, jugar y amar”. En pocas palabras, no cuidamos

del cerebro de los niños de la misma manera en que cuidamos de sus cuerpos (UNICEF, 2021).

Según las estadísticas del municipio en el 2020, aproximadamente 14,233 personas pertenecen a la primera, en una etapa crucial de desarrollo vital en el ser humano, una fase en el que el niño necesita atención y educación, con miras de crear en ellos cimientos amplios y fuertes de bienestar, con el potencial de forjar ciudadanos abiertos, capaces y responsables del futuro, esto en colaboración con los tres niveles de Gobierno.

## OBJETIVO

Coadyuvar en la formación de la primera infancia a través de programas accesibles

## ESTRATEGIAS

**3.2.1.1:** Fomento a la educación oportuna en infantes

**3.2.1.2:** Alimentación para el desarrollo y nutrición adecuada

**3.2.1.3:** Bienestar mediante atención psicológica pertinente

**3.2.1.4:** Reforzar los cuidados a la salud en los niños

## **POLÍTICA PÚBLICA 3.2.2: NIÑOS, NIÑAS Y ADOLESCENTES, PROTECCIÓN DE SUS DERECHOS**

## DIAGNOSTICO

Reconocer a niñas, niños y adolescentes como titulares de derechos, con capacidad de goce de los mismos, de conformidad con los principios de universalidad, interdependencia, indivisibilidad y progresividad; en los términos que establece el artículo 1o. de la Constitución Política de los Estados Unidos Mexicanos.

Es necesario realizar acciones de formación y capacitación de manera sistemática y continua sobre el conocimiento y respeto de los derechos humanos de Niñas, Niños y Adolescentes, puesto que la problemática del municipio es el escaso o nulo conocimiento de la Ley, que afecta su aplicación y vulnera sus derechos.

Se necesita que desde el gobierno municipal se impulsen mecanismos para darla a conocer, con el objetivo de que niñas, niños y adolescentes y población en general, puedan exigir la correcta aplicación de la misma, y comenzar con una nueva cultura de respeto a sus derechos humanos.

## OBJETIVO

Contribuir al pleno goce y ejercicio de los derechos humanos de niños, niñas y adolescentes

## ESTRATEGIAS

**3.2.2.1:** Desarrollo de normatividad en defensa de los niños

**3.2.2.2:** Defensa de derechos del niño, niña y adolescentes

**3.2.2.3:** Coadyuvar en la formación de una cultura de respeto de los derechos de los niños, niñas y adolescentes.

## TEMA 3.3: IGUALDAD DE GENERO

La igualdad de género no solo es un derecho humano fundamental, sino que es uno de los fundamentos esenciales para construir un mundo pacífico, próspero y sostenible.

Según Naciones Unidas, la igualdad de género se refiere a "la igualdad de derechos, responsabilidades y oportunidades de las mujeres y los hombres, y las niñas y los niños". Por tanto, el sexo con el que hayamos nacido nunca va a determinar los

derechos, oportunidades y responsabilidades que podamos tener a lo largo de nuestra vida.

## **POLÍTICA PÚBLICA 3.3.1: BRECHAS ENTRE HOMBRES Y MUJERES**

### **DIAGNOSTICO**

La brecha de género es una forma de representar la disparidad entre hombres y mujeres en cuanto a derechos, recursos u oportunidades. Este concepto puede aplicarse a distintos campos, como el trabajo, la política o la educación.

En base a estadísticas de 2015 el municipio del 100% de la población masculina, el 70.2% es económicamente activo y del 100% de la población femenina, solo el 6.5% es económicamente activo, esto indica la gran brecha laboral que hay en el municipio, además debido a usos y costumbres, las mujeres tienen poca participación en asambleas ejidales (DataMexico, 2020).

En cuanto a la administración pública municipal, del total de jefes de áreas y jefes de departamento, solo el 23% son mujeres, de todos los trabajadores en el ayuntamiento, 259 son hombres y 135 son mujeres, lo cual marca una clara diferencia en lo laboral.

### **OBJETIVO**

Contribuir mediante programas, a la igualdad de oportunidades en el ámbito laboral

### **ESTRATEGIAS**

**3.3.1.1:** Igualdad de género en el mercado laboral

**3.3.1.2:** Eliminación de la violencia hacia la mujer

## **TEMA 3.4: VIVIENDA**

La población en el municipio de Salto de Agua ha crecido de manera significativa, a lo largo de casi una década, pasando de tener 57,253 en el año 2010 a más de 64,251 personas en el 2020 y según las estadísticas hay 14,760 viviendas (DataMexico, 2020).

Con base al Informe Anual Sobre la Situación de Pobreza y Rezago Social 2021 emitido por la Secretaría del Bienestar, señala que se tiene una población en pobreza extrema de 52.4%, de pobreza moderada 38.5% y un Grado de Rezago Social Alto; lo que nos señala que poco más de 39 mil personas se encuentran en esta condición (BIENESTAR, 2021).

### **POLÍTICA PÚBLICA 3.4.1: MEJORAMIENTO DE VIVIENDA**

#### **DIAGNOSTICO**

En base a los indicadores de Carencias Sociales en el municipio de Salto de Agua, 16,076 personas tienen carencias de Calidad y Espacios en la Vivienda en el año 2021, de este se derivan retos para garantizar una vivienda digna, los cuales son; a) viviendas con piso de tierra con 11.6 mil habitantes, b) viviendas con techos de material endeble con 0.7 mil, c) viviendas con muros de material endeble, 1.3 mil habitantes y como una necesidad conjunta, viviendas con hacimiento 19.5 mil habitantes; dando un total de 5,579 viviendas con carencias no satisfechas (BIENESTAR, 2021).

Podemos decir que, a pesar de haber 14,760 viviendas en el municipio, no todas cuentan con la calidad y espacios necesarios, para garantizar el derecho a la vivienda, por ello algunas viviendas con faltas de mejoramiento, no son habitadas; hay viviendas habitadas, pero tienen necesidades conjuntas no satisfechas (puede ser carencia de pisos, muros, techos y hacimiento); y hay viviendas con la calidad

adecuada, pero con hacinamiento. Factores que inciden y marcan la vida de las personas al no tener espacios para la convivencia familiar dignos.

Esta es una tarea que la presente administración tiene que tomar en consideración para poder reducir el nivel de pobreza y rezago social en que se encuentra nuestro municipio.

## OBJETIVO

Contribuir a la mejora de la calidad de las viviendas y sus espacios

## ESTRATEGIAS

**3.4.1.1:** Materiales de calidad para la construcción de muros y pisos

**3.4.1.2:** Dormitorios como mejora de los espacios de la vivienda

## **POLÍTICA PÚBLICA 3.4.2: SERVICIOS BÁSICOS EN LA VIVIENDA**

### DIAGNOSTICO

Los materiales con los que está construido una vivienda son tan importantes como los servicios básicos. La disponibilidad de estos, afecta las condiciones sanitarias, así como las actividades diarias que los residentes del espacio habitacional puedan desarrollar.

En el municipio a lo largo de los últimos años las administraciones municipales han trabajado para reducir la brecha en el número de personas que no cuentan con acceso a los servicios básicos en las viviendas. De acuerdo a los últimos datos proporcionados por la Secretaría del Bienestar el municipio se sostiene en un 88.9 % el número de personas que presentan alguna carencia en cuanto a los servicios básicos en la vivienda.

En materia de agua potable el porcentaje de viviendas que carecen de este servicio es de 9.6 %, esto afecta a cerca de 6.1 mil habitantes y a un promedio 1,304 viviendas; debido a diversas razones, carencia en materia de agua ya sea porque no tienen o

porque requieren de construcción o rehabilitación del sistema de agua o en su defecto el manantial de donde captan agua ha disminuido el aforo de agua afectando de manera directa a la población (BIENESTAR, 2021).

Atendiendo lo que señala el Informe Anual Sobre la Situación de Pobreza y Rezago Social 2021, encontramos que poco más de 12.3 mil personas carecen del servicio de drenaje sanitario que representan poco más de 2,594 viviendas, dentro de las cuales tenemos las que no cuentan con drenaje o que requieren de una ampliación, rehabilitación o construcción.

De acuerdo a las estadísticas de 2020 las viviendas sin electricidad son 435, afectando a más de 2.0 mil habitantes, debido posiblemente a la falta de ampliación de red de energía eléctrica.

Dando un total de 32% las viviendas que al menos no cuentan con un servicio básico, necesarios para el bienestar de la familia. La infraestructura pública tiene el potencial de mejorar dramáticamente el estándar de vida de las personas en situación de pobreza, que, si bien es cierto, una calle pavimentada se puede considerar como estatus de bienestar para la población que en ella vive.

## OBJETIVO

Incrementar la cobertura de los servicios básicos en las viviendas.

## ESTRATEGIAS

**3.4.2.1:** Mejorar la cobertura del servicio de agua entubada en las viviendas.

**3.4.2.2:** Fortalecer el servicio de energía eléctrica a las viviendas.

**3.4.2.3:** Incrementar la atención del servicio de drenaje en las viviendas

## **TEMA 3.5: SALUD**

Esta administración considera a la salud como un problema que hay que empezar a solucionar, dado que los costos de mantener, construir o equipar un centro de salud y mantenerlo representan costos que quizá la administración no puede costear en el largo plazo, pero si puede instrumentar acciones que en el corto plazo permita incidir en la cobertura a la población.

Desde la óptica de cobertura de salud en el municipio, solamente el 14.6% de las localidades cuenta con un centro de salud, una clínica o casa de salud (BIENESTAR, 2021).

Para el 2017 la población derechohabiente total en el municipio es de 54,035, de los cuales se encuentran adscritos en diferentes institutos; en el ISSSTE 1,772, los del ISSTECH 188 y en el Seguro Popular 52,075, lo que representa la mayoría según (CEIEG, 2020).

Salto de agua cuenta con más de 30 unidades médicas en estado óptimo como: Hospital integral (comunitario), Casa de salud, Núcleo básico rural 01, Unidad móvil(caravana), Centro de salud micro regional y Centros de salud con servicios ampliados (Salud, 2021).

### **POLÍTICA PÚBLICA 3.5.1: INTERVENCIÓN Y PROMOCIÓN DE LA SALUD**

#### **DIAGNOSTICO**

Como hemos acotado en apartados anteriores, la dispersión poblacional afecta a las poblaciones en su desarrollo y bienestar de manera negativa, sobre todo en los costos de llevar obras y servicios que se ven incrementados por las distancias, la conectividad o simplemente se vuelven incosteables por el acceso.

Aunado a ello, muchas veces en los centros de salud no se cuenta con todo el medicamento que prescriben a los derechohabientes. Aunque se les brinde la atención médica este estará incompleto, al no recibir medicamentos.

Como parte de la solución a esta problemática por parte de la administración municipal, se ofrece el servicio gratuito de consulta externa, con un médico general a quien acude la población de bajos recursos de la cabecera y algunos ejidos; donde también se les apoya con los medicamentos necesarios. Beneficiando desde recién nacidos, mujeres embarazadas y hasta adultos mayores, además se brinda ayuda a las personas con problemas de odontología básica.

Otra problemática encontrada en el tema de salud, es la necesidad de las personas con bajos recursos económicos, que no cuentan con la disposición de traslado de sus enfermos o accidentados, los cuales solicitan a poyo para traslado en ambulancia del municipio; para la atención oportuna a hospitales, ya sea en el interior del territorio o a ciudades como palenque, Villahermosa o ciudad pertinente.

## OBJETIVO

Fortalecer la cobertura del servicio de salud en el municipio.

## ESTRATEGIAS

**3.5.1.1:** Intervención de salud a través del traslado de pacientes

**3.5.1.2:** Fortalecimiento de los servicios médicos para la población

## TEMA 3.6: EDUCACIÓN Y CULTURA

Según Jesús Montero Tirado, la relación entre la educación y cultura es intrínseca, ambas son interdependientes, interin

fluyentes y prácticamente inseparables. La educación es un producto de la cultura, al mismo tiempo que la cultura se difunde, desarrolla y profundiza con la educación.

Cabe señalar que el derecho a la educación implica, entre otros elementos, la existencia del servicio de educación básica, que los niños y las niñas asistan a la escuela, permanezcan en ella el tiempo estipulado para realizar sus estudios básicos, transiten de un grado a otro y de un nivel a otro de manera regular, logren aprendizajes relevantes para su vida presente y futura y concluyan estos estudios con oportunidad, además que debe ser de calidad con equidad para todos.

De acuerdo con la normatividad actual, una persona mayor de 15 años está en rezago educativo si no cuenta con el nivel de educación obligatoria vigente al momento en que debía haberla cursado; además se considera que un niño de 3 a 15 años de edad está en rezago educativo si no cuenta con la educación básica obligatoria y no asiste a un centro de educación formal.

La cultura es el conjunto de valores, costumbres, creencias y prácticas que constituyen la forma de vida de un grupo específico. Ha sido creada por el uso de símbolos y el término es derivado desde la palabra latina *Colere*, para la labranza y el uso de la tierra; existen dos tipos de cultura, que son el alta y la popular, cada una se especializa en diferentes áreas; de acuerdo con Dwight McDonald.

Esta administración realiza contribuciones en respaldo a la política estatal y en apoyo a las familias de escasos recursos, con el objetivo de combatir al rezago educativo, en materia de infraestructura.

## **POLÍTICA PÚBLICA 3.6.1: INFRAESTRUCTURA EDUCATIVA**

### **DIAGNOSTICO**

En base a las estadísticas de 2020, emitidas por el CONEVAL, el rezago educativo existente en el municipio es de 35.2%, siendo 15,296 personas afectadas con esta carencia.

Según los Perfiles Municipales de la Secretaría de Hacienda del Gobierno del Estado, el municipio cuenta con un total de 360 escuelas de los niveles de preescolar,

primaria, secundaria y bachillerato. El nivel de educación preescolar atiende un flujo cercano a los 3,400 niños, distribuidos en 145 jardines de niños (CEIEG, 2020).

La educación primaria, cuenta con una matrícula de alumnos inscritos superior a los 12.4 mil alumnos, de los cuales 6.94 mil son mujeres y 5.47 mil son hombres, se cuenta con una infraestructura de 151 escuelas; en educación secundaria, hay 46 escuelas, con 9.2 mil inscritos, 4.63 mil son hombres y 4.57 mil son mujeres (DataMexico, 2020).

Y los alumnos totales inscritos en educación media superior son aproximadamente 8,150 alumnos con infraestructura de 17 escuelas. De los cuales egresan año con año un promedio de 1,410 alumnos, quienes para poder continuar con sus estudios tienen que salir hacia otra parte del Estado o estados vecinos, ya que se cuenta con muy pocas escuelas de un nivel superior.

En cuanto a las necesidades que el sector educativo en el municipio presenta, aparte de las carencias familiares, la de mayor relevancia es la infraestructura Educativa. Ya que mucha de esta, data de años atrás, la cual a la fecha ha carecido de mantenimiento o rehabilitación, y aún, la que fue construida durante la última década requiere de la misma atención. La falta de servicios de mantenimiento y posterior la rehabilitación, ha sido un factor detonante en la desatención a la infraestructura y que ha generado que mucha de ella se encuentre en malas condiciones.

## OBJETIVO

Fortalecer las condiciones de la infraestructura educativa en los centros escolares del municipio.

## ESTRATEGIAS

**3.6.1.1:** Programa de construcción de la infraestructura educativa

**3.6.1.2:** Mejorar la infraestructura deportiva y aulas en las escuelas del municipio.

## **POLÍTICA PÚBLICA 3.6.2: ASPECTOS EDUCATIVOS Y CULTURALES**

### **DIAGNOSTICO**

En el municipio se cuenta con 4 bibliotecas públicas, con 14,190 libros en existencia; un auditorio de usos múltiples y una unidad deportiva.

La cultura de una región es muy importante, tanto para el desarrollo personal como para el desarrollo profesional, social y como un elemento de construcción de identidad.

En este sentido, con preocupación hemos visto que los niños, niñas, adolescentes y jóvenes, se interesan muy poco por aspectos culturales y artísticos, pese a existir una casa de la cultura y de contar con programas y actividades. Es en este sentido, que consideramos importante buscar la forma de cautivarlos e interesarlos en aspectos culturales y artísticos.

Es necesario hacer notar que, en las localidades, ejidos y rancherías, donde la participación social da pauta a la noción de pertenencia, conservan y cultivan de manera más adecuada su identidad cultural. Una de las mejores maneras de evitar que el patrimonio intangible perezca es revalorizándolo periódicamente, mediante actividades educativas, artísticas, o laicas, para reforzar las expresiones que se están perdiendo.

Según las estadísticas nacionales del INEGI, en el 2016 el 80,8% de la población declaró haber leído algo en el último año, aunque fuese una historieta en un periódico o un blog en internet. Al año siguiente, esa cifra disminuyó hasta el 79,7%. Al siguiente fue hasta el 76,4% y así hasta llegar a 2021, donde solo el 71,6% leyeron algún material en el último año (INEGI, 2021).

Fomentar la lectura no sólo es por interés educativo, no por gusto, se hace necesario, es una forma de combatir el analfabetismo y cultivar una cultura de lectura en la población, esto en colaboración con las bibliotecas públicas. La lectura en general, es uno de los instrumentos más eficaces para la formación de la personalidad y el

conocimiento profundo del mundo que nos rodea y de nosotros mismos. A través de la lectura se consigue el desarrollo de la capacidad de análisis y del sentido crítico.

## OBJETIVO

Impulsar las expresiones culturales y artísticas en el municipio.

## ESTRATEGIAS

**3.6.2.1:** Promover las costumbres y tradiciones del municipio en los jóvenes

**3.6.2.2:** Combate al analfabetismo mediante fomento a la lectura

## TEMA 3.7: JUVENTUD, DEPORTE Y RECREACIÓN

El desarrollo integral de la persona debe incluir la preparación física y la cultura deportiva como herramientas de crecimiento físico y mental, pero también de integración social y de prevención de la violencia, adicciones, delitos o enfermedades como la obesidad, hipertensión o diabetes.

Es bien sabido que los deportes brindan salud, disciplina, trabajo en equipo, valores, identidad, respeto a la diversidad y convivencia armónica, aunado a que, en el ámbito comunitario, el deporte ayuda a mantener los espacios públicos ocupados a través de dinámicas sociales sanas y de convivencia familiar.

El diseño de una política pública con sentido deportivo, contribuiría a prevenir la comisión de diversos ilícitos, que involucran a jóvenes y a adultos. Pero, además, permitiría el rescate de espacios mediante el uso de los mismos por deportistas.

Al respecto, se detecta que la práctica del deporte, en su faceta recreativa, comienza a los tres años de edad, impulsado por instituciones deportivas del sector privado, pero es a partir de los cinco, en promedio, que se da inicio a una práctica deportiva formal.

## **POLÍTICA PÚBLICA 3.7.1: DEPORTE Y RECREACIÓN DESDE LA PRIMERA INFANCIA**

### **DIAGNOSTICO**

El municipio cuenta con una unidad deportiva y está conformado por, una cancha de futbol rápido, una cancha de Fut 7, 2 canchas de básquetbol y voleibol, un campo de futbol y una zona de recreación, con espacio y equipo para hacer ejercicio; estos son espacios adecuado para la estancia de niños, niñas, adolescentes, jóvenes y adultos. Además, se cuenta también con una cancha de futbol rápido ubicado en la Calle Morelos de la Colonia Centro y un campo de Softball en la Calle El Tractor de la misma colonia.

Promover la práctica de deporte tanto a nivel recreativo, como a nivel competitivo, se trata de incentivar la actividad física, con el propósito de formar estilos de vida sanos, con hábitos responsables con la salud y que promuevan la sana convivencia.

A través del juego, el infante explora, inventa, crea, desarrolla habilidades sociales y formas de pensar; aprende a confrontar sus emociones, mejora sus aptitudes físicas y se descubre a sí mismo y sus propias capacidades. Los juegos basados en reglas y el trabajo formal en equipo desempeñan un papel crucial en el desarrollo de las habilidades físicas, el sentido de la colaboración, la empatía y el pensamiento lógico del pequeño, que aprende a observar las reglas, a compartir, a respetar a sus compañeros y a esperar su turno; además la recreación es un derecho inherente de los niños, niñas y adolescentes (UNICEF F. d., 2021).

### **OBJETIVO**

Implementar programas de desarrollo de la cultura física, a través del deporte y la recreación

### **ESTRATEGIAS**

**3.7.1.1:** Impulso al deporte y recreación en todas las edades

---

3.7.1.2: Rehabilitación de la infraestructura deportiva

# EJE RECTOR



4



## PLAN MUNICIPAL DE DESARROLLO

HONORABLE AYUNTAMIENTO DE SALTO DE AGUA

2021-2024

## DESARROLLO ECONÓMICO

## **EJE 4: DESARROLLO ECONÓMICO**

El desarrollo económico representa la piedra angular del bienestar común de una sociedad. En este sentido cada uno de los tres niveles de gobierno tiene una responsabilidad distinta y en nuestro caso como municipio, consiste en brindar el apoyo necesario a productores locales del ámbito agrícola y ganadero, con el fin desarrollar todo su potencial de su producción, en beneficio de la prosperidad y el desarrollo económico, velando por la dignidad laboral de las personas y por el cuidado del medio ambiente en el que se desenvuelven.

El objetivo principal de este eje es desarrollar las políticas públicas que habrán de impulsar el fortalecimiento de los sectores productivos con la finalidad de mejorar el nivel de vida de los habitantes de este Municipio.

El municipio de Salto de Agua posee potencialidades y limitaciones productivas que están intrínsecamente vinculadas con las características del territorio, ya que actividades como la agricultura, la ganadería son esenciales para garantizar y detonar la economía local.

Sin descartar la importancia de las vías de comunicación terrestres, ya que estos son los medios que permiten conectar diferentes puntos, favoreciendo la circulación de distintos vehículos y tránsito de la ciudadanía. En el municipio se cuenta con: camino rural, caminos saca cosecha, camino rural con zampeado, camino a base de zampeado, calle con rampas de zampeado de piedra, concreto hidráulico y puentes vehiculares y peatonales.

### **TEMA 4.1: SECTOR PRIMARIO**

Los sectores productivos son las distintas regiones o divisiones de la actividad económica, atendiendo al tipo de proceso que se desarrolla, se distinguen tres grandes sectores tradicionales en el municipio:

El sector primario está conformado por actividades económicas relacionadas con el uso de los recursos naturales, en el caso del municipio mayormente es Agricultura, Ganadería y Forestal.

La Población Económicamente Activa en el 2020 es de 33,844.0, PEA Ocupada 33 502, PEA Ocupada en el sector Primario 80.4%, PEA Ocupada en el sector Secundario 4.6% y PEA Ocupada en el sector Terciario 14.8% (CEIEG, 2020).

Salto de agua se localiza en los límites de las montañas del norte y de la llanura costera del golfo, por lo que representa un relieve muy variado, cuenta con una extensión territorial de 120,240 hectáreas, de las cuales 118,641.1 has. pertenecen al medio rural, a cuerpos de agua conciernen 1,255.5 ha. y a la zona urbana le tocan 345.4 ha.

## **POLÍTICA PÚBLICA 4.1.1: AGRICULTURA**

### **DIAGNOSTICO**

Los principales cultivos que se producen en Salto de Agua son: cacao, café, chile verde, frijol, hule, maíz, naranja, palma de aceite. La extensión del territorio que se destina a la agricultura es de 28,802 ha, los pastizales ocupan una superficie de 56,793.9 ha., y de selva se tienen 6,851.6 ha. En cuanto al total de la superficie establecida por los principales cultivos tanto cíclicos como perennes, se tienen 28,802 hectáreas de las cuales 90.18% son de cultivos cíclicos y el 9.82% pertenece a cultivos perennes (SIAP, 2021).

Dentro de los cultivos cíclicos destaca el maíz para grano con una superficie de 23,090 hectáreas, le sigue el frijol con 2,700 hectáreas y el chile verde con 185 hectáreas sembradas. Finalmente, dentro de los cultivos perennes se tiene al Café con una superficie plantada de 1,031 hectáreas (SIAP, 2021).

En las diferentes comunidades hay productores de café y cacao que se han dedicado durante mucho tiempo a la producción de dichos cultivos. Sin embargo, poco a poco los productores han ido abandonando sus cultivos debido a diversos problemas que

se presentan en los cultivos, como lo son las plagas y en algunas ocasiones falta de nutrientes en el suelo. En cuanto a los productores de maíz, frijol, chile y cultivos locales, se apoyan con el uso de abonos verdes.

La asistencia técnica es un componente fundamental para el desarrollo sostenible de las actividades agrícolas y forestales, porque permite un acompañamiento integral a los productores, facilitando el incremento en sus índices de productividad y competitividad.

## OBJETIVO

Contribuir al desarrollo económico por medio de asistencia técnica a productores rurales.

## ESTRATEGIAS

**4.1.1.1:** Concientización del uso de productos amigables con el medio ambiente

**4.1.1.2:** Coadyubar en la producción a través de la capacitación

## POLÍTICA PÚBLICA 4.1.2: GANADERÍA

### DIAGNOSTICO

Se destinan a la agricultura el 23.95 por ciento o sea 28,802 hectáreas, a pastizales 47.23 por ciento que representan; 56,789 hectáreas y el 5.69 por ciento es de selva siendo 6,841.65 hectáreas (SIAP, 2021).

En el municipio hay muchos pequeños productores que enfrentan diferentes problemáticas como enfermedades en sus animales y como consecuencia pérdidas económicas. En especie bovina se presenta enfermedades como: rabia paralitica, brucelosis, tuberculosis y es importante saber cómo controlarlo para no causar pérdidas mayores. En el caso de las especies porcinas la principal enfermedad de importancia económica es la peste porcina africana, lo cual se puede combatir mejorando los cuidados de sanidad en la granja.

Por tanto, es necesario brindar asistencia técnica pecuaria a pequeños productores, mediante talleres participativos y demostraciones en campo y así mejorar la actividad pecuaria en el municipio.

## OBJETIVO

Impulsar la economía local a través de servicios de extensión a pequeños productores ganaderos

## ESTRATEGIAS

**4.1.2.1:** Mejoramiento genético bovino

**4.1.2.2:** Asesoría técnica a productores pecuarios

## POLÍTICA PÚBLICA 4.1.3: FORESTAL

### DIAGNOSTICO

En cuanto al total de la superficie establecida por los principales cultivos tanto cíclicos como perennes, se tienen 28,802 hectáreas de las cuales 90.18% son de cultivos cíclicos y el 9.82% pertenece a cultivos perennes. Dentro de los cultivos cíclicos destaca el maíz para grano con una superficie de 23,090 hectáreas, le sigue el frijol con 2,700 hectáreas y el chile verde con 185 hectáreas sembradas. Finalmente, dentro de los cultivos perennes se tiene al Café con una superficie plantada de 1,031 hectáreas (SIAP, 2021).

En el municipio hay productores cacaoteros y cafetaleros, que han dejado abandonado por diversos problemas y surge la necesidad de fomentar el apoyo a productores con plantas para mejorar sus cultivos y así poder activar la producción en el municipio.

También existe la necesidad de mejorar las áreas verdes de los espacios públicos como parques, escuelas. Dichos espacios descuidados o abandonados, se pueden

activar con plantas ornamentales, mejorando la imagen pública y con ello convertir estos espacios en atractivos al público.

Producir plantas ornamentales, frutales, cítricas y forestales para apoyar a la población en general; las plantas ornamentales se emplean con fines decorativos en áreas verdes de espacios públicos; las plantas frutales contribuyen a mejorar la producción frutícola en el municipio y en las comunidades y con ello generar ingresos familiares.

## OBJETIVOS

Contribuir al mejoramiento de la producción frutal en el municipio.

## ESTRATEGIAS

**4.1.3.1:** Producción de plantas frutales para activar la producción

## TEMA 4.2 SECTOR SECUNDARIO Y TERCIARIO

El sector secundario en el municipio es básicamente la actividad Artesanal, esto mediante práctica de generación en generación del bordado C'hol y algunas personas mayores de edad, aún practican la elaboración del comal.

Se denomina el sector de servicios al sector terciario, en el caso del municipio la actividad predominante es el Turismo, contando con una gran diversidad de paisaje, propicios para lugares turísticos que se pretenden impulsar y dar reconocimiento.

### POLÍTICA PÚBLICA 4.2.1: ARTESANÍAS

#### DIAGNOSTICO

"Los productos artesanales son los producidos por artesanos, ya sea totalmente a mano, o con la ayuda de herramientas manuales o incluso de medios mecánicos, siempre que la contribución manual directa del artesano siga siendo el componente

más importante del producto acabado. La naturaleza especial de los productos artesanales se basa en sus características distintivas, que pueden ser utilitarias, estéticas, artísticas, creativas, vinculadas a la cultura, decorativas, funcionales, tradicionales, simbólicas y significativas religiosa y socialmente" (UNESCO O. d., 2021).

Las lenguas indígenas más habladas fueron Ch'ol (45,198 habitantes), Tzeltal (7,583 habitantes) y Tzotzil (17 habitantes), (DataMexico, 2020). En el municipio la mayoría de la población habla una lengua indígena, pero muy pocos portan la vestimenta tradicional, al mismo se ha dejado la elaboración de la misma.

Se requiere fortalecer las capacidades de las actividades ya consolidadas en la cultura, con el propósito de incrementar el posicionamiento y participación de los productos locales y endémicos en el mercado, promoviendo el consumo local para fortalecer el mercado interno.

## OBJETIVO

Impulsar el rescate de la cultura C'hol en el municipio.

## ESTRATEGIAS

**4.2.1.1:** Promover la elaboración artesanal del huipil C'hol

## POLÍTICA PÚBLICA 4.2.2: TURISMO

### DIAGNOSTICO

El municipio goza de una gran diversidad de paisajes, de flora y fauna, además de grandes montañas que forman el valle de Tulija, todo esto le hace tener una gran vista, acompañado de varios lugares naturales increíbles, de los cuáles se conocen algunos, como los siguientes centros turísticos: Balneario Agua Clara, Cascadas tulija, Colem-Ha, El Raizal, Poza Azul y sus Grutas; Hacienda Las Cataratas, Las Garzas, Misol-Ha, Paso Naranja, Cascada Amuyapa; y algunos ríos con afluencia los cuales son: Río Chapayal, Río Egipto, Río Jordán, Río Tortuguero y Salem el Paraíso.

La falta de infraestructura es un factor determinante en la competitividad, y en ese aspecto, los módulos de información turística municipal cuentan con deficiente equipamiento para brindar la atención adecuada a los visitantes por falta de material informativo impreso y digital, apoyo de promocionales digitales y señaléticas.

El uso de las tecnologías de la información y comunicación ha proliferado dentro del ámbito de turismo, convirtiéndose en una herramienta fundamental y un aliado para los destinos que se promocionan.

## OBJETIVO

Impulso al sector turístico del municipio

## ESTRATEGIAS

**4.2.2.1:** Promoción de los centros turísticos

**4.2.2.2:** Equipamiento y rehabilitación a centros turísticos como herramienta de desarrollo económico

## TEMA 4.3. INTEGRACIÓN TERRITORIAL

Los caminos son de vital importancia para las personas y sus localidades, ya que estos coadyuvan en buena manera con las actividades económicas, al permitir el traslado de mercancías, productos y en el caso del servicio de transporte la movilidad de la población, en el caso de la salud el traslado de enfermos y pacientes.

El acceso a la cabecera municipal desde Palenque, cabecera de la región, es por la carretera federal 199, tramo Ocosingo - Palenque, hasta el entronque denominado Francisco I. Madero; desde aquí podemos trasladarnos por la carretera estatal 243 entronque con carretera federal 186 a la Ciudad de Villahermosa, capital del vecino Estado de Tabasco.

El municipio cuenta con una longitud de red carretera de 436.31 km; de los cuales, 182.6 km son pavimentadas, de las cuales 68.6 km son troncales federales, 16.8 km son alimentadoras federales. Como complemento a la red federal la red carretera del estado en el municipio es de 97.2 km pertenecientes a la red de caminos alimentadores del estado.

### **POLÍTICA PÚBLICA 4.3.1: VÍAS DE COMUNICACIÓN TERRESTRE**

#### **DIAGNOSTICO**

Con base en la información del anuario estadístico 2017, se tienen 253 km de caminos rurales; de los cuales 250 km son revestidos y 3.3 km son de terracería. No habiendo ninguna brecha. De las 356 localidades que conforman el territorio municipal aproximadamente 116 están comunicadas por vía terrestre.

En el municipio de Salto de Agua existe una demanda de la población en lo que se refiere a la creación de accesos a localidades marginadas, rehabilitación de calles rurales, mantenimiento de vialidades y pavimentación de calles. Ya que la carencia de estas genera inadecuado tránsito de personas y vehículos sobre las vialidades de terracería o incluso brechas.

Las localidades han tenido durante los últimos años un crecimiento desordenado, derivado de los cambios en el uso del suelo, ocasionando que tanto los servicios públicos, los servicios a la vivienda, como las propias acciones de camino y carreteras tengan que retrasarse y que urbanizar se vuelva un poco más lento.

En cuanto a infraestructura urbana hablando de calles, podemos observar que, si bien en la mayor parte de las localidades hay calles pavimentadas, podemos apreciar que no son la totalidad de las calles en cada una de estas exhibiendo con ello una carencia en el proceso de urbanización.

Además, en el municipio hay localidades que no cuentan con ninguna calle pavimentada, lo que genera inadecuado tránsito de personas y vehículos sobre las vialidades de terracería o incluso brechas.

Urbanizar a través de pavimentación de calles no solo es el estatus de bienestar, sino que le agrega valor a las viviendas que se encuentran sobre ella, toda vez que lleva integrados los servicios de agua entubada y drenaje, generando con esto un mayor desarrollo y calidad de vida de la población.

## OBJETIVO

Mejorar las condiciones de las vialidades terrestres en el municipio

## ESTRATEGIAS

**4.3.1.1:** Mejorar las condiciones de los caminos y carreteras del municipio

**4.3.1.2:** Incrementar el acceso de centros de población a vías de comunicación.

**4.3.1.3:** Incrementar a la rehabilitación o construcción de las vialidades en los centros de población.

**EJE  
RECTOR**



**5**



# **PLAN MUNICIPAL DE DESARROLLO**

HONORABLE AYUNTAMIENTO DE SALTO DE AGUA

2021-2024

## **DESARROLLO AMBIENTAL**

## **EJE 5: DESARROLLO AMBIENTAL**

El deterioro ambiental, también está tocando la puerta de nuestro territorio, de seguir con la deforestación y la contaminación de los cuerpos de aguas los daños al ecosistema serán irreversibles. Se considera importante implementar programas de concientización en la población, iniciando acciones graduales de reforestación en el margen del río, así como alrededor de la cabecera municipal.

Considerando que la parte productiva está estrechamente vinculada con nuestro medio ambiente, se ha hecho más marcado que nuestras áreas de cultivo cada día ofrezcan un menor rendimiento, y que tengamos que emplear los lomeríos para la siembra de cultivos.

### **TEMA 5.1: ECOLOGÍA Y CONSERVACIÓN**

De acuerdo al centro de información de Las Naciones Unidas, el medio ambiente es el conjunto de todas las cosas vivas que nos rodean. De éste obtenemos agua, comida, combustibles y materias primas que sirven para fabricar las cosas que utilizamos diariamente.

Al abusar o hacer mal uso de los recursos naturales que se obtienen del medio ambiente, lo ponemos en peligro y lo agotamos. El aire y el agua están contaminándose, los bosques están desapareciendo debido a los incendios y a la explotación, lo que ocasiona que la fauna local se vaya extinguiendo por el exceso de caza y pesca.

De igual manera, el cambio climático pone en riesgo a la población por sus efectos adversos que incluyen principalmente la variabilidad y los extremos del clima, pero también incide directamente en la pérdida de la biodiversidad y la capacidad de los ecosistemas de ofrecer bienes y servicios ambientales. Es así que, en los últimos

años, mucho hemos hablado que los recursos naturales enfrentan una crisis ecológica, y que esta se ha intensificado a escala mundial.

## **POLÍTICA PÚBLICA 5.1.1: AGUA**

### **DIAGNOSTICO**

La contaminación del agua es la acumulación de una o más sustancias ajenas, que pueden generar una gran cantidad de consecuencias negativas, entre las que se incluye el desequilibrio en la vida de los seres vivos (animales, plantas y personas).

El recurso agua se ha convertido en uno de los temas más relevantes, en la búsqueda de acciones orientadas a su conservación por ser un recurso vital. Es necesario la conservación del agua, puesto que de este se abastecen los centros de población del municipio, a través de las líneas de conducción de sistemas de agua potable por gravedad; hecho que nos obliga a cuidarlo, de contaminarse provocaría enfermedades.

Es importante cuidar la calidad del agua de las diferentes cuencas y corrientes de agua, porque representa nuestro recurso hídrico, ya que, en lugar de ser para nuestro bienestar, se vuelve un peligro. Los principales contaminantes son: fertilizantes, pesticidas, fármacos, nitratos, fosfatos, plásticos, desechos fecales y hasta sustancias tóxicas.

Las aguas de drenaje y las que tienen diversos desechos significan un peligro para las fuentes naturales. La ONU asegura que más del 80 % de las aguas residuales del mundo que llegan al mar y a los ríos están sin depurar.

En años anteriores no se ha realizado acciones de concientización, en este trienio se planea realizar mas 60 acciones en beneficio de la conservación del agua.

### **OBJETIVO**

Promover la conservación de las fuentes naturales de agua

---

## ESTRATEGIAS

5.1.1.1: Difusión como herramienta de conservación

5.1.1.2: Programa de tratamiento de aguas residuales

## **POLÍTICA PÚBLICA 5.1.2: RESIDUOS SOLIDOS**

### DIAGNOSTICO

Los Residuos Sólidos Urbanos: son los generados en las casas habitación, que resultan de la eliminación de los materiales que utilizan en sus actividades domésticas, de los productos que consumen y de sus envases, embalajes o empaques; los residuos que provienen de cualquier otra actividad dentro de establecimientos o en la vía pública que genere residuos con características domiciliarias, y los resultantes de la limpieza de las vías y lugares públicos; según la Ley General para la Prevención y Gestión Integral de Los Residuos.

Basado en el informe de Servicios Públicos Municipales, diariamente de recolectan un promedio de 13 toneladas de desechos sólidos que son depositados en el basurero a cielo abierto.

Se planea formar un programa de reciclaje, modificando los contenedores alemanes para basura con ruedas y de 1,100 Lts. de capacidad; contenedores que el departamento de Servicios Públicos colocará en puntos estratégicos de las colonias y calles de la cabecera municipal.

Además, es de suma importancia distribuir los contenedores en lugares donde desechan residuos orgánicos, como en el mercado público o fruterías; para poder utilizar estos residuos orgánicos en la composta que se encontrara en el vivero.

Es importante y necesario la prohibición de los plásticos de un solo uso, que incluye la comercialización, distribución y entrega de tenedores, cuchillos, cucharas, palitos mezcladores, platos, popotes o pajitas, bastoncillos para hisopos de algodón, globos y varillas para globos, vasos y sus tapas, charolas para transportar alimentos,

aplicadores de tampones. Artículos que contaminan el agua y suelo al desecharlos, dañando a los seres vivos que viven en estos ecosistemas; también contamina el aire, debido a que imprudentemente son quemados.

## OBJETIVO

Desarrollar acciones en beneficio de la ecología a través del manejo de los residuos sólidos

## ESTRATEGIAS

**5.1.2.1:** Reducción y Separación desde origen (casa-habitación)

**5.1.2.2:** Importancia de la Valorización y reciclaje

**5.1.2.3:** Programa municipal de prevención y gestión de residuos sólidos urbanos

## **POLÍTICA PÚBLICA 5.1.3: CONSERVACIÓN DE ECOSISTEMAS**

### DIAGNOSTICO

La cobertura vegetal y el aprovechamiento del suelo en el municipio se distribuye de la siguiente manera: Pastizal cultivado (53.78%), Selva alta perennifolia (secundaria) (23.38%), Agricultura de temporal (17.45%), Selva alta perennifolia (3.77%) y No aplicable (1.61%).

20% de las superficies forestales se han perdido en los últimos 150 años, con consecuencias que van desde la extinción de especies (70% de la vida terrestre habita en bosques y selvas) y el incremento de carbono en la atmósfera, lo que es uno de los factores que contribuyen al calentamiento global.

Uno de los grandes desafíos para el municipio de Salto de Agua, es conservar la extensión de sus bosques y selvas, más aún, tratar de recuperar superficies forestales que se han perdido o degradado por factores como el cambio de uso del

suelo a favor de las actividades agropecuarias y de la expansión de las áreas urbanas, entre otros.

Preservar los bosques y selvas resulta difícil, puesto que de ellos obtenemos varios beneficios como: extracción de madera, uso agrícola y ganadero entre otros. Pero la conservación de estos y al mismo tiempo su aprovechamiento, es una alternativa sostenible. Otra forma de conservación de los bosques del municipio es la delimitación de fronteras agrícolas, áreas susceptibles de incorporarse a la producción agrícola, que emerge como algo preciso para el uso adecuado del suelo.

La Silvicultura es la formación y cultivo de bosques, que es lo que se pretende reforestar y como resultado de esto contribuir en la restauración, con árboles de rápido crecimiento y adaptables al lugar; teniendo en cuenta de no afectar las especies nativas del lugar y dar paso a la regeneración de hábitats de especies locales.

## OBJETIVO

Coadyuvar en la conservación de ecosistemas del municipio

## ESTRATEGIAS

**5.1.3.1:** Conservación de los bosques mediante la silvicultura

**5.1.3.2:** Programa municipal de concientización

## POLÍTICA PÚBLICA 5.1.4: CAMBIO CLIMÁTICO

### DIAGNOSTICO

El cambio climático se refiere a los cambios a largo plazo de las temperaturas y los patrones climáticos. Estos cambios pueden ser naturales, por ejemplo, a través de las variaciones del ciclo solar. Pero desde el siglo XIX, las actividades humanas han sido el principal motor del cambio climático, debido principalmente a la quema de combustibles fósiles como el carbón, el petróleo y el gas (ONU, 2021).

El municipio implementa acciones de concientización, porque el cambio climático puede afectar a nuestra salud, a la capacidad de cultivar alimentos, a la vivienda, a la seguridad y al trabajo; algunos de nosotros ya somos más vulnerables a los impactos climáticos. Se prevé que en el futuro aumente el número de «refugiados climáticos» (ONU, 2021).

Las formas de combatir el cambio climático, es tomar medidas de mitigación para evitar el aumento de las emisiones contaminantes, como: practicar la eficiencia energética y mayor uso de energías renovables. Y las medidas de adaptación para reducir la vulnerabilidad ante las consecuencias del cambio climático son: reforestaciones de bosques, policultivos y planes de evacuación ante emergencia provocadas por este fenómeno. Es por ello que en este trienio se planea realizar 40 acciones de difusión y concientización.

## OBJETIVO

Promover el uso de medidas de adaptación y mitigación al cambio climático

## ESTRATEGIAS

**5.1.4.1:** Medidas de mitigación a través de acciones de difusión



# PLAN MUNICIPAL DE DESARROLLO

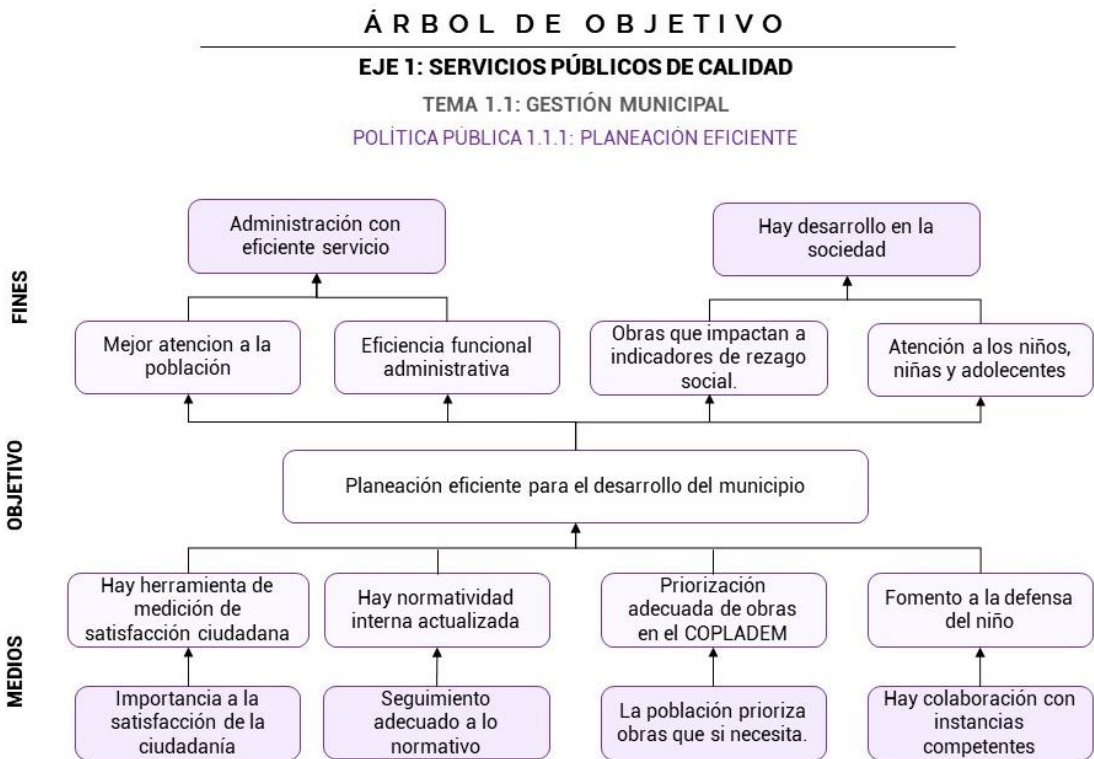
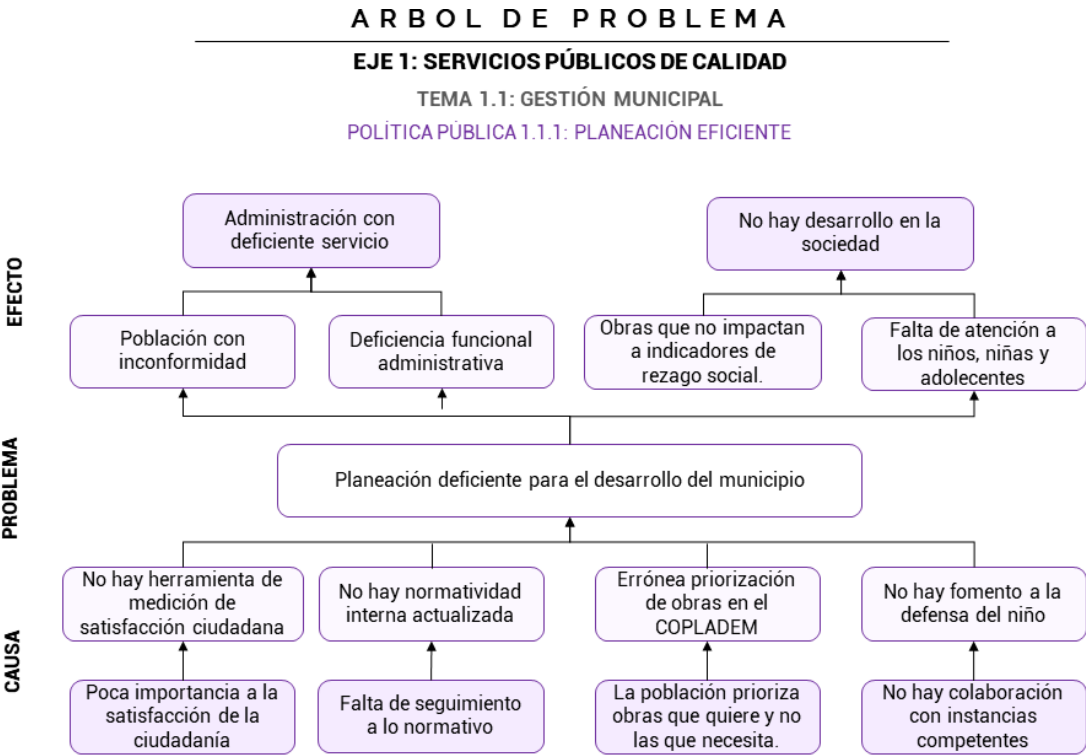
HONORABLE AYUNTAMIENTO DE SALTO DE AGUA

2021-2024

## ARBOL Y MATRIZ DE INDICADORES

ÁRBOL Y MATRIZ DE INDICADORES

EJE 1:



EJE 1: SERVICIOS PÚBLICOS DE CALIDAD  
TEMA 1.1: GESTION MUNICIPAL  
POLÍTICA PÚBLICA 1.1.1: PLANEACIÓN EFICIENTE

MATRIZ DE INDICADORES PARA RESUSLTADOS			
Logica de Intervención	IOV	Medios de verificación	Supuestos
Objetivo General: Planear de Forma Eficiente el desarrollo del municipio, a traves de la participacion ciudadana.			
Objetivo Especifico: Planeación eficiente para el desarrollo del municipio	Al 2024 haber realizado 4 sesiones ordinarias del COPLADEM	Informe de Gobierno	Contar con la participacion ciudadana
Estrategia 1.1.1.1: Fomentar herramientas de medición de satisfacción de la ciudadanía	Al 2024 haber atendido 180 quejas o sugerencias	Informe de Gobierno	Mejor percepción de la ciudadanía hacia el Ayuntamiento
Estrategia 1.1.1.2: Normatividad interna actualizada para fortalecer la administración pública	Al 2024 haber actualizado 10 reglamentos actualizados	Periódico Oficial del Estado	Mejor conduccion de la administracion publica
Estrategia 1.1.1.3: Contribuir al desarrollo municipal mediante la Priorización de Obras en el COPLADEM	Al 2024 haber realizado 3 priorizaciones de obras del COPLADEM	Informe de Gobierno	La poblacion prioriza obras precisas
Estrategia 1.1.1.4: Fomento a la protección de los niños, niñas y a adolescentes a través del SIPINNA	Al 2024 haber instalado 1 SIPINNA	Acta de Cabildo	Se garantiza la atención a niñas, niños y adolescentes

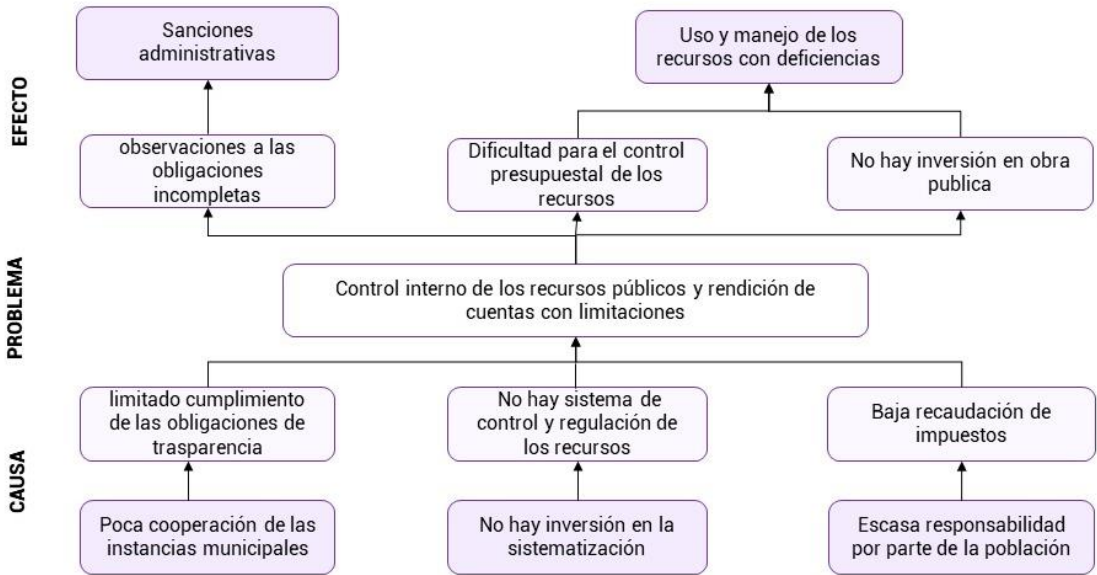
MATRIZ DE INDICADORES ESTRATEGICOS					
Nivel de Intervención	IOV	Tipo de medicion	Frecuencia	Modalidad	Tipo de informe
Objetivo Especifico: Planeación eficiente para el desarrollo del municipio	Al 2024 haber realizado 4 sesiones ordinarias del COPLADEM	Eficacia	Triannual	Evaluación	Final
Estrategia 1.1.1.1: Fomentar herramientas de medición de satisfacción de la ciudadanía	Al 2024 haber atendido 180 quejas o sugerencias	Eficiencia	Triannual	Evaluación	Final
Estrategia 1.1.1.2: Normatividad interna actualizada para fortalecer la administración pública	Al 2024 haber actualizado 10 reglamentos actualizados	Eficiencia	Triannual	Evaluación	Final
Estrategia 1.1.1.3: Contribuir al desarrollo municipal mediante la Priorización de Obras en el COPLADEM	Al 2024 haber realizado 3 priorizaciones de obras del COPLADEM	Eficiencia	Triannual	Evaluación	Final
Estrategia 1.1.1.4: Fomento a la protección de los niños, niñas y a adolescentes a través del SIPINNA	Al 2024 haber instalado 1 SIPINNA	Eficiencia	Triannual	Evaluación	Final

ÁRBOL DE PROBLEMA

EJE 1: SERVICIOS PÚBLICOS DE CALIDAD

TEMA 1.1: GESTIÓN MUNICIPAL

POLÍTICA PÚBLICA 1.1.2: FINANZAS PÚBLICAS Y RENDICIÓN DE CUENTAS

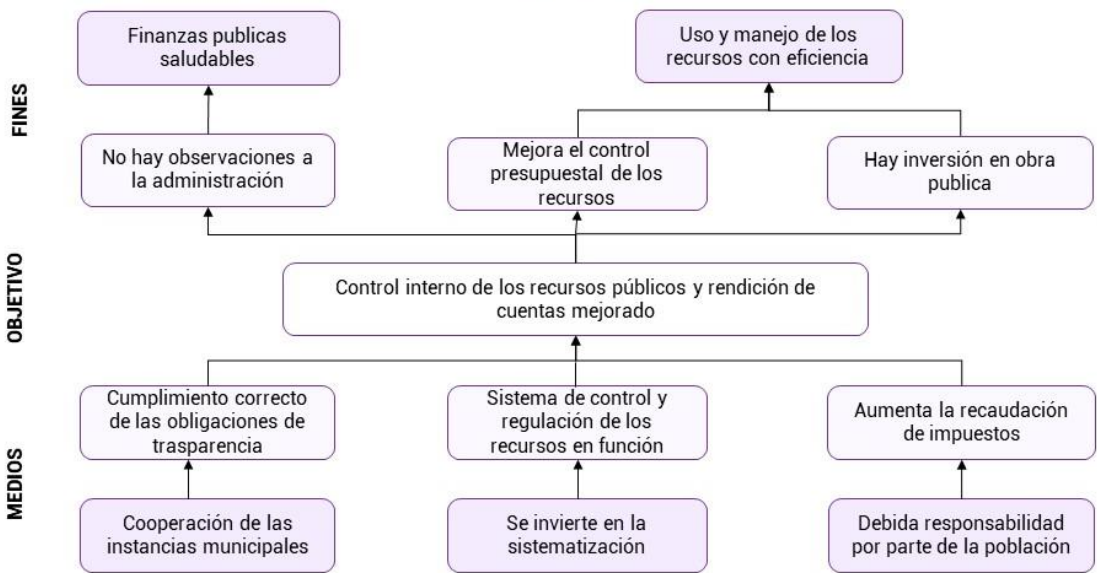


ÁRBOL DE OBJETIVO

EJE 1: SERVICIOS PÚBLICOS DE CALIDAD

TEMA 1.1: GESTIÓN MUNICIPAL

POLÍTICA PÚBLICA 1.1.2: FINANZAS PÚBLICAS Y RENDICIÓN DE CUENTAS



EJE 1: SERVICIOS PÚBLICOS DE CALIDAD  
TEMA 1.1: GESTION MUNICIPAL  
POLÍTICA PÚBLICA 1.1.2: FINANZAS PÚBLICAS Y RENDICION DE CUENTAS

MATRIZ DE INDICADORES PARA RESUSLTADOS			
Logica de Intervención	IOV	Medios de verificación	Supuestos
Objetivo General: Fortalecer el Control interno que asegure que los recursos públicos se administren con eficiencia y rendición de cuentas.			
Objetivo Especifico: Promover finanzas publicas municipales sanas	Para el 2024 se posee en linea 1 Sistema Municipal de Obligaciones de Transparencia	Portal Municipal de transparencia	La población consulta la información contenida en la plataforma
Estrategia 1.1.2.1: Garantizar el cumplimiento de las obligaciones en materia de transparencia	Para el 2024 haber concluido 180 solicitudes de informacion	Acuses de la informacion brindada	La ciudadanía recibe información relacionada con la transparencia del municipio
Estrategia 1.1.2.2: Disponer de un sistema que permita el control y seguimiento de los recursos	Para el 2024 se habra adquidrido 1 sistema	Reportes generados por el sistema	Se genera información oportuna para la toma de desiciones correcta
Estrategia 1.1.2.3: Acciones implementadas para aumentar la recaudación de impuestos	Para el 2024 se habran realizado 10 acciones de difusion	Cuenta Pública Anual	La ciudadanía paga puntualmente los derechos e impuestos

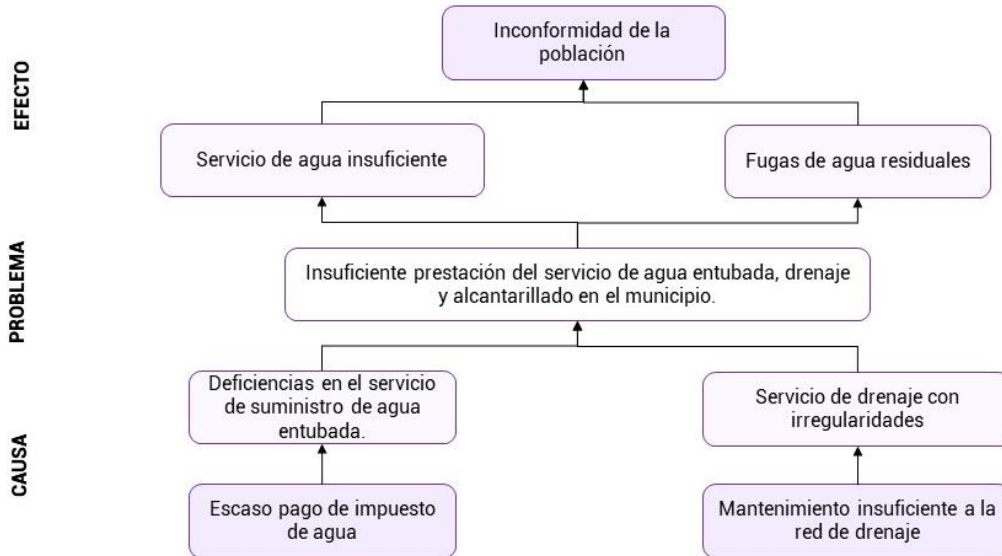
MATRIZ DE INDICADORES ESTRATEGICOS					
Nivel de Intervención	IOV	Tipo de medicion	Frecuencia	Modalidad	Tipo de informe
Objetivo Especifico: Promover finanzas publicas municipales sanas	Para el 2024 se posee en linea 1 Sistema Municipal de Transparencia	Eficacia	Triannual	Evaluación	Final
Estrategia 1.1.2.1: Garantizar el cumplimiento de las obligaciones en materia de transparencia	Para el 2024 haber concluido 180 solicitudes de informacion	Eficiencia	Triannual	Evaluación	Final
Estrategia 1.1.2.2: Disponer de un sistema que permita el control y regulación de los recursos	Para el 2024 se habra adquidrido un sistema	Eficiencia	Triannual	Evaluación	Final
Estrategia 1.1.2.3: Acciones implementadas para aumentar la recaudación de impuestos	Para el 2024 se habran realizado 10 acciones de difusion	Eficiencia	Triannual	Evaluación	Final

## ÁRBOL DE PROBLEMA

### EJE 1: SERVICIOS PÚBLICOS DE CALIDAD

#### TEMA 1.2: SERVICIOS PÚBLICOS

#### POLÍTICA PÚBLICA 1.2.1: SERVICIO DE AGUA POTABLE Y DRENAJE

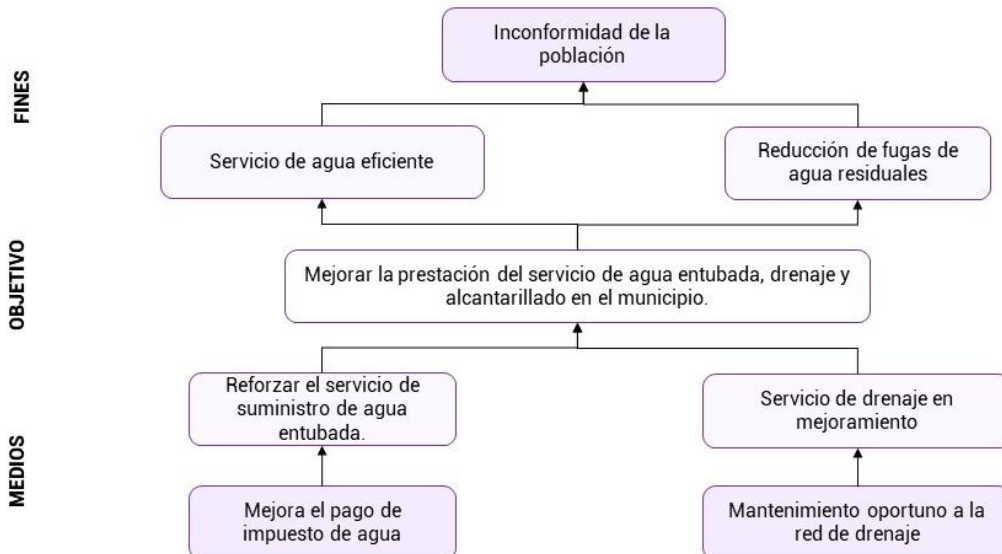


## ÁRBOL DE OBJETIVOS

### EJE 1: SERVICIOS PÚBLICOS DE CALIDAD

#### TEMA 1.2: SERVICIOS PÚBLICOS

#### POLÍTICA PÚBLICA 1.2.1: SERVICIO DE AGUA POTABLE Y DRENAJE



EJE 1: SERVICIOS PÚBLICOS DE CALIDAD  
TEMA 1.2: SERVICIOS PUBLICOS  
POLÍTICA PUBLICA 1.2.1: AGUA POTABLE Y DRENAJE

MATRIZ DE INDICADORES PARA RESUSLTADOS			
Logica de Intevención	IOV	Medios de verificación	Supuestos
Objetivo General: Mejorar la calidad de prestación del servicio de agua entubada, drenaje y alcantarillado en el municipio			
Objetivo Especifico:  Brindar una mejor Captacion de Aguas Resiguales	Al 2024 se realiza 1 de mantenimiento a la Planta de Tratamiento	Infrome de Gobierno	Aumenta la capaciada de Tratamiento de Aguas Residuales
Estrategia 1.2.1.1:  Reforzar el servicio de suministro de agua entubada..	Al 2024 se cuenta con 1 programa de mantenimiento	Programa de Inversión	Se cuenta con el presupuesto para el programa de matenimiento
Estrategia 1.2.1.2:  Optimizar el servicio de drenaje y alcantarillado	Al 2024 se realizan 900 acciones de mantenininimio a la red de drenaje y alcantarillado	Infrome de Gobierno	La ciudadania su manifiesta satisfaccion por la necesidad atendida

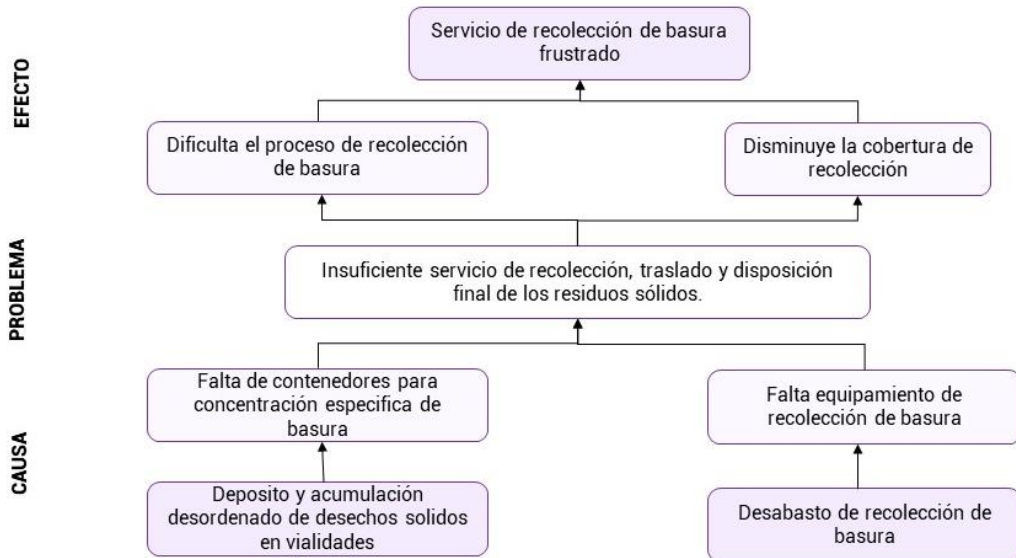
MATRIZ DE INDICADORES ESTRATEGICOS					
Nivel de Intevención	IOV	Tipo de medicion	Frecuencia	Modalidad	Tipo de informe
Objetivo Especifico: Brindar una mejor Captacion de Aguas Resiguales	Al 2024 se realiza 1 mantenimiento a la Planta de Tratamiento	Eficacia	Triannual	Evaluación	Final
Estrategia 1.2.1.1:  Reforzar el servicio de suministro de agua entubada..	Al 2024 se cuenta con un programa de mantenimiento	Eficiencia	Triannual	Evaluación	Final
Estrategia 1.2.1.2:  Optimizar el servicio de drenaje y alcantarillado	Al 2024 se realizan 900 acciones de mantenininimio a la red de drenaje y alcantarillado	Eficiencia	Triannual	Evaluación	Final

## ÁRBOL DE PROBLEMA

### EJE 1: SERVICIOS PÚBLICOS DE CALIDAD

#### TEMA 1.2: SERVICIOS PÚBLICOS

POLÍTICA PÚBLICA 1.2.2: RESIDUOS SÓLIDOS / RECOLECCIÓN, TRASLADO Y DISPOSICIÓN FINAL

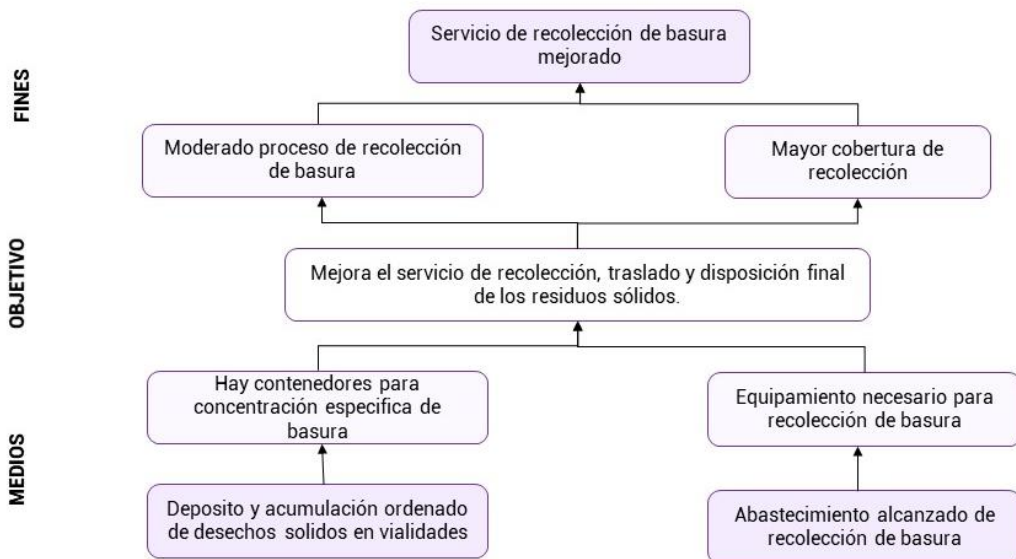


## ÁRBOL DE OBJETIVO

### EJE 1: SERVICIOS PÚBLICOS DE CALIDAD

#### TEMA 1.2: SERVICIOS PÚBLICOS

POLÍTICA PÚBLICA 1.2.2: RESIDUOS SÓLIDOS / RECOLECCIÓN, TRASLADO Y DISPOSICIÓN FINAL



**EJE 1: SERVICIOS PÚBLICOS DE CALIDAD  
TEMA 1.2: SERVICIOS PÚBLICOS**

**POLÍTICA PÚBLICA 1.2.2: RESIDUOS SÓLIDOS / RECOLECCIÓN, TRASLADO Y DISPOSICIÓN FINAL**

<b>MATRIZ DE INDICADORES PARA RESULTADOS</b>			
<b>Logica de Intervención</b>	<b>IOV</b>	<b>Medios de verificación</b>	<b>Supuestos</b>
Objetivo General: Mejorar la calidad del servicio de recolección, traslado y disposición final de los residuos sólidos.			
Objetivo Especifico: Implementar programas para el servicio de recolección	Al 2024 se cuenta con 1 programa de recolección de basura	Informe Gobierno	de El servicio de recolección de basura se eficiente
Estrategia 1.2.2.1: Moderación de la recolección, mediante el uso de contenedores.	Al 2024 se colocan 20 contenedores de basura en la cabecera municipal	Informe Gobierno	de La ciudadanía hace uso de estos contenedores
Estrategia 1.2.2.2: Incrementar el equipamiento en el servicio de Recolección de basura	Al 2024 se realizara la adquisicion de 1 Camion Relector	Programa de Inversión Anual	de La ciudadanía reconce que ha mejorado el servicio de recolección de la basura

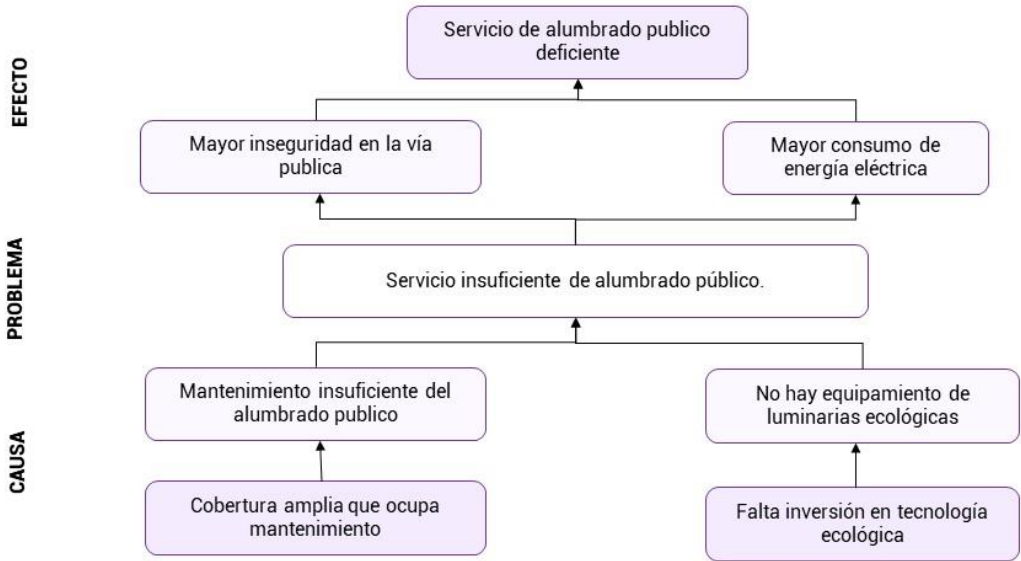
<b>MATRIZ DE INDICADORES ESTRATEGICOS</b>					
<b>Nivel de Intervención</b>	<b>IOV</b>	<b>Tipo de medicion</b>	<b>Frecuencia</b>	<b>Modalidad</b>	<b>Tipo de informe</b>
Objetivo Especifico: Implementar programas para el servicio de recolección	Al 2024 se cuenta con un programa eficiente para el servicio de recolección	Eficacia	Triannual	Evaluación	Final
Estrategia 1.2.2.1: Moderación de la recolección, mediante el uso de contenedores.	Al 2024 se colocan 20 contenedores de basura en la cabecera municipal	Eficiencia	Triannual	Evaluación	Final
Estrategia 1.2.2.2: Incrementar el equipamiento en el servicio de Recolección de basura	Al 2024 se realizara la adquisicion de 1 Camion Relector	Eficiencia	Triannual	Evaluación	Final

ÁRBOL DE PROBLEMA

EJE 1: SERVICIOS PÚBLICOS DE CALIDAD

TEMA 1.2: SERVIOS PÚBLICOS

POLÍTICA PÚBLICA 1.2.3: ALUMBRADO PÚBLICO

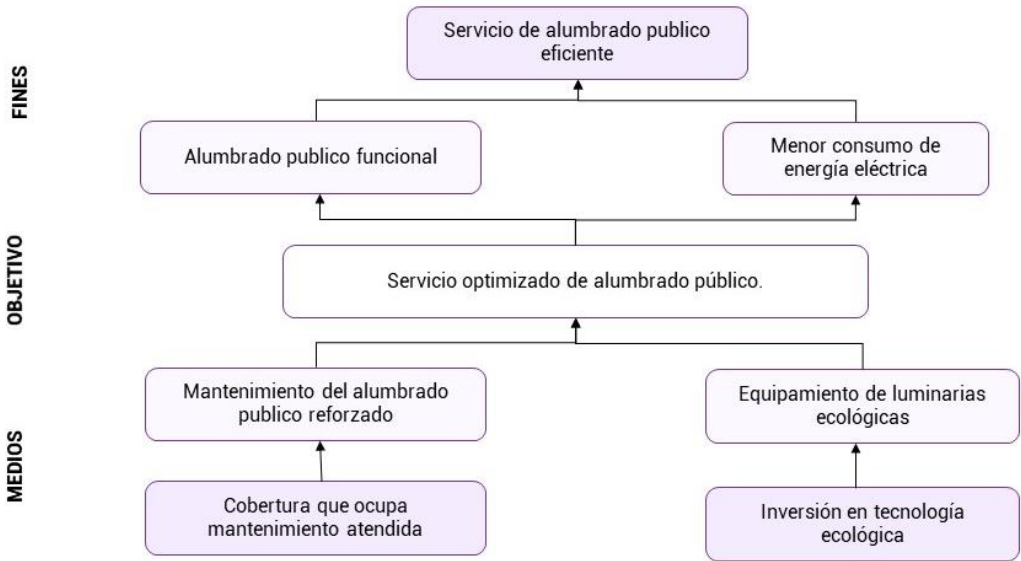


ÁRBOL DE OBJETIVO

EJE 1: SERVICIOS PÚBLICOS DE CALIDAD

TEMA 1.2: SERVIOS PÚBLICOS

POLÍTICA PÚBLICA 1.2.3: ALUMBRADO PÚBLICO



EJE 1: SERVICIOS PÚBLICOS DE CALIDAD  
TEMA 1.2: SERVICIOS PUBLICOS  
POLÍTICA PÚBLICA 1.2.3: ALUMBRADO PÚBLICO

MATRIZ DE INDICADORES PARA RESUSLTADOS			
Logica de Intevención	IOV	Medios de verificación	Supuestos
Objetivo General: Mejorar la calidad del servicio de recolección, traslado y disposición final de los residuos sólidos.			
Objetivo Especifico:  Implementar programas para el servicio de alumbrado público	Para el 2024 se cuenta con 1 programa de alumbrado público	Programa Operativo Anual	El servicio de alumbrado público se eficienta
Estrategia 1.2.3.1:  Mantenimiento eficaz del servicio de alumbrado	Al 2024 se habran realizado 250 acciones de mantenimiento en el municipio	Informe de Gobierno	La ciudadanía reconoce la mejoría en el servicio del alumbrado público
Estrategia 1.2.3.2:  Uso de tecnología ecológica en materia de iluminación	Al 2024 se habran instalado 150 luminarias ahorradoras en el municipio	Programa de Inversión Municipal	Los costos por concepto del alumbrado público se reducen de manera considerable

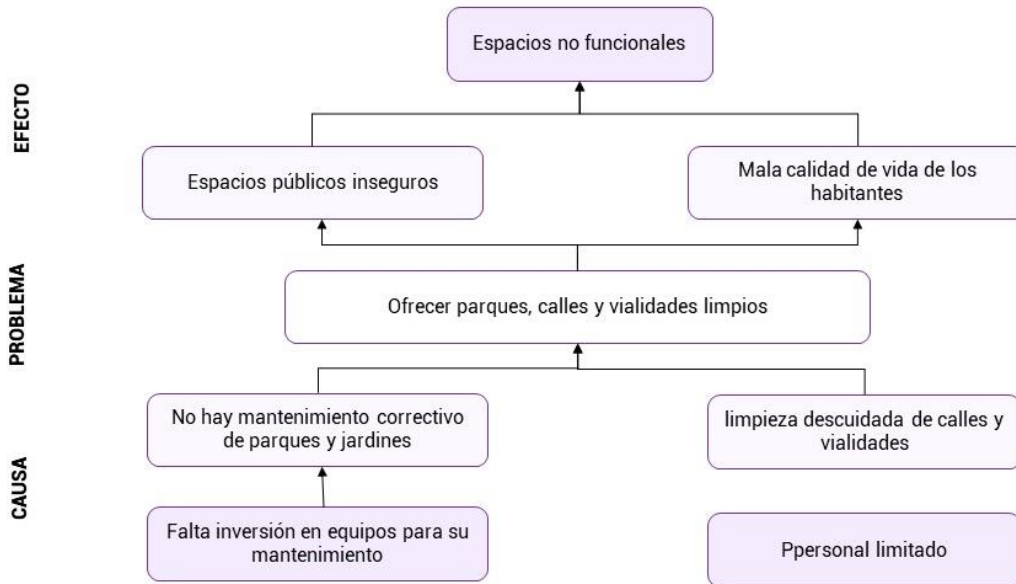
MATRIZ DE INDICADORES ESTRATEGICOS					
Nivel de Intevención	IOV	Tipo de medicion	Frecuencia	Modalidad	Tipo de informe
Objetivo Especifico:  Implementar programas para el servicio de alumbrado público	Para el 2024 se cuenta con 1 programa de alumbrado público	Eficacia	Triannual	Evaluación	Final
Estrategia 1.2.3.1:  Mantenimiento eficaz del servicio de alumbrado	Al 2024 se habran realizado 250 acciones de mantenimiento en el municipio	Eficiencia	Triannual	Evaluación	Final
Estrategia 1.2.3.2:  Uso de tecnología ecológica en materia de iluminación	Al 2024 se habran instalado 150 luminarias ahorradoras en el municipio	Eficiencia	Triannual	Evaluación	Final

## ÁRBOL DE PROBLEMA

### EJE 1: SERVICIOS PÚBLICOS DE CALIDAD

#### TEMA 1.2: SERVICIOS PÚBLICOS

#### POLÍTICA PÚBLICA 1.2.4: PARQUES Y JARDINES / CALLES Y VIALIDADES

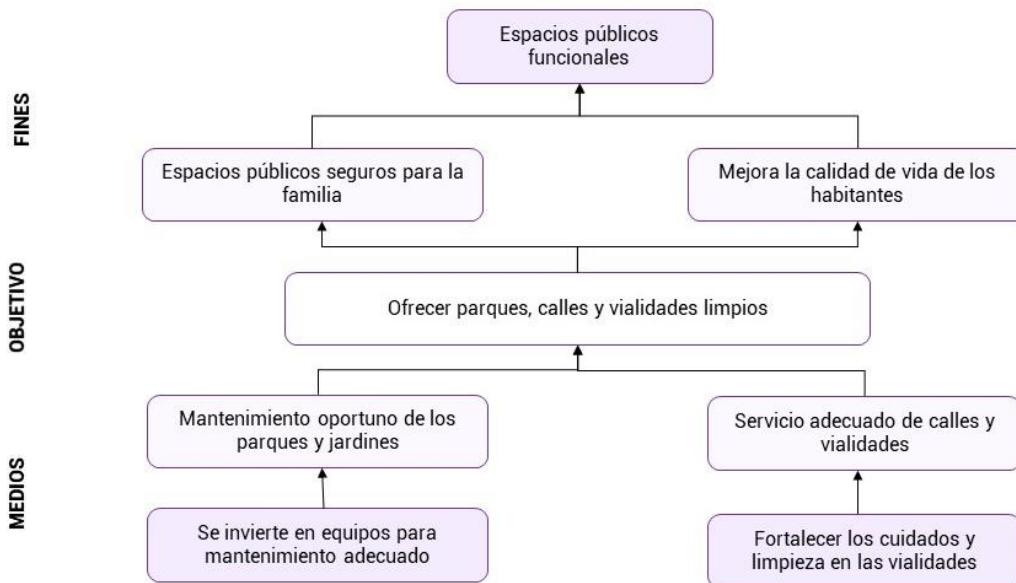


## ÁRBOL DE OBJETIVO

### EJE 1: SERVICIOS PÚBLICOS DE CALIDAD

#### TEMA 1.2: SERVICIOS PÚBLICOS

#### POLÍTICA PÚBLICA 1.2.4: PARQUES Y JARDINES / CALLES Y VIALIDADES



**EJE 1: SERVICIOS PÚBLICOS DE CALIDAD**  
**TEMA 1.2: SERVICIOS PUBLICOS**  
**POLÍTICA PÚBLICA 1.2.4: PARQUES Y JARDINES / CALLES Y VIALIDADES**

<b>MATRIZ DE INDICADORES PARA RESULTADOS</b>			
<b>Logica de Intervención</b>	<b>IOV</b>	<b>Medios de verificación</b>	<b>Supuestos</b>
Objetivo General:  Ofrecer parques, calles y vialidades limpios			
Objetivo Especifico:  Mejorar la atencion a la imagen urbana municipal	Al 2024 se contara con 1 reglamento de limpieza	Periódico Oficial del Estado	Se brinda atención en tiempo y forma a los parques y jardines
Estrategia 1.2.4.1:  Mantenimiento oportuno de los parques y jardines	Al 2024 haber realizado 80 acciones de limpieza y mantenimiento	Informe de Gobierno	La ciudadanía hace uso de los parques y jardines con seguridad y esparcimiento
Estrategia 1.2.4.2:  Servicio adecuado de calles y vialidades	Al 2024 contar con 7 barrenderos encargados de la limpieza diaria	Nomina de trabajadores	Se regula el uso de los parques y jardines

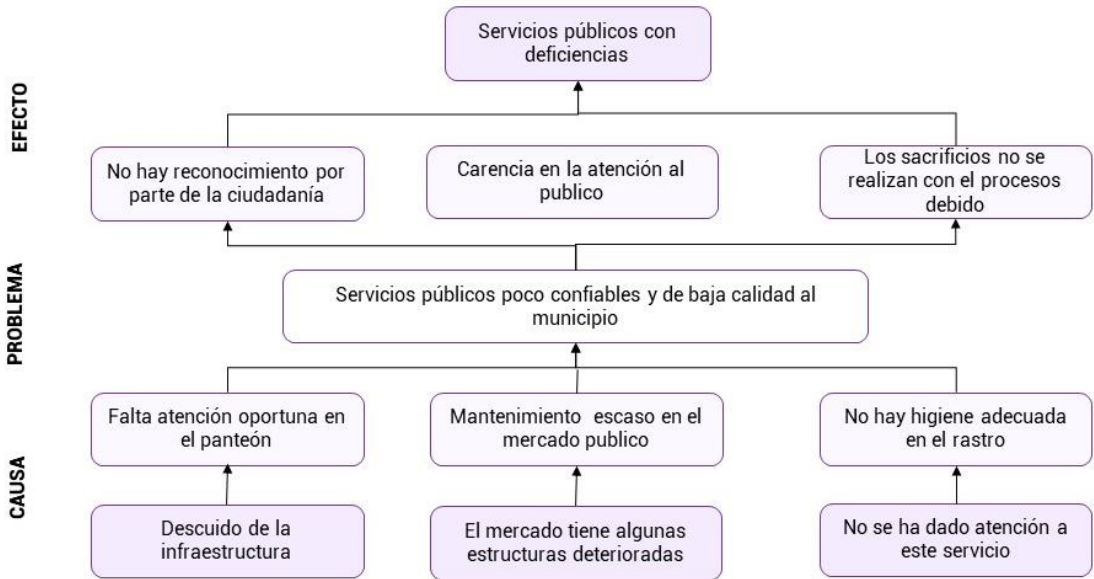
<b>MATRIZ DE INDICADORES ESTRATEGICOS</b>					
<b>Nivel de Intervención</b>	<b>IOV</b>	<b>Tipo de medicion</b>	<b>Frecuencia</b>	<b>Modalidad</b>	<b>Tipo de informe</b>
Objetivo Especifico:  Mejorar la atencion a la imagen urbana municipal	Al 2024 se contara con 1 reglamento de limpieza	Eficacia	Triannual	Evaluación	Final
Estrategia 1.2.4.1:  Mantenimiento total de los parques y jardines	Al 2024 haber realizado 80 acciones de limpieza y mantenimiento	Eficiencia	Triannual	Evaluación	Final
Estrategia 1.2.4.2:  Servicio adecuado de calles y vialidades	Al 2024 contar con 7 barrenderos encargados de la limpieza diaria	Eficiencia	Triannual	Evaluación	Final

ÁRBOL DE PROBLEMA

EJE 1: SERVICIOS PÚBLICOS DE CALIDAD

TEMA 1.2: SERVIOS PÚBLICOS

POLÍTICA PÚBLICA 1.2.5: SERVICIO DE RASTRO, MERCADO Y PANTÉON



ÁRBOL DE OBJETIVO

EJE 1: SERVICIOS PÚBLICOS DE CALIDAD

TEMA 1.2: SERVIOS PÚBLICOS

POLÍTICA PÚBLICA 1.2.5: SERVICIO DE RASTRO, MERCADO Y PANTÉON



EJE 1: SERVICIOS PÚBLICOS DE CALIDAD  
TEMA 1.2: SERVICIOS PÚBLICOS  
POLÍTICA PÚBLICA 1.2.5: SERVICIO DE RASTRO, MERCADO Y PANTEÓN

MATRIZ DE INDICADORES PARA RESUSLTADOS			
Logica de Intervención	IOV	Medios de verificación	Supuestos
Objetivo General:  Brindar servicios públicos confiables y de calidad al municipio			
Objetivo Especifico: Regular de forma normativa el mercado municipal	Al 2024 contar con 1 reglamento de mercado	Periodico Oficial	Mercado con mayor eficiencia
Estrategia 1.2.5.1:  Alcanzar la higiene adecuada en el rastro municipal	Al 2024 haber equipado de forma basica 1 vez al rastro	Programa Anual de Inversión	El número de usuarios del rastro se incrementa
Estrategia 1.2.5.2:  Condiciones óptimas en la infraestructura del mercado	Al 2024 se habra realizado 1 obra de mantenimiento	Informe de Gobierno	El usuario reconoce la calidad en el servicio
Estrategia 1.2.5.3:  Panteon con atencion oportuna	Al 2024 se habra realizado 10 acciones de mantenimiento	Informe de Gobierno	El usuario reconoce la mejora en el espacio

MATRIZ DE INDICADORES ESTRATEGICOS					
Nivel de Intervención	IOV	Tipo de medicion	Frecuencia	Modalidad	Tipo de informe
Objetivo Especifico: Regular de forma normativa el mercado municipal	Al 2024 contar con 1 reglamento de mercado	Eficacia	Triannual	Evaluación	Final
Estrategia 1.2.5.1:  Alcanzar la higiene adecuada en el rastro municipal	Al 2024 haber equipado de forma basica 1 vez al rastro	Eficiencia	Triannual	Evaluación	Final
Estrategia 1.2.5.2:  Condiciones óptimas en la infraestructura del mercado	Al 2024 se habra realizado 1 obra de mantenimiento	Eficiencia	Triannual	Evaluación	Final
Estrategia 1.2.5.3:  Panteon con atencion oportuna	Al 2024 se habra realizado 10 acciones de mantenimiento	Eficiencia	Triannual	Evaluación	Final

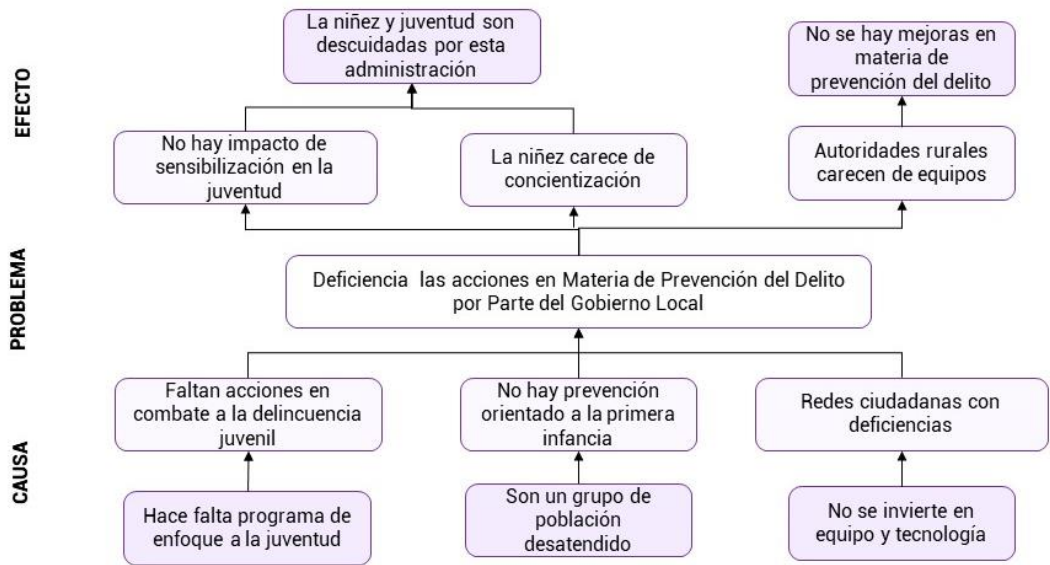
EJE 2

ÁRBOL DE PROBLEMA

EJE 2: MUNICIPIO SEGURO

TEMA 2.1: SEGURIDAD PUBLICA

POLÍTICA PÚBLICA 2.1.1: PREVENCIÓN DEL DELITO

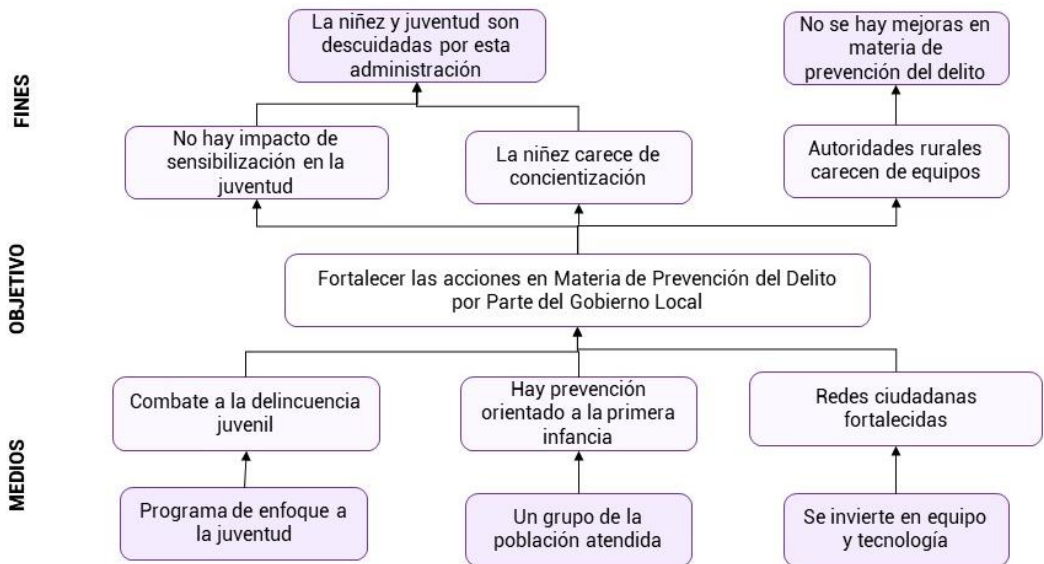


ÁRBOL DE OBJETIVO

EJE 2: MUNICIPIO SEGURO

TEMA 2.1: SEGURIDAD PUBLICA

POLÍTICA PÚBLICA 2.1.1: PREVENCIÓN DEL DELITO



EJE 2: MUNICIPIO SEGURO  
TEMA 2.1: SEGURIDAD PUBLICA  
POLÍTICA PÚBLICA 2.1.1: PREVENCIÓN DEL DELITO

MATRIZ DE INDICADORES PARA RESUSLTADOS			
Logica de Intervención	IOV	Medios de verificación	Supuestos
Objetivo General: Fortalecer las acciones en Materia de Prevención del Delito por Parte del Gobierno Local			
Objetivo Especifico: Mejorar las comunicaciones para prevencion del delito	Al 2024 haber entregado 150 radios a jueces rurales	Informe de Gobierno	Eficiencia en prevencion del delito
Estrategia 2.1.1.1: Combate a la delincuencia juvenil a través de un programa practico.	Al 2024 se cumplio con 3 programas de actividades de prevencion	Programa Operativo Anual	Se amplía la cobertura de atención a la sociedad juvenil
Estrategia 2.1.1.2: Programa de prevención orientado a la primera infancia	Al 2024 haber dado talleres en 20 escuelas preescolares	Programa Operativo Anual	Se incrementa la población objetivo atendida
Estrategia 2.1.1.4: Integración y equipamiento de redes ciudadanas	Al 2024 haber entregado 100 motocicletas a autoridades ejidales	Padrón de redes ciudadanas	Se cuenta con una ciudadanía informada en materia de prevención del delito

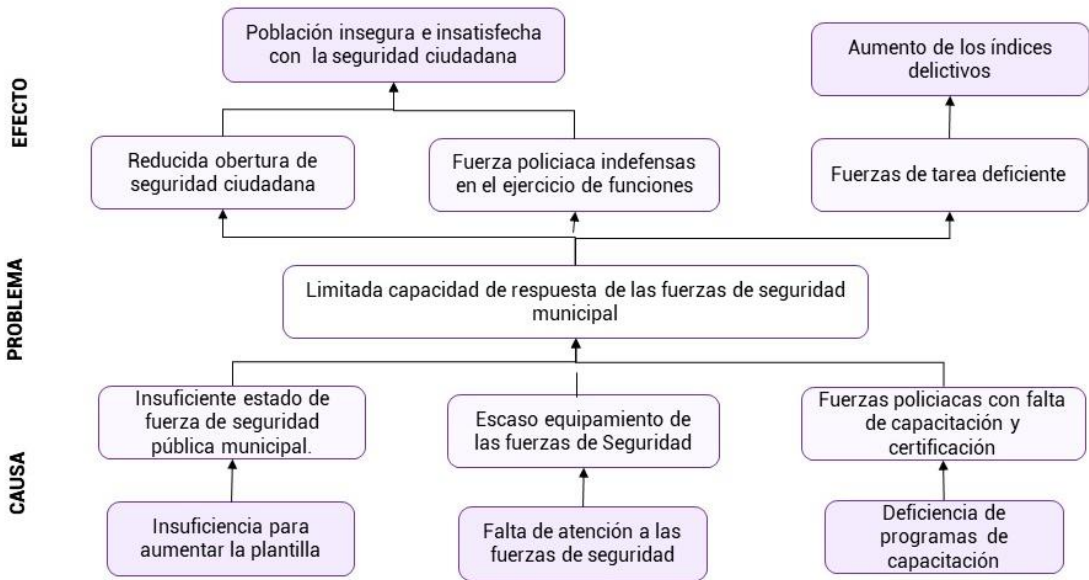
MATRIZ DE INDICADORES ESTRATEGICOS					
Nivel de Intervención	IOV	Tipo de medicion	Frecuencia	Modalidad	Tipo de informe
Objetivo Especifico: Mejorar las comunicaciones para prevencion del delito	Al 2024 haber entregado 150 radios a jueces rurales	Eficacia	Triannual	Evaluación	Final
Estrategia 2.1.1.1: Combate a la delincuencia juvenil a través de un programa practico.	Al 2024 se cumplio con 3 programas de actividades de prevencion	Eficiencia	Triannual	Evaluación	Final
Estrategia 2.1.1.2: Programa de prevención orientado a la primera infancia	Al 2024 haber dado talleres en 20 escuelas preescolares	Eficiencia	Triannual	Evaluación	Final
Estrategia 2.1.1.4: Integración y equipamiento de redes ciudadanas	Al 2024 haber entregado 100 motocicletas a autoridades ejidales	Eficiencia	Triannual	Evaluación	Final

ÁRBOL DE PROBLEMA

EJE 2: MUNICIPIO SEGURO

TEMA 2.1: SEGURIDAD PUBLICA

POLÍTICA PÚBLICA 2.1.2: PROTECCIÓN CIUDADANA

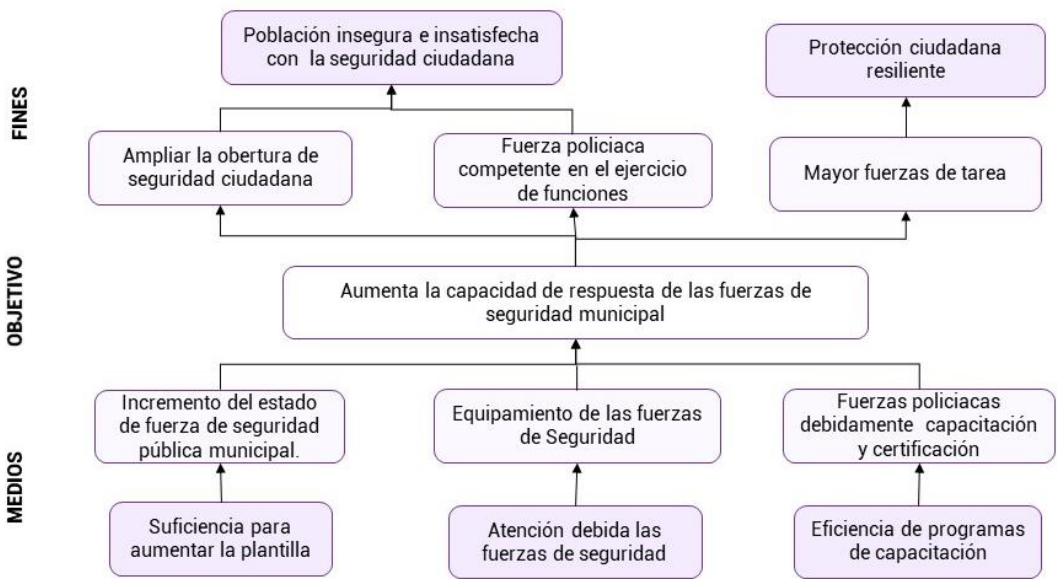


ÁRBOL DE OBJETIVOS

EJE 2: MUNICIPIO SEGURO

TEMA 2.1: SEGURIDAD PUBLICA

POLÍTICA PÚBLICA 2.1.2: PROTECCIÓN CIUDADANA



EJE 2: MUNICIPIO SEGURO  
TEMA 2.1: SEGURIDAD PUBLICA  
POLÍTICA PÚBLICA 2.1.2: PROTECCIÓN CIUDADANA

MATRIZ DE INDICADORES PARA RESUSLTADOS			
Logica de Intervención	IOV	Medios de verificación	Supuestos
Objetivo General:  Aumentar la capacidad de respuesta de las fuerzas de seguridad municipal			
Objetivo Especifico:  Eficientar la fuerza de tarea de seguridad municipal	Al 2024 haber cumplido al 100% con los estandares de seguridad	Programa de Inversión del FORTAMUN	Fuerza de tarea eficiente
Estrategia 2.1.2.1:  Incremento del estado de fuerza de seguridad pública municipal.	Al 2024 contar con 128 elementos de seguridad publica	Nomina de los elementos	Reduce la inseguridad en el municipio
Estrategia 2.1.2.2:  Equipamiento de las fuerzas de Seguridad	Al 2024 se habra realizado 6 equipamientos para la corporación	Programa de Inversión del FORTAMUN	Reduce la inseguridad en el municipio
Estrategia 2.1.2.3:  Fuerzas policiacas debidamente capacitadas y certificadas	Al 2024 contar con 128 con personal capacitado, adiestrado y evaluado	constancias y resultados de evaluacion	Fuerza de tarea eficiente

MATRIZ DE INDICADORES ESTRATEGICOS					
Nivel de Intervención	IOV	Tipo de medicion	Frecuencia	Modalidad	Tipo de informe
Objetivo Especifico:  Eficientar la fuerza de tarea de seguridad municipal	Al 2024 haber cumplido al 100% con los estandares de seguridad	Eficacia	Triannual	Evaluación	Final
Estrategia 2.1.2.1:  Incremento del estado de fuerza de seguridad pública municipal.	Al 2024 contar con 128 elementos de seguridad publica	Eficiencia	Triannual	Evaluación	Final
Estrategia 2.1.2.2:  Equipamiento de las fuerzas de Seguridad	Al 2024 se habra realizado 6 equipamientos para la corporación	Eficiencia	Triannual	Evaluación	Final
Estrategia 2.1.2.3:  Fuerzas policiacas debidamente capacitadas y certificadas	Al 2024 contar con 128 con personal capacitado, adiestrado y evaluado	Eficiencia	Triannual	Evaluación	Final

ÁRBOL DE PROBLEMA

EJE 2: MUNICIPIO SEGURO

TEMA 2.1: SEGURIDAD PUBLICA

POLÍTICA PÚBLICA 2.1.3: PROTECCIÓN CIVIL

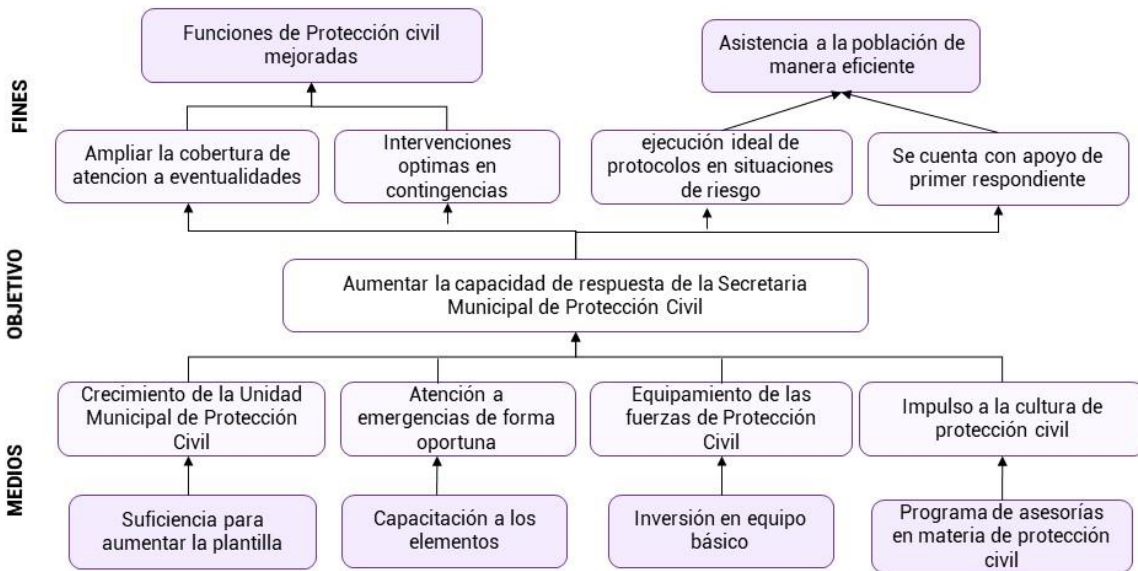


ÁRBOL DE OBJETIVO

EJE 2: MUNICIPIO SEGURO

TEMA 2.1: SEGURIDAD PUBLICA

POLÍTICA PÚBLICA 2.1.3: PROTECCIÓN CIVIL



EJE 2: MUNICIPIO SEGURO  
TEMA 2.1: SEGURIDAD PUBLICA  
POLÍTICA PÚBLICA 2.1.3: PROTECCIÓN CIVIL

MATRIZ DE INDICADORES PARA RESUSLTADOS			
Logica de Intervención	IOV	Medios de verificación	Supuestos
Objetivo General: Aumentar la capacidad de respuesta de la Secretaría Municipal de Protección Civil			
Objetivo Especifico: Mejorar la Capacidad de respuesta	Al 2024 mejorar la capacidad de respuesta con 51 elementos	Informe de gobierno	Secretaria Municipal de Proteccion civil
Estrategia 2.1.3.1: Crecimiento de la Secretaría Municipal de Protección Civil	Al 2024 contar con 51 elementos de proteccion civil	Nomina de trabajadores	Fuerza de tarea eficiente
Estrategia 2.1.3.2: Atención a emergencias de forma oportuna	Al 2024 contar con 51 elementos capacitados	Informe de gobierno	Atencion oportuna ante emergencias
Estrategia 2.1.3.3: Equipamiento de las fuerzas de Protección Civil	Al 2024 haber realizado 6 equipamientos	Programa de inversion	Poblacion manifiesta su satisfaccion por el servicio eficiente
Estrategia 2.1.2.4: Impulso a la cultura de protección civil	Para el 2024 contar con 40 comites de prevencion y participacion ciudadana	Actas constitutivas	Primer respondiente de forma eficaz

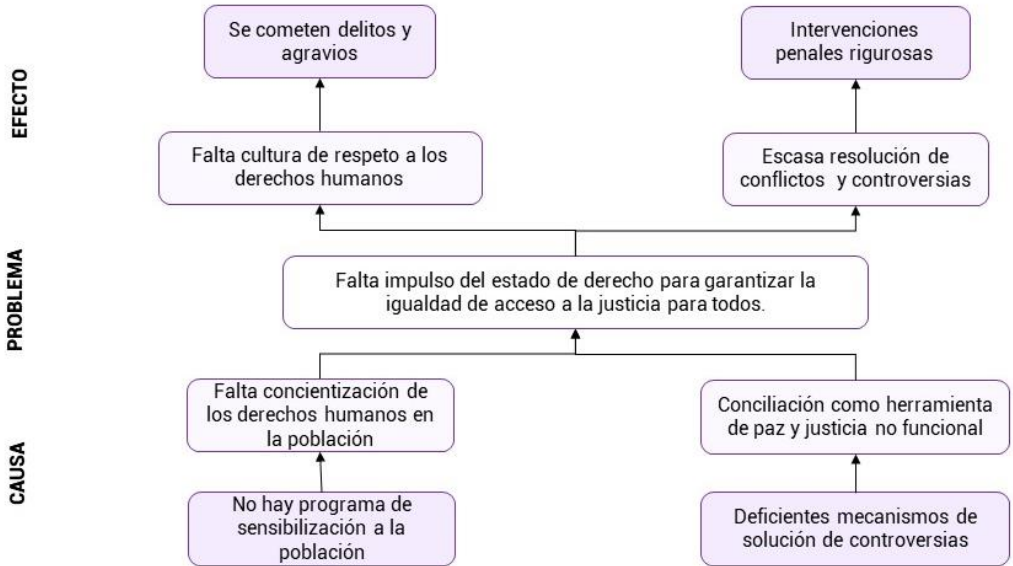
MATRIZ DE INDICADORES ESTRATEGICOS					
Nivel de Intervención	IOV	Tipo de medicion	Frecuencia	Modalidad	Tipo de informe
Objetivo Especifico: Mejorar la Capacidad de respuesta	Al 2024 mejorar la capacidad de respuesta con 51 elementos	Eficacia	Triannual	Evaluación	Final
Estrategia 2.1.3.1: Crecimiento de la Secretaría Municipal de Protección Civil	Al 2024 contar con 51 elementos de proteccion civil	Eficiencia	Triannual	Evaluación	Final
Estrategia 2.1.3.2: Atención a emergencias de forma oportuna	Al 2024 contar con 51 elementos capacitados	Eficiencia	Triannual	Evaluación	Final
Estrategia 2.1.3.3: Equipamiento de las fuerzas de Protección Civil	Al 2024 haber realizado 6 equipamientos	Eficiencia	Triannual	Evaluación	Final
Estrategia 2.1.2.4: Impulso a la cultura de protección civil	Para el 2024 contar con 40 comites de prevencion y participacion ciudadana	Eficiencia	Triannual	Evaluación	Final

ÁRBOL DE PROBLEMA

EJE 2: MUNICIPIO SEGURO

TEMA 2.1: SEGURIDAD PUBLICA

POLÍTICA PÚBLICA 2.1.4: JUZGADO CONCILIADOR

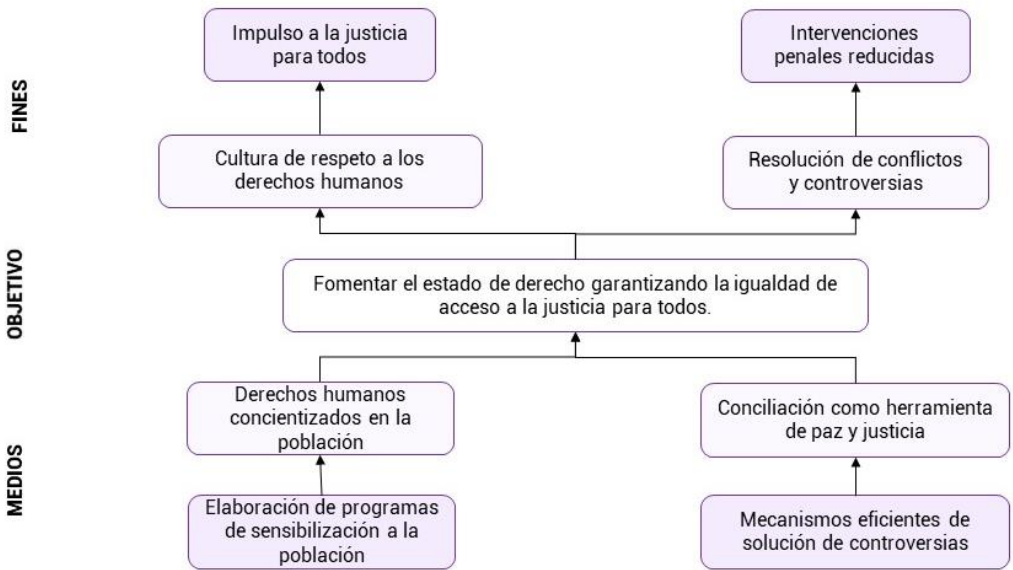


ÁRBOL DE OBJETIVO

EJE 2: MUNICIPIO SEGURO

TEMA 2.1: SEGURIDAD PUBLICA

POLÍTICA PÚBLICA 2.1.4: JUZGADO CONCILIADOR



EJE 2: MUNICIPIO SEGURO  
TEMA 2.1: SEGURIDAD PUBLICA  
POLÍTICA PÚBLICA 2.1.4: JUZGADO CONCILIADOR

MATRIZ DE INDICADORES PARA RESUSLTADOS			
Logica de Intervención	IOV	Medios de verificación	Supuestos
Objetivo General: Fomentar el estado de derecho garantizando la igualdad de acceso a la justicia para todos.			
Objetivo Especifico: Reforzar la atencion juridica al municipio	Al 2024 haber realizado 120 asesorias juridicas	Informe de Gobierno	de atencion a problemas juridicos
Estrategia 2.1.4.1: Derechos humanos concientizados en la población	Al 2024 haber realizado 10 capacitaciones a autoridades ejidales	Informe de Gobierno	de Poblacion con conocimiento
Estrategia 2.1.4.2: Conciliación como herramienta de paz y justicia	Al 2024 haber atendido 350 diligencias o audiencias	Informe de Gobierno	de Arreglos de problemas vecindales

MATRIZ DE INDICADORES ESTRATEGICOS					
Nivel de Intervención	IOV	Tipo de medicion	Frecuencia	Modalidad	Tipo de informe
Objetivo Especifico: Reforzar la atencion juridica al municipio	Al 2024 haber realizado 120 asesorias juridicas	Eficacia	Triannual	Evaluacion	Final
Estrategia 2.1.4.1: Derechos humanos concientizados en la población	Al 2024 haber realizado 10 capacitaciones a autoridades ejidales	Eficiencia	Triannual	Evaluacion	Final
Estrategia 2.1.4.2: Conciliación como herramienta de paz y justicia	Al 2024 haber atendido 350 diligencias o audiencias	Eficiencia	Triannual	Evaluacion	Final

EJE 3:

ÁRBOL DE PROBLEMA



ÁRBOL DE OBJETIVO



**EJE 3: DESARROLLO SOCIAL**  
TEMA 3.1: ATENCIÓN A GRUPOS VULNERABLES  
POLÍTICA PÚBLICA 3.1.1: PERSONAS EN SITUACIÓN DE VULNERABILIDAD

MATRIZ DE INDICADORES PARA RESULSTADOS			
Logica de Intervención	IOV	Medios de verificación	Supuestos
Objetivo General: Mejorar la Atención de los Programas Sociales para la población en Condiciones de Vulnerabilidad			
Objetivo Especifico: Brindar atencion a personas en situacion de vulnerabilidad	Al 2024 haber apoyado a 300 personas	Informe gobierno	Mayores oportunidades de de la poblacion de escasos recursos y satifaces su carencia
Estrategia 3.1.1.1: Fortalecer la cobertura de los programas municipales hacia las personas con carencia alimentaria.	Al 2024 haber apoyado a 150 personas de bajos recursos	Informe gobierno	Mayores oportunidades de de la poblacion de escasos recursos y satifaces su carencia
Estrategia 3.1.1.2: Mejorar de forma eficiente servicios de atención a las personas en situación de vulnerabilidad.	Al 2024 haber apoyado a 150 personas de bajos recursos	Informe gobierno	Mayores oportunidades de de la poblacion de escasos recursos y satifaces su carencia

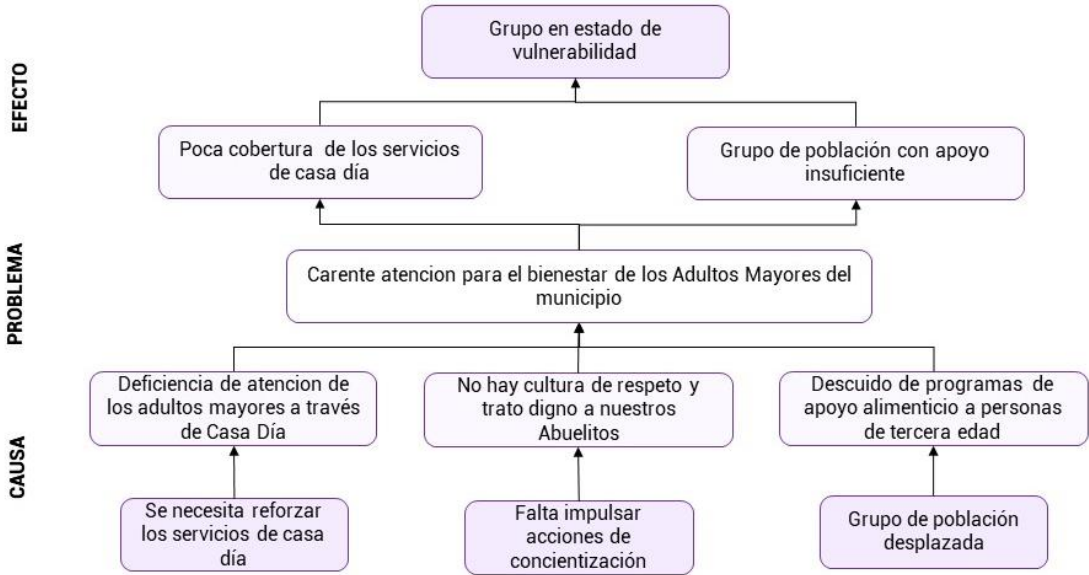
MATRIZ DE INDICADORES ESTRATEGICOS					
Nivel de Intervención	IOV	Tipo de medicion	Frecuencia	Modalidad	Tipo de informe
Objetivo Especifico: Brindar atencion a personas en situacion de vulnerabilidad	Al 2024 haber apoyado a 300 personas	Eficacia	Triannual	Evaluacion	Final
Estrategia 3.1.1.1: Fortalecer la cobertura de los programas municipales hacia las personas con carencia alimentaria.	Al 2024 haber apoyado a 150 personas de bajos recursos	Eficiencia	Triannual	Evaluacion	Final
Estrategia 3.1.1.2: Mejorar de forma eficiente servicios de atención a las personas en situación de vulnerabilidad.	Al 2024 haber apoyado a 150 personas de bajos recursos	Eficiencia	Triannual	Evaluacion	Final

ÁRBOL DE PROBLEMA

EJE 3: DESARROLLO SOCIAL

TEMA 3.1: ATENCIÓN A GRUPOS VULNERABLES

POLÍTICA PÚBLICA 3.1.2: ADULTOS MAYORES

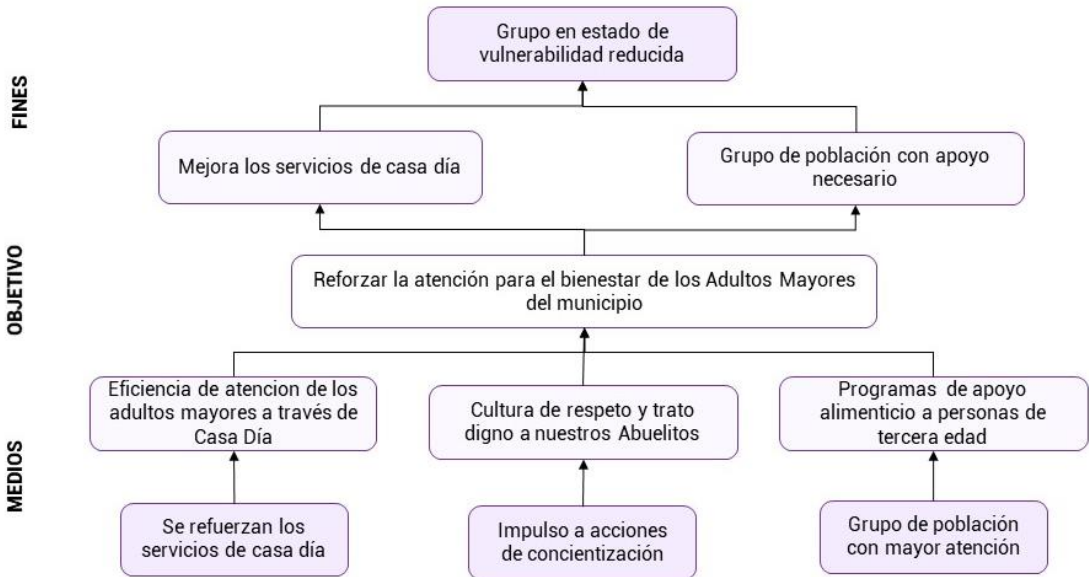


ÁRBOL DE OBJETIVO

EJE 3: DESARROLLO SOCIAL

TEMA 3.1: ATENCIÓN A GRUPOS VULNERABLES

POLÍTICA PÚBLICA 3.1.2: ADULTOS MAYORES



EJE 3: DESARROLLO SOCIAL  
TEMA 3.1: ATENCIÓN A GRUPOS VULNERABLES  
POLÍTICA PÚBLICA 3.1.2: ADULTOS MAYORES

MATRIZ DE INDICADORES PARA RESUSLTADOS			
Logica de Intevención	IOV	Medios de verificación	Supuestos
Objetivo General:  Reforzar la atención para el bienestar de los Adultos Mayores del municipio			
Objetivo Especifico:  Brindar atencion Psicologica a abuelitos	Al 2024 haber atendido a 30 adultos mayores con terapias psicologicas	Informe de Gobierno	de Estabilidad emocional en los abuelidos
Estrategia 3.1.2.1:  Bienestar de los adultos mayores a través de Casa Día	Al 2024 haber atendido a 30 adultos mayores	Informe de Gobierno	de Atencion digna y trato correcto a los abuelitos
Estrategia 3.1.2.2:  Cultura de respeto y trato digno a nuestros Abuelitos	Al 2024 haber dado 120 platicas	Informe de Gobierno	de Cultura de respeto y trato digno
Estrategia 3.1.2.3:  Programa de apoyo alimenticio a personas de tercera edad	Al 2024 haber realizado 30 orientaciones alimentarias	Programa anual de actividades	Controla o previene enfermedades cronicas

MATRIZ DE INDICADORES ESTRATEGICOS					
Nivel de Intevención	IOV	Tipo de medicion	Frecuencia	Modalidad	Tipo de informe
Objetivo Especifico:  Brindar atencion Psicologica a abuelitos	Al 2024 haber atendido a 30 adultos mayores con terapias psicologicas	Eficacia	Triannual	Evaluacion	Final
Estrategia 3.1.2.1:  Bienestar de los adultos mayores a través de Casa Día	Al 2024 haber atendido a 30 adultos mayores	Eficiencia	Triannual	Evaluacion	Final
Estrategia 3.1.2.2:  Cultura de respeto y trato digno a nuestros Abuelitos	Al 2024 haber dado 120 platicas	Eficiencia	Triannual	Evaluacion	Final
Estrategia 3.1.2.3:  Programa de apoyo alimenticio a personas de tercera edad	Al 2024 haber realizado 30 orientaciones alimentarias	Eficiencia	Triannual	Evaluacion	Final

ÁRBOL DE PROBLEMA

EJE 3: DESARROLLO SOCIAL

TEMA 3.1: ATENCIÓN A GRUPOS VULNERABLES

POLÍTICA PÚBLICA 3.1.3: PERSONAS CON DISCAPACIDAD

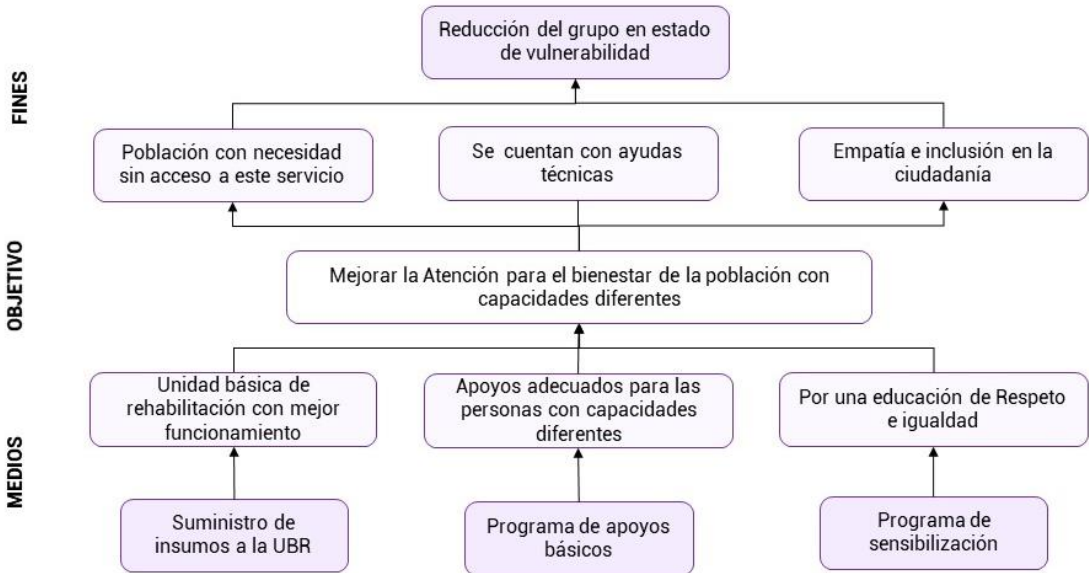


ÁRBOL DE OBJETIVO

EJE 3: DESARROLLO SOCIAL

TEMA 3.1: ATENCIÓN A GRUPOS VULNERABLES

POLÍTICA PÚBLICA 3.1.3: PERSONAS CON DISCAPACIDAD



**EJE 3: DESARROLLO SOCIAL**  
**TEMA 3.1: ATENCIÓN A GRUPOS VULNERABLES**  
**POLÍTICA PÚBLICA 3.1.3: PERSONAS CON DISCAPACIDAD**

<b>MATRIZ DE INDICADORES PARA RESUSLTADOS</b>			
<b>Logica de Intervención</b>	<b>IOV</b>	<b>Medios de verificación</b>	<b>Supuestos</b>
Objetivo General: Mejorar la Atención para el bienestar de la población con capacidades diferentes			
Objetivo Especifico: Reforzar la antencion a personas con problemas en los huesos	Al 2024 haber atendido 3,000 personas con discapacidad	Informe de gobierno	de Mejorar su calidad de vida de los atendidos
Estrategia 3.1.3.1: Unidad básica de rehabilitación con mejor funcionamiento	Al 2024 haber dotado una vez con insumos a UBR	Informe de gobierno	de Mejorar su calidad de vida de los pacientes atendidos
Estrategia 3.1.3.2: Apoyos adecuados para las personas con capacidades diferentes	Al 2024 haber apoyado a 90 personas con discapacidad	Informe de gobierno	de Mejorar su calidad de vida de los atendidos
Estrategia 3.1.3.3: Por una educación de Respeto e igualdad	Al 2024 haber realizado 20 platicas	Informe de gobierno	de Mayor empatia en la poblacion

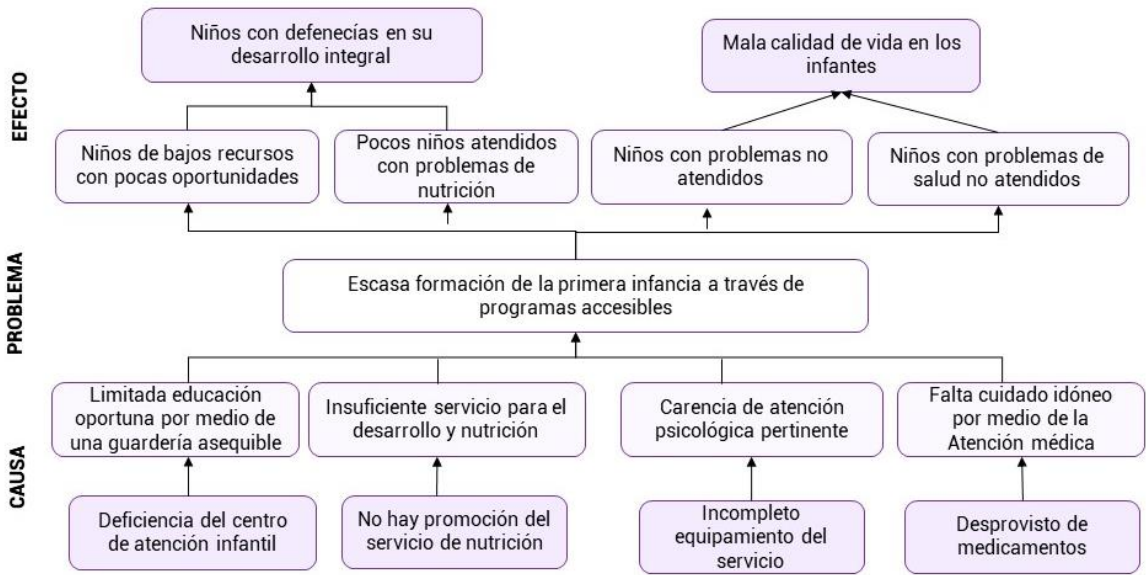
<b>MATRIZ DE INDICADORES ESTRATEGICOS</b>					
<b>Nivel de Intervención</b>	<b>IOV</b>	<b>Tipo de medicion</b>	<b>Frecuencia</b>	<b>Modalidad</b>	<b>Tipo de informe</b>
Objetivo Especifico: Reforzar la antencion a personas con problemas en los huesos	Al 2024 haber atendido 3,000 personas con discapacidad	Eficacia	Triannual	Evaluacion	Final
Estrategia 3.1.3.1: Unidad básica de rehabilitación con mejor funcionamiento	Al 2024 haber dotado una vez con insumos a UBR	Eficiencia	Triannual	Evaluacion	Final
Estrategia 3.1.3.2: Apoyos adecuados para las personas con capacidades diferentes	Al 2024 haber apoyado a 90 personas con discapacidad	Eficiencia	Triannual	Evaluacion	Final
Estrategia 3.1.3.3: Por una educación de Respeto e igualdad	Al 2024 haber realizado 20 platicas	Eficiencia	Triannual	Evaluacion	Final

ÁRBOL DE PROBLEMA

EJE 3: DESARROLLO SOCIAL

TEMA 3.2: NIÑAS, NIÑOS Y ADOLESCENTES

POLÍTICA PÚBLICA 3.2.1: PRIMERA INFANCIA

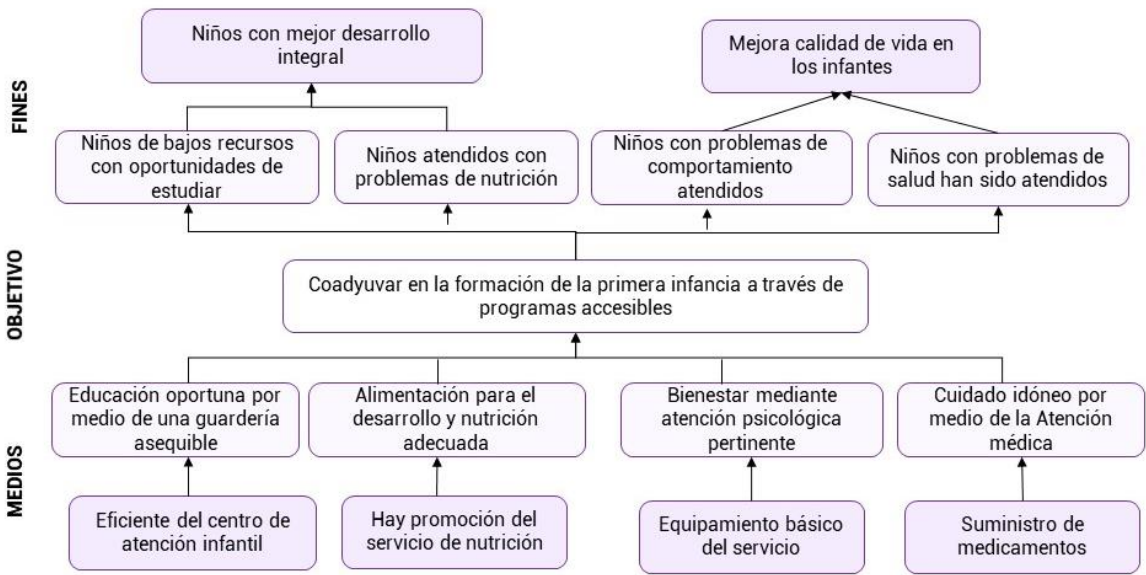


ÁRBOL DE OBJETIVO

EJE 3: DESARROLLO SOCIAL

TEMA 3.2: NIÑAS, NIÑOS Y ADOLESCENTES

POLÍTICA PÚBLICA 3.2.1: PRIMERA INFANCIA



EJE 3: DESARROLLO SOCIAL  
TEMA 3.2: NIÑAS, NIÑOS Y ADOLESCENTES  
POLÍTICA PÚBLICA 3.2.1: PRIMERA INFANCIA

MATRIZ DE INDICADORES PARA RESUSLTADOS			
Logica de Intevención	IOV	Medios de verificación	Supuestos
Objetivo General: Coadyuvar en la formación de la primera infancia a través de programas accesibles			
Objetivo Especifico: Mejorar la atencion a la primera infancia	Al 2024 contar con 4 programas eficientes	Organigrama sistema DIF	
Estrategia 3.2.1.1: Educación oportuna por medio de una guardería asequible	Al 2024 haber dado educacion preesolar a 35 niños	Informe de Gobierno	Niños con mejores oportunidades
Estrategia 3.2.1.2: Alimentación para el desarrollo y nutrición adecuada	Al 2024 haber realizado 30 platicas para madres con niños menores de 6 años	Informe de Gobierno	Mejorar la alimentacion y desarrollo de los niños
Estrategia 3.2.1.3: Bienestar mediante atención psicológica pertinente	Al 2024 haber atendido a 300 infantes con terapias psicologicas	Informe de Gobierno	Mejor comportamieento de los niños
Estrategia 3.2.1.4: Cuidado idóneo por medio de la Atención médica	Al 2024 haber atendido a mas de 1,000 menores de 5 años, en peso y talla	Informe de Gobierno	Poblacion infante saludable

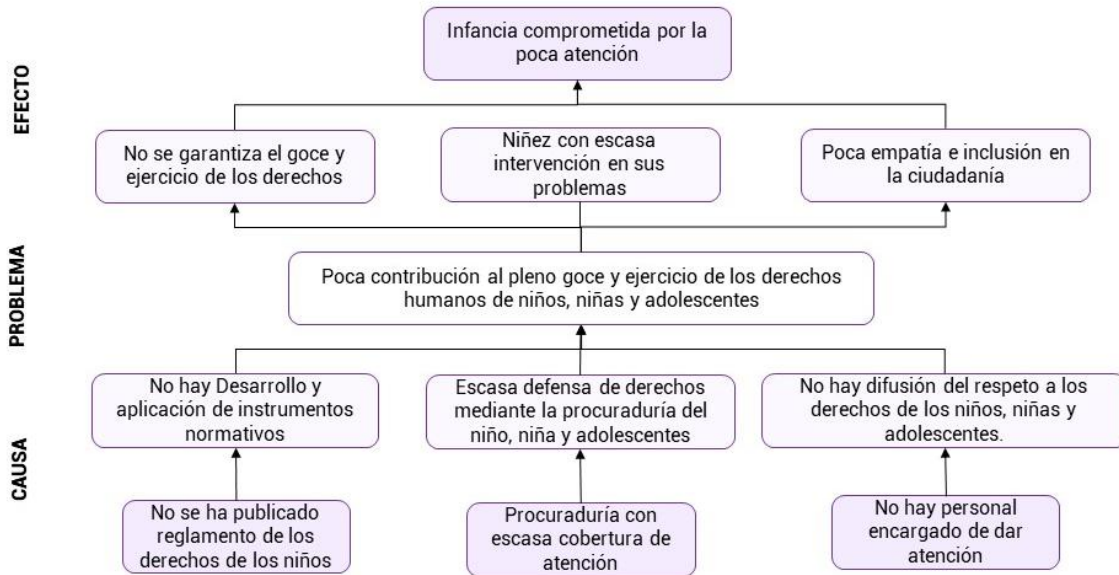
MATRIZ DE INDICADORES ESTRATEGICOS					
Nivel de Intevención	IOV	Tipo de medicion	Frecuencia	Modalidad	Tipo de informe
Objetivo Especifico: Mejorar la atencion a la primera infancia	Al 2024 contar con 4 programas eficientes	Organigrama sistema DIF	Triannual	Evaluacion	Final
Estrategia 3.2.1.1: Educación oportuna por medio de una guardería asequible	Al 2024 haber dado educacion preesolar a 35 niños	Informe de Gobierno	Triannual	Evaluacion	Final
Estrategia 3.2.1.2: Alimentación para el desarrollo y nutrición adecuada	Al 2024 haber realizado 30 platicas para madres con niños menores de 6 años	Informe de Gobierno	Triannual	Evaluacion	Final
Estrategia 3.2.1.3: Bienestar mediante atención psicológica pertinente	Al 2024 haber atendido a 300 infantes con terapias psicologicas	Informe de Gobierno	Triannual	Evaluacion	Final
Estrategia 3.2.1.4: Cuidado idóneo por medio de la Atención médica	Al 2024 haber atendido a mas de 1,000 menores de 5 años, en peso y talla	Informe de Gobierno	Triannual	Evaluacion	Final

## ÁRBOL DE PROBLEMA

### EJE 3: DESARROLLO SOCIAL

TEMA 3.2: NIÑAS, NIÑOS Y ADOLESCENTES

POLÍTICA PÚBLICA 3.2.2: NIÑOS, NIÑAS Y ADOLESCENTES,  
PROTECCIÓN DE SUS DERECHOS



## ÁRBOL DE OBJETIVO

### EJE 3: DESARROLLO SOCIAL

TEMA 3.2: NIÑAS, NIÑOS Y ADOLESCENTES

POLÍTICA PÚBLICA 3.2.2: NIÑOS, NIÑAS Y ADOLESCENTES,  
PROTECCIÓN DE SUS DERECHOS



EJE 3: DESARROLLO SOCIAL  
TEMA 3.2: NIÑAS, NIÑOS Y ADOLESCENTES  
POLÍTICA PÚBLICA 3.2.2: NIÑOS, NIÑAS Y ADOLESCENTES, PROTECCIÓN DE SUS DERECHOS

MATRIZ DE INDICADORES PARA RESUSLTADOS			
Logica de Intervención	IOV	Medios de verificación	Supuestos
Objetivo General: Contribuir al pleno goce y ejercicio de los derechos humanos de niños, niñas y adolescentes			
Objetivo Especifico: Reforzar la difusion de los derechos de los niños, niñas y adolescentes	Al 2024 contar con 3 programas anual de actividades	Programa Anual de Actividades	Difusion planificada
Estrategia 3.2.2.1: Desarrollo y aplicación de instrumentos normativos	Al 2024 contar con el reglamento de de los derecechos de las niñas, niños y adolescentes	Periodico Oficial	Atencion garantizada a las niñas, niños y adolescentes
Estrategia 3.2.2.2: Defensa de derechos mediante la procuraduría del niño, niña y adolescentes	Al 2024 haber realizado 30 acciones en defensa de la niñez	Informe de Gobierno	Defensa de Niñas, niños y adolescentes
Estrategia 3.2.2.3: Coadyuvar en la formación de una cultura de respeto de los derechos de los niños, niñas y adolescentes.	Al 2024 haber realizaco 80 acciones de promocion de los derechos de los niños,	Informe de Gobierno	Respeto y empatia en la poblacion

MATRIZ DE INDICADORES ESTRATEGICOS					
Nivel de Intervención	IOV	Tipo de medicion	Frecuencia	Modalidad	Tipo de informe
Objetivo Especifico: Reforzar la difusion de los derechos de los niños, niñas y adolescentes	Al 2024 contar con 3 programas anual de actividades	Eficacia	Anual	Evaluacion	Final
Estrategia 3.2.2.1: Desarrollo y aplicación de instrumentos normativos	Al 2024 contar con el reglamento de de los derecechos de las niñas, niños y adolescentes	Eficiencia	Triannual	Evaluacion	Final
Estrategia 3.2.2.2: Defensa de derechos mediante la procuraduría del niño, niña y adolescentes	Al 2024 haber realizado 30 acciones en defensa de la niñez	Eficiencia	Triannual	Evaluacion	Final
Estrategia 3.2.2.3: Coadyuvar en la formación de una cultura de respeto de los derechos de los niños, niñas y adolescentes.	Al 2024 haber realizaco 80 acciones de promocion de los derechos de los niños, niñas y adolescentes	Eficiencia	Triannual	Evaluacion	Final

## ÁRBOL DE PROBLEMA

### EJE 3: DESARROLLO SOCIAL

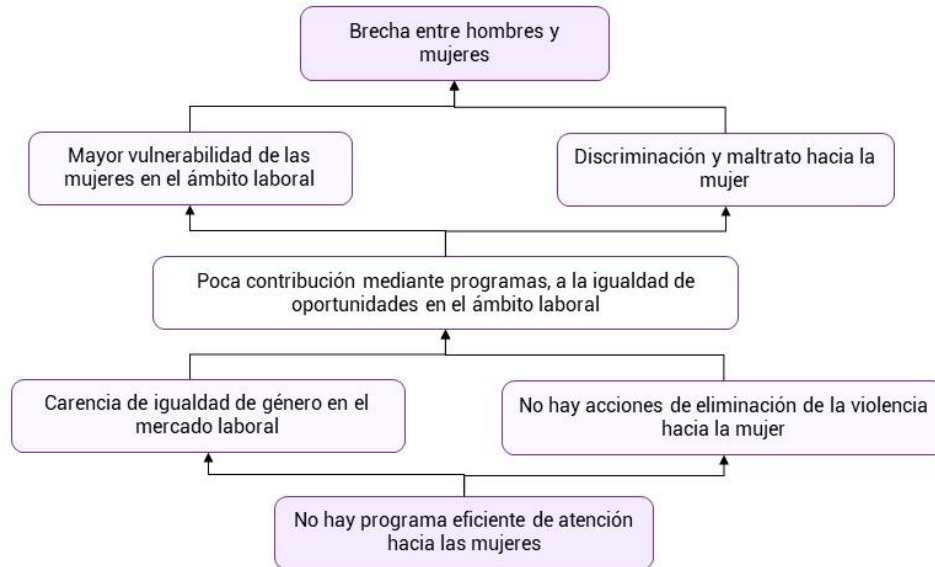
#### TEMA 3.3: IGUALDAD DE GENERO

##### POLÍTICA PÚBLICA 3.3.1: BRECHAS ENTRE HOMBRES Y MUJERES

EFEECTO

PROBLEMA

CAUSA



## ÁRBOL DE OBJETIVO

### EJE 3: DESARROLLO SOCIAL

#### TEMA 3.3: IGUALDAD DE GENERO

##### POLÍTICA PÚBLICA 3.3.1: BRECHAS ENTRE HOMBRES Y MUJERES

FINES

OBJETIVO

MEDIOS



**EJE 3: DESARROLLO SOCIAL**  
TEMA 3.3: IGUALDAD DE GENERO  
POLÍTICA PÚBLICA 3.3.1: BRECHAS ENTRE HOMBRES Y MUJERES

MATRIZ DE INDICADORES PARA RESUSLTADOS			
Logica de Intervención	IOV	Medios de verificación	Supuestos
Objetivo General: Contribuir mediante programas, a la igualdad de oportunidades en el ámbito laboral			
Objetivo Especifico: Difundir la no discriminacion hacia la mujer en la ciudadanía	Al 2024 haber realizado 6 acciones	Informe Gobierno	de Respeto e igualdad hacia las mujeres
Estrategia 3.3.1.1: Igualdad de genero en el mercado laboral	Al 2024 haber realizado 10 actividades	Informe Gobierno	de Respeto e igualdad hacia las mujeres
Estrategia 3.3.1.2: Eliminación de la violencia hacia la mujer	Al 2024 haber realizado 25 acciones en defensa de la mujer	Informe Gobierno	de Trato digno en diversos ambitos

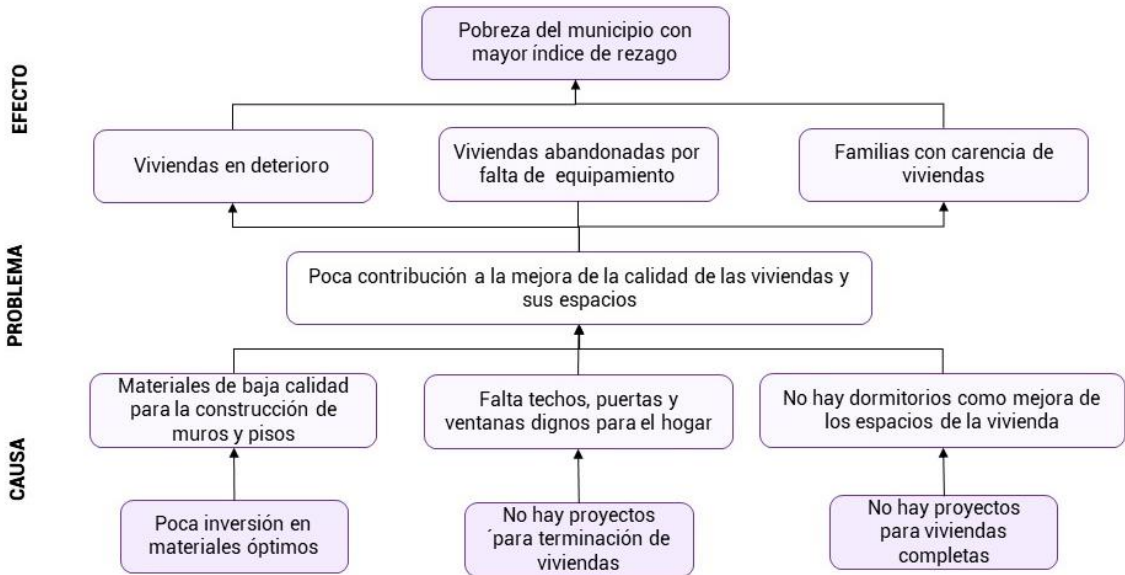
MATRIZ DE INDICADORES ESTRATEGICOS					
Nivel de Intervención	IOV	Tipo de medicion	Frecuencia	Modalidad	Tipo de informe
Objetivo Especifico: Difundir la no discriminacion hacia la mujer	Al 2024 haber realizado 6 acciones	Eficacia	Triannual	Evaluacion	Final
Estrategia 3.3.1.1: Igualdad de genero en el mercado laboral	Al 2024 haber realizado 10 actividades	Eficiencia	Triannual	Evaluacion	Final
Estrategia 3.3.1.2: Eliminación de la violencia hacia la mujer	Al 2024 haber realizado 25 acciones en defensa de la mujer	Eficiencia	Triannual	Evaluacion	Final

ÁRBOL DE PROBLEMA

EJE 3: DESARROLLO SOCIAL

TEMA 3.4: VIVIENDA

POLÍTICA PÚBLICA 3.4.1: MEJORAMIENTO DE VIVIENDA

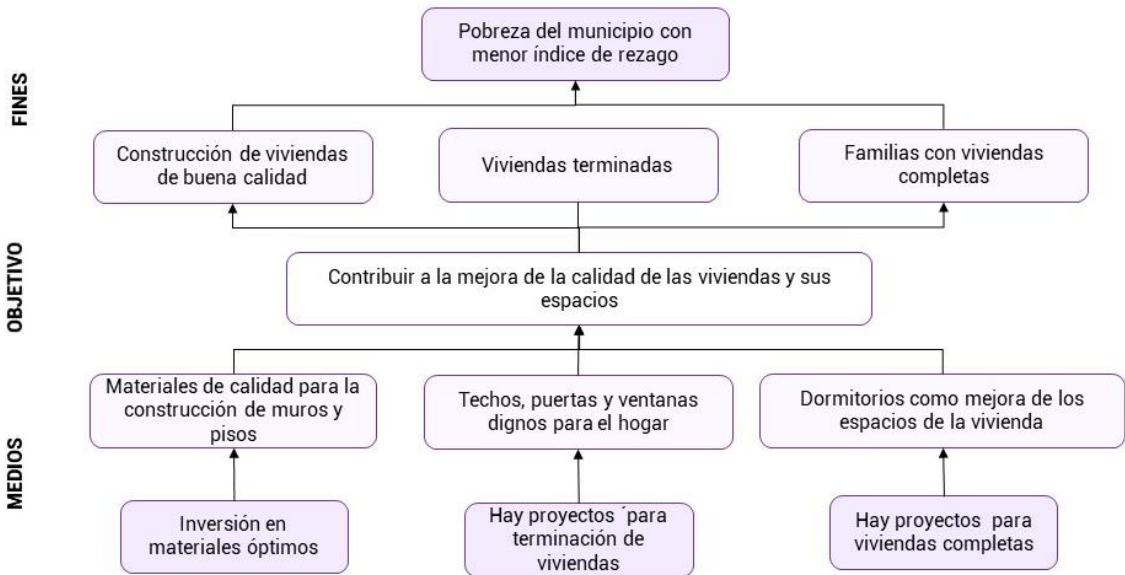


ÁRBOL DE OBJETIVO

EJE 3: DESARROLLO SOCIAL

TEMA 3.4: VIVIENDA

POLÍTICA PÚBLICA 3.4.1: MEJORAMIENTO DE VIVIENDA



**EJE 3: DESARROLLO SOCIAL**  
**TEMA 3.4: VIVIENDA**  
**POLÍTICA PÚBLICA 3.4.1: MEJORAMIENTO DE VIVIENDA**

<b>MATRIZ DE INDICADORES PARA RESULSTADOS</b>			
<b>Logica de Intevención</b>	<b>IOV</b>	<b>Medios de verificación</b>	<b>Supuestos</b>
Objetivo General:  Contribuir a la mejora de la calidad de las viviendas y sus espacios			
Objetivo Especifico:  Mejorar la calidades de las viviendas	Al 2024 se habra realizado 27 viviendas completas	Informe de gobierno	de Poblacion satisfecha y habita las viviendas
Estrategia 3.4.1.1:  Materiales de calidad para la construcción de muros y pisos	Al 2024 se habra realizado 25 obras muros y pisos firmes	Programa Inversión Municipal	de Poblacion manifiesta su satisfaccion
Estrategia 3.4.1.2:  Techos, puertas y ventanas dignos para el hogar	Al 2024 se habra realizado 20 obras de techos, puertas, ventanas y laminas	Programa Inversión Municipal	de Poblacion manifiesta su satisfaccion
Estrategia 3.4.1.3:  Dormitorios como mejora de los espacios de la vivienda	Al 2024 se habra realizado 18 obras de dormitorios, cocina, letrinas y fosa septica	Programa Inversión Municipal	de Poblacion satisfecha y habita las viviendas

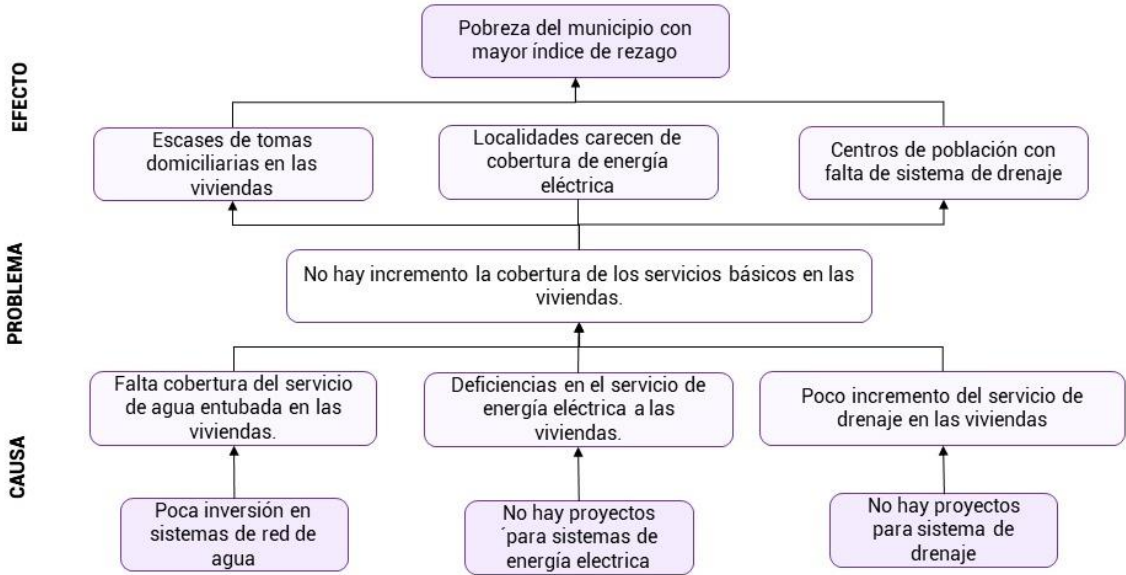
<b>MATRIZ DE INDICADORES ESTRATEGICOS</b>					
<b>Nivel de Intevención</b>	<b>IOV</b>	<b>Tipo de medicion</b>	<b>Frecuencia</b>	<b>Modalidad</b>	<b>Tipo de informe</b>
Objetivo Especifico:  Mejorar la calidades de las viviendas	Al 2024 se habra realizado 27 viviendas completas	Eficacia	Triannual	Evaluacion	Final
Estrategia 3.4.1.1:  Materiales de calidad para la construcción de muros y pisos	Al 2024 se habra realizado 25 obras muros y pisos firmes	Eficiencia	Triannual	Evaluacion	Final
Estrategia 3.4.1.2:  Techos, puertas y ventanas dignos para el hogar	Al 2024 se habra realizado 20 obras de terminacion de vivienda, techos, puertas, ventanas y laminas	Eficiencia	Triannual	Evaluacion	Final
Estrategia 3.4.1.3:  Dormitorios como mejora de los espacios de la vivienda	Al 2024 se habra realizado 18 obras de dormitorios, cocina, letrinas y fosa septica	Eficiencia	Triannual	Evaluacion	Final

ÁRBOL DE PROBLEMA

EJE 3: DESARROLLO SOCIAL

TEMA 3.4: VIVIENDA

POLÍTICA PÚBLICA 3.4.2: SERVICIOS BÁSICOS EN LA VIVIENDA

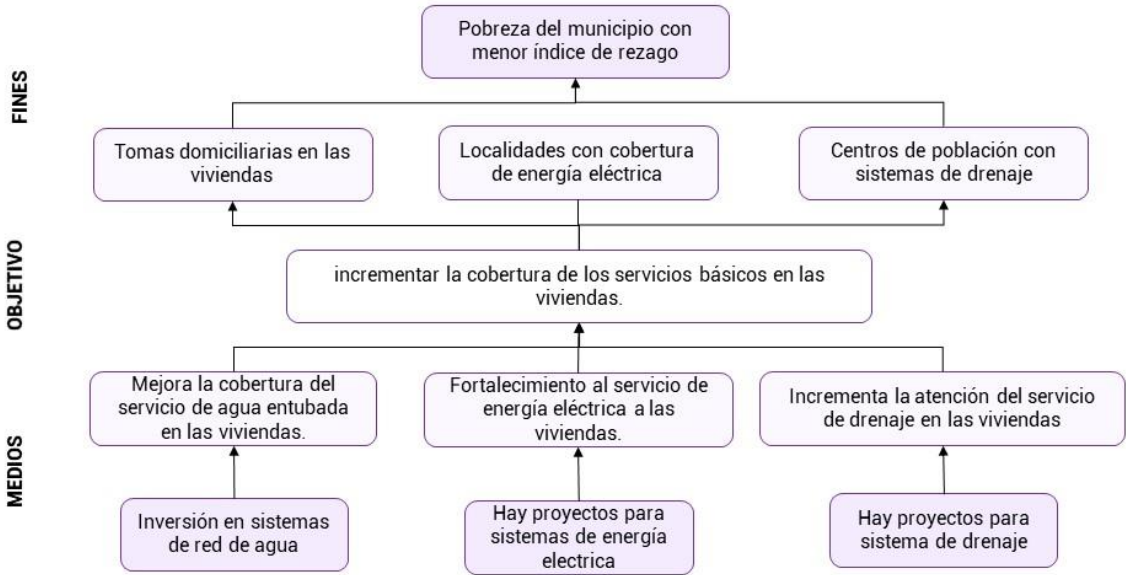


ÁRBOL DE OBJETIVO

EJE 3: DESARROLLO SOCIAL

TEMA 3.4: VIVIENDA

POLÍTICA PÚBLICA 3.4.2: SERVICIOS BÁSICOS EN LA VIVIENDA



EJE 3: DESARROLLO SOCIAL

TEMA 3.4: VIVIENDA

POLÍTICA PÚBLICA 3.4.2: SERVICIOS BÁSICOS EN LA VIVIENDA

MATRIZ DE INDICADORES PARA RESUSLTADOS			
Logica de Intevención	IOV	Medios de verificación	Supuestos
Objetivo General:  Incrementar la cobertura de los servicios básicos en las viviendas.			
Objetivo Especifico:  Mejorar los servicios basicos en las localidades	Al 2024 haber realizado obras en 51 localidades	Informe de gobierno	de La poblacion hace uso adecuado de los servicios
Estrategia 3.4.2.1:  Mejorar la cobertura del servicio de agua entubada en las viviendas.	Al 2024 haber realizado 27 obras de sitema de agua	Programa de Inversión Municipal	de La poblacion hace uso adecuado de los servicios
Estrategia 3.4.2.2:  Fortalecer el servicio de energía eléctrica a las viviendas.	Al 2024 haber realizado 15 obras de red de energia electrica	Programa de Inversión Municipal	de La poblacion hace uso adecuado de los servicios
Estrategia 3.4.2.3:  Incrementar la atención del servicio de drenaje en las viviendas	Al 2024 haber realizado 9 obras de drenaje	Programa de Inversión Municipal	de La poblacion hace uso adecuado de los servicios

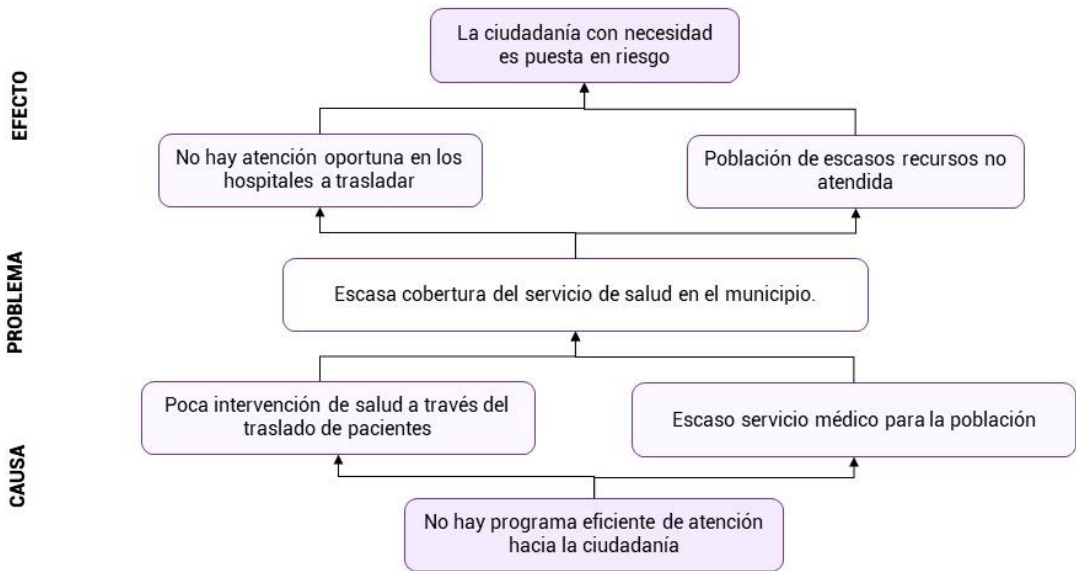
MATRIZ DE INDICADORES ESTRATEGICOS					
Nivel de Intevención	IOV	Tipo de medicion	Frecuencia	Modalidad	Tipo de informe
Objetivo Especifico: Mejorar los servicios basicos en las localidades	Al 2024 haber realizado obras en 51 localidades	Eficacia	Triannual	Evaluacion	Final
Estrategia 3.4.2.1: Mejorar la cobertura del servicio de agua entubada en las viviendas.	Al 2024 haber realizado 27 obras de sitema de agua	Eficiencia	Triannual	Evaluacion	Final
Estrategia 3.4.2.2: Fortalecer el servicio de energía eléctrica a las viviendas.	Al 2024 haber realizado 15 obras de red de energia electrica	Eficiencia	Triannual	Evaluacion	Final
Estrategia 3.4.2.3: Incrementar la atención del servicio de drenaje en las viviendas	Al 2024 haber realizado 9 obras de drenaje	Eficiencia	Triannual	Evaluacion	Final

ÁRBOL DE PROBLEMA

EJE 3: DESARROLLO SOCIAL

TEMA 3.5: SALUD

POLÍTICA PÚBLICA 3.5.1: INTERVENCIÓN Y PROMOCIÓN DE LA SALUD

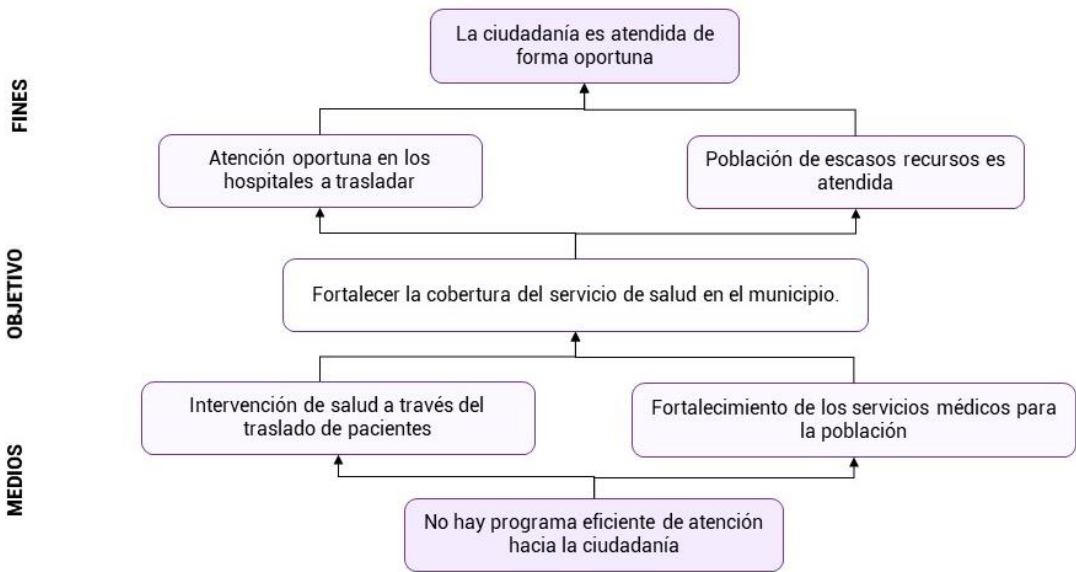


ÁRBOL DE OBJETIVO

EJE 3: DESARROLLO SOCIAL

TEMA 3.5: SALUD

POLÍTICA PÚBLICA 3.5.1: INTERVENCIÓN Y PROMOCIÓN DE LA SALUD



EJE 3: DESARROLLO SOCIAL  
TEMA 3.5: SALUD  
POLÍTICA PÚBLICA 3.5.1: INTERVENCIÓN Y PROMOCIÓN DE LA SALUD

MATRIZ DE INDICADORES PARA RESUSLTADOS			
Logica de Intevención	IOV	Medios de verificación	Supuestos
Objetivo General:  Fortalecer la cobertura del servicio de salud en el municipio.			
Objetivo Especifico:  Reforzar la atencion medica en todas las edades	Al 2024 haber atendido a 6 grupos etarios	Informe de gobierno	de Poblacion con menor problemas de salud
Estrategia 3.5.1.1:  Intervención de salud a través del traslado de pacientes	Al 2024 haber realizado 800 traslados en ambulancia	Informe de gobierno	de Intervencion oportuna en hospitales
Estrategia 3.5.1.2:  Fortalecimiento de los servicios médicos para la población	Al 2024 haber atendido a 1,500 pacientes	Informe de gobierno	de Poblacion con menor problemas de salud

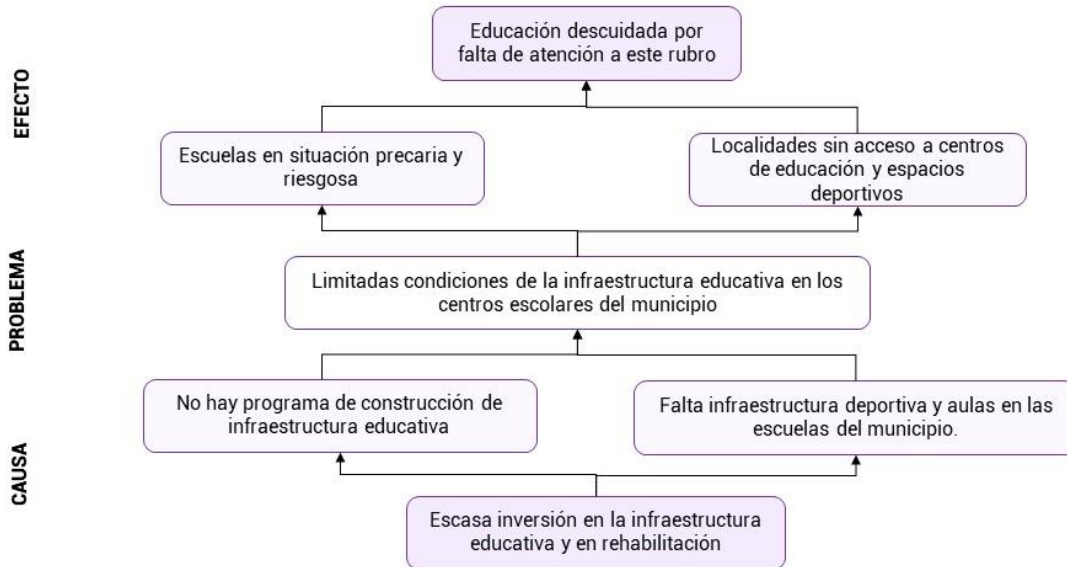
MATRIZ DE INDICADORES ESTRATEGICOS					
Nivel de Intevención	IOV	Tipo de medicion	Frecuencia	Modalidad	Tipo de informe
Objetivo Especifico: Reforzar la atencion medica en todas las edades	Al 2024 haber atendido a 6 grupos etarios	Eficacia	Triannual	Evaluacion	Final
Estrategia 3.5.1.1: Intervención de salud a través del traslado de pacientes	Al 2024 haber realizado 800 traslados en ambulancia	Eficiencia	Triannual	Evaluacion	Final
Estrategia 3.5.1.2: Fortalecimiento de los servicios médicos para la población	Al 2024 haber atendido a 1,500 pacientes	Eficiencia	Triannual	Evaluacion	Final

## ÁRBOL DE PROBLEMA

### EJE 3: DESARROLLO SOCIAL

#### TEMA 3.6: EDUCACIÓN Y CULTURA

##### POLÍTICA PÚBLICA 3.6.1: INFRAESTRUCTURA EDUCATIVA

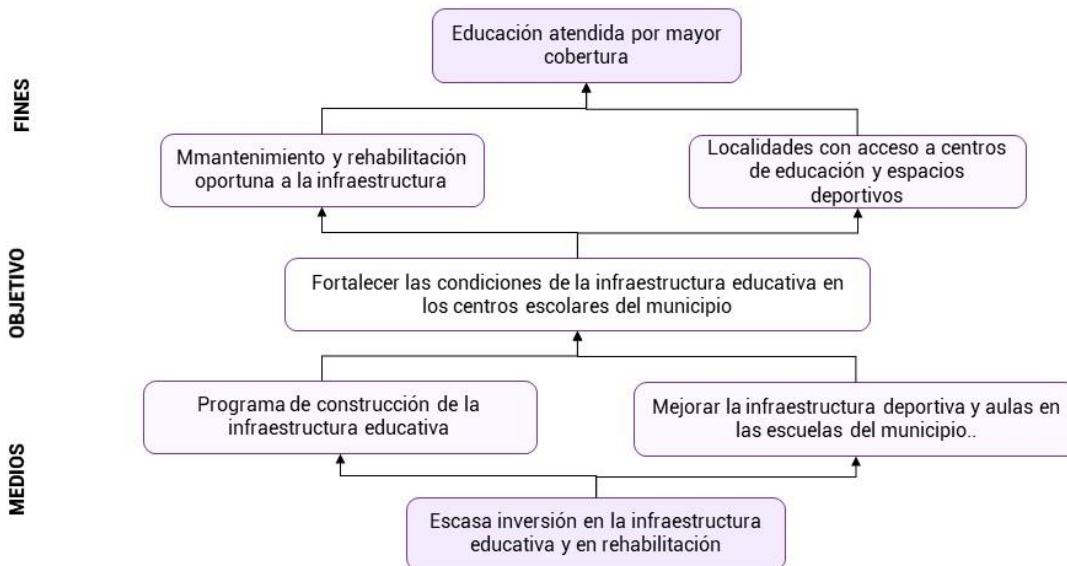


## ÁRBOL DE OBJETIVO

### EJE 3: DESARROLLO SOCIAL

#### TEMA 3.6: EDUCACIÓN Y CULTURA

##### POLÍTICA PÚBLICA 3.6.1: INFRAESTRUCTURA EDUCATIVA



EJE 3: DESARROLLO SOCIAL  
TEMA 3.6: EDUCACION Y CULTURA  
POLÍTICA PÚBLICA 3.6.1: INFRAESTRUCTURA EDUCATIVA

MATRIZ DE INDICADORES PARA RESUSLTADOS			
Logica de Inteención	IOV	Medios de verificación	Supuestos
Objetivo General: Fortalecer las condiciones de la infraestructura educativa en los centros escolares del municipio.			
Objetivo Específico: Beneficiar a localidades con este rubro de obras	Al 2024 haber beneficiado a 7 localidades	Informe de Gobierno	La poblacion manifiesta su satisfacion por las obras
Estrategia 3.6.1.1: Programa de mantenimiento y rehabilitación a la infraestructura educativa	Al 2024 haber realizado 3 obras	Informe de Gobierno	Alumnos hacen uso de las aulas
Estrategia 3.6.1.2: Mejorar la infraestructura deportiva y aulas en las escuelas del municipio.	Al 2024 haber realizado 4 obras	Informe de Gobierno	La poblacion manifiesta su satisfacion por las obras

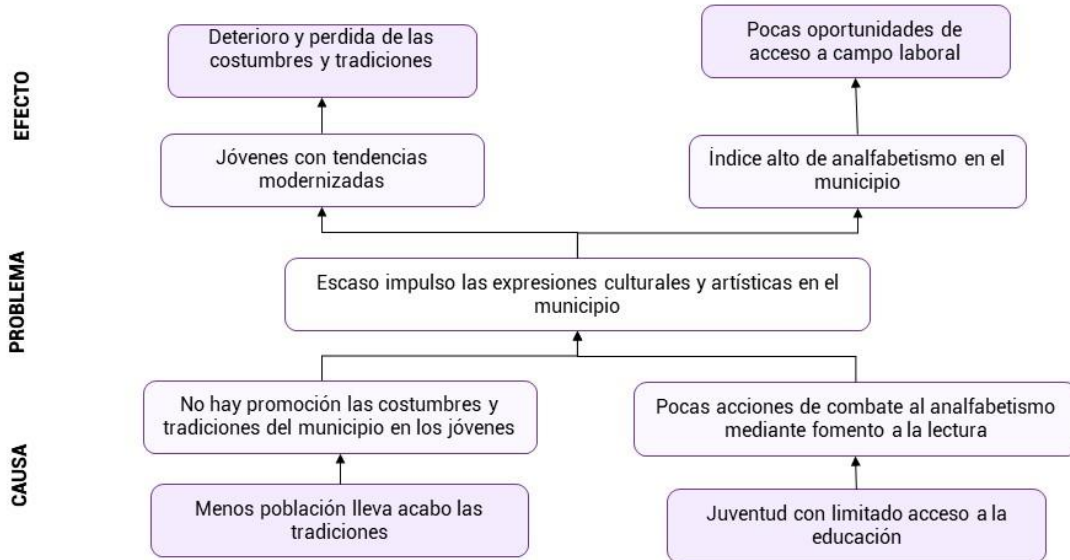
MATRIZ DE INDICADORES ESTRATEGICOS					
Nivel de Inteención	IOV	Tipo de medicion	Frecuencia	Modalidad	Tipo de informe
Objetivo Específico: Beneficiar a localidades con este rubro de obras	Al 2024 haber beneficiado a 7 localidades	Eficacia	Triannual	Evaluacion	Final
Estrategia 3.6.1.1: Programa de mantenimiento y rehabilitación a la infraestructura educativa	Al 2024 haber realizado 3 obras	Eficiencia	Triannual	Evaluacion	Final
Estrategia 3.6.1.2: Mejorar la infraestructura deportiva y aulas en las escuelas del municipio.	Al 2024 haber realizado 4 obras	Eficiencia	Triannual	Evaluacion	Final

## ÁRBOL DE PROBLEMA

### EJE 3: DESARROLLO SOCIAL

#### TEMA 3.6: EDUCACIÓN Y CULTURA

#### POLÍTICA PÚBLICA 3.6.2: ASPECTOS EDUCATIVOS Y CULTURALES

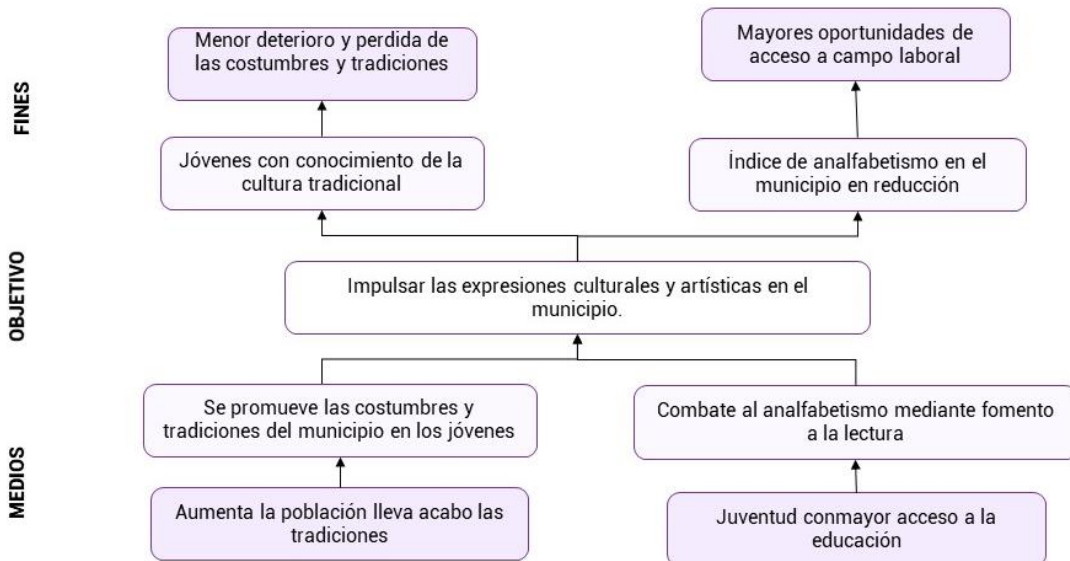


## ÁRBOL DE OBJETIVO

### EJE 3: DESARROLLO SOCIAL

#### TEMA 3.6: EDUCACIÓN Y CULTURA

#### POLÍTICA PÚBLICA 3.6.2: ASPECTOS EDUCATIVOS Y CULTURALES



EJE 3: DESARROLLO SOCIAL  
TEMA 3.6: EDUCACION Y CULTURA  
POLÍTICA PÚBLICA 3.6.2: ASPECTOS EDUCATIVOS Y CULTURALES

MATRIZ DE INDICADORES PARA RESUSLTADOS			
Logica de Intevención	IOV	Medios de verificación	Supuestos
Objetivo General:  Impulsar las expresiones culturales y artísticas en el municipio.			
Objetivo Especifico:  Realizar actividades culturales en el municipio	Al 2024 haber realizado 20 acciones	Informe gobierno	de la poblacion participa en actividades
Estrategia 3.6.2.1:  Promover las costumbres y tradiciones del municipio en los jóvenes	Al 2024 haber realizado 10 actividades	Informe gobierno	de la poblacion participa en actividades
Estrategia 3.6.2.2:  Combate al analfabetismo mediante fomento a la lectura	Al 2024 haber realizado 10 talleres de lectura	Informe gobierno	de Participacion de la poblacion

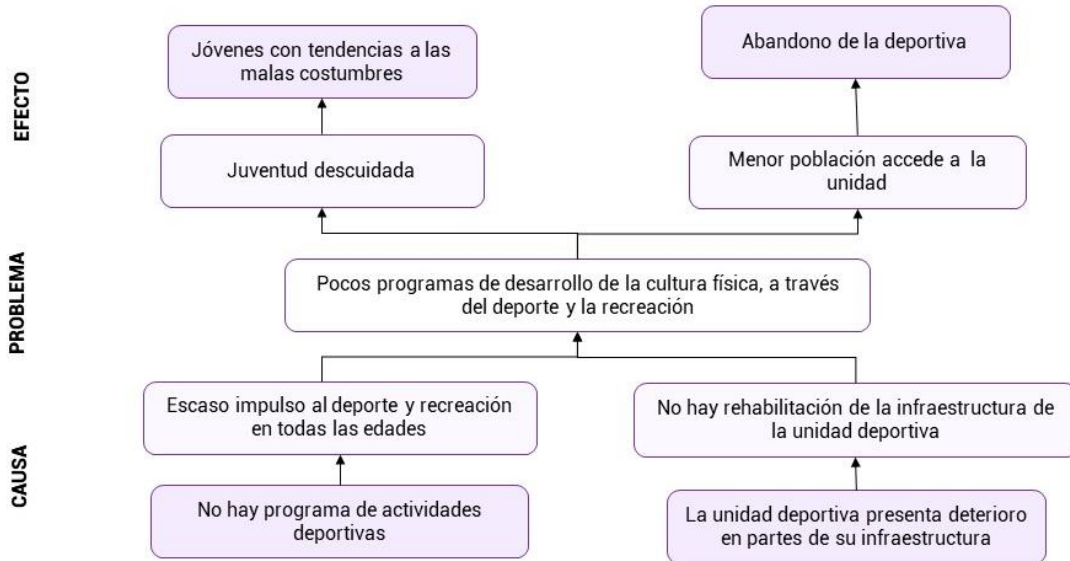
MATRIZ DE INDICADORES ESTRATEGICOS					
Nivel de Intevención	IOV	Tipo de medicion	Frecuencia	Modalidad	Tipo de informe
Objetivo Especifico: Realizar actividades culturales en el municipio	Al 2024 haber realizado 20 acciones	Eficacia	Triannual	Evaluacion	Final
Estrategia 3.6.2.1: Promover las costumbres y tradiciones del municipio en los jóvenes	Al 2024 haber realizado 10 actividades	Eficiencia	Triannual	Evaluacion	Final
Estrategia 3.6.2.2: Combate al analfabetismo mediante fomento a la lectura	Al 2024 haber realizado 10 talleres de lectura	Eficiencia	Triannual	Evaluacion	Final

## ÁRBOL DE PROBLEMA

### EJE 3: DESARROLLO SOCIAL

#### TEMA 3.7: JUVENTUD, DEPORTE Y RECREACIÓN

##### POLÍTICA PÚBLICA 3.7.1: DEPORTE Y RECREACIÓN DESDE LA PRIMERA INFANCIA

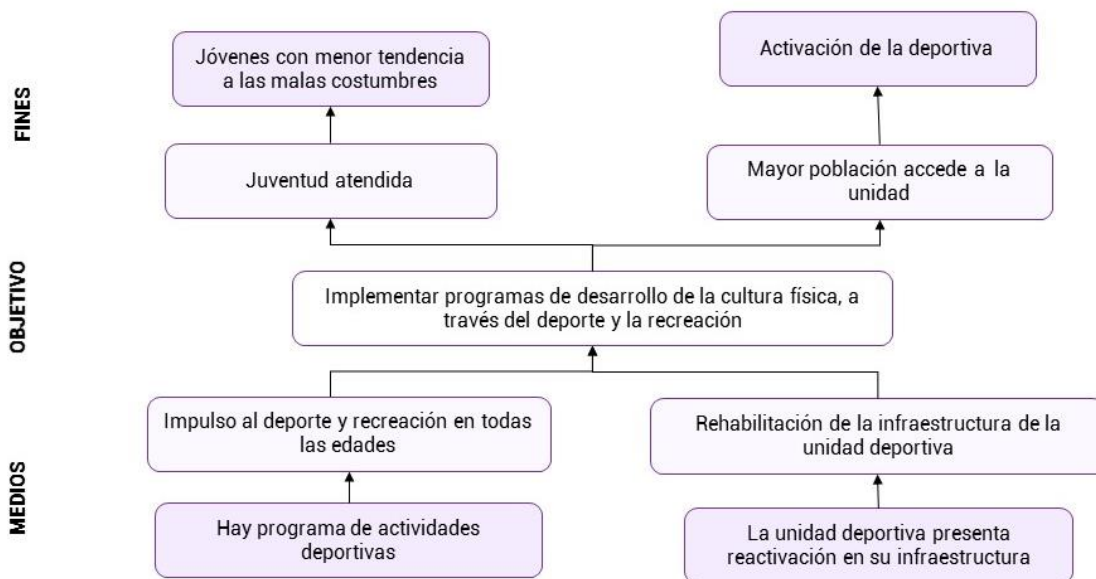


## ÁRBOL DE OBJETIVO

### EJE 3: DESARROLLO SOCIAL

#### TEMA 3.7: JUVENTUD, DEPORTE Y RECREACIÓN

##### POLÍTICA PÚBLICA 3.7.1: DEPORTE Y RECREACIÓN DESDE LA PRIMERA INFANCIA



EJE 3: DESARROLLO SOCIAL

TEMA 3.7: JUVENTUD, DEPORTE Y RECREACIÓN

POLÍTICA PÚBLICA 3.7.1: DEPORTE Y RECREACIÓN DESDE LA PRIMERA INFANCIA

MATRIZ DE INDICADORES PARA RESUSLTADOS			
Logica de Intevención	IOV	Medios de verificación	Supuestos
Objetivo General: Implementar programas de desarrollo de la cultura física, a través del deporte y la recreación			
Objetivo Especifico: Fomentar el deporte en el municipio	Al 2024 haber realizado torneos en 20 ejidos diferentes	Informe de Gobierno	de La poblacion se inscribe en diferentes torneos
Estrategia 3.7.1.1: Impulso al deporte y recreación en todas las edades	Al 2024 haber realizado 70 torneos	Informe de Gobierno	de La poblacion se inscribe en diferentes torneos
Estrategia 3.7.1.2: Rehabilitación de la infraestructura deportiva	Al 2024 haber realizado 1 mantenimiento a la infraestructura	Informe de Gobierno	de Mayor concurrencia por parte de la poblacion

MATRIZ DE INDICADORES ESTRATEGICOS					
Nivel de Intevención	IOV	Tipo de medicion	Frecuencia	Modalidad	Tipo de informe
Objetivo Especifico: Fomentar el deporte en el municipio	Al 2024 haber realizado torneos en 20 ejidos diferentes	Eficacia	Triannual	Evaluacion	Final
Estrategia 3.7.1.1: Impulso al deporte y recreación en todas las edades	Al 2024 haber realizado 70 torneos	Eficiencia	Triannual	Evaluacion	Final
Estrategia 3.7.1.2: Rehabilitación de la infraestructura deportiva	Al 2024 haber realizado 1 mantenimiento a la infraestructura	Eficiencia	Triannual	Evaluacion	Final

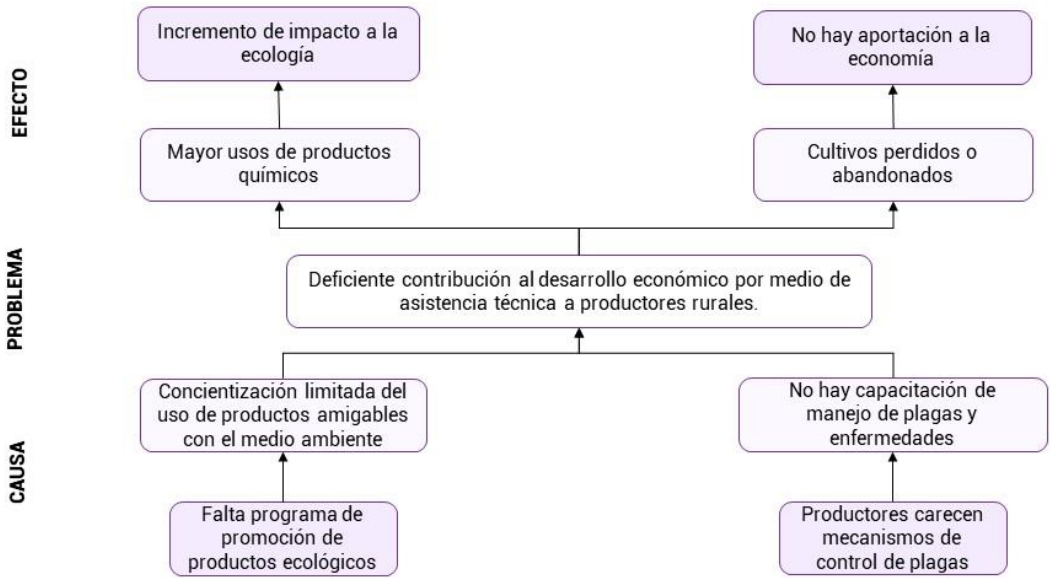
EJE 4:

ÁRBOL DE PROBLEMA

EJE 4: DESARROLLO ECONÓMICO

TEMA 4.1: SECTOR PRIMARIO

POLÍTICA PÚBLICA 4.1.1: AGRICULTURA

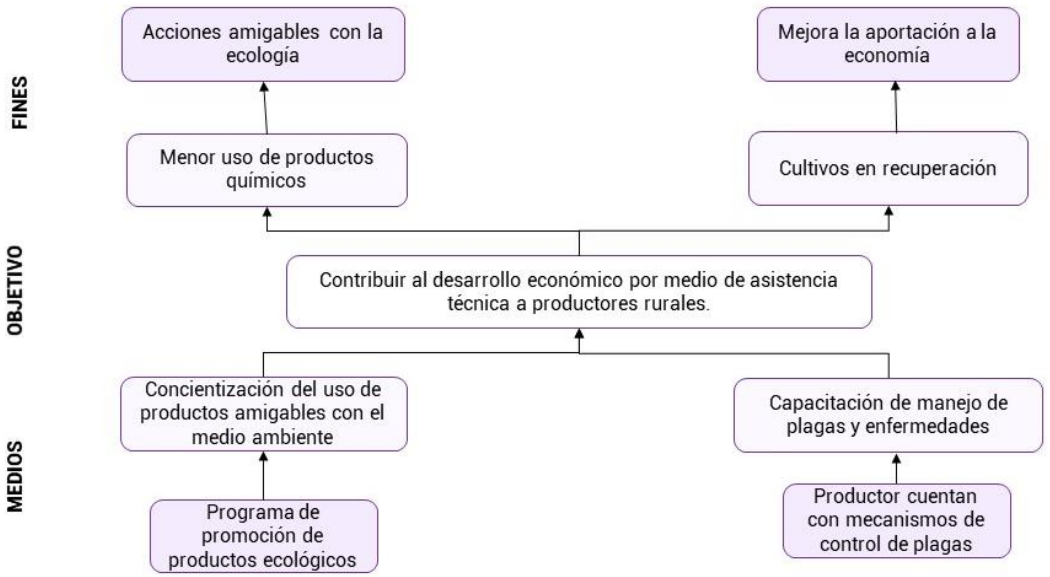


ÁRBOL DE OBJETIVO

EJE 4: DESARROLLO ECONÓMICO

TEMA 4.1: SECTOR PRIMARIO

POLÍTICA PÚBLICA 4.1.1: AGRICULTURA



EJE 4: DESARROLLO ECONÓMICO  
TEMA 4.1: SECTOR PRIMARIO  
POLÍTICA PÚBLICA 4.1.1: AGRICULTURA

MATRIZ DE INDICADORES PARA RESUSLTADOS			
Logica de Intervención	IOV	Medios de verificación	Supuestos
Objetivo General: Contribuir al desarrollo económico por medio de asistencia técnica a productores rurales.			
Objetivo Especifico: Promever buenas practicas a productores agricolas	Al 2024 haber capacitado a 300 productores	Informe de Gobierno	Aumenta la produccion agricola
Estrategia 4.1.1.1: Concientización del uso de productos amigables con el medio ambiente	Al 2024 haber realizado 60 asesoreias tecnicas	Programa Anual de actividades	Productores con mayor ingreso
Estrategia 4.1.1.2: Capacitación de manejo de plagas y enfermedades	Al 2024 haber realizado 50 asesoreias tecnicas	Programa Anual de actividades	Aumenta la produccion agricola y menos perdida

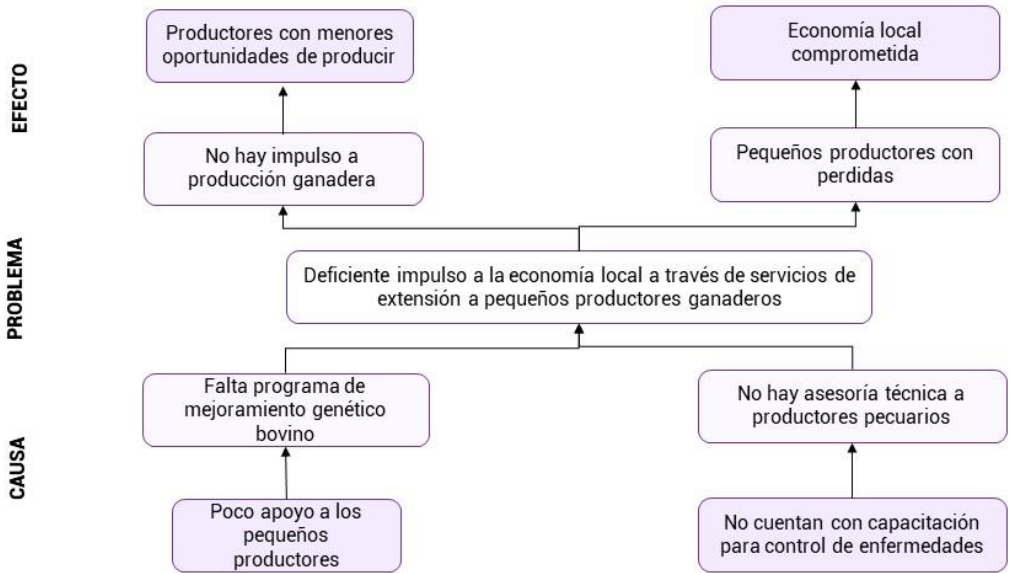
MATRIZ DE INDICADORES ESTRATEGICOS					
Nivel de Intervención	IOV	Tipo de medicion	Frecuencia	Modalidad	Tipo de informe
Objetivo Especifico: Promever buenas practicas a productores agricolas	Al 2024 haber capacitado a 300 productores	Eficacia	Triannual	Evaluacion	Final
Estrategia 4.1.1.1: Concientización del uso de productos amigables con el medio ambiente	Al 2024 haber realizado 60 asesoreias tecnicas	Eficiencia	Anual	Evaluacion	Final
Estrategia 4.1.1.2: Capacitación de manejo de plagas y enfermedades	Al 2024 haber realizado 50 asesoreias tecnicas	Eficiencia	Anual	Evaluacion	Final

ÁRBOL DE PROBLEMA

EJE 4: DESARROLLO ECONÓMICO

TEMA 4.1: SECTOR PRIMARIO

POLÍTICA PÚBLICA 4.1.2: GANADERÍA

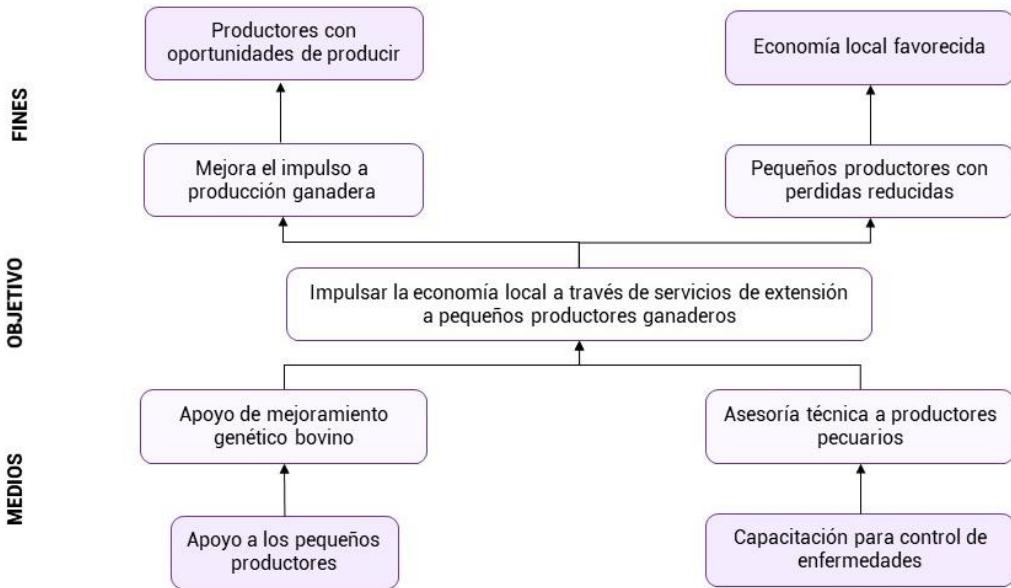


ÁRBOL DE OBJETIVO

EJE 4: DESARROLLO ECONÓMICO

TEMA 4.1: SECTOR PRIMARIO

POLÍTICA PÚBLICA 4.1.2: GANADERÍA



EJE 4: DESARROLLO ECONÓMICO  
TEMA 4.1: SECTOR PRIMARIO  
POLÍTICA PÚBLICA 4.1.2: GANADERÍA

MATRIZ DE INDICADORES PARA RESUSLTADOS			
Logica de Intevención	IOV	Medios de verificación	Supuestos
Objetivo General: Impulsar la economía local a través de servicios de extensión a pequeños productores ganaderos			
Objetivo Especifico: Promover practicas de cultivo de tilapia	Al 2024 haber realizado 20 acciones de asesoria	Informe de Gobierno	Mayor produccion
Estrategia 4.1.2.1: Mejoramiento genético bovino	Al 2024 haber apoyado a 70 productores ganaderos	Programa anual de actividades	Mayor produccion ganadera
Estrategia 4.1.2.2: Asesoría técnica a productores pecuarios	Al 2024 haber dado 70 asesorias a productores	Programa anual de actividades	Mayor control del ganado

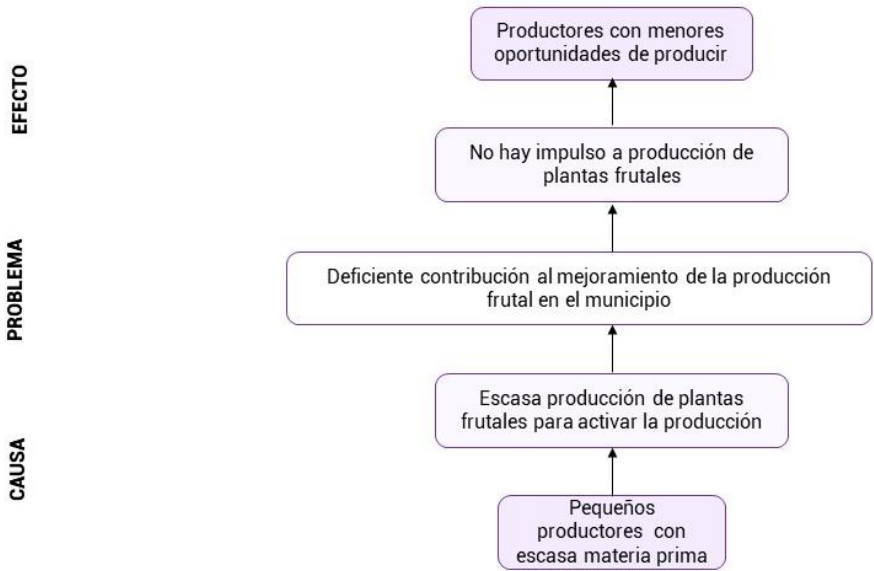
MATRIZ DE INDICADORES ESTRATEGICOS					
Nivel de Intervención	IOV	Tipo de medicion	Frecuencia	Modalidad	Tipo de informe
Objetivo Especifico: Promover practicas de cultivo de tilapia	Al 2024 haber realizado 20 acciones de asesoria	Eficiencia	Triannual	Evaluacion	Final
Estrategia 4.1.2.1: Mejoramiento genético bovino	Al 2024 haber apoyado a 70 productores ganaderos	Eficacia	Anual	Evaluacion	Final
Estrategia 4.1.2.2: Asesoría técnica a productores pecuarios	Al 2024 haber dado 70 asesorias a productores	Eficacia	Anual	Evaluacion	Final

ÁRBOL DE PROBLEMA

EJE 4: DESARROLLO ECONÓMICO

TEMA 4.1: SECTOR PRIMARIO

POLÍTICA PÚBLICA 4.1.3: FORESTAL

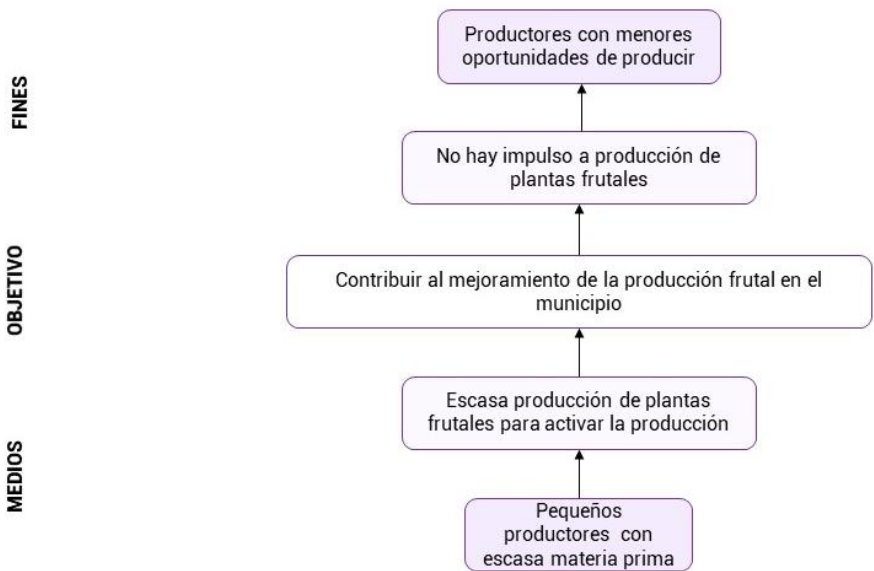


ÁRBOL DE OBJETIVO

EJE 4: DESARROLLO ECONÓMICO

TEMA 4.1: SECTOR PRIMARIO

POLÍTICA PÚBLICA 4.1.3: FORESTAL



EJE 4: DESARROLLO ECONÓMICO  
TEMA 4.1: SECTOR PRIMARIO  
POLÍTICA PÚBLICA 4.1.3: FORESTAL

MATRIZ DE INDICADORES PARA RESUSLTADOS			
Logica de Intevención	IOV	Medios de verificación	Supuestos
Objetivo General:  Contribuir al mejoramiento de la producción frutal en el municipio.			
Objetivo Especifico:  Produccion y siembra de plantas de ornato	Al 2024 producir 4, 000 plantas de ornato	Informe de Gobierno	Mejora la imagen paisajistica del municipio
Estrategia 4.1.3.1:  Producción de plantas frutales para activar la producción	Al 2024 producir 10, 000 plantas frutales	Informe con evidencias	Reactivacion de cultivos

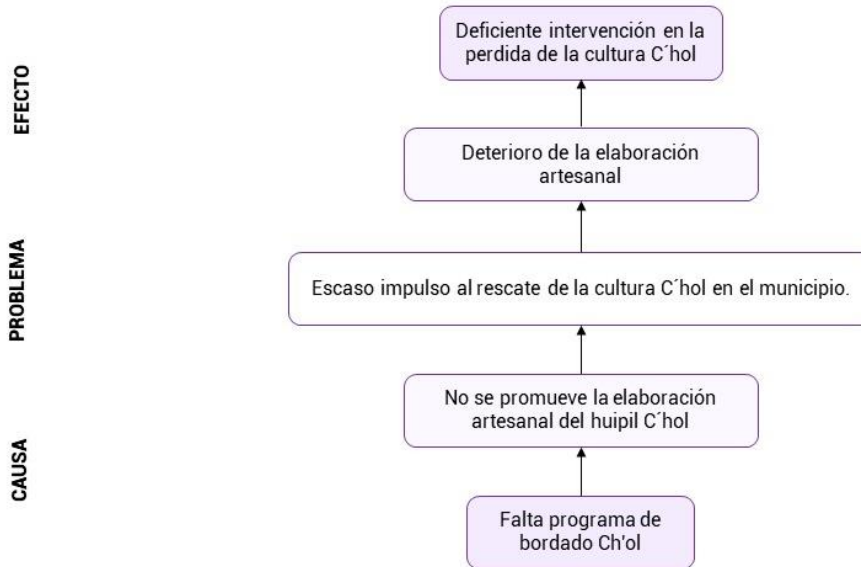
MATRIZ DE INDICADORES ESTRATEGICOS					
Nivel de Intevención	IOV	Tipo de medicion	Frecuencia	Modalidad	Tipo de informe
Objetivo Especifico:  Produccion y siembra de plantas de ornato	Al 2024 producir 4, 000 plantas de ornato	Eficiencia	Triannual	Evaluacion	Final
Estrategia 4.1.3.1:  Producción de plantas frutales para activar la producción	Al 2024 producir 10, 000 plantas frutales	Eficacia	Annual	Evaluacion	Final

## ÁRBOL DE PROBLEMA

### EJE 4: DESARROLLO ECONÓMICO

#### TEMA 4.2 SECTOR SECUNDARIO Y TERCIARIO

##### POLÍTICA PÚBLICA 4.2.1: ARTESANÍAS

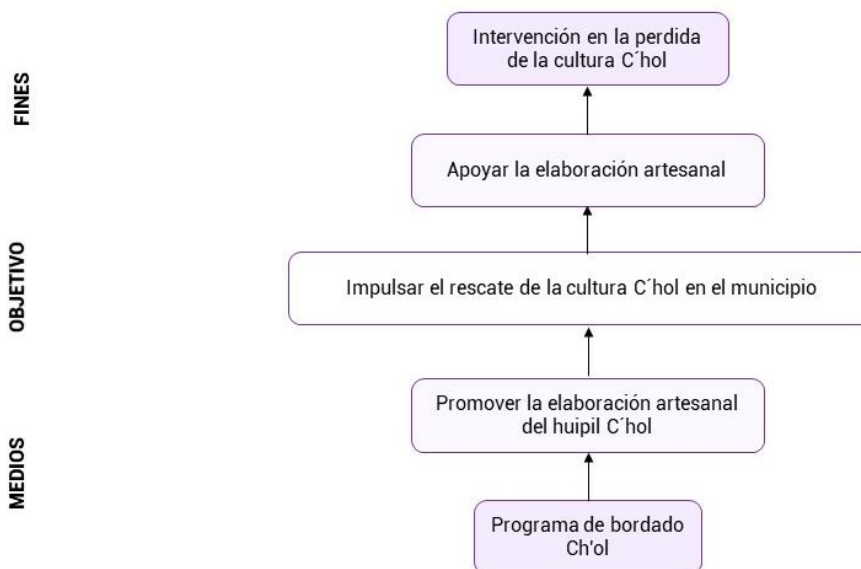


## ÁRBOL DE OBJETIVO

### EJE 4: DESARROLLO ECONÓMICO

#### TEMA 4.2 SECTOR SECUNDARIO Y TERCIARIO

##### POLÍTICA PÚBLICA 4.2.1: ARTESANÍAS



EJE 4: DESARROLLO ECONÓMICO  
TEMA 4.2 SECTOR SECUNDARIO Y TERCIARIO  
POLÍTICA PÚBLICA 4.2.1: ARTESANÍAS

MATRIZ DE INDICADORES PARA RESUSLTADOS			
Logica de Intevención	IOV	Medios de verificación	Supuestos
Objetivo General:  Impulsar el rescate de la cultura C’hol en el municipio.			
Objetivo Especifico:  Promover el tejido C’hol en diversos ejidos	Al 2024 haber realizado talleres en 15 ejidos	Informe de Gobierno	de La poblacion conserva estos conocimientos
Estrategia 4.2.1.1:  Promover la elaboración artesanal del huipil C’hol	Al 2024 haber realizado 20 talleres	Informe de Gobierno	de La poblacion recupera su cultura

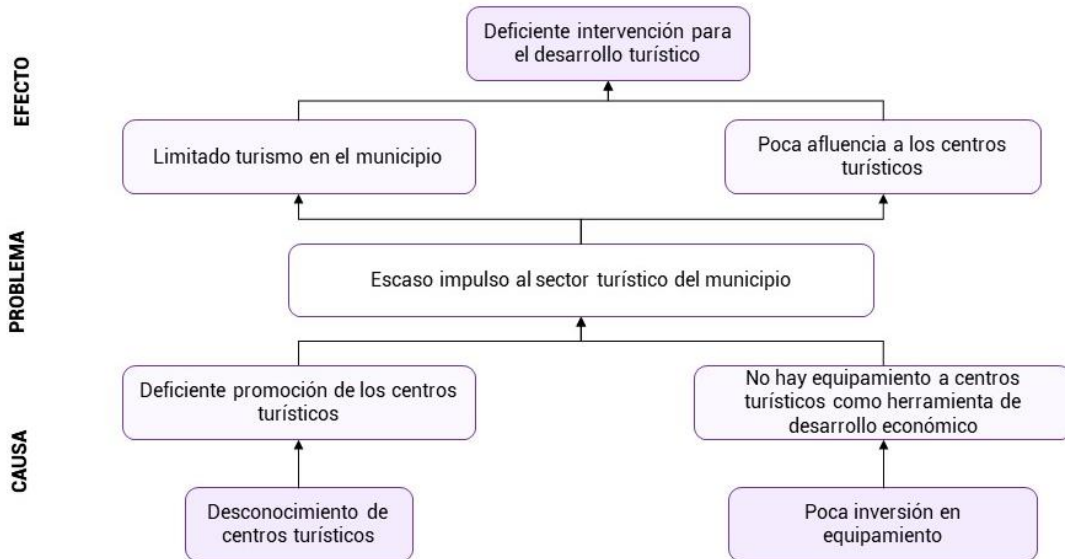
MATRIZ DE INDICADORES ESTRATEGICOS					
Nivel de Intevención	IOV	Tipo de medicion	Frecuencia	Modalidad	Tipo de informe
Objetivo Especifico: Promover el tejido C’hol en diversos ejidos	Al 2024 haber realizado talleres en 15 ejidos	Eficacia	Triannual	Evaluacion	Final
Estrategia 4.2.1.1:  Promover la elaboración artesanal del huipil C’hol	Al 2024 haber realizado 20 talleres	Eficiencia	Triannual	Evaluacion	Final

## ÁRBOL DE PROBLEMA

### EJE 4: DESARROLLO ECONÓMICO

TEMA 4.2 SECTOR SECUNDARIO Y TERCIARIO

POLÍTICA PÚBLICA 4.2.2: TURISMO

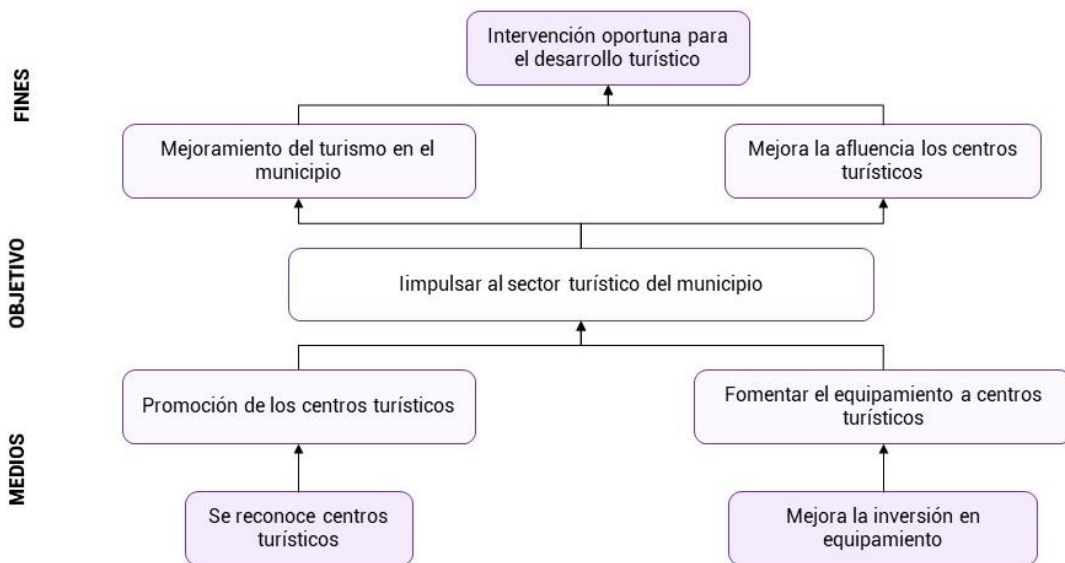


## ÁRBOL DE OBJETIVO

### EJE 4: DESARROLLO ECONÓMICO

TEMA 4.2 SECTOR SECUNDARIO Y TERCIARIO

POLÍTICA PÚBLICA 4.2.2: TURISMO



**EJE 4: DESARROLLO ECONÓMICO**  
TEMA 4.2 SECTOR SECUNDARIO Y TERCIARIO  
POLÍTICA PÚBLICA 4.2.2: TURISMO

MATRIZ DE INDICADORES PARA RESUSLTADOS			
Logica de Intevención	IOV	Medios de verificación	Supuestos
Objetivo General: Impulso al sector turístico del municipio			
Objetivo Especifico: Realizar promocion de centros turísticos	Al 2024 haber realizado 15 acciones	Informe de Gobierno	de La poblacion acude a centros turisticos
Estrategia 4.2.2.1: Promoción de los centros turísticos	Al 2024 haber realizado 10 acciones de promocion	Informe de Gobierno	de La poblacion acude a centros turisticos
Estrategia 4.2.2.2: Equipamiento a centros turísticos como herramienta de desarrollo económico	Al 2024 haber realizado equipamiento basico a 5 balnearios publicos	Informe de Gobierno	de La poblacion acude a centros turisticos

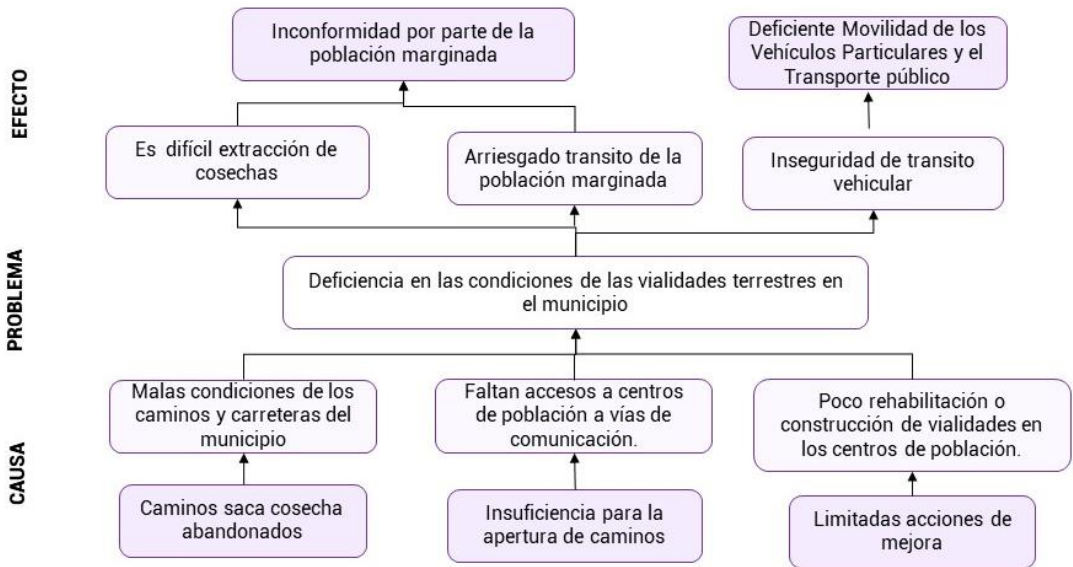
MATRIZ DE INDICADORES ESTRATEGICOS					
Nivel de Intevención	IOV	Tipo de medicion	Frecuencia	Modalidad	Tipo de informe
Objetivo Especifico: Realizar promocion de centros turísticos	Al 2024 haber realizado 15 acciones	Eficacia	Triannual	Evaluacion	Final
Estrategia 4.2.2.1: Promoción de los centros turísticos	Al 2024 haber realizado 10 acciones de promocion	Eficiencia	Triannual	Evaluacion	Final
Estrategia 4.2.2.2: Equipamiento a centros turísticos como herramienta de desarrollo económico	Al 2024 haber realizado equipamiento basico a 5 balnearios publicos	Eficiencia	Triannual	Evaluacion	Final

ÁRBOL DE PROBLEMA

EJE 4: DESARROLLO ECONÓMICO

TEMA 4.3. INTEGRACIÓN TERRITORIAL

POLÍTICA PÚBLICA 4.3.1: VÍAS DE COMUNICACIÓN TERRESTRE

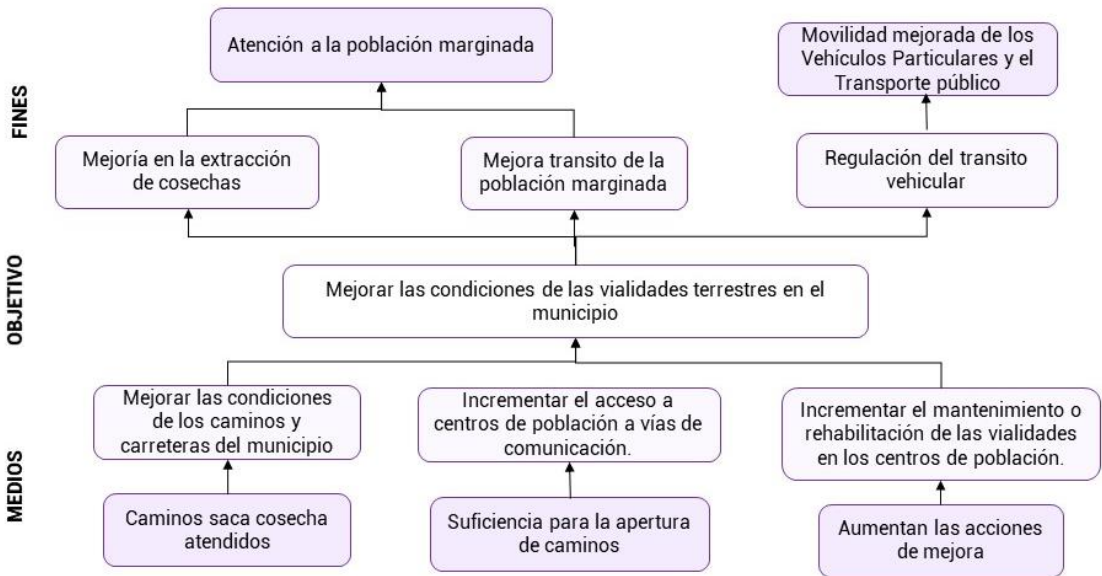


ÁRBOL DE OBJETIVO

EJE 4: DESARROLLO ECONÓMICO

TEMA 4.3. INTEGRACIÓN TERRITORIAL

POLÍTICA PÚBLICA 4.3.1: VÍAS DE COMUNICACIÓN TERRESTRE



EJE 4: DESARROLLO ECONÓMICO  
TEMA 4.3. INTEGRACIÓN TERRITORIAL  
POLÍTICA PÚBLICA 4.3.1: VÍAS DE COMUNICACIÓN TERRESTRE

MATRIZ DE INDICADORES PARA RESUSLTADOS			
Logica de Intervención	IOV	Medios de verificación	Supuestos
Objetivo General:  Mejorar las condiciones de las vialidades terrestres en el municipio			
Objetivo Especifico:  Ampliar la cobertura de obras de caminos y carretera	Al 2024 haber realizado obras en 117 localidades	Informe de Gobierno	La poblacion manifiesta su satisfaccion por las obras realizadas
Estrategia 4.3.1.1:  Mejorar las condiciones de los caminos y carreteras del municipio	Al 2024 haber realizado 45 obras de apertura de caminos ampliacion, rehabilitacion y revestimiento	Informe de Gobierno	Transito optimizado en los caminos y calles mejorados
Estrategia 4.3.1.2:  Incrementar el acceso de centros de población a vías de comunicación.	Al 2024 haber realizado 27 obras de apertura de caminos	Informe de Gobierno	La poblacion manifiesta su satisfaccion por las obras realizadas
Estrategia 4.3.1.3:  Incrementar a la rehabilitación o construcción de las vialidades en los centros de población	Al 2024 haber realizado 47 obras de pavimentacion y urbanizacion	Informe de Gobierno	Materiales de construccion se mantienen estables

MATRIZ DE INDICADORES ESTRATEGICOS					
Nivel de Intervención	IOV	Tipo de medicion	Frecuencia	Modalidad	Tipo de informe
Objetivo Especifico:  Ampliar la cobertura de obras de caminos y carretera	Al 2024 haber realizado obras en 117 localidades	Eficacia	Triannual	Evaluacion	Final
Estrategia 4.3.1.1:  Mejorar las condiciones de los caminos y carreteras del municipio	Al 2024 haber realizado 45 obras de apertura de caminos ampliacion, rehabilitacion y revestimiento	Eficiencia	Triannual	Evaluacion	Final
Estrategia 4.3.1.2:  Incrementar el acceso de centros de población a vías de comunicación.	Al 2024 haber realizado 27 obras de apertura de caminos	Eficiencia	Triannual	Evaluacion	Final
Estrategia 4.3.1.3:  Incrementar a la rehabilitación o construcción de las vialidades en los centros de población	Al 2024 haber realizado 47 obras de pavimentacion y urbanizacion	Eficiencia	Triannual	Evaluacion	Final

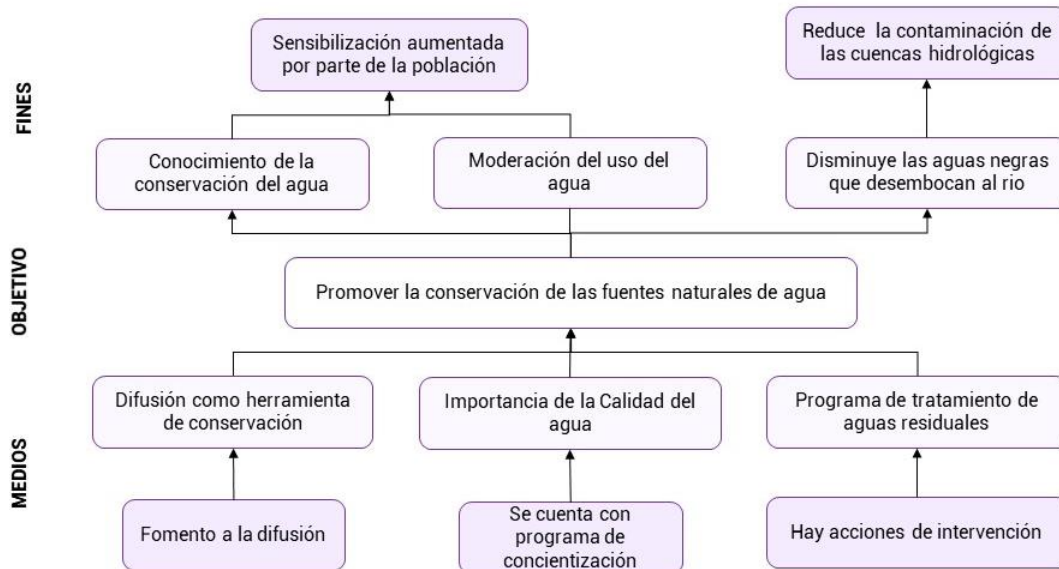
## EJE 5:

### ÁRBOL DE OBJETIVO

#### EJE 5: DESARROLLO AMBIENTAL

##### TEMA 5.1: ECOLOGÍA Y CONSERVACIÓN

##### POLÍTICA PÚBLICA 5.1.1: AGUA

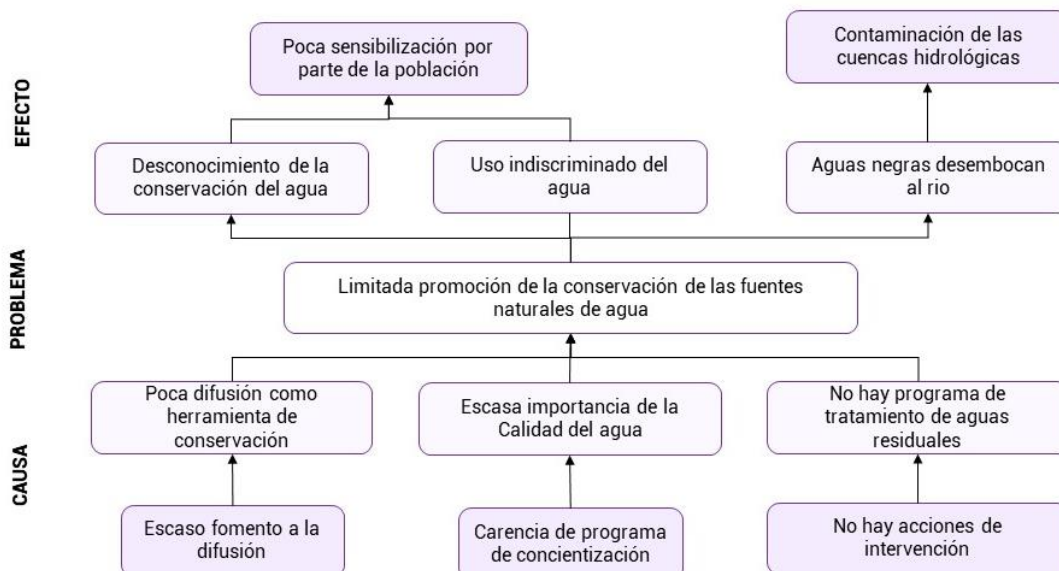


### ÁRBOL DE PROBLEMA

#### EJE 5: DESARROLLO AMBIENTAL

##### TEMA 5.1: ECOLOGÍA Y CONSERVACIÓN

##### POLÍTICA PÚBLICA 5.1.1: AGUA



EJE 5: DESARROLLO AMBIENTAL  
TEMA 5.1: ECOLOGÍA Y CONSERVACIÓN  
POLÍTICA PÚBLICA 5.1.1: AGUA

MATRIZ DE INDICADORES PARA RESUSLTADOS			
Logica de Intervención	IOV	Medios de verificación	Supuestos
Objetivo General:  Promover la conservación de las fuentes naturales de agua			
Objetivo Especifico:  Promover la educacion ambiental	Al 2024 haber dado talleres en 20 escuelas	Informe de Gobierno	Niñez con responsabilidad ambiental
Estrategia 5.1.1.1:  Difusión como herramienta de conservación	Al 2024 haber 60 acciones de difusion	Programa anual de actividades	Cuidado del agua por parte de la ciudadanía
Estrategia 5.1.1.2:  Importancia de la Calidad del agua	Al 2024 haber 20 talleres de concientizacion	Programa anual de actividades	Cuidado del agua por parte de la ciudadanía
Estrategia 5.1.1.3:  Programa de tratamiento de aguas residuales	Al 2024 haber dado 1 mantenimiento completo a la Planta de Tratamiento	Informe de Gobierno	Menor impacto ambiental

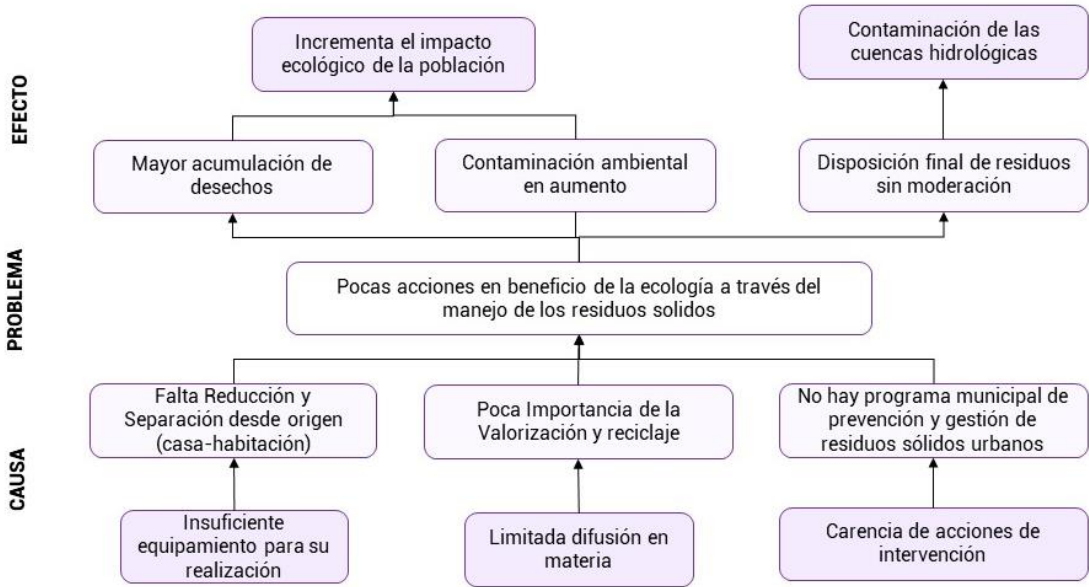
MATRIZ DE INDICADORES ESTRATEGICOS					
Nivel de Intervención	IOV	Tipo de medicion	Frecuencia	Modalidad	Tipo de informe
Objetivo Especifico:  Promover la educacion ambiental	Al 2024 haber dado talleres en 20 escuelas	Eficacia	Triannual	Evaluacion	Final
Estrategia 5.1.1.1:  Difusión como herramienta de conservación	Al 2024 haber 60 acciones de difusion	Eficiencia	Triannual	Evaluacion	Final
Estrategia 5.1.1.2:  Importancia de la Calidad del agua	Al 2024 haber 20 talleres de concientizacion	Eficiencia	Annual	Evaluacion	Final
Estrategia 5.1.1.3:  Programa de tratamiento de aguas residuales	Al 2024 haber dado 1 mantenimiento completo a la Planta de Tratamiento	Eficiencia	Annual	Evaluacion	Final

ÁRBOL DE PROBLEMA

EJE 5: DESARROLLO AMBIENTAL

TEMA 5.1: ECOLOGÍA Y CONSERVACIÓN

POLÍTICA PÚBLICA 5.1.2: RESIDUOS SOLIDOS

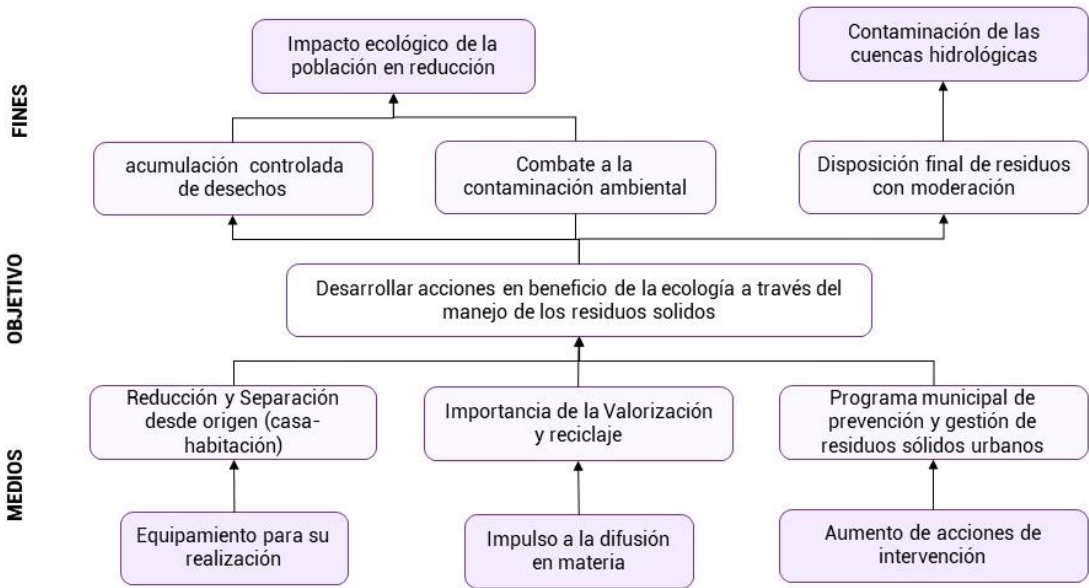


ÁRBOL DE OBJETIVO

EJE 5: DESARROLLO AMBIENTAL

TEMA 5.1: ECOLOGÍA Y CONSERVACIÓN

POLÍTICA PÚBLICA 5.1.2: RESIDUOS SOLIDOS



EJE 5: DESARROLLO AMBIENTAL  
TEMA 5.1: ECOLOGÍA Y CONSERVACIÓN  
POLÍTICA PÚBLICA 5.1.2: RESIDUOS SOLIDOS

MATRIZ DE INDICADORES PARA RESUSLTADOS			
Logica de Intevención	IOV	Medios de verificación	Supuestos
Objetivo General: Desarrollar acciones en beneficio de la ecología a través del manejo de los residuos solidos			
Objetivo Especifico: Crear programa anual de concientizaciones	Al 2024 haber realizado 3 programa de actividades	Informe de Gobierno	Poblacion con responsabilidad ambiental
Estrategia 5.1.2.1: Reducción y Separación desde origen (casa-habitación)	Al 2024 haber realizado 40 acciones de concientizacion	Informe de Gobierno	Poblacion con responsabilidad ambiental
Estrategia 5.1.2.2: Importancia de la Valorización y reciclaje	Al 2024 haber realizado 40 acciones de concientizacion	Informe de Gobierno	Poblacion con responsabilidad ambiental
Estrategia 5.1.2.3: Programa municipal de prevención y gestión de residuos sólidos urbanos	Al 2024 haber adquirido una compactadora de PET	Programa de inversion	Reduccion de impacto ambiental

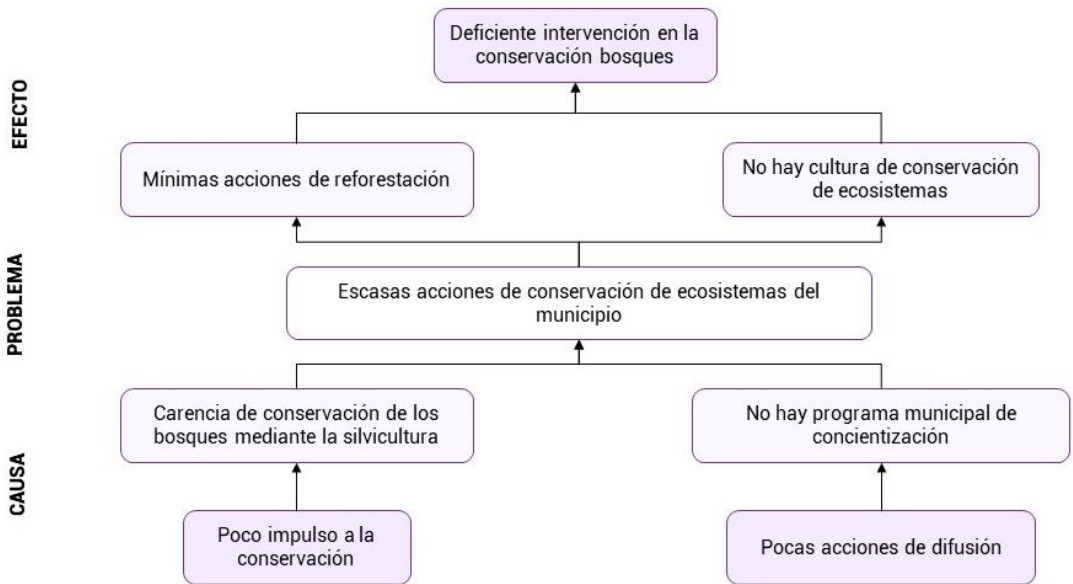
MATRIZ DE INDICADORES ESTRATEGICOS					
Nivel de Intevención	IOV	Tipo de medicion	Frecuencia	Modalidad	Tipo de informe
Objetivo Especifico: Crear programa anual de concientizaciones	Al 2024 haber realizado 3 programa de actividades	Eficacia	Triannual	Evaluacion	Final
Estrategia 5.1.2.1: Reducción y Separación desde origen (casa-habitación)	Al 2024 haber realizado 40 acciones de concientizacion	Eficiencia	Triannual	Evaluacion	Final
Estrategia 5.1.2.2: Importancia de la Valorización y reciclaje	Al 2024 haber realizado 40 acciones de concientizacion	Eficiencia	Triannual	Evaluacion	Final
Estrategia 5.1.2.3: Programa municipal de prevención y gestión de residuos sólidos urbanos	Al 2024 haber adquirido una compactadora de PET	Eficiencia	Triannual	Evaluacion	Final

ÁRBOL DE PROBLEMA

EJE 5: DESARROLLO AMBIENTAL

TEMA 5.1: ECOLOGÍA Y CONSERVACIÓN

POLÍTICA PÚBLICA 5.1.3: CONSERVACIÓN DE ECOSISTEMAS

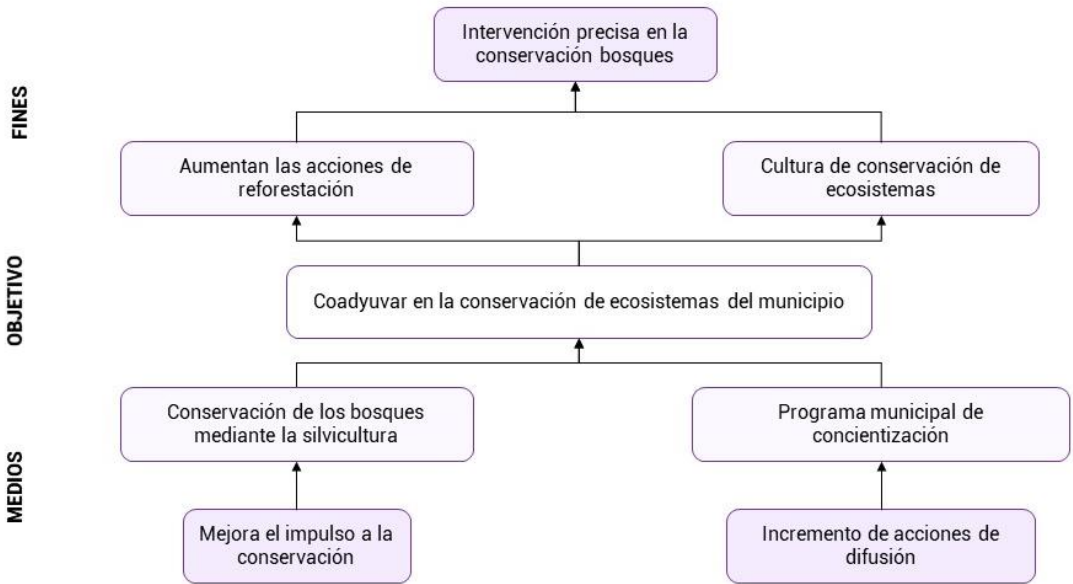


ÁRBOL DE OBJETIVO

EJE 5: DESARROLLO AMBIENTAL

TEMA 5.1: ECOLOGÍA Y CONSERVACIÓN

POLÍTICA PÚBLICA 5.1.3: CONSERVACIÓN DE ECOSISTEMAS



EJE 5: DESARROLLO AMBIENTAL  
TEMA 5.1: ECOLOGÍA Y CONSERVACIÓN  
POLÍTICA PÚBLICA 5.1.3: CONSERVACIÓN DE ECOSISTEMAS

MATRIZ DE INDICADORES PARA RESUSLTADOS			
Logica de Intevención	IOV	Medios de verificación	Supuestos
Objetivo General:  Coadyuvar en la conservación de ecosistemas del municipio			
Objetivo Especifico:  Propagar plantas para reforestar	Al 2024 haber propagado 15, 000 plantas de bamboo	Informe de Gobierno	de Reducir los impactos en el medio ambiente
Estrategia 5.1.3.1:  Conservación de los bosques mediante la silvicultura	Al 2024 haber reforestado 100 has en el municipio	Informe de Gobierno	de Coadyuvar a los salvaguardar ecosistemas
Estrategia 5.1.3.2:  Programa municipal de concientización	Al 2024 contar con un programa de rescate de arboles en peligro de extincion	Informe de Gobierno	de Rescate de especies de arboles en peligro de extincion

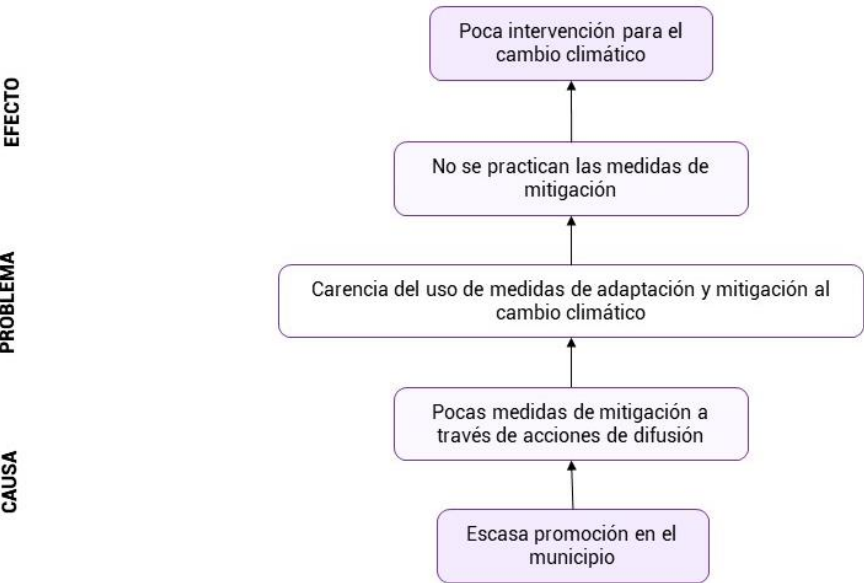
MATRIZ DE INDICADORES ESTRATEGICOS					
Nivel de Intevención	IOV	Tipo de medicion	Frecuencia	Modalidad	Tipo de informe
Objetivo Especifico:  Propagar plantas para reforestar	Al 2024 haber propagado 15, 000 plantas de bamboo	Eficacia	Triannual	Evaluacion	Final
Estrategia 5.1.3.1:  Conservación de los bosques mediante la silvicultura	Al 2024 haber reforestado 100 has en el municipio	Eficiencia	Triannual	Evaluacion	Final
Estrategia 5.1.3.2:  Programa municipal de concientización	Al 2024 contar con un programa de rescate de arboles en peligro de extincion	Eficiencia	Triannual	Evaluacion	Final

ÁRBOL DE PROBLEMA

EJE 5: DESARROLLO AMBIENTAL

TEMA 5.1: ECOLOGÍA Y CONSERVACIÓN

POLÍTICA PÚBLICA 5.1.4: CAMBIO CLIMÁTICO

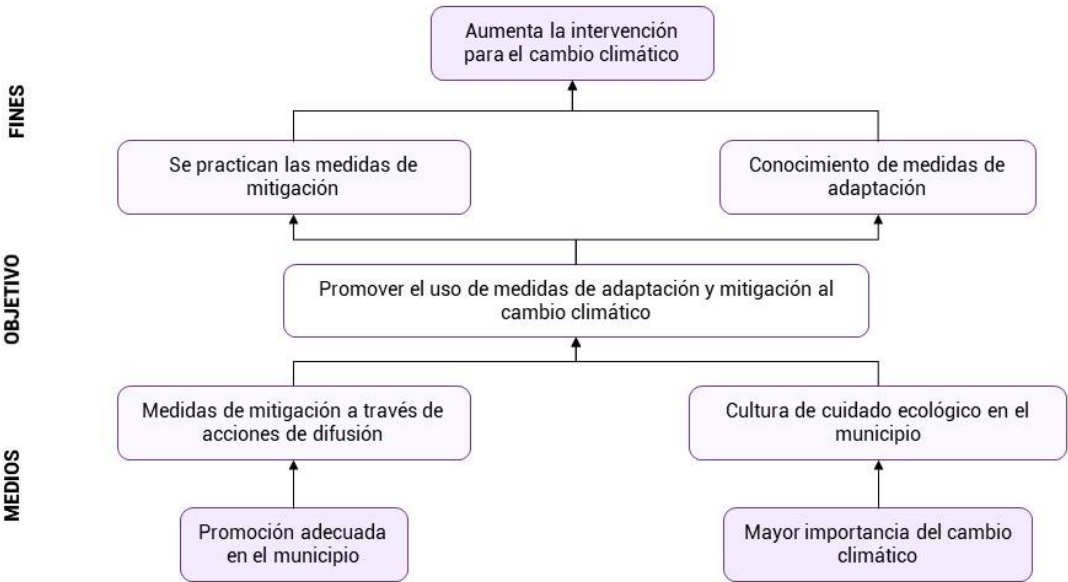


ÁRBOL DE OBJETIVO

EJE 5: DESARROLLO AMBIENTAL

TEMA 5.1: ECOLOGÍA Y CONSERVACIÓN

POLÍTICA PÚBLICA 5.1.4: CAMBIO CLIMÁTICO



EJE 5: DESARROLLO AMBIENTAL  
TEMA 5.1: ECOLOGÍA Y CONSERVACIÓN  
POLÍTICA PÚBLICA 5.1.4: CAMBIO CLIMÁTICO

MATRIZ DE INDICADORES PARA RESUSLTADOS			
Logica de Intevención	IOV	Medios de verificación	Supuestos
Objetivo General:  Promover el uso de medidas de adaptación y mitigación al cambio climático			
Objetivo Especifico:  Promover la educacion ambiental en la niñez	Al 2024 haber realizado 40 talleres de cuidado al medio ambiente	Informe de Gobierno	Niñes con responsabilidad ambiental
Estrategia 5.1.4.1:  Medidas de mitigación a través de acciones de difusión	Al 2024 haber realizado 40 acciones de concientizacion	Programa de Actividades	Poblacion practica acciones de mitigacion

MATRIZ DE INDICADORES ESTRATEGICOS					
Nivel de Intevención	IOV	Tipo de medicion	Frecuencia	Modalidad	Tipo de informe
Objetivo Especifico:  Promover la educacion ambiental en la niñez	Al 2024 haber realizado 40 talleres de cuidado al medio ambiente				
Estrategia 5.1.4.1:  Medidas de mitigación a través de acciones de difusión	Al 2024 haber realizado 40 acciones de concientizacion				

**EJE  
RECTOR**

**PLAN ESTATAL  
DE DESARROLLO  
CHIAPAS  
2019-2024**



**MÉXICO**  
PRESIDENCIA DE LA REPÚBLICA



**2019**  
EMILIANO ZAPATA

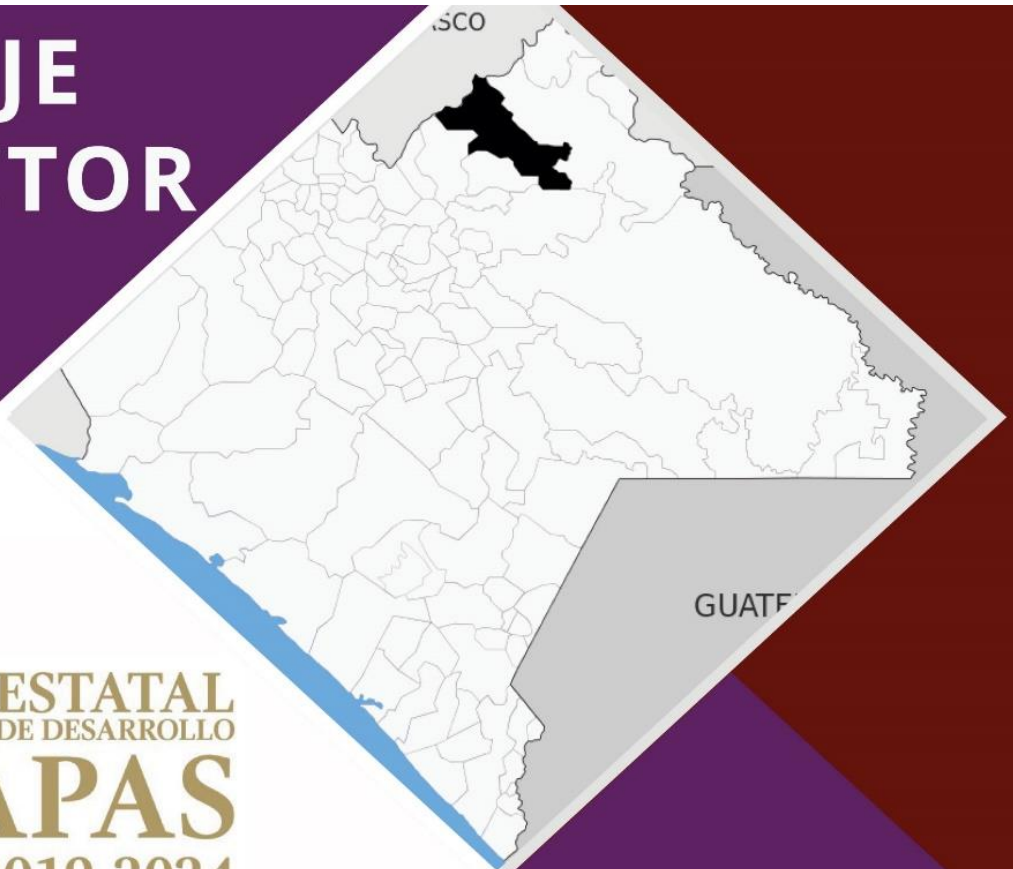
**PLAN NACIONAL DE DESARROLLO  
2019-2024**



**PLAN MUNICIPAL  
DE DESARROLLO**

HONORABLE AYUNTAMIENTO DE SALTO DE AGUA  
**2021-2024**

**ANEXOS**



GUATE



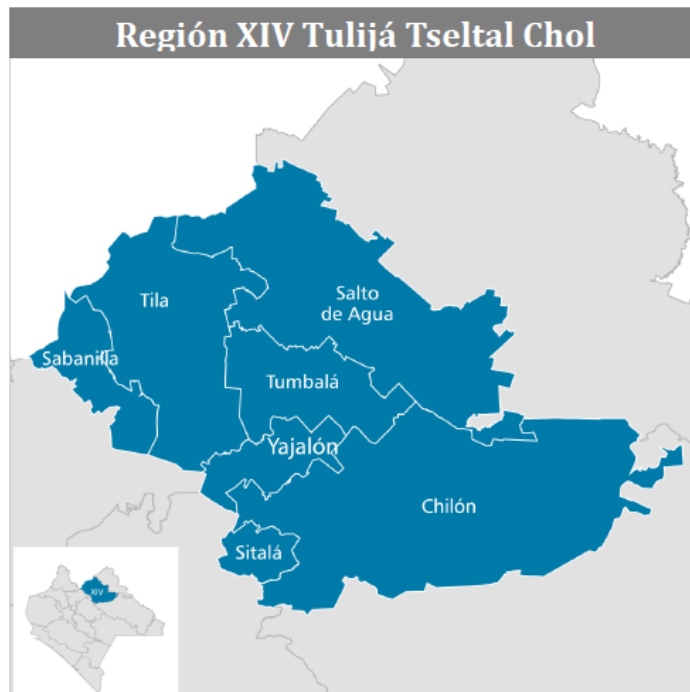
**OBJETIVOS  
DE DESARROLLO  
SOSTENIBLE**

## ANEXOS

### INFORMACIÓN GEOGRÁFICA Y ESTADÍSTICA

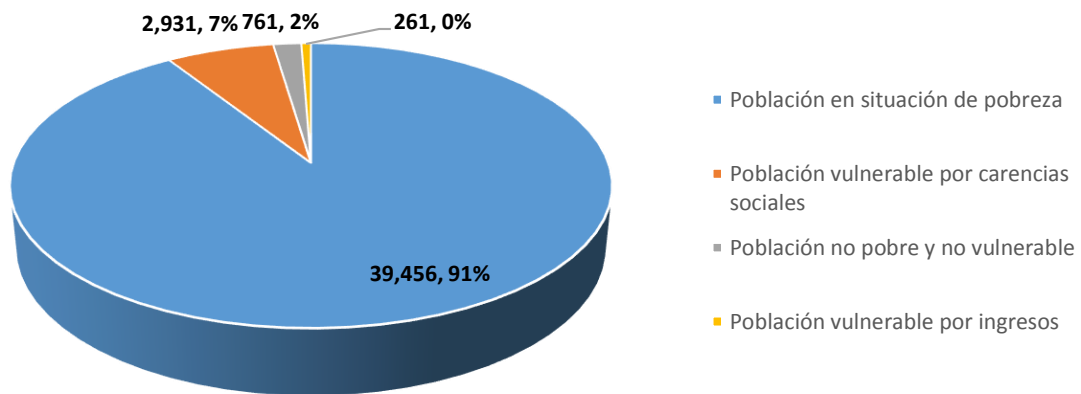


Fuente: 1 Comité Estatal de Información Estadística y Geográfica 2020



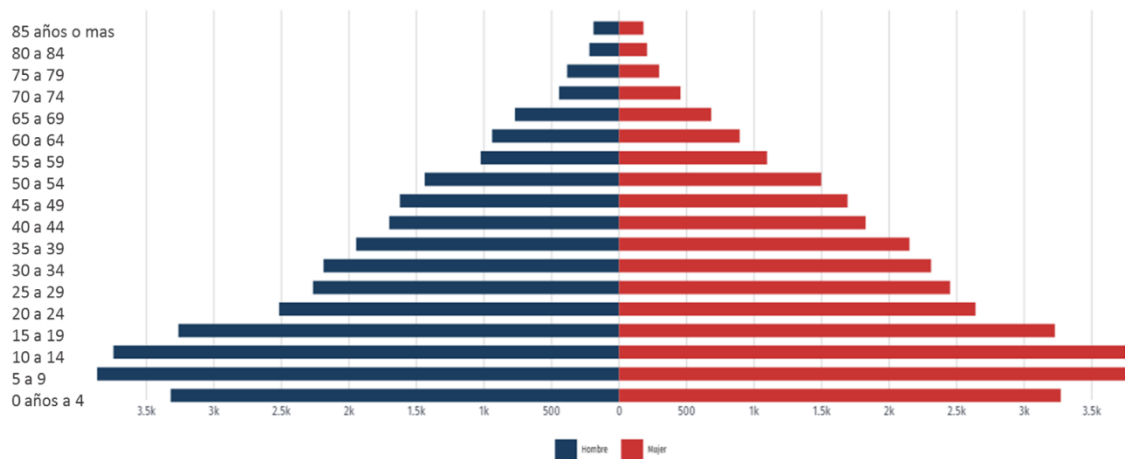
Fuente: 2 Secretaría de Hacienda Chiapas con datos de INEGI 2010

### Situación de pobreza



Fuente: 3 CONEVAL 2020

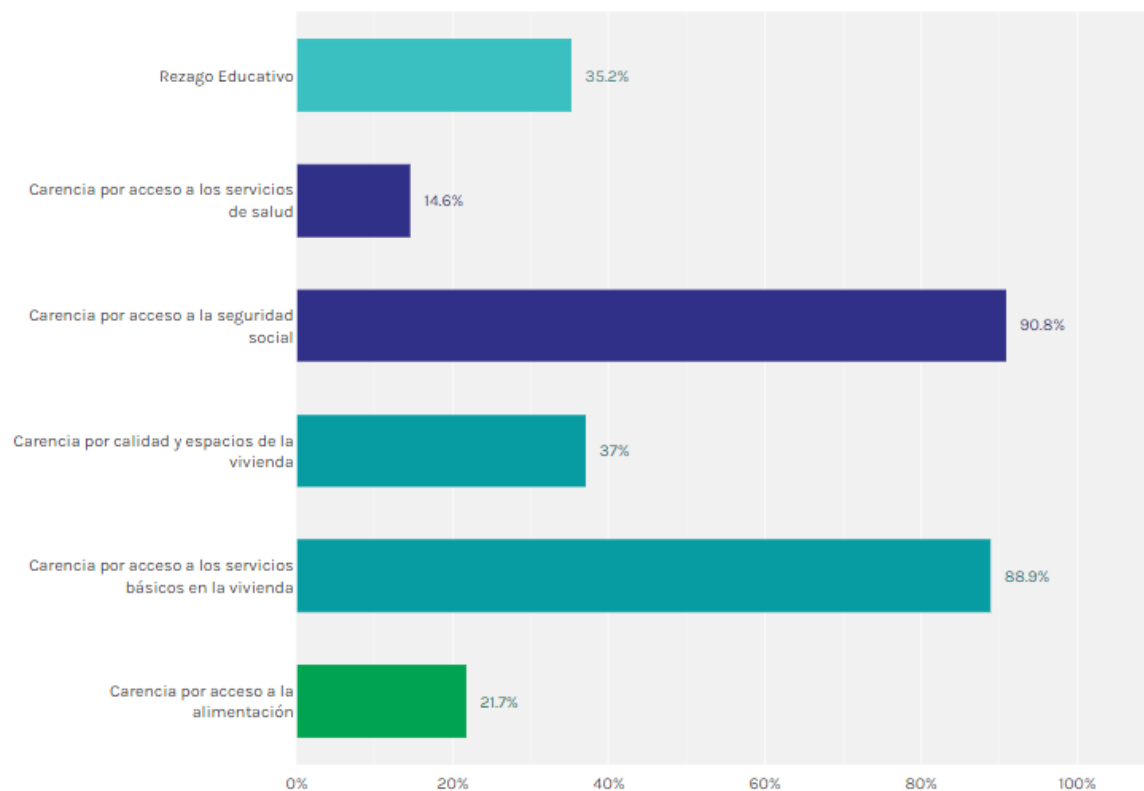
### Pirámide poblacional total de Salto de Agua 2020



[datamexico.org/es/profile/geo/salto-de-agua](https://datamexico.org/es/profile/geo/salto-de-agua)

Fuente: 4 DataMexico 2020

#### Indicadores de carencias sociales

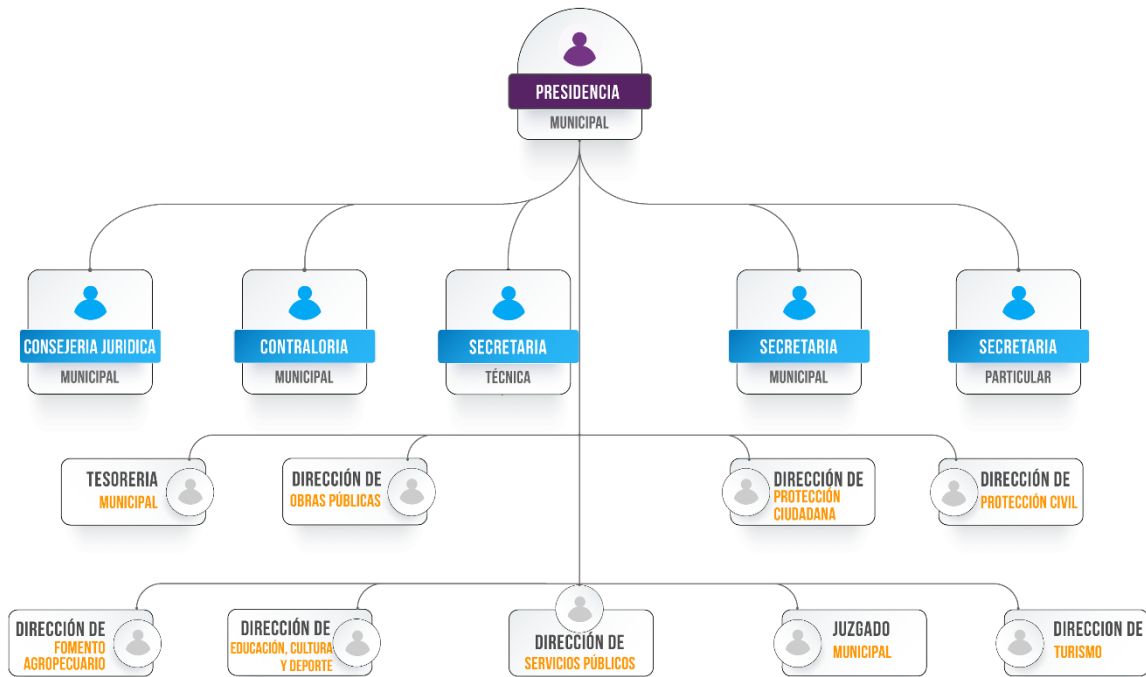


Fuente: 5 CONEVAL 2020

#### Mercado laboral



Fuente: 6 CONEVAL 2015



Fuente: 7 Manual de organización del municipio de Salto da Agua, Chiapas



Fuente: 8 Seguridad Pública Municipal

## ALINEACIÓN A LOS PLANES NACIONAL Y ESTATAL DE DESARROLLO

PMD	PED	Objetivo Nacional
1.1.1: Planeación y evaluación	1.1.1. Gobernabilidad y gobernanza	<b>Objetivo 1.1.</b> fortalecer la gobernabilidad democrática
3.3.1: Brechas entre hombres y mujeres		<b>Objetivo 1.2.</b> Fortalecer la cultura democrática, abrir el gobierno a la participación social y escuchar de manera permanente a la sociedad, dando especial atención a las mujeres y los grupos históricamente discriminados y marginados.
3.2.2: Niños, niñas y adolescentes, protección de sus derechos		<b>Objetivo 1.3.</b> Promover, respetar, proteger y garantizar los derechos humanos, individuales y colectivos.
		<b>Objetivo 1.4.</b> Construir la paz, la seguridad con respeto a los derechos humanos.
2.1.3: Protección civil	1.1.2 Resiliencia y gestión de riesgos	<b>Objetivo 1.9.</b> Construir un país más resiliente, sostenible y seguro.
	1.2.2 Gestión pública transparente	<b>Objetivo 3.4.</b> Propiciar un ambiente de estabilidad macroeconómica y finanzas públicas sostenibles que favorezcan la inversión pública y privada
1.1.2: Finanzas públicas		<b>Objetivo 1.2.</b> Fortalecer la cultura democrática, abrir el gobierno a la participación social y escuchar de manera permanente a la sociedad, dando especial atención a las mujeres y los grupos históricamente discriminados y marginados.
1.1.2: Finanzas públicas	1.2.3 Cultura de servicio público con integridad y responsabilidad social	<b>Objetivo 1.8.</b> Mejorar la capacidad de prevenir y combatir de manera efectiva la corrupción y la impunidad
2.1.2: Protección ciudadana 2.1.4: Juzgado conciliador	1.3.1 Seguridad ciudadana	<b>Objetivo 1.4.</b> Construir la paz, la seguridad con respeto a los derechos humanos.
2.1.1: Prevención del delito	1.3.2. Prevención social de la violencia	<b>Objetivo 1.4.</b> Construir la paz, la seguridad con respeto a los derechos humanos.
3.1.1: Personas en situación de vulnerabilidad	2.1.1 Sociedad con bienestar	<b>Objetivo 2.1.</b> Brindar atención prioritaria a grupos históricamente discriminados mediante acciones que permitan reducir las brechas de desigualdad sociales y territoriales
3.2.2: Niños, niñas y adolescentes, protección de sus derechos		<b>Objetivo 2.3.</b> Promover y Garantizar el derecho a la alimentación nutritiva, suficiente y de calidad.
3.4.1: Mejoramiento de vivienda		<b>Objetivo 2.7</b> Promover y apoyar el acceso a una vivienda adecuada y accesible, en un entorno ordenado y sostenible.
3.2.1: Primera infancia 3.1.2: Adultos mayores 3.1.3: Personas con discapacidad	2.1.2 Sociedad incluyente	<b>Objetivo 2.1.</b> Brindar atención prioritaria a grupos históricamente discriminados mediante acciones que permitan reducir las brechas de desigualdad sociales y territoriales

		<b>Objetivo 2.10</b> Garantizar la cultura física y la práctica del deporte como medios para el desarrollo integral de las personas y la integración de las comunidades.
<b>3.5.1:</b> Intervención y promoción de la salud	<b>2.2.1</b> Atención primaria a la salud	<b>Objetivo 2. 4.</b> Promover y garantizar el acceso efectivo, universal y gratuito de la población a los servicios de salud, la asistencia social y los medicamentos, bajo los principios de participación social, competencia técnica, calidad médica, pertinencia cultural y trato no discriminatorio
<b>3.2.1:</b> Primera infancia <b>3.1.2:</b> Adultos mayores <b>3.1.3:</b> Personas con discapacidad	<b>2.2.3.</b> Cobertura universal de los servicios de salud	<b>Objetivo 2. 4.</b> Promover y garantizar el acceso efectivo, universal y gratuito de la población a los servicios de salud, la asistencia social y los medicamentos, bajo los principios de participación social, competencia técnica, calidad médica, pertinencia cultural y trato no discriminatorio
<b>3.7.1:</b> Deporte y recreación desde la primera infancia	<b>2.3.1</b> Juventud con bienestar	<b>Objetivo 2.10</b> Garantizar la cultura física y la práctica del deporte como medios para el desarrollo integral de las personas y la integración de las comunidades.
<b>3.6.2:</b> Aspectos educativos y culturales <b>4.2.1:</b> Artesanías	<b>3.1.1</b> Fomento de las manifestaciones culturales y artísticas	<b>Objetivo 2.9</b> Promover y garantizar el derecho humano de acceso a la cultura de la población, atendiendo a la diversidad cultural en todas sus manifestaciones y expresiones con pleno respeto a la libertad creativa, lingüística, de elección o pertenencia de una identidad cultural
<b>3.6.1:</b> Infraestructura educativa	<b>3.2.5</b> Atención al Rezago en Infraestructura Física Educativa	<b>Objetivo 2.2</b> Garantizar el Derecho a la Educación Laica, gratuita, incluyente, pertinente y de calidad en todos los tipos, nivel y modalidades del sistema Educativo Nacional y para todas las personas.
<b>3.4.2:</b> Servicios básicos en la vivienda	<b>4.2.2</b> Infraestructura para el Desarrollo Social	<b>Objetivo 2.6</b> Promover y Garantizar el Acceso Incluyente al Agua Potable en Calidad y Cantidad y al saneamiento priorizando a los grupos históricamente discriminados, procurando la salud de los ecosistemas y cuencas.
<b>4.3.1:</b> Vías de comunicación terrestre	<b>4.2.3</b> Conectividad Territorial	<b>Objetivo 3.6</b> Desarrollar de Manera transparente una red de comunicaciones y transportes accesible, segura, eficiente, sostenible, incluyente y moderna, con visión de desarrollo regional y de redes logísticas que conecte a todas las personas facilite el traslado de bienes y servicios y que contribuya a salvaguardar la seguridad nacional.
<b>4.1.1:</b> Agricultura	<b>4.3.2</b> Agricultura Sostenible	<b>Objetivo 3.8</b> Desarrollar de manera sostenible e incluyente los sectores agropecuarios y acuícolas - pesqueros en los territorios rurales, y en los pueblos y comunidades indígenas y afro mexicanas.
<b>4.1.2:</b> ganadería <b>4.1.3:</b> Forestal <b>4.2.2:</b> Turismo	<b>4.3.3</b> Ganadería Sostenible y Rentable	
<b>5.1.1:</b> Agua <b>5.1.2:</b> Residuos sólidos <b>5.1.3:</b> Conservación de ecosistemas <b>5.1.4:</b> Cambio climático	<b>5.2.4</b> Preservación del Patrimonio Natural y el Derecho a un Ambiente Sano	
		<b>Objetivo 2.5</b> Garantizar el Derecho a un Medio Ambiente Sano con Enfoque de Sostenibilidad de los Ecosistemas, la Biodiversidad, el Patrimonio y los Paisajes Bioculturales.

<p><b>1.2.1:</b> Agua potable, Drenaje y alcantarillado</p> <p><b>1.2.2:</b> Residuos sólidos /recolección, traslado y disposición final</p> <p><b>1.2.3:</b> Alumbrado público</p> <p><b>1.2.4:</b> Parques y jardines / Calles y vialidades</p> <p><b>1.2.5:</b> Rastro, Mercado y Panteones</p>	<p><b>5.2.5</b> Protección Ambiental y Desarrollo de Energías</p>	<p>Objetivo 3.5 Establecer una política energética soberana, sostenible, baja en emisiones y eficiente para garantizar la accesibilidad, la calidad y seguridad energética.</p>
--	---	---

## ALINEACIÓN A LOS OBJETIVOS DE DESARROLLO SOSTENIBLE

OBJETIVOS DE DESARROLLO SOSTENIBLE TEMAS / POLITICAS PUBLICAS	EJE 1: SERVICIOS PÚBLICOS DE CALIDAD																
	1 POBREZA	2 HAMBRE	3 SALUD Y BIENESTAR	4 EDUCACIÓN DE CALIDAD	5 IGUALDAD DE GÉNERO	6 AGUA LIMPA Y SANEAMIENTO	7 ENERGÍA ASESORÍA Y CONTAMINANTE	8 TRABAJO DECENTE Y CRECIMIENTO ECONÓMICO	9 INDUSTRIA INNOVACIÓN E INFRAESTRUCTURA	10 REDUCCIÓN DE LAS DESIGNALES	11 CIUDADES Y COMUNIDADES SOSTENIBLES	12 PRODUCCIÓN Y CONSUMO RESPONSABLES	13 ACCIÓN POR EL CLIMA	14 VIDA SUBMARINA	15 VITA DE ECOSISTEMAS TERRESTRES	16 PAZ, JUSTICIA E INSTITUCIONES SÓLIDAS	17 ALIANZAS PARA LOS OBJETIVOS
<b>1.1: Gestión municipal</b>											● 11.3						● 17.15
1.1.1: Planeación y evaluación																	● 16.7
1.1.2: Finanzas públicas																	● 16.6
<b>1.2: Servicios públicos</b>											● 11.1						
1.2.1: Agua potable, drenaje y alcantarillado						● 6.4 ● 6.2											
1.2.2: Residuos sólidos / recolección, traslado y disposición final												● 12.5					● 17.7
1.2.3: Alumbrado público							● 7.1				● 11.1						
1.2.4: Parques y jardines / calles y vialidades											● 11.7						
1.2.5: Servicio de rastro, mercado y panteón								● 9.1			● 11.3						

OBJETIVOS DE DESARROLLO SOSTENIBLE TEMAS / POLITICAS PUBLICAS	EJE 2: MUNICIPIO SEGURO																
	1 POBREZA	2 HAMBRE	3 SALUD Y BIENESTAR	4 EDUCACIÓN DE CALIDAD	5 IGUALDAD DE GÉNERO	6 AGUA LIMPA Y SANEAMIENTO	7 ENERGÍA ASESORÍA Y CONTAMINANTE	8 TRABAJO DECENTE Y CRECIMIENTO ECONÓMICO	9 INDUSTRIA INNOVACIÓN E INFRAESTRUCTURA	10 REDUCCIÓN DE LAS DESIGNALES	11 CIUDADES Y COMUNIDADES SOSTENIBLES	12 PRODUCCIÓN Y CONSUMO RESPONSABLES	13 ACCIÓN POR EL CLIMA	14 VIDA SUBMARINA	15 VITA DE ECOSISTEMAS TERRESTRES	16 PAZ, JUSTICIA E INSTITUCIONES SÓLIDAS	17 ALIANZAS PARA LOS OBJETIVOS
<b>2.1: Seguridad publica</b>				● 4.a							● 11.7					● 16.3	
2.1.1: Prevención del delito			● 3.5	● 4.7												● 16.2	
2.1.2: Protección ciudadana																● 16.1	
2.1.3: Protección civil	● 1.5										● 11.5 ● 11.4						
2.1.4: Juzgado conciliador				● 4.7												● 16.3	

OBJETIVOS DE DESARROLLO SOSTENIBLE  TEMAS / POLITICAS PUBLICAS	EJE 3: DESARROLLO SOCIAL																
	1 ERRADICACIÓN DE LA POBREZA	2 HAMBRE CERO	3 SALUD Y BIENESTAR	4 EDUCACIÓN DE CALIDAD	5 IGUALDAD DE GÉNERO	6 AGUA LIMPA Y SANEAMIENTO	7 ENERGÍA ASUTIBLE Y ENERGÍAS RENOVABLES	8 TRABAJO DECENTE Y CRECIMIENTO ECONÓMICO	9 INDUSTRIA, INNOVACIÓN Y INFRAESTRUCTURA	10 REDUCCIÓN DE LAS DESIGUALDADES	11 CIUDADES Y COMUNIDADES SOSTENIBLES	12 PRODUCCIÓN Y CONSUMO RESPONSABLES	13 ACCIÓN POR EL CLIMA	14 VIDA SUBMARINA	15 VIDA DE ECOSISTEMAS TERRESTRES	16 PAZ, JUSTICIA E INSTITUCIONES SÓLIDAS	17 ALIANZAS PARA DESARROLLAR LOS OBJETIVOS
<b>3.1: Atención a grupos vulnerables</b>										● 10.2							
3.1.1: Personas en situación de vulnerabilidad	● 1.5	● 2.1														● 11.7	
3.1.2: Adultos mayores		● 2.2								● 10.2							
3.1.3: Personas con discapacidad		● 2.1								● 10.2							
<b>3.2: Niñas, niños y adolescentes</b>										● 10.2							
3.2.1: Primera infancia		● 2.1	● 3.8	● 4.2						● 10.2							
3.2.2: Niños, niñas y adolescentes, protección				● 4.7						● 10.2							
<b>3.3: Igualdad de género</b>					● 5.5												
3.3.1: Brechas entre hombres y mujeres				● 4.5	● 5.5												
<b>3.4: Vivienda</b>											● 11.1						
3.4.1: Mejoramiento de vivienda	● 1.5									● 11.1							
3.4.2: Servicios básicos en la vivienda	● 1.4					● 6.1, 6.2	● 7.1										
<b>3.5: Salud</b>			● 3.8														
3.5.1: Intervención y promoción de la salud			● 3.8														
<b>3.6: Educación y cultura</b>				● 4.7													
3.6.1: Infraestructura educativa				● 4.a													
3.6.2: Aspectos educativos y culturales				● 4.7													
<b>3.7: Juventud, deporte y recreación</b>											● 11.7						
3.7.1: Deporte y recreación desde la primera infancia											● 11.7						

OBJETIVOS DE DESARROLLO SOSTENIBLE TEMAS / POLITICAS PUBLICAS	EJE 4: DESARROLLO ECONÓMICO																
	1 POBREZA	2 HAMBRE	3 SAUD	4 EDUCACIÓN	5 IGUALDAD	6 AGUA LIMPIA	7 ENERGÍA LIMPIA	8 TRABAJO DECENTE	9 INDUSTRIA	10 REDUCCIÓN DE LA	11 CIUDADES Y COMUNIDADES	12 PRODUCCIÓN Y CONSUMO	13 ACCIÓN POR EL CLIMA	14 VIDA SUBMARINA	15 VIDA DE ECOSISTEMAS	16 PAZ, JUSTICIA	17 ALIANZAS PARA
4.1: Sector primario	● 1.4	● 2.3															
4.1.1: Agricultura	● 1.4	● 2.3										● 12.4					
4.1.2: Ganadería		● 2.5															
4.1.3: Forestal		● 2.5						● 8.4							● 15.2		
4.2 Sector secundario y terciario				● 4.7		● 6.4											
4.2.1: Artesanías				● 4.7													
4.2.2: Turismo								● 8.9						● 14.7			
4.3. Integración territorial																	
4.3.1: Vías de comunicación terrestre			● 3.6					● 9.1									

OBJETIVOS DE DESARROLLO SOSTENIBLE TEMAS / POLITICAS PUBLICAS	EJE 5: DESARROLLO AMBIENTAL																
	1 POBREZA	2 HAMBRE	3 SAUD	4 EDUCACIÓN	5 IGUALDAD	6 AGUA LIMPIA	7 ENERGÍA LIMPIA	8 TRABAJO DECENTE	9 INDUSTRIA	10 REDUCCIÓN DE LA	11 CIUDADES Y COMUNIDADES	12 PRODUCCIÓN Y CONSUMO	13 ACCIÓN POR EL CLIMA	14 VIDA SUBMARINA	15 VIDA DE ECOSISTEMAS	16 PAZ, JUSTICIA	17 ALIANZAS PARA
5.1: Ecología y conservación			● 3.9	● 4.7							● 11.4	● 12.2					
5.1.1: Agua						● 6.3								● 14.1			
5.1.2: Residuos solidos												● 12.5					
5.1.3: Conservación de ecosistemas		● 2.5													● 15.1		
5.1.4: Cambio climático													● 13.1				
													● 13.2				

## BIBLIOGRAFÍA

- BIENESTAR. (17 de 11 de 2021). *Informe anual sobre la situación de pobreza y rezago social 2021*.  
Obtenido de  
[https://www.gob.mx/cms/uploads/attachment/file/610908/Informe\\_anual\\_2021\\_mun\\_07077SaltoAgua.pdf](https://www.gob.mx/cms/uploads/attachment/file/610908/Informe_anual_2021_mun_07077SaltoAgua.pdf)
- CEIEG, C. E. (01 de 06 de 2020). *Perfiles Municipales*. Obtenido de Perfiles Municipales:  
<http://www.ceieg.chiapas.gob.mx/perfiles/Inicio>
- CONEVAL, E. C. (14 de 11 de 2020). *DataMun*. Obtenido de Datos de Avance Mundial:  
<http://sistemas.coneval.org.mx/DATAMUN/dato-actualizado?e=07&m=07077&sg=4&g=24>
- DataMexico. (16 de 08 de 2020). *Data Mexico*. Obtenido de  
<https://datamexico.org/es/profile/geo/salto-de-agua#population>
- INEGI. (2021). *Instituto Nacional de Estadística y Geografía*. Mexico: El Pais.
- ONU, N. u. (2021). *Accion por el Clima*. Obtenido de Cambio climatico:  
<https://www.un.org/es/climatechange/what-is-climate-change>
- PERIODICO, O. D. (19 de 08 de 2020). PERIODICO OFICIAL. *Manual de Organización del H. Ayuntamiento de SALTO DE AGUA, CHIAPAS*, pág. 402.
- Programa, d. D. (2010). *Programa Regional de Desarrollo XIV Region Tulija Tseltal Ch'ol*, págs.  
<http://www.haciendachiapas.gob.mx/planeacion/informacion/desarrollo-regional/prog-regionales/tulija.pdf>.
- Salud, S. d. (01 de 06 de 2021). *Unidades médicas*. Obtenido de  
<https://saludchiapas.gob.mx/unidades-medicas?q=&m=077&s=&page=6>
- SIAP, S. d. (2021). *Estadísticas de produccion Agricola*. Obtenido de Producción Agrícola:  
[https://nube.siap.gob.mx/avance\\_agricola/](https://nube.siap.gob.mx/avance_agricola/)
- Sustentabilidad, R. S. (22 de 04 de 2020). *Sustentabilidad: qué es, definición, concepto, principios y tipos*. Obtenido de <https://www.responsabilidadsocial.net/sustentabilidad-que-es-definicion-concepto-principios-y-tipos/>
- UN, N. U. (15 de 9 de 2015). *Objetivos de Desarrollo Sostenible*. Obtenido de Agenda 2015 - 2030:  
<https://www.un.org/sustainabledevelopment/es/objetivos-de-desarrollo-sostenible/>
- UNESCO. (10 de 12 de 2021). *UNESCO (Organización de las Naciones Unidas para la Educación, la Ciencia y la Cultura)*. Obtenido de <https://es.unesco.org/themes/atencion-educacion-primera-infancia>: <https://es.unesco.org/themes/atencion-educacion-primera-infancia>

- UNESCO, O. d. (2021). *Cultura*. Obtenido de Artesanía y Diseño:  
<http://www.unesco.org/new/es/culture/themes/creativity/creative-industries/crafts-and-design/>
- UNICEF. (09 de 12 de 2021). *UNICEF para Cada Infancia*. Obtenido de Desarrollo de la primera infancia: <https://www.unicef.org/es/desarrollo-de-la-primera-infancia>
- UNICEF, F. d. (2021). *Fondo de las Naciones Unidas para la Infancia*. Obtenido de Salud, Educacion, Proteccion e Igualdad: <https://www.unicef.org/es>
- Wikipedia®. (30 de 06 de 2010). *wikipedia.org*. Obtenido de wikipedia.org:  
[https://es.wikipedia.org/wiki/Municipio\\_de\\_Salto\\_de\\_Agua#Toponimia](https://es.wikipedia.org/wiki/Municipio_de_Salto_de_Agua#Toponimia)