

Plan Municipal de Desarrollo.



H. Ayuntamiento Municipal
de Tuzantán, Chiapas
Gobierno Municipal
2018 - 2021

•Voluntad de Servir•



MENSAJE.

El presente documento contiene el proyecto del gobierno municipal en turno mismo que depende de las acciones de planificación, por lo que es necesario diseñar estrategias de intervención que concilien, por un lado, las aspiraciones de una sociedad cada vez más informada y demandante, y por otro las propuestas hechas por los funcionarios, que habrán de guiar el desarrollo municipal, tomando en cuenta que el municipio es el lugar donde la relación entre pueblo y gobierno es cotidiana y permanente, y donde los reclamos sociales por la atención de las demandas y necesidades son una realidad; donde el presidente municipal y los funcionarios públicos de la administración viven más clara e intensa la responsabilidad de atender todas las necesidades de los ciudadanos.

Este instrumento rector presenta un diagnostico descriptivo basado en las condiciones sociales y económicas que presenta el municipio, con la participación de la sociedad en diferentes foros y talleres, se han encontrado cuales son las principales carencias y necesidades que impiden el crecimiento de nuestra sociedad, por lo que en este documento se han fijado los objetivos y estrategias que nos permitirán alcanzar las metas que corresponden al crecimiento y desarrollo del municipio.

El Plan de Desarrollo Municipal es un instrumento que nos permite planear, diseñar, ejecutar y evaluar con eficacia los proyectos de trabajo que darán paso al desarrollo integral de nuestro municipio y sus comunidades. Integra todas las acciones que se habrán de desarrollar durante esta administración, con el objetivo de reducir las carencias y necesidades básicas de la población, nos Hemos planteado una planeación ordenada, acorde con objetivos y metas trazados en el Plan Estatal de Desarrollo, en congruencia con el Plan Nacional de Desarrollo.

Las acciones estipuladas son planteamientos de soluciones a problemas que durante mucho tiempo han obstaculizado el desarrollo y vulnerado esta sociedad, por lo que este gobierno se ha comprometido a trabajar para que este municipio sea un mejor lugar para vivir, donde las carencias y marginaciones se conviertan en oportunidades de crecimiento.

Es a través de este Instrumento donde se han definido los objetivos y estrategias para combatir las desigualdades sociales, que permitan elevar los índices del desarrollo humano, que ataquen de manera frontal la pobreza y la marginación, a través de acciones que permitan ampliar y mejorar la cobertura de los servicios públicos, toda vez que existen rezagos en los rubros de infraestructura carretera, educativa, salud y servicios básicos de la vivienda.

La actuación de los funcionarios públicos deberá observar un ánimo incluyente y con pleno respeto por todas las fuerzas políticas y expresiones ideológicas que han perdurado a lo largo de nuestra historia, asumiendo una actitud respetuosa y tolerante, se hará lo necesario para establecer una plataforma de oportunidades para el desarrollo.

Es de importancia mencionar que para la elaboración de este Plan, se obtuvieron de dos fuentes de información; la primera hace referencia a los compromisos y propuestas recibidas durante mi campaña, y la segunda a través de la consulta ciudadana donde se recogieron demandas y propuestas de los ciudadanos.

La consulta ciudadana como fuente de información cumplió con su propósito de otorgar la mayor representatividad social a este documento e integrar a los habitantes en la elaboración del diagnóstico del municipio para poder contar con un Plan de Desarrollo Municipal, plural y que atienda efectivamente las necesidades de los ciudadanos.

Dentro de las actividades de planificación se llevó a cabo un recorrido exhaustivo por el municipio, en donde se realizaron reuniones comunitarias para definir las necesidades prioritarias, considerando que son los ciudadanos que integran las comunidades son los que conocen las necesidades.

El municipio Merece oportunidades de desarrollo, sin importar tendencias partidistas, religión o diferencias de ideologías por lo que trabajare por los que más lo necesitan y sobre todo pondré mi mayor esfuerzo para lograr grandes cambios y avances para nuestra gente.

Por lo anterior descrito exhorto a los habitantes del municipio, para que se conjunten esfuerzos y lograr así una administración exitosa y sobre todo la satisfacción de la población. Las puertas de nuestra administración se encuentran abiertas a toda la ciudadanía para que en colaboración con nosotros trabajemos para lograr mejores oportunidades de desarrollo.

Estamos frente a una gran responsabilidad para hacer de Tuzantán un pueblo que avance con paso firme hacia los objetivos del milenio, y conseguir una mejor calidad de vida y se pueda reflejar en cada uno de los ciudadanos.

Finalmente, agradezco a la más amplia y muy activa participación de la ciudadanía y de las organizaciones de la sociedad civil que enriquecieron lo que hoy es el Plan Municipal de desarrollo del Municipio de Tuzantán 2018-2021. De manera especial, hago un reconocimiento a la participación del H. Cabildo, que el pasado 10 de junio del 2019, aprobó este Plan por unanimidad.

Respetuosamente.

ING. BANY OVIED GUZMAN RAMOS
PRESIDENTE MUNICIPAL CONSTITUCIONAL 2018 – 2021

INDICE.

Mensaje del Presidente.- - - - -	01
Introducción.- - - - -	05
Marco jurídico y base legal. - - - - -	07
Misión. - - - - -	17
Visión. - - - - -	18
Valores. - - - - -	19
Contexto municipal. - - - - -	20
Contexto Regional.- - - - -	33
Metodología para la elaboración del plan municipal de desarrollo. - - - - -	34
Políticas transversales. - - - - -	37
Eje rector 1: Gobierno eficiente y transparente.	41
1.1 Gobierno y Responsabilidad social.- - - - -	42
1.1.1 Gobernabilidad Municipal. - - - - -	43
1.2 transparencia y contraloría social.- - - - -	45
1.2.1 transparencia y rendición de cuentas en las finanzas públicas municipales. - - - - -	45
Eje rector 2: Paz y Seguridad para todos.	47
2.1 Seguridad Pública Municipal. - - - - -	48
2.1.1 prevención social de la violencia.- - - - -	49
2.1.2 Paz y seguridad Pública Municipal.- - - - -	50
2.2 Protección Civil.- - - - -	51
2.2.3 Prevención de riesgos y Atención de emergencias. - - - - -	52
Eje Rector 3: Bienestar y Desarrollo Social.	53
3.1 Bienestar social y desarrollo. - - - - -	54
3.1.1 Sociedad y Bienestar. - - - - -	55
3.2 Servicios de salud.- - - - -	57
3.2.1 Salud y Atención médica para todos. - - - - -	58
3.3. Educación, cultura y Deporte. - - - - -	59
3.3.1 Fortalecimiento a la educación básica. - - - - -	59
3.3.2 Identidad cultural y artística. - - - - -	60
3.3.3 fomento deportivo. - - - - -	61
Eje rector 4. Economía y Desarrollo Sostenible.	63
4.1 Fomento Agropecuario.- - - - -	64

4.1.1 Fomento a la productividad agrícola y actividades comerciales. - - - - -	65
4.2 Empleo. - - - - -	66
4.2.1 Fomento al Empleo y diversas actividades económicas.- - - - -	66
4.3 Obras públicas. - - - - -	67
4.3.1 Desarrollo de Infraestructura Pública.- - - - -	68
4.4 Comunicación y Conectividad. - - - - -	70
4.4.1 conectividad municipal.- - - - -	70
EJE RECTOR 5. Medio ambiente y sustentabilidad	72
5.1 Recursos naturales. - - - - -	73
5.1.1 preservación de los recursos naturales y protección del medio ambiente. - - - - -	73
 ANEXOS - - - - -	 75
Alineación de la Agenda 2030, con el plan municipal de desarrollo.- - - - -	76
Alineación del Plan municipal de desarrollo con el Plan Nacional y Estatal.	78
Información estadística.	84
Bibliografía. - - - - -	110

INTRODUCCIÓN.

El Plan de Desarrollo Municipal ha sido elaborado por el H. Ayuntamiento Constitucional del Municipio de Tuzantán, Chiapas 2018-2021, observando el marco jurídico vigente, donde se establecen las bases para la elaboración y seguimiento del Instrumento de planificación y de los programas que se considere necesario diseñar y ejecutar para atender las demandas prioritarias de la población, propiciando así un desarrollo armónico y sustentable en el que la participación de la sociedad ocupe un lugar privilegiado.

El documento que aquí presentamos, incluye apartados de contexto: datos generales e Historia del municipio, así como un diagnóstico general basado en la percepción de la Ciudadanía, la opinión de especialistas y los datos derivados de fuentes tan importantes como el Censo 2010 del INEGI (Instituto Nacional de Estadística y Geografía) e indicadores del CONEVAL (Consejo de Nacional de Evaluación de la Política de Desarrollo Social). A partir de la detección de la problemática central del municipio y del análisis de sus causas y efectos, se definieron los elementos básicos de la estructura metodológica para un sistema de gestión basado en resultados.

La elaboración de las políticas públicas que integran el Plan de Desarrollo, se diseñaron tomaron en cuenta los resultados de la amplia consulta Ciudadana que comenzó desde la campaña electoral y se intensificó después del 1 de octubre de 2018. Durante estos meses, se recogió un gran número de necesidades, preocupaciones, sugerencias y propuestas, a través de peticiones por escrito, encuestas, reuniones y talleres con la ciudadanía.

Los programas implementados en este instrumento es la línea de trabajo y el marco de acción; toda vez, que creemos firmemente en la planeación como herramienta principal de primer orden para alcanzar niveles de desarrollo en el municipio, por lo que se desarrollaran acciones en las que tengan intervención los ciudadanos con una participación responsable e informada que permita velar los destinos de los recursos aplicados en los diversos programas autorizados en el presupuesto de egresos municipales .

El Plan de Desarrollo Municipal 2018-2021 se realizó de acuerdo a la metodología del marco lógico alineando sus políticas públicas con los ejes rectores del plan nacional de desarrollo y el plan de desarrollo del Estado, y guardando congruencia con los Objetivos de Desarrollo del Milenio. En este orden los ejes rectores de las políticas públicas presentadas son:

- ❖ **EJE 1: GOBIERNO EFICIENTE Y RESPONSABILIDAD SOCIAL.**
- ❖ **EJE 2: PAZ Y SEGURIDAD PARA TODOS.**
- ❖ **EJE 3: BIENESTAR Y DESARROLLO SOCIAL.**
- ❖ **EJE 4: ECONOMÍA Y DESARROLLO SOSTENIBLE.**
- ❖ **EJE 5: DESARROLLO AMBIENTAL SUSTENTABLE.**

Para cada uno de los ejes rectores se presenta la visión y misión de la presente administración y una guía programática, que se deriva de las líneas estratégicas establecidas para cada uno de los problemas centrales planteados. Los programas serán evaluados mediante un sistema de indicadores de desempeño y de resultados de acuerdo a la metodología del Marco Lógico.

El desarrollo del municipio va a depender de la capacidad de gestión estratégica y administrativa para implementar las políticas que contribuyan al desarrollo económico y a reducir la brecha social, política y económica de los ciudadanos, instituciones, organizaciones y autoridades.

MARCO JURIDICO.

CONSTITUCIÓN POLÍTICA DE LOS ESTADOS UNIDOS MEXICANOS.

Artículo 25.

Corresponde al Estado la rectoría del desarrollo nacional para garantizar que éste sea integral y sustentable, que fortalezca la Soberanía de la Nación y su régimen democrático y que, mediante el fomento del crecimiento económico y el empleo y una más justa distribución del ingreso y la riqueza, permita el pleno ejercicio de la libertad y la dignidad de los individuos, grupos y clases sociales, cuya seguridad protege esta Constitución.

Artículo 26.

A) El Estado organizará un sistema de planeación democrática del desarrollo nacional que imprima solidez, dinamismo, permanencia y equidad al crecimiento de la economía para la independencia y la democratización política, social y cultural de la Nación.

Los fines del proyecto nacional contenidos en esta Constitución determinarán los objetivos de la planeación. La planeación será democrática. Mediante la participación de los diversos sectores sociales recogerá las aspiraciones y demandas de la sociedad para incorporarlas al plan y los programas de desarrollo.

La ley facultará al Ejecutivo para que establezca los procedimientos de participación y consulta popular en el sistema nacional de planeación democrática, y los criterios para la formulación, instrumentación, control y evaluación del plan y los programas de desarrollo.

Artículo 115, Fracción II.

“Los municipios estarán investidos de personalidad jurídica y manejarán su patrimonio conforme a la ley.” “Los ayuntamientos tendrán facultades para aprobar, de acuerdo con las leyes en materia municipal que deberán expedir las legislaturas de los Estados, los bandos de policía y gobierno, los reglamentos, circulares y disposiciones administrativas de observancia general dentro de sus respectivas jurisdicciones, que organicen la administración pública municipal, regulen las materias, procedimientos, funciones y servicios públicos de su competencia y aseguren la participación ciudadana y vecinal.”

Fracción V. Los Municipios, en los términos de las leyes federales y Estatales relativas, estarán facultados para: Formular, aprobar y administrar la zonificación y planes de desarrollo urbano municipal; Participar en la creación y administración de sus reservas territoriales; Participar en la formulación de planes de desarrollo regional, los cuales deberán estar en concordancia con los planes generales de la materia. Cuando la Federación o los Estados elaboren proyectos de desarrollo regional deberán asegurar la participación de los municipios; Autorizar, controlar y vigilar la utilización del suelo, en el ámbito de su competencia, en sus jurisdicciones

territoriales; Intervenir en la regularización de la tenencia de la tierra urbana; Otorgar licencias y permisos para construcciones; Participar en la creación y administración de zonas de reservas ecológicas y en la elaboración y aplicación de programas de ordenamiento en esta materia; Intervenir en la formulación y aplicación de programas de transporte público de pasajeros cuando aquellos afecten su ámbito territorial; Celebrar convenios para la administración y custodia de las zonas federales. En lo conducente y de conformidad a los fines señalados en el párrafo tercero del artículo 27 de esta Constitución, expedirán los reglamentos y disposiciones administrativas que fueren necesarios.

CONSTITUCIÓN POLÍTICA DEL ESTADO LIBRE Y SOBERANO DE CHIAPAS.

Artículo 2. El Territorio del Estado de Chiapas es el que posee desde que forma parte de la República Mexicana. Para su organización política y administrativa se dividirá en Municipios Libres, de acuerdo con las bases contenidas en el Artículo 115, de la Constitución Política de los Estados Unidos Mexicanos y la Ley Orgánica respectiva.

Artículo 12.- Las políticas públicas del Estado y los Municipios de Chiapas, tendrán como prioridad:

I.- Erradicar la pobreza extrema y el hambre.

II.- Cubrir la demanda de educación básica e incrementar el acceso a la educación media y superior.

III.- Promover la igualdad plena entre todas las personas.

IV.- Implementar programas de salud que reduzcan la mortalidad infantil y materna, combatan el virus de la inmunodeficiencia humana, las enfermedades endémicas, epidémicas y de transmisión por vectores; procurando otorgar servicios de salud de calidad, mediante el ejercicio responsable y profesional de la medicina.

V.- Garantizar la protección de los recursos naturales, el acceso al agua potable, el saneamiento y los servicios básicos; así también, como la implementación de las medidas necesarias para reducir la emisión de gases de efecto invernadero.

VI.- Garantizar el acceso a viviendas seguras y asequibles, en especial para los grupos en situación de desigualdad, así como mejorar la infraestructura de los asentamientos humanos marginales.

Los planes de desarrollo estatal y municipal, establecerán mecanismos e instrumentos para alcanzar los objetivos descritos, en concordancia con el Plan Nacional de Desarrollo y los lineamientos internacionales adoptados por México.

Artículo 48. El derecho de iniciar leyes o Decretos compete: Al Gobernador del Estado. A los Diputados. Al Titular del Poder Judicial del Estado, en materia de su ramo. A los Ayuntamientos en asuntos municipales. A los ciudadanos del Estado, en los términos que disponga la Ley, la cual establecerá los requisitos, alcances, términos y procedimientos para su ejercicio. Las iniciativas presentadas por el Gobernador, por el Titular del Poder Judicial del Estado y por los Ayuntamientos pasarán desde luego a la Comisión; las que presenten los Diputados se sujetarán a los trámites que determine el Reglamento Interno del Congreso del Estado.

Artículo 80. La base de la división territorial y de la organización política y administrativa del Estado de Chiapas es el Municipio Libre. Cada municipio será gobernado por un Ayuntamiento de elección popular directa, integrado por un Presidente Municipal, un Síndico y el número de regidores que esta Constitución determina. La competencia que la misma otorga al Gobierno Municipal se ejercerá por el Ayuntamiento de manera exclusiva y no habrá autoridad intermedia alguna entre éste y el Gobierno del Estado.

Artículo 82. Los Ayuntamientos ejercerán sus atribuciones conforme a las siguientes, bases:

Fracción I. Tendrán facultades para aprobar, de acuerdo con la Ley, los Bandos de Policía y Gobierno, los Reglamentos, Circulares y disposiciones administrativas de observancia general dentro de sus respectivas jurisdicciones, que organicen la administración pública municipal, regulen las materias, procedimientos, funciones y servicios públicos de su competencia y aseguren la participación ciudadana y vecinal.

La Ley establecerá las bases generales de la Administración Pública Municipal y del Procedimiento Administrativo, contenidas en el tercer párrafo de la fracción II del artículo 115 de la Constitución Política de los Estados Unidos Mexicanos, incluyendo los medios de impugnación y los órganos para dirimir las controversias entre dicha administración y los particulares, con sujeción a los principios de igualdad, publicidad, audiencia y legalidad; fijará, asimismo, las disposiciones aplicables en aquellos Municipios que no cuenten con los Bandos o Reglamentos correspondientes.

Artículo 83. Los Municipios del Estado tendrán a su cargo las funciones y servicios públicos que establece la fracción III del artículo 115 de la Constitución Federal, así como las demás que le determinen las leyes.

Artículo 85.- Los Municipios, en los términos de las leyes federales y estatales están facultados para:

- a) Formular, aprobar y administrar la zonificación y planes de desarrollo urbano municipal.
- b) Participar en la creación y administración de sus reservas territoriales.
- c) Participar en la formulación de Planes de Desarrollo Regional, los cuales deberán estar en concordancia con los planes generales de la materia. Cuando el Estado elabore proyectos de desarrollo regional deberá asegurar la participación de los Municipios.
- d) Autorizar, controlar y vigilar la utilización del suelo, en el ámbito de su competencia, en sus jurisdicciones territoriales.

- e) Intervenir en la regularización de la tenencia de la tierra urbana.
- f) Otorgar licencias y permisos para construcciones.
- g) Participar en la creación y administración de zonas de reservas ecológicas y en la elaboración y aplicación de programas de ordenamiento en esta materia.
- h) Intervenir en la formulación y aplicación de programas de transporte público de pasajeros cuando aquellos afecten su ámbito territorial.
- i) Promover acciones que mitiguen el cambio climático y que fomenten el desarrollo sostenible.
- j) Celebrar convenios para la administración y custodia de las zonas federales.

De conformidad a los fines señalados en el párrafo tercero del artículo 27, de la Constitución Política de los Estados Unidos Mexicanos, los Municipios expedirán los reglamentos y disposiciones administrativas que fueren necesarios

Artículo 89.- Para una mejor prestación de los servicios municipales, los Ayuntamientos podrán contar con Delegaciones Municipales, así como de agencias y subagencias municipales en los términos que establezcan las leyes.

Artículo 90. Los Ayuntamientos del Estado de Chiapas, deberán elaborar su plan Municipal desarrollo al inicio de su gestión, en los términos que establezca la ley respectiva

Artículo 91. Los ciudadanos tendrán derecho a constituirse en Asambleas de Barrios como organismos sociales para tomar acciones comunitarias y ejercer de manera transparente y solidaria los recursos que se les otorgue para obras de beneficio colectivo, teniendo la obligación de la rendición de cuentas, impulsando la democracia participativa en el Entidad, en el ámbito de competencia de los gobiernos Estatal y Municipal.

LEY DE PLANEACIÓN DEL ESTADO DE CHIAPAS.

Artículo 1. Las disposiciones de la presente ley, son de orden público y de interés general y, tienen por objeto establecer: las normas y procedimientos, conforme a los cuales se llevará a cabo la planeación del desarrollo integral del estado y, se encauzarán las actividades de la administración pública.

- I. Los procedimientos y principios conforme a los cuales se llevará a cabo la planeación del desarrollo sostenible del Estado.
- II.”
- III.”

- IV. Las bases y mecanismos que promuevan y garanticen la participación social y ciudadana en la planeación del desarrollo sostenible del Estado.
- V.”
- VI. Las bases que sustentan el desarrollo sostenible del Estado, a partir del aprovechamiento del territorio así como de la protección y conservación de sus recursos naturales a largo plazo

Artículo 2.-Para efectos de la presente Ley, se entenderá por:

- I. Congreso: Al Congreso del Estado.
- II. COPLADE: Al Comité de Planeación para el Desarrollo.
- III. COPLADER: A los Comités de Planeación para el Desarrollo Regional.
- IV. COPLADEM: A los Comités de Planeación para el Desarrollo Municipal.
- V. Corto Plazo: Al periodo de un año.
- VI. Ejecutivo: Al Titular del Poder Ejecutivo del Estado.
- VII. Indicadores: A la información cuantitativa que refleja el alcance e impacto de los procesos de la gestión gubernamental.
- VIII. Largo Plazo: Al periodo mayor a seis años.
- IX. Mediano Plazo: Al periodo comprendido de uno a seis años.
- X. Planeación: Al conjunto ordenado, lógico y racional de acciones destinadas a formular, instrumentar, controlar y evaluar los planes y programas para el desarrollo del Estado.
- XI. Planeación para el Desarrollo Sostenible: A la previsión ordenada y a la ejecución de acciones que fomenten el desarrollo socioeconómico, con base en la regulación que los gobiernos estatal y municipal ejercen sobre la vida política, económica, ambiental, social e institucional de la entidad, incluyendo la colaboración y coordinación con iniciativas de la sociedad civil y de las organizaciones privadas y sociales.
- XII. Plan Nacional: Al Plan Nacional de Desarrollo que elabora el Ejecutivo Federal.
- XIII. Plan Estatal: Al Plan Estatal de Desarrollo que elabora el Ejecutivo del Estado, de conformidad con la presente Ley.
- XIV. Planes Municipales: A los Planes de Desarrollo elaborados por los Ayuntamientos en su municipio, conforme a la presente Ley.
- XV. Programa: Al instrumento que establece el orden de acción lógico de las obras y acciones para el cumplimiento de las políticas públicas y los objetivos de los planes nacional, estatal y municipal. Se compone de un diagnóstico situacional que define objetivos, estrategias, indicadores de medición y metas. Estos podrán ser sectoriales, regionales, especiales e institucionales.
- XVI. Proyecto: Al conjunto de obras o acciones que se encuentran interrelacionadas y coordinadas entre sí, a efecto de alcanzar objetivos específicos dentro de un lapso determinado, con un presupuesto establecido. Un conjunto de proyectos conformará un subprograma o programa.
- XVII. Secretaría: A la Secretaría de Hacienda del Estado de Chiapas.
- XVIII. Sector Social: A todos aquellos ciudadanos que actúan de manera individual o colectiva, con el objetivo de participar en los procesos de toma de decisiones, establecido en el Sistema Estatal de Planeación Democrática.
- XIX. Sector Público: A las dependencias u organismos de los Gobiernos Federal,

Estatad y Municipal que intervienen en alguna etapa de la planeación para el desarrollo del Estado. Se conforma también por los organismos públicos autónomos, empresas paraestatales, así como por los Poderes Legislativo y Judicial del Estado.

- XX. Sector Privado: A la forma de organización que adopta el sector productivo, que tiene por objeto la vigilancia y cumplimiento de los intereses de este sector.
- XXI. SEIEG: Al Sistema Estatal de Información Estadística y Geográfica.
- XXII. SIESE: Al Sistema Estatal del Seguimiento y Evaluación.
- XXIII. Sistema: Al Sistema Estatal de Planeación Democrática

ARTÍCULO 11.- Los planes y programas estarán orientados a establecer un marco de atención que permita cumplir los siguientes aspectos:

- I. promover el desarrollo social conforme al artículo 3 de la ley de planeación para el estado de Chiapas.
- II. armonizar los factores de producción para mejorar la economía.
- III. garantizar la alineación de la agenda 2030 para el desarrollo sostenible.
- IV. brindar atención a la población indígena.
- V. elaborar propuestas con enfoque a niñas, niños y adolescentes.
- VI. tomar como referente la población que se encuentra en pobreza extrema.
- VII. considerar el cuidado del medio ambiente.

Artículo 27. Los instrumentos de planeación, que como mínimo deberá observar y, en su caso, elaborar las administraciones públicas municipales, son los siguientes:

El plan nacional y los programas que de él se deriven. El plan estatal y los programas que de él se deriven. Los planes municipales que elaboren y los programas que de él se deriven. Ley de ingresos municipal. El código de la hacienda pública del estado de Chiapas. El presupuesto de egresos municipal. El programa operativo anual. Los convenios de coordinación entre la federación, el estado y los municipios. El informe de gobierno municipal. La cuenta pública municipal.

Artículo 28.- Los Planes Municipales diagnosticarán la situación socioeconómica y ambiental en el ámbito municipal y sectorial, precisando las políticas públicas, objetivos y estrategias para su desarrollo, procurando su concordancia con el Plan Nacional y Plan Estatal.

Los Planes Municipales deberán alinear sus políticas públicas hacia la consecución de la Agenda 2030 para el Desarrollo Sostenible.

De igual forma deberán considerar políticas públicas transversales con enfoques de igualdad de género, respeto a los derechos humanos y sustentabilidad.

Para la elaboración de sus Planes Municipales los Ayuntamientos deberán observar preferentemente la metodología del marco lógico

Artículo 29.- Los Planes Municipales serán elaborados por cada uno de los Ayuntamientos que conforman al Estado de Chiapas, quienes deberán remitirlos al Congreso para su examen y aprobación correspondiente, dentro de los cuarenta y cinco días contados a partir de la publicación del Plan Estatal, siempre y cuando los periodos constitucionales de la gestión Estatal y Municipal coincidan en su renovación de la gestión estatal. Para el caso de aquellos Ayuntamientos cuyo período constitucional no sea coincidente con la renovación de la gestión estatal, el plazo será de cuatro meses a partir del inicio de dicha administración. El Congreso dispondrá de 60 días naturales a partir de la recepción de los Planes Municipales para examinarlos y aprobarlos.

En caso de que el Congreso no se pronuncie en dicho plazo, los Planes Municipales que hayan sido presentados se entenderán aprobados.

Artículo 30.- Los Programas Municipales, detallarán al Plan Municipal, identificando y estableciendo un orden lógico de proyectos que respondan a objetivos y estrategias, con metas responsables e indicadores objetivamente verificables. Tendrán una visión de mediano plazo y contribuirán al cumplimiento del plan municipal, dichos programas deberán observar preferentemente la metodología del marco lógico. **Artículo 32.-** El Programa Operativo Anual que elabore la Administración Pública Municipal, deberá guardar congruencia y alinearse con los Planes Municipales y Programas que de ellos deriven. Se elaborarán en cada ejercicio fiscal, con la finalidad de instrumentar los Planes y Programas Municipales, así como de permitir el seguimiento de las acciones, indicadores y metas mediante el detalle de beneficiarios, costos, tiempos de ejecución y ubicación geográfica de las obras o acciones ejecutadas.

Artículo 38.- Los convenios de concertación, podrán celebrarlos el Estado y los municipios con los particulares o los grupos sociales organizados para realizar acciones de interés general, que requieran la coordinación de esfuerzos y tengan como finalidad el cumplimiento de los objetivos y propósitos del Plan Estatal, Plan Municipal, y los Programas que de éstos se deriven

Artículo 47.A los ayuntamientos les corresponde: Instrumentar y operar el proceso de planeación en su demarcación territorial; Formular, ejecutar, controlar y evaluar el plan municipal y los programas que de este se deriven. Fortalecer la participación de los sectores social y privado, en el proceso de planeación municipal.

Acuerdo por el que se expiden los Lineamientos Generales para la Elaboración del Plan Estatal de Desarrollo y de los Programas Institucionales, Sectoriales, Especiales y Regionales.

Artículo 70.- Los Ayuntamientos del Estado de Chiapas elaborarán su Plan Municipal, en términos de la normatividad aplicable, para presentarlo al H. Congreso del Estado; no obstante lo anterior, podrán además, adoptar los presentes lineamientos en cuanto a los criterios, procedimiento de acopio de información y metodología que así considere.

La Secretaría en un ámbito de coordinación intergubernamental y en apego a sus responsabilidades a petición de parte, podrá brindar orientación para el cumplimiento de este deber constitucional.

Artículo 71.- Los Ayuntamientos en el ámbito de su competencia, acordarán un calendario de actividades para realizar el proceso de acopio de información, realizar su consulta ciudadana e integrar el Plan Municipal.

Artículo 72.- La estructura del Plan Municipal, podrá contener lo siguiente:

- I. Mensaje del Presidente Municipal.
- II. Índice.
- III. Introducción.
- IV. Marco Normativo.
- V. Contexto Municipal y Regional.
- VI. Metodología.
- VII. Políticas Transversales.
- VIII. Ejes Rectores
 - a. Temas.
 - b. Políticas Públicas.
 - c. Diagnósticos.
 - d. Objetivos.
 - e. Estrategias.
- IX. Anexos.
 - a. Alineación a la Agenda 2030.
 - b. Matriz de Alineación a los Planes Nacional y Estatal de Desarrollo.
 - c. Información estadística y geográfica.
- X. Bibliografía.

Artículo 73.- Los Planes Municipales podrán considerar los siguientes Ejes Rectores:

- I. Servicios Públicos de Calidad.
- II. Municipio Seguro.

III. Desarrollo Social.

IV. Desarrollo Económico.

V. Desarrollo Ambiental.

Artículo 74.- Los Ayuntamientos podrán utilizar la estructura del COPLADEM, como el Órgano Colegiado de Planeación Municipal, para orientar su desarrollo, en donde los tres órdenes de gobierno, con presencia en el municipio y los sectores social y privado participen.

Artículo 75.- Los servidores públicos municipales responsables de elaborar el Plan Municipal de Desarrollo, podrán implementar la Metodología del Marco Lógico enunciada en los presentes Lineamientos.

Artículo 76.- Una vez aprobados los Planes Nacional y Estatal de Desarrollo, los Ayuntamientos deberán alinear su Plan Municipal a éstos, realizando cada una de las adecuaciones pertinentes a través de una Matriz de Incidencia.

LEY DE DESARROLLO CONSTITUCIONAL EN MATERIA DE GOBIERNO Y ADMINISTRACIÓN MUNICIPAL DEL ESTADO DE CHIAPAS

Artículo 45. Son atribuciones de los Ayuntamientos:

- I. Aprobar el proyecto del Plan de Desarrollo Municipal correspondiente a su período y enviarlo para su aprobación al Congreso del Estado en los términos y plazos que señala la Ley de Planeación para el Estado de Chiapas; el cual deberá especificar las políticas públicas, y objetivos que contribuirán al desarrollo integral y armónico de la comunidad.

Además este plan de desarrollo deberá ser elaborado por funcionarios públicos municipales certificados por instituciones autorizadas por CONOCER especializadas en administración pública residentes en el Estado, con el objeto de garantizar que sean elaborados con mecanismos homogéneos de calidad en el servicio público municipal en toda la entidad federativa, para establecer políticas públicas de alto impacto que propongan respuestas eficientes y cercanas a las necesidades de la ciudadanía del Estado de Chiapas.

Este mecanismo de certificación tendrá como función principal, la capacitación de dichos funcionarios municipales encargados de la elaboración de los planes de desarrollo municipal, con asistencia técnica, capacitación y asesoría en la elaboración de planes de gobierno municipal, que tengan por objeto el impacto directo en la calidad en el servicio municipal en beneficio de la ciudadanía, como son la obra pública, agua potable, vivienda, derechos humanos, alumbrado, seguridad pública, educación, entre otros, observando los Objetivos

del Desarrollo Sostenible, garantizando el desarrollo municipal homogéneo en cada uno de los municipios del Estado de Chiapas.

II.- Formular los reglamentos administrativos, gubernativos e internos y los bandos de policía y buen gobierno necesarios para la regulación de sus servicios públicos y de las actividades culturales, cívicas, deportivas y sociales que lleven a cabo; así como para la organización y funcionamiento de su estructura administrativa, las cuales deberán publicarse en el Periódico Oficial del Estado;

Artículo 173. La planeación en los gobiernos municipales, es necesaria para el desarrollo de las obras y proyectos de beneficio colectivo.

Artículo 174. Los planes de desarrollo municipal, establecerán mecanismos e instrumentos para alcanzar los objetivos descritos, en concordancia con los planes estatal y nacional de desarrollo, así como en los lineamientos internacionales adoptados por México en esta materia.

Artículo 175. Los Municipios, en términos de las leyes federales y estatales, estarán facultados para formular, aprobar y administrar sus planes de desarrollo.

Los Ayuntamientos contarán con una Secretaría de Planeación Municipal o su equivalente; la que tendrá las siguientes atribuciones:

I.- Elaborar el proyecto del Plan Municipal de Desarrollo; así como solventar las observaciones que se deriven del proceso de validación realizado por el Ayuntamiento o de aprobación por parte del Congreso del Estado;

II.- Elaborar el informe de evaluación al Plan Municipal de Desarrollo que deberá presentar el Ayuntamiento al Congreso;

V.- Auxiliar al presidente municipal en el cumplimiento de los objetivos plasmados en el COPLADEM, así como los que se deriven del sistema estatal de planeación democrática; y

VI.- Las demás que dispongan las leyes de la materia y el Ayuntamiento a través de su normatividad interior.

MISION.

El Ayuntamiento y los servidores públicos del Gobierno Municipal de Tuzantán, asumen el compromiso de ejercer una gestión democrática, al amparo de los más altos valores éticos, de trabajo y responsabilidad. Ser una administración eficaz en el ejercicio de los recursos públicos, teniendo como principio la honestidad y la inclusión en la participación social, ofreciendo una atención ciudadana de calidad y el respeto a la legalidad, justicia y el acceso a la transparencia de información pública gubernamental. Que procura resolver los problemas de índole social, a través de la inversión de recursos en infraestructura, promoción de la cultura, acceso a la educación, fomento al deporte, conservación del medio ambiente y garantizando el acceso a la salud.

VISION.

Ser una Administración Pública responsable, comprometida con el desarrollo Social, basado en el correcto manejo de los recursos municipales, para ofrecer a la población mejores oportunidades de desarrollo que tengan como resultado el bienestar de las familias que se encuentran en alta marginación y pobreza extrema, construyendo una plataforma de crecimiento económico de manera sólida a través de la participación ciudadana.

VALORES.

Una sociedad se define por sus valores, la experiencia histórica determina su progreso.

El municipio de Tuzantán cuenta con valores, entre ellos destaca:

- ❖ **Respeto:** El valor de la ciudadanía es prioridad en esta administración y establece la reciprocidad y de respeto mutuo entre Pueblo y Gobierno.
- ❖ **Tolerancia:** Respeto a las diferentes ideologías de los pobladores del municipio, sin olvidar que el trabajo en equipo es indispensable para alcanzar metas.
- ❖ **Igualdad:** Garantizar la igualdad de oportunidades tanto en hombres como en mujeres para mejorar los niveles de vida.
- ❖ **Compromiso:** Seguridad que estamos trabajando comprometidos con la población y con los más necesitados.
- ❖ **Solidaridad:** Colaboración entre dos o más personas que se unen mutuamente para conseguir un fin.
- ❖ **Honestidad:** un compromiso con la verdad, de las acciones que realice el gobierno municipal con total transparencia.

CONTEXTO DEL MUNICIPIO.

NUESTRO GOBIERNO MUNICIPAL.

La capacidad institucional de la Administración Pública Municipal es una de las fortalezas con la que cuenta el actual gobierno, conformado por servidores públicos que se caracterizan por ser personas entregadas al servicio público en cada una de las responsabilidades que se les fueron asignadas, dependiendo de sus perfiles profesionales o de su experiencia en el trabajo, con el firme objetivo de mejorar la gestión pública y obtener mayores resultados que sean visibles en la calidad de vida de cada uno de los ciudadanos y disminuir la brecha social entre gobierno y sus gobernados

NUESTRA CAPACIDAD ADMINISTRATIVA.

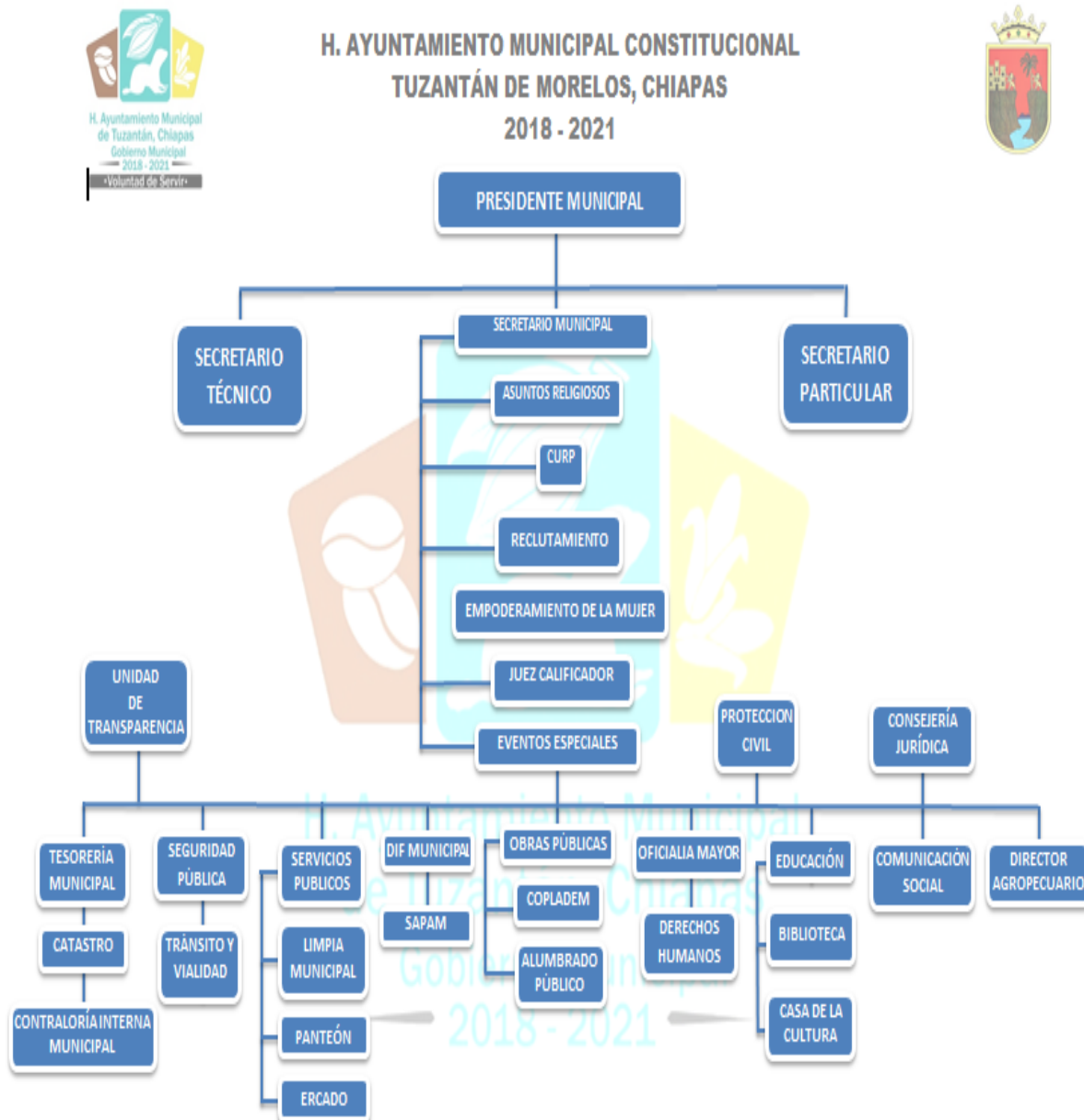
El Honorable Cuerpo Edilicio del Ayuntamiento Municipal de Tuzantán, está integrado por un Presidente Municipal Constitucional, un Síndico Municipal, Cinco Regidores Propietarios, Tres Regidores Plurinominales y un Secretario Municipal.

Ing. Bany Oved Guzman Ramos	Presidente Municipal Constitucional
C. Bersavet Maldonado López	Síndico Municipal
C. Rene Hernández de León	Primer Regidor Propietario.
C. María del Carmen Borrallés Hernández	Segundo Regidor Propietario.
C. Mario Estrada Morales	Tercer Regidor Propietario.
C. Mariela Jaime López.	Cuarto Regidor Propietario
C. Ángel Rodrigo Aguilar Santiago	Quinto regidor Propietario.
C. Cecilia Dionisio Marroquín	Plurinominal Primero
C. Margarita de la Cruz Palomo	Plurinominal Segundo
C. C.p. Amparo Díaz Vázquez.	Plurinominal Tercero
C. Abenamar Blas Chaleco	Secretario Municipal.

ORGANIGRAMA DE LA ADMINISTRACION PÚBLICA MUNICIPAL.

H. AYUNTAMIENTO CONSTITUCIONAL.

TUZANTAN DE MORELOS, CHIAPAS.



TERRITORIO.

COLINDANCIAS.

Se ubica en la Región Socioeconómica X SOCONUSCO. Limita al norte con Motozintla, al este con Tapachula, al sur con Huehuetán y el oeste con Huixtla. Las coordenadas de la cabecera municipal son: 15°08'45" de latitud norte y 92°25'20" de longitud oeste.

Su extensión territorial es de 268.30 km² que representa el 0.23% de la superficie del Estado, ubicado en la Región Socioeconómica X Soconusco.

El territorio municipal se encuentra dentro de las regiones fisiográficas Llanura Costera del Pacífico y Sierra Madre De Chiapas. El 51.09 % de la superficie municipal se conforma por sierra alta volcánica; el 39.14 % de Llanura costera y el 9.77 % sierra alta escarpada compleja.

La corteza terrestre del municipio está formada por: Rocas ígneas intrusivas (granito) que ocupa el 64.79 % de la superficie municipal; suelo aluvial el 24.66 %; rocas ígneas extrusivas (andesita) el 6.42 %; rocas sedimentarias (conglomerado) el 2.92% y el 1.21 % de rocas ígneas extrusivas (toba intermedia).

Las principales corrientes del municipio son: los ríos perennes Huixtla, Islamapa, Tuzantán, Los Negros y Tepuzapa, entre otros, el municipio se encuentra dentro de la subcuenca Huixtla (de la cuenca Río Huixtla y otros).

Los climas existentes en el municipio son:

Am(f) cálido húmedo con lluvias en verano que abarca el 93.95 % de la superficie municipal; Aw0(w) cálido subhúmedo con lluvias en verano, el 3.15 % y el 1.9 % de (A)C(m)(w) semicálido húmedo con lluvias en verano.

En los meses de mayo a octubre, la temperatura mínima promedio va de los 15° C a los 22.5° C, mientras que la máxima promedio oscila entre 24° C y 34.5°C en el periodo de noviembre - abril, la temperatura mínima promedio va de 12° C a 19.5° C, y la máxima promedio fluctúa entre 24° C y por arriba de los 33° C.

Los tipos de suelos presentes en el municipio son: acrisol con el 63.98 % de la superficie municipal; cambisol con el 30.01 %; regosol con el 5.17 %; fluvisol con el 0.79 % y el 0.04 % de feozem

En nuestro Municipio se compone de las siguientes especies: tuza, víbora de cascabel, cantil, coralillo, coral, mazacuata, chachalaca, copetona, loro, urraca, pájaros, tepezcuinte, armadillo, murciélago, zorrillo, tlacuache, mapache y en proceso de extinción el venado cola blanca, tigrillo, y en la zona baja la iguana, conejo, garcita verde (gallareta), lagarto, tortuga, casquito, etcétera.

En el municipio, se vive anualmente la experiencia de la temporada de lluvias y ciclones tropicales (del 15 de mayo al 30 de noviembre), lo que representa bienestar al campo y a la productividad, sin embargo, cuando las precipitaciones son abundantes y estas se producen en lapsos muy cortos, ocasionan inundaciones pluviales (encharcamientos) y fluviales (escurrimientos, crecimiento y desbordamientos de ríos, lagos y lagunas), aunando lo anterior durante este periodo también se presentan tormentas eléctricas y fuertes rachas de viento que causan daños adicionales lo que origina interrupción o falta de los servicios vitales (energía eléctrica, agua potable, alimentos, combustible servicios administrativos, etc. y eventualmente la pérdida de vidas humanas por los diversos incidentes generados por la presencia de lluvias, de acuerdo al atlas nacional de riesgos nuestro estado se encuentra dentro de las áreas afectables por perturbaciones ciclónicas.

Nuestro municipio es de alto riesgo a inundaciones y somos susceptibles a ciclones y depresiones tropicales así como a inundaciones de tipo pluvial por nuestra estructura geográfica.

La hidrología del municipio se constituye principalmente por los ríos: Tepuzapa, Islamapa, Cuyamiapa, Río Negro, Acapa y Tuzantán; los arroyos reconocidos son: San Juan, Lava Pie, El Vado, Pénjamo, Santa Sofía, el Cacao y la Laguna de los Cerritos. De acuerdo a la experiencia dejada por el paso del Huracán Stan en octubre del 2005, reconocemos la afluencia importante de arroyos y ríos, los cuales principalmente causan desbordamientos e inundaciones; estos son:

- ❖ Río Islamapa que se desborda y afecta al ejido Islamapa y Cuarto Cantón
- ❖ Río Agua Fría afecta a Islamapita, Primer Cantón y Tercer Cantón.
- ❖ Río Tepuzapa causa inundación en Islamapita y rancho ganadero de Alberto de la Higuera.
- ❖ El río Acapa, que es de alto riesgo causando inundación, en La Panga perteneciente al Primer Cantón.

En la parte Baja, se encuentran asentadas las zonas con riesgos de inundación o desbordamientos de los ríos Tepuzapa, Islamapa, Agua Fría, Acapa, las comunidades son las siguientes: Islamapa, Islamapita, Estación Tuzantán, Primero, Segundo, Tercero y Cuarto Cantón, Cantón Islamapa, Vega de Tepuzapa, Cantón San Isidro, El Hular, Cruz de Oro, El Chipilín.

En la parte alta del municipio se tienen identificadas las comunidades que en tiempos de lluvias presentan probabilidades de deslaves o derrumbes sobre la carretera, causando obstrucción del camino impidiendo el paso y son las siguientes comunidades:

Santa Fe, Poblado San Cristóbal, Manacal, Fracción Buenavista, Guadalupe Victoria, Nueva Sonora, El Mango Buenavista, Fracción Buenavista, Ampliación Terral, San

Lucas Manacal.

En caso de la presencia de alguna eventualidad o siniestro, el municipio está preparado para brindar atención a 7200 personas del municipio, contando con 10 Refugios temporales y 3 helipuertos.

El Instituto de Protección Civil para el Manejo Integral de Riesgo de Desastres (IPCMIRD) del Gobierno del Estado de Chiapas elaboró el Plan de Contingencia para la Temporada de Lluvias y Ciclones Tropicales 2018, en el cual se da a conocer las estimaciones para los grados de amenaza, vulnerabilidad y riesgo para diversos municipios del Estado de Chiapas. Se presenta el siguiente cuadro en el cual se muestra estimaciones para el municipio de Tuzantán.

El aprovechamiento de la superficie del territorio del municipio es de la siguiente manera: agricultura de temporal con el 70.38 %; pastizal cultivado con el 29.23 %; asentamientos humanos con el 0.21 % y zona urbana con el 0.17 %.

La altura del relieve va de los 20 m. y hasta los 1,300 m. sobre el nivel del mar.

En los meses de mayo a octubre, la precipitación media va desde los 2300 mm y hasta más de 3000 mm, y en el periodo de noviembre - abril, la precipitación media va de los 150 mm a 700 mm., este municipio no cuenta con áreas naturales protegidas o bajo conservación.

POBLACIÓN.

CUÁNTOS SOMOS.

El municipio de Tuzantán cuenta con una población de 31,755 habitantes, de los cuales 15,631 son hombres y 16,124 son mujeres. En cuanto a la estructura de la población, el 33 % oscila entre los 0 a 14 años de edad, mientras que el 60 % de la población tiene entre 15 y 64 años de edad, mientras que tan solo el 7 %, rebasa los 65 años de edad.

POBLACIÓN HABLANTE DE LENGUA INDÍGENA.

El total de la población de más de 3 años hablante de lengua indígena asciende a 193 personas, que representa el 0.60 % de la población total del municipio. El 75 % de esta población habla español.

Las lenguas que se habla comúnmente es el Mame (Mam) con 30 %, seguido del Tsotsil con 28 %, y otras lenguas indígenas con 19 %.

Tuzantán es un pueblo precortesiano, conserva mucho de su antiguo abolengo; sus aborígenes eran adoradores del falo, pues se encuentran restos en piedra o barro con signos mayences. Su lengua ha dado motivo de estudio; el señor profesor Marcos E. Becerra se dedicó al estudio de sus palabras y acabo por sentenciar que la lengua tuzanteca, dentro del mayance era una mescolanza de vocablos. Más tarde el Profesor Jorge A. Vivó declaró que la lengua era mixta, un tanto indefinida. De nuevo, el filósofo indigenista Charles E. Dible declaró que aquella lengua era otomí pero que contenía mucho de otros dialectos. Lo cierto al final era que su lengua era mezclada e influenciada por diversos dialectos pero, entre ellos hay huellas claras del paso o trato con la lengua huasteca al final, pero sin decir que haya predominio, pues este era un dialecto maya aunque la mam también maya acabo por infiltrarse por la vecindad. La lengua tuzanteco (muchú) es hablada por 100 personas en Chiapas (Tuzantán). Está seriamente amenazada. De las lenguas que se hablan en la frontera sur de México, específicamente en Chiapas, a diferencia del kakchikel, mam, jakalteko, chuj y q'anjobal, que también se hablan en Guatemala, el gato'k únicamente se habla en territorio chiapaneco. Este grupo etnolingüístico actualmente se localiza en los municipios de Tuzantan y Motozintla de Mendoza, Chiapas. En este ultimo municipio principalmente los habitantes se localizan en distintos barrios de la cabecera municipal. El idioma mochó, motozintleco o cotoque (en mochó: mocho') es una lengua mayense del tronco kanjobal hablado en el municipio de motozintla , Chiapas, México, una variante dialecta llamado tuzanteco se habla en las localidades de Belisario Domínguez y - Tuzantán. El idioma mochó es una lengua en grave peligro de extinción, pues cuenta con sólo 141 hablantes según el censo del INEGI del año 2010.

Historia.

El significado de la palabra Tuzantán es "Donde abundan las tuzas".

En 1526 por cédula real pasó a formar parte de la corona española. En 1529 dependía de la audiencia de México. En 1880, una comisión formada por Manuel Pastrana, Reynaldo Gordillo y otros más llegaron a Tuzantán, pero prefirieron asentarse en Huixtla, quitándole pobladores a Tuzantán.

Por decreto del 10 de enero de 1930, se formó el XXVI distrito hacendario del que formaron parte Tuzantán y Pueblo Nuevo Comaltitlán. En 1883 el 13 de Noviembre se divide el estado en 12 Departamentos siendo éste parte del Soconusco. A principios del siglo XX llegan como trabajadores en la construcción del ferrocarril, procedentes de la República de China, dos familias de apellidos Wong y Puón, las se asentaron en Tuzantán y posteriormente se diseminaron en la Costa del Estado. En 1907 se establece la estación de Bandera Tuzantán del ferrocarril panamericano. En 1915 desaparecen las jefaturas políticas y, se crean 59 municipios libres, estando éste dentro de la primera remunicipalización, como una delegación del municipio de Huixtla, para efectos administrativos. En 1930 el 10 de Enero se forma el XXVI distrito hacendario con este municipio y Pueblo Nuevo Comaltitlán. El 10 de Febrero de 1942 por decreto del gobernador Rafael Pascacio Gamboa es elevado a municipio de segunda categoría.

En 1956 es designado Don Salvador Puón Soto y para el periodo del siguiente trienio se elige a Don Manuel Wong Vera, descendientes de este linaje oriental. En 1962 se construye la carretera costera, el ramal a la cabecera municipal y la estación. En 1983 para efectos del Sistema de Planeación se ubica en la Región VIII Soconusco.

Fiestas y tradiciones.

La principal celebración se lleva a cabo en el mes de septiembre del 20 al 29 en la cabecera municipal, la parroquia de los católicos rinde festejo en honor a San Miguel Arcángel, del 7 al 15 de Enero en el Ejido Xochiltepec se hace una celebración en honor al santo patrón Señor de Esquipulas, cada Diciembre en Estación de Tuzantán realizan una feria Comercial la cual goza de gran aceptación, en abril con la Semana Santa, algunos fieles católicos bajo promesa, se disfrazan como "chavaricos" ó enmascarados, tradición que pretende exhibir al mal, humillándolos ante la sociedad, con bailes, con música de marimba en las calles.

Gastronomía.

Existen exposiciones durante los días de ferias de la gastronomía tradicional del municipio, mediante talleres de elaboración de platillos como el Mole Tuzanteco, chipilín con bolitas, el atol caliente, el jugo del cacao, la pacaya baldada, el macuz, el chocolate, pinol, tascalate, achiote, la variedad del uso de la pepita de calabaza, etcétera

Traje Típico.

En la población es utilizado por las mujeres un traje típico que consiste en un huipil adornado con listones de variados colores alrededor de éste; la blusa también se adorna a la altura del cuello con listones y con bordes dentados que los hacen Encajar de tal manera que se cubre la manta de la blusa; este traje actualmente está en decadencia por lo costoso y porque la mujer va cambiando sus ropas.

En Las fiestas del patrono San Miguel Arcángel, en las procesiones que hacen los diferentes sectores de la población, las mujeres van ataviadas con esta vestimenta de diferentes colores y diseños sin perder la esencia original del mismo.

Infraestructura Cultural.

La cultura a través de la historia de los pueblos tiene diferentes manifestaciones y es uno de los elementos que nos identifican con nuestra tierra, dentro de estas manifestaciones en el municipio de Tuzantán, podemos citar el arte popular de las artesanías manuales hechas por artesanos locales destacando la alfarería en barro cocido, (figuras, comales, etcétera) cestería; trabajos que se realizan con fibras naturales o sintéticas para la fabricación de objetos como bolsas, mochilas, canastos, hamacas, tallado en madera para la fabricación de bustos o figuras decorativas.

El templo de San Miguel Arcángel, ubicado en la Cabecera Municipal de Tuzantán, es el más representativo por la época en que fue construido, ya que data del siglo VII y se encuentra ubicado en el centro del poblado, este está considerado patrimonio cultural de la humanidad por la UNESCO y cuenta la tradición que existe una añeja discusión entre los pobladores de Tuzantán y Huehuetán, que siempre han peleado por quien tiene el templo con más años de antigüedad.

Alrededor de esta se encuentran vestigios de esculturas arqueológicas de los antiguos pobladores de esta zona y se encuentran ubicadas en la explanada del teatro al aire libre del parque central.

La cultura popular se ha mantenido a través de la Casa Municipal de Cultura, fomentando el aprendizaje mediante talleres tales como la danza folklórica, guitarra, cocina, pintura, marimba, se fortalecen las actividades religiosas y el rescate a las viejas costumbres.

En cuanto a la infraestructura cultural, el municipio cuenta con 4 bibliotecas públicas, mismas que generan 4 empleos directos, con un total de 11,678 títulos y 14,374 libros en existencia.

También se cuentan con un Auditorio de usos múltiples, donde se realizan actividades culturales y espectáculos regionales.

Tuzantán cuenta con 61 localidades registradas con más de 50 habitantes. Así

mismo, de acuerdo con la Ley de Desarrollo Urbano del Estado de Chiapas, podemos encontrar únicamente con dos asentamientos humanos de tipo urbano, que es la Cabecera Municipal y el Ejido Xochiltepec, en la cual habitan 5,426 personas (19 %), mientras que el resto de las localidades son consideradas rurales, en las cuales habitan un total de 22,711 personas (81 %).

DISTRIBUCIÓN Y CLASIFICACIÓN DE LOS ASENTAMIENTOS HUMANOS.

Por grado de marginación.

El municipio cuenta con un grado de marginación alto, con un índice de marginación de 0.7472, ocupando el lugar 62 a nivel estatal y 561 a nivel nacional en este rubro. De las 61 localidades mayores de 50 habitantes que tiene el municipio, el 5 % cuentan con un grado de marginación medio, mientras que el 85 % cuenta con un grado de marginación alto, y el restante 8 % cuenta con un grado de marginación muy alto.

De igual forma, contamos con un grado de rezago social medio, con un índice de 0.3506, ocupando el lugar 76 a nivel estatal y 831 a nivel nacional en este rubro. Así mismo, contamos con un índice de desarrollo humano medio, con 0.7657, mismo que nos posiciona en el lugar 19 a nivel estatal y 1,107 a nivel nacional.

La Tasa Media Anual de Crecimiento (TMAC), calculada en el periodo de 2005 al 2010 fue de 3.08 %, superior en 28.33 % al promedio estatal que fue de 2.40%. La edad mediana de la población del municipio es de 23 años, siendo 23 años en los hombres y 24 en las mujeres.

Concepto	Total
T.M.A.C. a/	3.08
Densidad de la Población (Hab./Km2)	63

La población femenina de 12 a 49 años ascendió a 8,376 personas en 2010. El promedio de hijos nacidos vivos es de 2.78, superior al estatal de 2.52. La tasa de fecundidad general fue de 59.56 hijos nacidos vivos por cada 1000 mujeres entre 15 y 29 años, inferior a la media estatal de 74.12. La tasa bruta de natalidad fue de 15.82 nacimientos por cada 1000 habitantes, inferior al promedio estatal de 19.66.

Se estima que para el 2018, el municipio de Tuzantán cuente con una población de 34,700 habitantes tomando como base la serie de tiempo de la población del municipio a 2015 y utilizando el método de progresión lineal simple.

AÑO	POBLACIÓN
2015	31,755
2016	32,708
2017	33,689
2018	34,700

Niños y Niñas.

Se considera niños y niñas a las personas que su edad oscila desde el nacimiento hasta los 11 años de edad, por lo que de acuerdo a las cifras oficiales, nuestro municipio tiene 7,489 niños y niñas, lo que representa el 24 % de la población municipal.

Adolescentes.

Se considera población adolescente a aquella donde la edad de las personas oscila entre los 12 y los 17 años de edad, por lo que de acuerdo a las cifras oficiales, nuestro municipio cuenta con 3,967 adolescentes, lo que representa el 12 % de la población municipal.

Adultos Mayores.

Se considera población adulta mayor a aquella donde la edad de las personas es mayor o igual a 60 años, por lo que de acuerdo a las cifras oficiales, nuestro municipio cuenta con 2,441 adultos mayores, lo que representa el 8 % de la población municipal.

Personas con discapacidad.

De acuerdo con cifras oficiales, el 3 % de la población total del municipio, cuenta con algún tipo de limitación tanto física como mental.

El municipio de Tuzantán, registra un Grado de Intensidad Migratoria Bajo, con un índice de 1.4644, ocupando el lugar 20 y 1,510 a nivel estatal y federal, respectivamente.

En el 2010, del total de viviendas particulares habitadas, el 2.70 % de las mismas, reportaron recibir remesas internacionales. Del mismo modo, el 2 % del total de viviendas particulares habitadas, cuenta con emigrantes en Estados Unidos.

Del total de viviendas particulares habitadas, el 0.95 % cuenta con migrantes circulares, es decir, que se desplazan del lugar de trabajo y residencia en Estados Unidos a sus comunidades de origen en el municipio, mientras que el 1.65 %, cuenta con migrantes de retorno, es decir, que han decidido regresar por voluntad propia a su lugar de origen o bien, han sido deportados.

ACTIVIDADES ECONOMICAS.

POBLACIÓN QUE TRABAJA/INGRESOS DE LA POBLACIÓN.

En el año 2010, en el Municipio de Tuzantán, la Población Económicamente Activa (PEA) fue de 9,597 personas, de los cuales 98.55 % se encontraba ocupada, mientras que el restante 1.45 % se encontraba sin trabajo.

El 73 % de la Población Económicamente Activa Ocupada del municipio recibe hasta dos salarios mínimos, mayor proporción que el promedio estatal del 45.78%. El 13 % de la PEA Ocupada recibe más de dos salarios mínimos.

El municipio no cuenta con sucursales bancarias, figurando únicamente un grado de concentración de tiendas Diconsa y sus puntos de atención.

En lo relacionado a la tenencia de la tierra en el Municipio se reporta lo siguiente: se tienen reportados 16 núcleos agrarios, los cuales comprenden una extensión de 10,769.74 hectáreas, de las cuales el 5 % son de uso común, el 51 % son de tipo parcelada y el 3 % restante son de asentamientos humanos. Dentro de los núcleos agrarios que tiene nuestro municipio, podemos encontrar 4,719 parcelas y 2,125 solares.

PRINCIPALES SECTORES PRODUCTIVOS.

Agricultura.

Siendo la agricultura la actividad principal a la que se dedica más del 50 % de la población del municipio, una de las principales oportunidades es tener buena producción en el momento que los precios tienden a la alza o llegan a su máximo, ya sea por falta de producción en otras regiones o países lo cual es incierto y no se sabe cuándo puede llegar esa oportunidad. El problema es que debido a descapitalización de los productores, los cultivos no tienen el mantenimiento adecuado y oportuno, otro problema fuerte en el sistema producto cacao es la presencia de la MONILIASIS, la cual ha reducido considerablemente su producción, para el cultivo del café no existe mano de obra suficiente y oportuna, en el sistema producto mango, se pierde mucha fruta fresca, cuando los precios bajan y la cosecha está en máximo nivel

Ganadería.

La ganadería del municipio, a pesar de ser en pequeña escala, debido al manejo tradicional ha provocado problemas de deforestación, erosión y compactación de suelos, ya que requiere de espacios amplios y con el sistema de ganadería extensiva es mucho más exigente. Un reducido número de productores han empezado a implementar sistemas semi-intensivo con rotación de potreros, uso de infraestructura como el cerco eléctrico y la introducción de pastos mejorados que permiten aprovechar mejor las áreas para la alimentación de los animales. Además en algunos potreros se ha empezado a implementar la agroforestería como la siembra de mango principalmente y algunos otros cultivos dentro de los potreros.

La producción ganadera en pie de nuestro municipio, se basa principalmente en la explotación de bovinos y porcinos, con un volumen total de producción de 223.95 toneladas, lo que genera ganancias de 3 millones 926 mil 500 pesos.

Valor de la producción por tipo de producto, en este indicador registra que el valor de la producción va en aumento desde el 2010, y la producción de miel también ha tenido un incremento.

Sector Manufacturero.

En esta caso el municipio de Tuzantán, cuenta con recursos naturales como son selva baja, restos de bosques, en donde podemos encontrar árboles maderables nativos como cedro, primavera y roble, generando una gran cantidad de aserraderos dedicados a la manufactura de muebles de bajo costo en gran proporción que son comercializados en el interior del municipio y alrededores. En el ramo de la construcción también se utiliza la madera para cimbra o para cualquier estructura que requiera la utilización de estos materiales.

En el siguiente cuadro, se muestran las principales características del sector manufacturero del municipio.

Sector Comercio y Servicios.

La infraestructura comercial existente se limita a un solo mercado Municipal localizado en la Cabecera Municipal en el centro de la población, con todos los servicios, área techada de 200 metros cuadrados, en un terreno de 1,250 m².

La competencia con otros mercados de ciudades vecinas, donde el flujo comercial es mucho mayor, origina un problema de comercialización bastante marcado, este Ayuntamiento con la finalidad de fomentar la actividad comercial a favor de los locatarios, pretende establecer como sede de pagos de los programas de apoyos sociales como Oportunidades, 70 y más, Amanecer, así como una reordenación de las rutas de transporte colectivo, logrando promocionar y difundir los productos propios del municipio y de la región.

También, dentro de la infraestructura de abastecimiento, se cuenta con un almacén y 26 tiendas DICONSA distribuidas a lo largo del municipio.

En cuanto al sector servicios, la oferta turística de nuestro municipio, se limita a la visita a los ríos que atraviesan la geografía municipal. Existen dos posibles rutas turísticas, la primera ruta que a su vez se divide en dos destinos comprende la región del Ejido Villa Hidalgo, en donde encontramos; en el primer destino se encuentra el Rancho La Gloria, el Jardín botánico El Soconusco y el escondite, la segunda cuenta con balneario el brincadero y la cascada. Rancho La Gloria ubicado en la ranchería el Chipilín, se encuentra a 2.5 km. de la carretera Internacional- entronque Cantón Cruz de Oro, oferta un balneario natural y servicio de alimentos, es alimentado por un brazo de las aguas del río Tepuzapa, el cual mediante un encajonamiento artificial se crea un chapoteadero familiar, el Jardín botánico El Soconusco a un kilómetro del Rancho la Gloria, en coordinación con EL Colegio de la Frontera Sur (ECOSUR), se realizan visitas mensuales, es un reguardo de Germoplasma (material genético vegetal), cuenta con una extensión de una hectárea, hay amplias variedades de flora como son: orquídeas, bromelias, bambúes, chiles, algunas especies hervoreas locales contando con senderos de recorridos para los visitantes, con la guía de la C. Annie Damón, no cuenta con el personal capacitado realizan visitas mensuales, es un reguardo de Germoplasma (material genético vegetal), cuenta con una extensión de una hectárea, hay amplias variedades de flora como son: orquídeas, bromelias, bambúes, chiles y algunas especies hervoreas locales, contando con senderos de recorridos para los visitantes, con la guía de la C. Annie Damón, este Jardín ofrece visitas guiadas. Más adelante a dos kilómetros por camino de terracería se encuentra El Escondite, ubicado en el Cantón Vega de Tepuzapa, en el río Tepuzapa, tiene gran afluencia, ya que ofrece un encuentro con la naturaleza por ser un área natural con exuberante vegetación, no hay venta de alimentos ni sitio formal de estacionamiento, El segundo destino en esta ruta comprende el balneario El Brincadero y La Cascada, el primero un kilómetro antes del Ejido Villa Hidalgo, sobre su misma carretera, es un destino medianamente visitado el cual se llama así por el caudal del río que al choque del agua con las piedras de gran tamaño causa un efecto de chiflón, provocando el brinco de los peces. La cascada se localiza a un kilómetro del Ejido Villa Hidalgo por camino de terracería, se deja el vehículo y se camina por una vereda y a diez minutos se encuentra esta cascada con una altura aproximada de cinco metros, con aguas frías y cristalinas.

La segunda ruta involucra a la cabecera municipal, como sitio de oferta exponiendo a los visitantes la iglesia católica, la casa de San Cristóbal que data de 1795, el estadio de fútbol, la identidad del tuzanteco como cultura viva, además de las Aguas Termales, que se encuentran en el entronque del Ejido el Retiro Carretera Panamericana Motozintla, es poco atractivo pero tiene propiedades medicinales.

CONTEXTO REGIONAL.

Se ubica en la Región VIII Soconusco de acuerdo con el Diario Oficial del Estado de Chiapas, número 299 del 11 de mayo de 2011, la regionalización de la entidad quedó conformada por 15 regiones socioeconómicas, dentro de las cuales el municipio de Tuzantán está contenido en la Región X Soconusco

Tuzantán es uno de los 122 municipios del Estado chiapaneco. Se encuentra al sur del estado en la región del Soconusco. Formó parte del distrito XVI o distrito de Huixtla.

Tuzantán parece haber sido originalmente un asentamiento mayense probablemente proto-mameano, por los restos arqueológicos encontrados en el municipio.

A principios del siglo XX llegan como trabajadores en la construcción del ferrocarril, familias procedentes de la República de China, que se asentaron en Tuzantán y posteriormente se diseminaron en la Costa del Estado.

En 1907 desaparecen las jefaturas políticas y, se crean 59 municipios libres, estando este dentro de la primera remunicipalización, como una delegación del municipio de Huixtla. Por decreto del 10 de enero de 1930, se formó el XXVI distrito hacendario del que formaron parte Tuzantán y Pueblo Nuevo Comaltitlán. El gobernador Rafael Pascasio Gamboa, por decreto del 10 de febrero de 1942, lo elevó a Municipio

Se localiza en los límites de la sierra madre de Chiapas y la llanura costera del pacífico, siendo la mayor parte del municipio,
Sus coordenadas geográficas son 15°04'N 92°25'O. Su altitud es de 60 msnm.⁴

PROCESO METODOLOGICO PARA LA ELABORACION DEL PLAN MUNICIPAL DE DESARROLLO.

- **Mecanismo de participación Social.**
- **Metodología para la elaboración de políticas públicas.**

El Comité de Planeación para el Desarrollo Municipal (COPLADEM), del Municipio, es el Órgano encargado que por ley le corresponde el análisis de las necesidades de la población del municipio, así como el planteamiento de las acciones que desplegara la Administración Pública Municipal para dar atención a la problemática señalada por la ciudadanía, el conjunto de estrategias deberán de ser enunciadas en un instrumento denominado Plan Municipal de Desarrollo, mismo que para su elaboración se tomó como base la participación ciudadana, a través del mencionado organismo de planeación, facultado para la recolección, estudio y atención de las necesidades de la población del municipio, en el cual participan de manera activa y coordinada, las Secretarías y Organismos Descentralizados que integran el gobierno municipal, autoridades estatales y federales, así como representantes de las comunidades que integran el municipio.

Por lo que de conformidad a lo dispuesto en la ley de planeación y los demás ordenamientos jurídicos que regulan los mecanismos de planeación en los municipios, con fecha 20 de marzo del 2019, se instaló el Comité de Planeación para el Desarrollo Municipal (COPLADEM), máximo organismo en materia de planeación, presidido por el titular del poder ejecutivo en el municipio, acto mediante el cual quedo debidamente establecido los criterios de planeación para el desarrollo el municipio, mismo acto en el que tomaron protesta todos los integrante del organismo de desarrollo.

Posteriormente se convocó a la ciudadanía a participar en las propuestas de solución para definir las acciones que se deberán implementar en las políticas públicas, en las cuales se deberán utilizar enfoques de Planeación Estratégica, Prospectiva, Gestión por Objetivos, Marco Lógico, Agenda 2030 Objetivos de Desarrollo sostenible, así como los lineamientos generales para la elaboración del plan estatal de desarrollo y los programas institucionales, sectorizados especiales y regionales.

Asimismo se realizó investigación documental y de campo, así como el análisis de los datos estadísticos que obran en las bases de datos de las plataformas estadísticas oficiales CONAPO, INEGI y CONEVAL.

Para el análisis de los diversos temas que se abordan en el Plan Municipal de desarrollo se realizó Curso taller con los titulares de las áreas que conforman el Ayuntamiento Municipal, para analizar todas las propuestas emitidas mediante los órganos de consulta y por diversos medios, a fin de realizar los diagnósticos pertinentes de cada uno de los temas que se abordaran en el plan de desarrollo, mismo que servirá para diseñar las políticas públicas que se implementaran, para contrarrestar la

problemática que se presenta en el municipio mediante el análisis de los árboles de problema y de objetivos.

Con fecha 25 de mayo del año 2019, se inició con la redacción del plan municipal de desarrollo, y la construcción de los indicadores del Plan Municipal de Desarrollo, a fin de que se presente ante el H. cabildo para su análisis, discusión y aprobación de los ejes rectores, políticas públicas y estrategias que conforman el Plan Municipal de Desarrollo.

Con fecha 3 de junio del año 2019, se aprueba el plan municipal de desarrollo en sesión extraordinaria de cabildo No.013 BIS, Firmada por los integrantes del h: cabildo.

FASES DE LA ELABORACION DEL PLAN MUNICIPAL DE DESARROLLO.



POLITICAS TRANSVERSALES.

La Administración Pública Municipal, tiene la enorme responsabilidad de sumar esfuerzos con Autoridades Estatales y Federales, a fin de mejorar la calidad de vida de los ciudadanos, disminuir la pobreza y contribuir al bienestar de las familias del municipio, en base a lo que establecen los países integrados dentro de la agenda 2030, del Desarrollo Sostenible.

Por lo que dentro de la planeación de la planeación que se halla implementado, esto con la finalidad de identificar las deficiencias en el gobierno y las necesidades de su población, en un contexto de alineación de las políticas públicas municipales con los objetivos del milenio, (Agenda para el desarrollo sostenible).

Los problemas públicos que presenta el municipio en todos los sectores, deberán ser atendidos mediante un mecanismo de participación integral de autoridades, dependencias e instituciones de gobierno bajo un esquema de resultados, en el cual se deberán incorporar temas de derechos humanos, igualdad de género y medio ambiente, manteniendo una vinculación de las estrategias con los ejes rectores que se contemplan en el plan municipal.

La consolidación del bienestar estará basada en la conservación y el aprovechamiento de los recursos naturales para poder impulsar la economía regional y poder estar en condiciones de atender las prioridades colectivas, a fin de garantizar los derechos humanos para todos, así como los derechos sociales y políticos, a fin de lograr una sociedad más equilibrada con medios de vida más justo y al alcance de todos.

El Plan Municipal de Desarrollo se incorpora políticas transversales que definen el actuar institucional del gobierno municipal durante su encargo público, estableciendo las bases de la cultura del respeto a los derechos humanos, que se reduzca la brecha de desigualdad de género y en el que se promueva la conservación de los recursos naturales para lograr un medio ambiente sostenible, a efecto que se mantenga un equilibrio de crecimiento de acuerdo a las condiciones de la naturaleza y el ser humano.

Derechos Humanos.

El conjunto de prerrogativas sustentadas en la dignidad humana, mismas que son inherentes al ser humano, se le conoce como **“Derechos Humanos”**, derechos que se encuentran tutelados por las leyes internacionales y nacionales, de ahí la

responsabilidad de la Autoridad para velar por el respeto y la dignidad de las personas, por lo que desde el principio de legalidad deberá de gobernarse para todos sin distinción de religión, raza, sexo, nacionalidad, origen étnico, lengua o cualquier otra condición cuya realización afectiva resulte indispensable para el desarrollo integral de la persona.

El enfoque de esta política, está basada en atender con atención a los grupos vulnerables, a fin de garantizar condiciones de igualdad y un trato digno, evitando abusos de poder que vulneren sus derechos, obligándose así a cumplir con los mandamientos jurídicos.

La política transversal tendrá un enfoque de protección a todos las personas que se encuentran en territorio perteneciente al municipio, ya sea nacionales o extranjeros, sin importar la condición de raza, sexo, religión, obligándose la autoridad en el ámbito de su competencia, a actuar en estricto apego a derecho y respeto a las garantías individuales de las personas.

Igualdad de Género.

La autoridad administrativa municipal considera una necesidad de implementar una política transversal de protección a los derechos de las mujeres, misma que surge de la necesidad de reconocer la desigualdad que a lo largo del tiempo han sufrido las mujeres, ya que no se ha atendido este rubro únicamente ha sido una pronunciación y no una actuación, en consecuencia no se ha avanzado en el empoderamiento del género femenino.

La construcción de esta política está asociada con la falta de oportunidades que han padecido las mujeres a lo largo del tiempo lo cual se genera por condiciones de edad, sexo, raza, origen étnico, orientación sexual y el nivel socioeconómico entre otras, por lo que resulta ser un atropello el no poder tener acceso a un desarrollo o un trato igualitario, quedando indefensas ante el ejercicio de sus derechos.

En este orden de ideas, la administración pública formula acciones encaminadas a aplicar en todo momento el principio de igualdad de género para que persista igualdad de oportunidades para todos, para establecer las bases de contar con una sociedad equilibrada en donde el bienestar esté al alcance de todos.

La Autoridad deberá garantizar que se respete en todo momento los derechos de las mujeres, por lo que vigilará que la actuación de la autoridad y de los particulares, no vulneren en ningún momento las garantías conferidas por la ley, por lo que todo acto de

autoridad deberá ser respetuoso de los derechos de las mujeres, en un ámbito de dignidad y respeto al principio de igualdad de derechos.

Medio Ambiente.

El desarrollo de las sociedades deben de estar en una alineación congruente con el estado que guarda el medio ambiente, por lo que la presente Administración pública retoma con total responsabilidad su obligación de atender los temas prioritarios relacionados con el medio ambiente, considerando que es el principal factor en el que se debe de canalizar las acciones para poder lograr la erradicación de la pobreza y un crecimiento económico, todos estos enfoques tendrán que direccionarse a una regulación más estricta y formar parte de la planeación económica y estratégica del gobierno municipal.

La política transversal que se implementa para la atención del medio ambiente, es mantener un medio ambiente sostenible, garantizando el buen uso y la sustentabilidad de los recursos naturales, evitando contaminación que causen alteraciones en el normal desarrollo de la naturaleza.

La propuesta de regular las actividades que tengan una acción directa en el medio ambiente, ayudara a proteger la biodiversidad, evitara de poner en riesgo muchas especies de plantas y animales que se encuentran en peligro de extinción.

Hoy en día es una necesidad que las nuevas generaciones tomen partido del problema del deterioro del medio ambiente, por lo que resulta necesario sensibilizar a la población sobre los efectos negativos que se le está causando al medio ambiente por el uso irracional y excesivo de los recursos naturales y la contaminación del medio ambiente.

EJES RECTORES.

GOBIERNO EFICIENTE Y RESPONSABILIDAD SOCIAL.

Responder a las demandas más sentidas por la población, con apego a los ordenamientos legales e impulsando mecanismos sociales de participación que permitan efficientar los resultados en la administración pública en beneficio de la población.

PAZ Y SEGURIDAD PARA TODOS.

Mantener la paz y la seguridad de la población, a través de acciones que estén orientadas a minimizar las conductas antisociales que vulneran la tranquilidad de los ciudadanos.

BIENESTAR Y DESARROLLO SOCIAL.

Impulsar mecanismos de participación social que permitan disminuir la desigualdad, para hacer del municipio un lugar más justo y más equitativo, promoviendo la igualdad de derecho ante la ley, y mejorar los servicios de salud, educación y promover la cultura.

ECONOMÍA Y DESARROLLO SOSTENIBLE.

Trabajar bajo los esquemas de mejoramiento de la producción agropecuaria y de los sectores productivos, que mejoren la economía de la población en el municipio y contribuir a mejorar las condiciones económicas de la región.

DESARROLLO AMBIENTAL SUSTENTABLE.

Proteger los recursos naturales que permiten mantener un equilibrio en el medio ambiente a través de acciones que regulen la explotación de los recursos con los que cuentan en el municipio, así como mantener una coordinación con las instituciones encargadas de la preservación del medio ambiente.

Los temas que se abordan en cada uno de los ejes, están seguidos de políticas públicas diseñadas para dar solución a los problemas que particularmente se identifica a través del diagnóstico que se tiene de las necesidades que se pretenden atender.

EJE 1.

**GOBIERNO EFICIENTE Y
TRANSPARENTE.**

Corresponde al gobierno municipal en turno, desarrollar mecanismos que integren el buen funcionamiento de las áreas del gobierno municipal, así como las decisiones ciudadanas para garantizar la optimización de los recursos públicos apegado a los lineamientos y reglas de operación de los programas.

El servicio público que se debe otorgar a los ciudadanos debe de ser eficiente, orientada a una participación plural y democrática, con la finalidad de lograr un desarrollo económico y social, su funcionamiento debe estar basado en la calidad del servicio, la participación ciudadana para la elaboración de políticas públicas, la motivación para conducirse con altos niveles de ética, así como en la transparencia y rendición de cuentas.

Es producto de la capacidad de llevar a cabo una Administración Municipal con un excelente desempeño, no solo administrativo, sino también moderno, transparente y participativo y lograr una funcionalidad del aparato administrativo que garantice una solidez financiera.

La llegada al poder de un nuevo gobierno trae implícitamente un nuevo equipo de trabajo, que determinan el recurso humano que estará bajo la responsabilidad de mantener una administración pública eficiente con calidad, mantener finanzas públicas sanas, ser legalmente responsable impulsando la transparencia y acceso a la información, con la participación de la sociedad para la toma de decisiones y generación de políticas públicas.

TEMA 1.1

Gobierno y responsabilidad social.

En este apartado se establecen políticas relacionadas a la gestión pública y a la transparencia del gobierno municipal en el uso de los recursos públicos, los mecanismos de planeación y de participación ciudadana en los procesos de rendición de cuentas.

Brindar un servicio profesional en la administración pública dependerá de los mecanismos de capacitación para los integrantes de la Administración Municipal, en especial los de nuevo ingreso, con el fin de que amplíen sus conocimientos, pero sobre todo, que le brinden un servicio profesional a la sociedad. En este sentido, firmaremos como todos los años, el convenio tripartito con las autoridades estatales y federales, para que a través del el Instituto de Administración Pública del Estado de Chiapas (I.A.P. Chiapas) y este Ayuntamiento Municipal, para celebrar un programa de capacitación para los empleados municipales, acorde a sus necesidades.

La administración municipal adoptara un nuevo esquema de servicio público, en el cual tenga participación la sociedad y todos los sectores sociales, grupos y demás organizaciones, donde el crecimiento y el desarrollo este sustentado en la participación plural de todos.

Actualmente la ciudadanía tiene una percepción negativa de los resultados que ha ofrecido durante años la administración pública municipal, derivado de la falta de respuestas a las demandas planteadas por los ciudadanos.

La falta de objetivos claros y la deficiencia en los resultados de la planeación que se han presentado, no han permitido tener un rumbo claro, que permita articular todas las voces para lograr un desarrollo social y un crecimiento económico sostenible.

Actualmente no existen programas desarrollados con el fin de medir la eficiencia y eficacia de la administración pública municipal, por lo que a partir de este trienio, firmaremos un convenio de colaboración, para implementar la Agenda para el Desarrollo Municipal, un programa desarrollado por la Secretaría de Gobernación (SEGOB) a través del Instituto Nacional para el Federalismo y el Desarrollo Municipal (INAFED), para medir los indicadores y los parámetros de la administración pública municipal.

Política pública 1.1.1 Gobernabilidad municipal.

Diagnóstico.

El descontento generalizado de diversos sectores sociales durante los últimos años ha sido de manera constante, mismos que de manera organizada o desorganizada se han juntado para demandar de la Autoridad municipal, el cumplimiento de sus peticiones o demandas.

A lo largo del tiempo se ha venido incrementando el descontento generalizado, por la falta de respuesta de la Autoridad ante la demanda de las necesidades de la población, en el tema de atención ciudadana, es que durante años se optaron por mecanismos burocráticos que dilatan el avance y los procesos para dar resultados, a pesar de que se ha avanzado en mejorar la atención ciudadana, esta no ha sido suficiente, toda vez que se tienen deficiencias para el despacho de los asuntos administrativos. Tales como falta de información actualizada en los módulos de atención ciudadana, otra de las desventajas que se presenta, es la falta de equipo de cómputo y materiales de oficina con los que cuentan las áreas de trabajo para el desempeño de sus funciones

La falta de los manuales de procedimientos como instrumentos normativos que regulen la función de cada uno de los empleados del gobierno municipal, no permiten una fluidez de los trámites administrativos.

Las áreas de trabajo se encuentran en malas condiciones de funcionamiento, por lo que requieren de rehabilitación y equipamiento con líneas telefónicas, acceso a internet, fotocopidora en todas aquellas áreas estratégicas donde la atención

ciudadana es más demandante; asimismo no se cuenta con un portal de internet en el cual se estén publicando los asuntos más relevantes del gobierno municipal

La falta de información en los procesos de planeación y ejecución de los recursos públicos, ha generado un descontento generalizado en la población, a tal grado que prefieren no participar en los procesos donde se priorizan los proyectos a ejecutarse con recurso público, de ahí la necesidad de contar con una página de transparencia donde la población tenga acceso a la información del gasto público municipal.

La aplicación de las normas jurídicas y reglamentación en general, permiten a la autoridad mantener un nivel de acción orientado al desarrollo de las familias del municipio, ya que es a través de estos mecanismos que se puede tener una actuación de la autoridad, apegada a derecho y que genere mejores resultados en beneficio de la población

La atención de algunas demandas se ven limitadas a las malas condiciones en que se encuentra el parque vehicular, ya que la falta de mantenimiento provoca que estos vehículos estén fuera de servicio, por lo que resulta necesario invertir recursos para recuperar las unidades que aun puedan estar en condiciones operativas a través de un mantenimiento preventivo y correctivo de las unidades.

Es importante atender de manera eficiente a la población, más aun cuando se trata de que la atención deba de estar direccionada a fortalecer los derechos humanos los cuales deben sin lugar a duda ser un bien jurídico tutelado por la ley en el cual descansa la tranquilidad de las personas más vulnerables.

Objetivo:

Mejorar los procesos administrativos dentro de la administración pública municipal mejorando los resultados a la ciudadanía.

Estrategias:

- 1.1.1.1 Eficientar los procesos de atención ciudadana.
- 1.1.1.2 Mejorar los tiempos de respuesta a las demandas ciudadanas.
- 1.1.1.3 Impulsar la gobernabilidad desde el seno del gobierno municipal y sus instituciones.
- 1.1.1.4 Garantizar la protección a los derechos humanos y atención a migrantes.

Tema 1.2

Transparencia y contraloría social

La autoridad pública municipal en turno, está comprometida en garantizar el bienestar colectivo, por lo que asume la responsabilidad de avanzar en el crecimiento y desarrollo social con los recursos transferidos por la federación, en materia de desarrollo social.

En cuanto a recursos municipales se refiere, esta administración municipal recibirá aportaciones y participaciones federales, así como la recaudación municipal. En este sentido, cobra especial relevancia, el trabajo de gestión que realizaremos con las diversas instituciones, tanto federales como estatales, así como con organismos no gubernamentales, para obtener recursos adicionales y de esta manera, satisfacer las necesidades de la población.

La autonomía financiera es un indicador que se obtiene al dividir los ingresos totales entre los ingresos propios que anualmente se obtienen. El promedio de autonomía financiera de este Ayuntamiento es del 3 %. Tenemos que aumentar la autonomía financiera, nuestra meta es llegar al 5 %, principalmente actualizando la Ley de Ingresos y Egresos Municipal en relación a los derechos y aprovechamientos, así como actualizar las tarifas referentes al uso del sistema de agua potable y alcantarillado municipal.

Actualmente, se están sentando las bases para que la administración pública cuente con los mecanismos de planeación estratégica y evaluación de políticas públicas, a fin de que se incorporen los elementos necesarios que permitan resultados planteados en las acciones de los programas estratégicos, tomando en cuenta la evaluación del desempeño de las áreas encargadas del funcionamiento administrativo y realizar las evaluaciones pertinentes de indicadores de desempeño y resultado.

Política Pública 1.2.1

Transparencia y rendición de cuentas en las finanzas públicas municipales.

Diagnóstico.

La complejidad de los recursos públicos destinado al municipio es un tema que durante años la sociedad ha cuestionado, respecto del direccionamiento de los mismos, debido a que se aprecia que ha sido destinado de manera incorrecta, viciado de actos de corrupción por parte de la autoridad.

En el seno del COPLADEM, se establecerán las bases para que el direccionamiento de los recursos públicos de infraestructura social sean destinados de acuerdo a una planeación estratégica.

En materia de transparencia y rendición de cuentas, promoveremos una administración pública honesta y responsable, por lo que llevaremos a cabo; programas de difusión, promoción y divulgación de la cultura de la transparencia que vincule a la sociedad con el Gobierno.

Aunque ha existido una persona encargada del Acceso a la Información Pública en el municipio, no se ha logrado difundir en su totalidad los servicios y los tipos de información que se ofrecen a la población, por lo que no se hacen ni atienden solicitudes de esta índole en el municipio.

Los problemas que enfrenta la administración respecto de la recaudación fiscal, es la falta de cultura del cumplimiento de las obligaciones tributarias de los contribuyentes, así como la ausencia de procedimiento administrativo de ejecución.

La incorrecta asignación de recursos públicos que realiza el gobierno municipal derivado de una priorización mal instrumentada y falta de principios de racionalidad, austeridad y disciplina fiscal.

Otras de las causas que se identificaron fue los malos procedimientos de licitación de la obra pública, que no cumple con los estándares y requisitos exigidos por la ley de materia.

La falta de sensibilización en el personal encargado de ejercer los recursos, no han observado para el gasto público, los principios de austeridad. Y racionalidad por lo que se ha excedido el gasto y poco se ha avanzado.

Objetivo.

Garantizar a la ciudadanía la participación social en los procesos de planeación, ejecución y seguimiento del gasto público municipal.

Estrategias:

- 1.2.1.1 Mejorar los procesos de recaudación hacendaria municipal.
- 1.2.1.2 Impulsar la participación social en los procesos de planeación.
- 1.2.1.3 Realizar una correcta priorización y asignación de recursos públicos
- 1.2.1.4 Actualización del marco jurídico municipal.

EJE 2.

**PAZ Y SEGURIDAD Y PARA
TODOS.**

Las iniciativas en materia de prevención deben marcar el inicio del combate a la delincuencia en el municipio, mismo que cuenta con 268.30 km². Sus rasgos económicos, ambientales, sociales y culturales varían a lo largo de su extensión, donde reside una población de 31,755 habitantes (INEGI, 2015), de los cuales el 17 % se concentra en zonas urbanas y el restante 83 %, en las localidades rurales del municipio. Con este preámbulo, podemos precisar que actualmente, un policía municipal tiene que cuidar 4.47 km² de territorio y proteger a 529 habitantes.

La actuación del gobierno municipal debe de estar orientado a garantizar una convivencia ciudadana pacífica. Es así que los asuntos en materia de seguridad serán para el Plan Municipal de Desarrollo uno de los ejes de mayor trascendencia.

Las acciones de seguridad pública son amplias y sus funciones son variadas. Entre ellas están: el mantenimiento de la seguridad, la prevención del delito, la mediación de conflictos y los problemas de tráfico urbano.

La seguridad pública no se debe medir sólo por el número de detenidos o de operativos que se realizan en un determinado momento. El papel de la seguridad pública debe ser la prevención, y esto se logra cuando el binomio gobierno-sociedad civil está consciente de su corresponsabilidad.

El municipio cuenta con una Dirección de Protección Civil, dándose a la tarea de reforzar la Coordinación Municipal de Protección Civil motivo por el cual está integrado de la siguiente manera: por un director, dos coordinadores operativos, una secretaria y dos choferes, veintiocho elementos, haciendo un total de 34 personas, se dividen en dos grupos que laboran 24 por 24 horas de descanso por otra parte cuentan con dos vehículo y diversos equipamientos para combatir incendios, auxiliar en accidentes de tránsito y brindar diversos apoyos a la ciudadanía.

En caso de la presencia de alguna eventualidad o siniestro, el municipio está preparado para brindar atención a 7200 personas del municipio, contando con 10 refugios temporales

Tema. 2.1

Seguridad pública municipal.

La extensión del Municipio, así como su distribución poblacional hacen necesario generar información que permita actuar de manera efectiva en la prevención y el combate de los problemas de seguridad del municipio. Asimismo, es indispensable la detección de zonas de alto riesgo y de mayor incidencia delictiva. Actualmente, no se cuenta con una regionalización en las áreas rurales de seguridad pública, por lo que es necesario establecer cooperación para realizar acciones de prevención

La falta de oportunidades se traduce en necesidades, mismas que obligan a muchas personas a tomar decisiones que van en contra de la paz y seguridad de los ciudadanos, luego entonces el gobierno debe en el ámbito de su competencia

garantizar la paz, tranquilidad y confianza, de la sociedad, para garantizar el Estado de Derecho, concebido éste como un sistema institucional, en el cual la fuerza pública se ciñe al derecho, respetando las instituciones que ejercen la Ley.

La actuación del gobierno en sus tres niveles se ha mantenido de manera coordinada, a partir del inicio de la Instalación del Consejo Municipal de Seguridad Pública que actúa como un órgano de coordinación de acciones operativas y de inteligencia para la desarticulación de grupos de personas que se dedican a las actividades delictivas.

La corresponsabilidad social en los programas de prevención es imprescindible. En esta acción es importante que gobierno y comunidad participen conjuntamente en programas de intervención, que provean a la ciudadanía de habilidades para defender su integridad y la de su familia, frente al vandalismo, las adicciones, la violencia intrafamiliar, entre otros riesgos sociales. La información y la confianza en la seguridad pública son clave para abatir estos problemas de seguridad que aquejan a la ciudadanía. Por ello, la figura del Comité de Consulta y Participación Ciudadana es importante. Este Comité se encarga de difundir y coadyuvar en acciones de capacitación de la población en materia de prevención del delito y es el vínculo para llevar las inquietudes ciudadanas ante el Consejo Municipal de Seguridad Pública

Los riesgos a los que está expuesto el municipio son más contundentes en los tiempos de lluvia y en las épocas de estiaje. Ya que por la geografía se pueden generar algunas inundaciones en la zona baja.

Política pública 2.1.1

Prevención social de la violencia.

Diagnóstico.

Los actos delictivos desplegados por sujetos que transgreden y violentan la ley, afectan de manera directa la paz social y causan daños a la integridad física de los ciudadanos, dejando secuelas psicológicas y sociales, desestabilizando la tranquilidad de las personas.

La violencia es el reflejo de la conducta de los individuos que de alguna manera han sido afectados por diversos factores, tales como el abuso en el consumo del alcohol, consumo de drogas, la desintegración y violencia familiar.

Se ha apreciado que ha incrementado el número de personas que consumen algún tipo de droga, sobre todo en los jóvenes que son los que han estado más vulnerables a que caigan en problemas de consumo excesivo de alcohol.

Por lo que resulta necesario incorporar acciones encaminadas a fortalecer acciones de prevención de conductas lesivas, que atiendan el origen del problema que al reflejarse se torna en actos delictivos.

Objetivo:

Identificar y Atender las causas que general conductas delictivas.

Estrategias:

2.1.1.1 impulsar la práctica de valores familiares.

2.1.1.2 promover la participación ciudadana en acciones de prevención de violencia.

2.1.1.3 prevenir la violencia intrafamiliar.

2.1.1.4 fortalecer la seguridad en las instituciones educativas.

Política pública 2.1.2**Paz y seguridad pública municipal.****Diagnóstico.**

La seguridad pública es un tema que por ley, tiene que estar atendido por las instituciones encargadas, cada una de ellas en el marco de su competencia, es un compromiso del gobierno municipal con sus gobernados, por lo que para garantizar la tranquilidad, la paz social y la sana convivencia resulta necesario orientar las acciones del gobierno a fortalecer la policía municipal y las instituciones encargadas de la seguridad pública, articulando la participación ciudadana en acciones de prevención para disminuir la incidencia delictiva.

Según datos oficiales (SESNSP, 2015), los delitos registrados en averiguaciones previas iniciadas por agencias del Ministerio Público del fuero común en 2015 fueron: robo en sus diferentes modalidades 22 %, lesiones 16 %, homicidios 13 %, delitos patrimoniales 13 %, delitos sexuales 6 % y otros delitos el 31%, en este sentido, los índices delictivos de índole patrimonial, son los más significativos, por lo que es necesario fortalecer y aumentar los operativos de patrullaje, tanto en la zona urbana como en la zona rural, por e elementos de la Policía Municipal, con el fin de fomentar una mayor interacción con la ciudadanía. Esta labor también favorece la imagen del policía ante la población. Rescatar la figura del policía honesto, comprometido con el bienestar de su comunidad, respetuoso de los derechos de los ciudadanos y capacitado, nos permitirá crear y resguardar al municipio en general como un entorno seguro para vivir.

La Policía Municipal actualmente cuenta con un estado de fuerza de 60 efectivos, entre Director, Subdirector, policías primero, policías segundos, policías terceros, choferes y policías municipales, los cuales operan en 2 turnos. El crecimiento de la población y, sobre todo, la diversificación de los problemas de la seguridad pública hacen necesario un proceso continuo de capacitación en todos los niveles.

En cuanto a profesionalización, resulta necesario regularizar al personal de recién ingreso, a fin de que sean capacitados por el Centro de Formación Policial, con cursos en los siguientes temas: Derechos Humanos, Técnicas Policiales, Curso Básico de Formación Policiaca, Primeros Auxilios, Cultura de la Legalidad, entre otros.

En cuanto a equipamiento, la corporación cuenta con 3 patrullas, las cuales realizan los recorridos y patrullajes en todo el territorio municipal, mismas que cubren un área de 89.30 km², es decir, apenas el 33 % del territorio por unidad. Es necesaria la adquisición de más patrullas, para poder responder con mayor eficiencia a los llamados de auxilio de la población.

En este sentido, Se observa que del 01 de noviembre al 31 de diciembre del año 2018 en el municipio de Tuzantán se recibieron y se atendieron un total de 165 llamadas de las cuales 92 fueron reales, 39 reportaron que no encontraron nada solo verificaron y 24 no fueron atendidas. Algunos de los más recurrentes: violencia.

La falta de profesionalización impide una actuación eficaz en la policía municipal, así como los prolongados tiempos de respuestas que se tienen por falta de patrullas, problemas que se ven reflejados en la incidencia delictiva.

La ingesta de bebidas embriagantes representa uno de los problemas más frecuentes en el municipio ya que debido a este tipo de conducta se tienen detenciones de personas que escandalizan en la vía pública y violencia familiar.

Los tramos largos y prolongados en los parajes que están entre las localidades son espacios idóneos para las personas que se dedican a cometer actos delictivos pueden lograr sus actividades ilícitas, ya que no se tienen recorridos constantes.

Objetivo:

Reducir la incidencia delictiva en el municipio mediante la coordinación interinstitucional..

Estrategias:

2.1.2.1 fortalecimientos de las instituciones de seguridad pública municipal.

2.1.2.2 mejorar la infraestructura de la seguridad pública municipal y su equipamiento.

2.1.2.3 incrementar los recorridos y operativos en zonas de mayor incidencia delictiva.

2.1.2.4 fortalecer la coordinación interinstitucional con las corporaciones federales y estatales de seguridad pública.

TEMA: 2.2

Protección Civil

El cuidado de las personas y de su patrimonio es una de las tareas con las que la actual administración pública tendrá que atender en el ámbito de su competencia, salvaguardando la integridad física de las personas, minimizando los riesgos y disminuyendo las pérdidas materiales.

Política pública 2.2.1

Prevención de riesgos y atención de emergencias.

Diagnóstico.

La protección de las familias y de sus patrimonios son acciones que deben de ser desplegadas por la autoridad municipal, sobre todo en las temporadas de mayor riesgo, disminuir las pérdidas materiales provocados por contingencias ambientales tiene que ser el objetivo principal del personal de protección civil, mediante una estrategia que garantice la protección de todas las personas

La falta de profesionalización o especialización de los cuerpos de protección civil, son algunas deficiencias en la administración pública, de ahí el compromiso de realizar un programa de capacitación y formación del personal de protección civil, a fin de que estén en condiciones de poder desempeñar sus funciones con eficiencia.

La capacitación para el desempeño de las funciones tienen que ser elementales en este cuerpo institucional, por el constante acercamiento con la población que requiere de la atención eficaz en momentos que pueden ser de inminente peligro o que ponen en riesgo la integridad física de las personas, tomando en cuenta que el tiempo es de vital importancia en estos temas y que la atención tiene que ser de inmediato.

El cuerpo de protección civil debe de contar con los vehículos, el personal y el equipamiento necesario y en óptimas condiciones para la atención a la población ya que de ello depende que se reduzcan las estadísticas en materia de desastre o riesgos causados por eventualidades naturales u ocasionadas por otro tipo de eventos.

Objetivo:

Generar una cultura de prevención y atención de emergencias para disminuir riesgos que pongan en peligro la integridad física y los bienes materiales.

Estrategias:

- 2.2.1.1 Impulsar la construcción de obras de infraestructura direccionados a la prevención.
- 2.1.3.2 Impulsar el manejo integral de reducción de desastres.
- 2.1.3.3 Promover la profesionalización de personal.
- 2.1.3.4 mejorar los tiempos de respuesta para atención de emergencias.
- 2.1.3.5 Implementar mecanismos de atención antes, durante y después de una contingencia.

Eje 3:

Bienestar y Desarrollo
Social.

El desarrollo social de la sociedad tiene que estar sustentado en el bienestar de los ciudadanos, por lo que debe de mantener un criterio de desarrollo colectivo y sostenible de las capacidades de las personas, por lo que esta administración desarrollara acciones encaminadas a elevar la calidad de vida de las personas, atendiendo con especial atención a la población vulnerable.

La ausencia de los diversos servicios a que la ciudadanía tiene derecho los coloca en una situación de pobreza, debido a que no cuentan con acceso a la educación, a los servicios médicos, con cuentan con una alimentación, vivienda con espacios de calidad, la falta de servicios de energía eléctrica, carreteras pavimentadas, son los factores que determinan la calidad de vida de las personas.

Las acciones encaminadas a los servicios de salud, son prioridad de la actual administración, ya que las personas que gozan de buena de salud, se consideran que tienen un estado físico que los hace más productivos, por lo que la autoridad municipal debe de garantizar el acceso a este servicio, para atender a las personas que necesiten atenderse de algún padecimiento corporal.

La importancia de la educación en la sociedad radica en su potencial, como impulso del desarrollo, debido a que de esta manera pueden tener acceso a la participación en temas de desarrollo que les permita interpretar el contexto de crecimiento del cual pueden participar activamente, el acceso a la educación debe de estar garantizada por los órdenes de gobierno, cada uno en el marco de su competencia, por lo que resulta necesario identificar los factores y las causas que han influido para que muchos niños no tengan acceso a la educación y muchos jóvenes vean un futuro incierto en el sistema educativo debido a la falta de oportunidades para obtener un empleo por el desarrollo de un oficio o una profesión.

Tema 3.1

Inclusión social y desarrollo.

En este tema se establecen políticas públicas encaminadas a garantizar el bienestar de las familias de manera incluyente, con principio de igualdad, a fin de que todos tengan acceso a mejorar su calidad de vida.

El desarrollo tiene que ser en todos los sentidos, no únicamente en temas económicos o financieros, si no también en todos los factores que tengan injerencia en el bienestar de las personas.

Al mismo tiempo se trazan estrategias que permitan impulsar un crecimiento de bienestar social que se refleje en los beneficios de desarrollo integral desde una perspectiva de género y mejor atención a los grupos vulnerables.

Las acciones del gobierno municipal están orientadas a mejorar la alimentación de las personas, así como garantizar que tengan acceso a una vivienda con espacios dignos

para mejorar el entorno social donde se desarrollan, y promover que tengan un desarrollo social impulsado desde el seno de las instituciones gubernamentales.

Política pública 3.1.1 Sociedad y Bienestar.

Diagnóstico.

El crecimiento demográfico, ha generado el crecimiento de la población en situación de pobreza, debido a que se ha incrementado el número de familias que sufren de carencias, principalmente por la falta de ingresos económicos suficientes que les permitan adquirir lo indispensable, para satisfacer sus necesidades alimentarias principalmente.

La mayor parte de la población que presentan problemas por carencia de alimentos, se encuentran principalmente en las zonas rurales, ya que no cuentan con los recursos económicos suficientes para la adquisición de alimentos básicos para garantizar una buena alimentación. Entendiéndose como seguridad alimentaria cuando los miembros de un hogar disponen de manera constante de alimentos suficientes en cantidad y calidad según sus necesidades.

Para el caso de nuestro municipio los problemas identificados respecto de la alimentación se concentran en zonas y colonias de localidades con el mayor grado de rezago social, ya que la falta de empleo constituye un problema para obtener ingresos y garantizar la alimentación de las familias.

El gobierno municipal deberá promover una estrecha coordinación con las instituciones gubernamentales del orden federal y estatal a efecto de que puedan afiliarse a los programas de bienestar y puedan tener acceso a una alimentación segura y saludable para todos los miembros de la familia.

En relación a los espacios de la vivienda, esta carencia es bastante significativa ya que están relacionadas a que en cada una de ellas habitan por lo menos 4.20 habitantes por vivienda en promedio, de las cuales 6,858 viviendas cuentan con firme de concreto, mientras que las viviendas con piso de tierra se ubican en 502, sobre todo en las zonas rurales, donde se concentra el mayor de los casos

Otro problema relacionado a la vivienda se encuentra en la construcción de techos en muchas de ellas se puede apreciar que son construido de material de poca duración o material que por el tiempo de uso, presenta deterioro, esto permite que muchas familias queden expuestos a sufrir complicaciones con las inclemencias del tiempo.

La falta de recursos económicos para poder construir una vivienda es la principal causa

de este problema en el municipio, debido a que no permite solventar los gastos de adquisición de material y de construcción de una vivienda, la falta de apoyos del gobierno para subsidiar este tipo de proyectos es algo que aún no se ha logrado, por lo que se deberá impulsar una estrategia de coordinación para poder identificar los problemas más severos y poder atenderlos desde la perspectiva de gestionar el ingreso a los programas federales

El poder adquisitivo de cada familia ha sido severamente afectado, debido a que la canasta básica ha aumentado su costo, por lo que deja a muchas familias con la nula posibilidad de poder solventar la adquisición de los alimentos, la falta de ingresos constituye uno de los factores del rezago social en México y por ende en el municipio como la célula de organización más pequeña.

La población más desprotegida debe de ser prioridad en las acciones y estrategias del gobierno municipal, ya que son personas que se encuentran en condiciones más desfavorables que la gran mayoría de la población, de ahí la importancia de atender a las madres solteras, las personas de la tercera edad, las personas con capacidades diferentes, y todos aquellos que por su condición no puedan tener un normal desarrollo en la sociedad.

Lo adultos mayores que habitan en el municipio constituyen una población vulnerable, ya que por su condición de edad avanzada los vuelve dependientes de sus familiares, algo que los tienen en una condición de falta de protección de sus derechos y el algunos casos la falta de atención en su salud y bienestar, por lo que se tiene que poner en funcionamiento espacios donde puedan interactuar con los personas de sus misma condición y poder tener una vida sana y saludable.

Es indispensable que se realicen programas encaminados a fortalecer a las mujeres en situación de maternidad segura, ya que en muchos de los casos se puede apreciar que existen problemas de desnutrición por la falta de recursos para la alimentación de las familias con escasos recursos económicos.

Las personas que tienen alguna discapacidad, requieren de atención especializada, por lo que es necesario implementar un programa de entrega de apoyos funcionales a fin de proporcionarle los medios para valerse por sí mismo y no ser dependientes de terceros.

La atención de la niñez y de las personas de la tercera edad tienen que ser prioridad de este gobierno municipal, debido a que son personas que por su condición se les dificulta valerse de sí mismo, las personas con capacidades diferentes también requieren de especial atención así como las mujeres en periodo de lactancia

Objetivo.

Mejorar la calidad de vida de la población mediante la inclusión social y un trato igualitario entre las personas.

Estrategias:

- 3.1.1.1 impulsar el acceso a la alimentación de la población en condición de pobreza.
- 3.1.1.2 incrementar el número de familias con acceso a espacios dignos en la vivienda.
- 3.1.1.3 disminuir el número de familias en situación de pobreza, por falta de ingresos.
- 3.1.1.4 mejorar las condiciones laborales para generar ingresos familiares.

Tema 3.2**Servicios de salud.**

El acceso a la salud es un derecho que tienen todos los ciudadanos, según lo establecido en el artículo cuarto de la constitución política de los Estados Unidos mexicanos, en el que reza lo siguiente “...*Toda persona tiene derecho a la protección de la salud. La Ley definirá las bases y modalidades para el acceso a los servicios de salud y establecerá la concurrencia de la Federación y las entidades federativas en materia de salubridad general conforme a lo que dispone la fracción XVI del artículo 73 de esta Constitución...*” atendiendo este precepto normativo, la salud de los ciudadanos que habitan en el municipio tienen que ser atendida por diversas instituciones de salud, dependiendo del servicio médico del cual sean derechohabientes, debido a que la mayoría de la población no cuenta con seguridad social, no tiene acceso a los servicios de salud, existe un sector de la población que no cuenta con ningún tipo de afiliación a los servicios médicos, por ello que se vuelve más difícil atender de manera oportuna o prevenir los riesgos de enfermedades..

Es necesario que en materia de salud se realicen acciones de prevención de enfermedades, que ayuden a la población a minimizar el riesgo de sufrir padecimientos que alteren la salud y dañen a las familias más vulnerables, ya que en el municipio no existen acciones que se puedan considerar acciones de prevención.

La falta de acceso a la salud a las instituciones como el Instituto Mexicano del Seguro Social y del Sector salud, son una de las causas que han afectado a la población que no cuenta con seguridad social, a pesar de que se ha avanzado en la inclusión de las familias a la atención de salud, esto ha sido insuficiente.

La administración pública municipal, en el ámbito de su competencia tiene que contribuir con acciones que vayan encaminadas a la atención de la salud, desarrollando medidas preventivas que permitan disminuir el brote de enfermedades

Política Pública 3.2.1

Salud y atención médica para todos.

Diagnóstico.

El acceso a los servicios de salud es un derecho inherente del ser humano, por lo que las personas tienen el derecho de que las instituciones de salud les brinden la atención médica adecuada para mantener una vida sana que les permita el buen desarrollo de sus capacidades físicas.

Todas las instituciones de salud en el ámbito de competencia de sus funciones deben de garantizar la atención médica a la población en estricta observancia a los principios de equidad, en todo momento la atención médica deberá garantizarse sin distinción de personas.

La falta de cultura en la prevención y el autocuidado de la salud, es un factor que influye en los problemas de salud, por lo que se deberá implementar estrategias que vinculen el autocuidado con la calidad de vida de los ciudadanos.

El crecimiento demográfico, asociado con el bajo índice de mortalidad y el crecimiento del índice de natalidad y otros factores han incidido en la dispersión de los habitantes, quienes han emigrado a zonas que no están urbanizadas, mismas que son localidades que carecen de vías de comunicación y se tornan de difícil acceso y se complica llevar el servicio de salud hasta esos lugares.

Las acciones de gobierno tendrán que estar direccionadas a mejorar el acceso a la salud a la población más vulnerable, e impulsar la sensibilización de la importancia del autocuidado, para prevenir enfermedades que pongan en riesgo la salud de las personas.

Uno de los problemas en el tema de salud es la falta de sensibilización sobre temas de salud, tiene que tener una estrecha coordinación con las autoridades municipales y todas las instituciones involucradas con los temas de salud, para minimizar el riesgo en la salud.

La falta de campañas médicas que puedan atender a personas de escasos recursos, o en la que se puedan diagnosticar algunas enfermedades también son acciones que se deben desarrollar, para acercar a la ciudadanía los mecanismos de prevención.

No existe un programa de sensibilización en las instituciones educativas para sensibilizar a los jóvenes de los riesgos que corre la salud por el consumo de alcohol o de drogas a temprana edad, así como las dificultades en las que puedan verse involucrados por los embarazos a temprana edad.

Objetivo:

Incrementar el número de personas con acceso a los servicios de salud.

Estrategias:

- 3.2.1.1 impulsar la cultura de la prevención, para la detección temprana de enfermedades.
- 3.2.1.2 fortalecimientos de las instituciones encargadas de la atención de la salud.
- 3.2.1.3 asignar de recursos públicos en equipamiento básico de salud.
- 3.2.1.4 fortalecer la coordinación institucional entre las dependencias encargadas de salud.

Tema 3.3**Educación cultura y deporte.**

La educación es la base para una sociedad con oportunidades de crecimiento, por lo que las acciones del gobierno municipal deberán facilitar el acceso de la educación para impulsar al municipio a un mejor nivel educativo

Los rasgos culturales de una sociedad son de vital importancia en las sociedades modernas, ya que constituyen la identidad de los pueblos, misma que se reflejan en las tradiciones, en los trabajos artesanos, artísticos y todo el patrimonio cultural que conservan los pueblos desde sus orígenes, de ahí surge la necesidad de generar las condiciones para que la ciudadanía se involucre en la vida cultural y artística

Las acciones del gobierno municipal en relación al deporte estará direccionada a incluir en actividades deportivas a la población que van de los 16 a los 35 años de edad, tomando en cuenta que es una población relativamente joven y que existe un gran potencial de energía para que sean direccionadas a las actividades deportivas

Política pública 3.3.1**Fortalecimiento a la educación básica.****Diagnóstico.**

Las estadísticas más actuales en materia de educación, demuestran que existen suficientes instituciones educativas para poder atender a la población estudiantil en todos sus niveles ya que en la mayor parte de la geografía municipal cuenta con una escuela de nivel preescolar y nivel básico, reduciendo el número de escuelas de nivel medio, debido a que disminuye el número de alumnos inscritos en los niveles medio y medio superior, esto debido a que significa un mayor gasto en la medida que aumentan los niveles educativos.

Existen deficiencias en la infraestructura educativa de todos los niveles, así como equipamiento educativo para que se pueda impartir una educación de calidad, para que los espacios educativos sean idóneos y se pueda aprovechar el mayor potencial de aprendizaje de los alumnos.

Una de las deficiencias que presenta el sector educativo, es la deserción de alumnos,

donde se pueden determinar que se debe sobre todo a la falta de economía para solventar los gastos de transporte y útiles escolares, en el nivel de secundaria y bachillerato.

Se tienen problemas de una mala alimentación en las familias más vulnerables, lo cual es una limitante para que muchos niños no alcancen los niveles de aprendizaje óptimos ni cuenten con un rendimiento en el aprovechamiento educativo.

La infraestructura educativa presenta deterioros importantes, debido a la antigüedad de construcción de los planteles educativos, y en muchos otros casos se requiere de la recuperación de concreto y pintura.

Otro de las necesidades que se pudo constatar es que existen algunas instituciones educativas que presentan muy poco interés para la participación en los eventos cívicos y culturales. Debido a que no existe una estrecha coordinación con la autoridad municipal para que participen en los programas o concursos de escoltas, o lectura, por lo que se requiere que la autoridad municipal genere un programa de concursos de planteles estudiantiles.

Objetivo:

Disminuir los niveles de analfabetismo y combatir el rezago educativo.

Estrategias:

- 3.3.1.1 asignar recursos públicos para la atención de infraestructura básica educativa.
- 3.3.1.2 incrementar el número de personas adultas que terminen su educación básica.
- 3.3.1.3 erradicar la deserción escolar en todos los niveles educativos.
- 3.3.1.4 mejorar los niveles de aprovechamiento y aprendizaje educativo.

Política pública 3.3.2

Identidad cultural y artística.

Diagnóstico.

La cultura de los pueblos ha sido un patrimonio para la ciudadanía, debido a que se rescatan los valores que han venido formando una población participativa y socialmente responsable, por ello se tiene que dar continuidad a las actividades que se han venido realizando por las administraciones anteriores e implementar nuevas acciones que permita incluir a todos los núcleos de población que deseen participar en los eventos y programas que trasmitan mensajes educativos en la cultura de los pueblos pero sobre todo en la cultura regional, procurando la preservación de las tradiciones religiosas y las costumbres que se han mantenido a lo largo del tiempo.

Las regiones del soconusco se caracterizan por el extenso colorido en la celebración de sus festividades, que inicia con la celebración de la feria cultural que por tradición

se celebra cada año, con ello se presentan bailes regionales que representan a otras culturas nativas de la región así como diversas participaciones encaminadas a la convivencia cultural.

Los problemas que se pueden apreciar en relación al tema de la cultura, es la falta de difusión que se le ha dado a las actividades culturales en el municipio, quizá no se le ha dado el respaldo a los talleres de música, baile regional, manualidades y otras actividades

Objetivo:

Promover la identidad del municipio y sus prácticas culturales y artísticas.

Estrategias.

3.3.2.1 promover la creación de talleres para fomentar los talentos artísticos.

3.3.2.2 impulsar la creación de diversos talleres de música regional .

3.3.2.3 promover la participación social en eventos culturales.

3.3.2.4 fortalecer la práctica de bailes y vestuarios regionales.

Política Pública 3.3.3

Fomento a las actividades deportivas.

Diagnóstico.

Los espacios públicos que son destinados a la actividad deportiva, son insuficientes tomando en cuenta la población que se encuentra en edad promedio para practicar deporte. A través del tiempo las Autoridades de los tres órdenes de gobierno le han apostado a las actividades deportivas como un instrumento para que los jóvenes encuentren, una actividad de ocupación y puedan destinar gran parte de su tiempo a la activación física en lugar de caer en conductas antisociales o ser presa de las actividades ilícitas desplegadas por los grupos criminales.

Es obligación de la Autoridad encargada, facilitar los medios, recursos humanos y materiales para la práctica de diversas disciplinas deportivas construyendo espacios en los cuales se pueda interactuar de manera habitual.

Los problemas que se pueden reflejar en la actualidad en el tema del deporte, consiste en que muchas de las canchas de usos múltiples que fueron construidas con la finalidad de fomentar el deporte hoy en día se encuentran en mal estado y sin ningún beneficio en los lugares donde se construyeron, por lo que se requiere de manera urgente implementar un programa deportivo en el cual se pueda incluir a los jóvenes en la práctica deportiva

La falta de mantenimiento de las canchas de usos múltiples en las localidades, ejidos,

rancherías y otros lugares más concurridos, permiten de que no exista esa actitud de la población de practicar deporte, por lo que se requiere de un programa de rehabilitación de espacios públicos donde se puedan implementar torneos deportivos.

Objetivo.

Fomentar el deporte en la población para disminuir conductas antisociales

Estrategias.

3.3.3.1 fomentar la práctica de disciplinas deportivas en los jóvenes.

3.3.3.2 mejorar la infraestructura deportiva.

3.3.3.3 impulsar la organización de eventos deportivos en zonas rurales y urbanas.

EJE 4.

ECONOMIA Y
DESARROLLO
SOSTENIBLE

La intervención del gobierno municipal en las actividades económicas tiene que ser una acción determinante por la actual administración pública, ya que a pesar de que se ha invertido en las actividades productivas del campo la producción no ha alcanzado sus niveles de comercialización esperados por los productores del municipio.

En el municipio no se cuenta con industrias o empresas que generen aportaciones económicas a las familias, por lo que resulta necesario buscar generar políticas públicas que realicen inversión de recursos públicos o privados para que se pueda generar actividades industriales o comerciales.

Es importante promover acciones que estén destinadas a la generación de empleo, con la finalidad de incluir en el campo laboral a todas las personas que se encuentran sin empleo, propiciando un ambiente confiable de inversión o de actividades económicas que garanticen ingresos a las familias de escasos recursos económicos.

Mejorar las actividades agropecuarias que permitan ejercer las actividades de comercialización, ya que por la condición geográfica del municipio y su amplia extensión territorial en terrenos ejidales con actividades agrícolas y pecuarias, son las actividades con mayor expectativa para lograr un crecimiento económico.

Potencializar los lugares que tengan características de atractivo turísticos, a fin de fomentar a la cultura del turismo y lograr incursionar en este sector, ya que existen lugares con áreas naturales que permiten desarrollar actividades turísticas, por lo que se debe impulsar acciones de difusión y promoción de estos lugares regionales dentro del municipio.

Es necesario que en el plan de desarrollo se incluyan las acciones para mejorar la infraestructura de agua potable, drenaje y alcantarillado que permita mejorar las condiciones de vida de la población, así como atender de manera oportuna la comunicación y el acceso de tránsito de personas, de las comunidades a la cabecera municipal.

Tema 4.1

Fomento agropecuario.

Incrementar la productividad agrícola y pecuaria del municipio de Tuzantán, será uno de los desafíos más grandes de esta Administración, seguido de la producción ganadera y en una menor proporción el comercio y servicios, por lo que deberá de implementarse acciones que fomenten la producción de calidad, permanente y sustentable.

La producción que se logra con los esfuerzos de los agricultores carece de calidad por falta de insumos para el control de maleza y plagas de las plantaciones, ya que en estos casos el control de maleza tiene que ser debidamente tratado, ya que puede causar afectaciones a la producción, así como el control de plagas por agentes

externos dentro de los cultivos, ya que se sufren afectaciones que van desde un 20 hasta un 40 % en la producción del campo.

Lograr un desarrollo rural a través de la explotación de los recursos naturales de manera racional y responsable en beneficio del crecimiento económico de las familias de las comunidades, a pesar de los limitados apoyos de recursos públicos, el campo aún sigue produciendo productos agrícolas que llegan a los mercados locales y nacionales.

En el municipio existe una población considerable que no cuenta con un empleo formal, por lo que no tienen las condiciones para tener un ingreso permanente y seguro para cubrir las necesidades básicas del hogar, de ahí la necesidad de implementar acciones para fortalecer las actividades que permitan a los ciudadanos tener un empleo, a fin de contar con un ingreso estable que reúna las condiciones para garantizar al trabajador las prestaciones laborales correspondientes

Las actividades ganaderas y los servicios también son elementales para lograr establecer un impulso de crecimiento económico, en un ambiente articulado de crecimiento de infraestructura carretera, promoción del turismo y la generación de empleo e inclusión de la población para mantener una vida económicamente activa.

Política pública 4.1.1

Fomento a la Productividad agrícola y actividades comerciales.

Diagnóstico.

El abandono de las autoridades al campo productivo ha causado que la producción se vea afectada, toda vez que no se cuenta con los recursos económicos necesarios para impulsar la producción

Una de las causas que han afectado la producción es la falta de apoyo a los productores y capacitación de los mismos en manejo de sus cultivos, tales como café, cacao, maíz, plátano, mango, entre otros, ya que a pesar de que existe una producción este no tiene la calidad necesaria para competir en precios en el mercado.

La falta de políticas comerciales con rentabilidad para los productores genera incertidumbre en la producción ya que por el costo de la inversión y las utilidades logradas en la producción, es poco rentable la inversión en las actividades agrícolas.

La falta de recursos económicos y la falta de maquinaria y tecnología para trabajar en la agricultura, deja a los agricultores con altos costos de la producción, por lo que los

rendimientos son mínimos, generando productos agrícolas de mala calidad y menor precio en el mercado.

Los ingresos económicos que tienen relevancia en la economía del municipio, dependen de la producción agrícola por lo que debe de incrementarse el apoyo al sector primario para generar condiciones de empleo.

Objetivo:

Mejorar la rentabilidad de la producción agrícola en el municipio.

Estrategias.

- 4.1.1.1 aumentar los niveles de producción agrícola.
- 4.1.1.2 Impulsar el mejoramiento en los procesos de producción de cultivos regionales.
- 4.1.1.3 Impulsar el uso del suelo con cultivos regionales.
- 4.1.1.4 Fortalecer las actividades agrícolas con prácticas sostenibles.

Tema 4.2

Empleo.

En los últimos años, el empleo ha venido decreciendo, por lo que el municipio no es la excepción y ha resentido la escasez laboral, cada día son más el número de personas que no gozan de un empleo permanente, bien remunerado y que goce de todos los beneficios a que tiene derecho el trabajador, esto refleja una disminución en la población económicamente activa.

La administración pública en turno, asume el compromiso y la responsabilidad de incrementar las acciones destinadas a mejorar las condiciones laborales y a generar las oportunidades laborales y de inclusión económica.

Política pública 4.2.1.

Fomento al empleo y diversas actividades económicas.

Diagnóstico.

Uno de los factores que dan origen a que la población no se encuentre ocupada laboralmente, es porque en la actualidad, los requisitos de ingreso a las actividades laborales son aún más rigurosos y estrictos para la contratación, sobre todo en los niveles académicos que se requieren para el desempeño de las actividades laborales.

Otro de los casos que se presenta, es que aunque el trabajador tenga la preparación académica, los salarios son inferiores a los salarios mínimos, aunado a la falta de seguridad social, así como la falta de un marco regulatorio para la protección de los derechos laborales del trabajador.

La falta de oportunidades acciones por parte de las autoridades para generar fuentes de empleo es una deficiencia en el municipio, aunado a que no existen fuentes de empleos en el municipio, tales como empresas o cadenas comerciales en las que se pueda emplear la ciudadanía, únicamente dependen de los pocos ingresos de los comercios

Las políticas implementadas por las empresas en cuanto a la contratación laboral, que no permite brindar oportunidades a las personas discapacidad, refleja en un número determinado de personas que por su condición física están desempleados toda vez que presentan alguna discapacidad, a pesar que tienen derechos a que sean contratados, para desempeñar algún actividad de acuerdo a sus funciones físicas.

Objetivo.

Impulsar el empleo para lograr el crecimiento económico.

Estrategias:

4.2.1.1 promover la generación de empleo en el sector público y privado.

4.2.1.2 promover la inclusión laboral de personas con discapacidad física que se encuentran en grupos vulnerables.

4.2.1.3 impulsar acciones para vincular a la población en el mercado laboral.

Tema 4.3

Obras públicas.

El desarrollo económico tiene que ser de manera articulada con todos los servicios y el desarrollo urbano, por lo que resulta indispensable generar las condiciones para que la infraestructura urbana consolide la disponibilidad de los servicios.

El avance que ha tenido el municipio en materia de disponibilidad de servicios ha sido significativo, pero no ha sido suficiente debido al crecimiento demográfico de la población y de los asentamientos humanos.

El crecimiento urbano de manera desproporcional, no ha permitido tener un crecimiento urbano ordenado, por lo que se dificulta la prestación de los servicios públicos para mejorar la calidad de vida de la población.

Los servicios de agua potable, drenaje y alcantarillado sanitario, así como electrificación, son servicios básicos integrales que tienen que ir en constante crecimiento al mismo tiempo que la población, para garantizar el acceso a estos servicios, la autoridad municipal en turno deberá destinar los recursos públicos necesarios para su funcionamiento eficaz.

Política pública 4.3.1

Desarrollo de infraestructura pública.

Diagnóstico.

La Cabecera Municipal, cuenta con las siguientes fuentes de abastecimientos: “Río La Primavera” el cual cuenta con un gasto aforado de 1000 l/s, (fecha de aforo 20 de febrero de 2013), y “Arroyo Pénjamo”, el primer abastecimiento mencionado puede llegar a descender hasta el 50% de su caudal siendo 500 l/s el mínimo que este transporta durante la temporada de estiaje.

Cabe hacer mención que estas captaciones son usadas desde 1989 para el abastecimiento de agua de la Cabecera Municipal de Tuzantán, Chiapas; la primera red de distribución cuenta con 1,200 tomas y la segunda con 800 tomas domiciliarias, haciendo un total de 2,000. Los parámetros que demuestran la calidad del agua de esta fuente de abastecimiento son los adecuados para consumo humano. Finalmente estas captaciones no cuentan con la concesión de explotación de la Comisión Nacional del Agua.

Según la encuesta intercensal que se realizó el instituto nacional de estadística y geografía en el año 2015, refleja que en la mayoría de las localidades del municipio existen viviendas que no cuentan con acceso al servicio de agua potable, en algunos casos la mayoría de las viviendas se encuentran ubicadas en localidades consideradas con un alto grado de rezago social.

NOTAS: - La localidades que no disponen de dato son aquellas cuyos datos censales no fueron publicados por el INEGI en el año 2010, o que no fueron censadas en la Encuesta Intercensal 2015

FUENTE DE INFORMACIÓN: INEGI. Censo de Población y Vivienda 2010. Principales resultados por localidad (ITER).

INEGI. Censo de Población y Vivienda 2010. Principales resultados por localidad.

En relación al drenaje sanitario, el municipio de Tuzantán ha atendido y seguirá atendiendo esta necesidad primordial, haciendo conciencia de la importancia de contar con un sistema de drenaje para evitar las enfermedades gastrointestinales y la contaminación del manto freático, el 87.40% de las viviendas cuenta con drenaje, solo las comunidades que por estar dispersas y por la dificultad que lleva realizarles dichas obras no cuenta, el cual es el (12.6%) de las viviendas.

El municipio de Tuzantán cuenta con tres localidades consideradas como zonas urbanas como son; Cabecera municipal, Colonia Xochiltepec y Estación Tuzantán, los cuales cuentan con red de drenaje pero no con un sistema de alcantarillado que le

permita desalojar las aguas pluviales, estas se realizan por el escurrimiento natural del terreno.

Por su relieve montañoso nuestro municipio, se carece en la parte alta del servicio contando solamente con la instalación de letrinas o fosas sépticas, por ello se convierte en una prioridad para este gobierno ejecutar las obras de este tipo, por encima de las demás priorizadas.

La parte alta del municipio no debe de quedar fuera de la atención municipal por razones de su geografía o relieve, este gobierno en coordinación con los gobiernos, buscará mediante un programa social dotar por lo menos de letrinas con fosas sépticas a las familias que al día de hoy no disponen de este servicio, como son; Retiro, Tarral, Manacal, Sonora, Poblado, Santa Fe, etc.

De las localidades que cuenta con Drenaje Sanitario, solo el Fraccionamiento La Flor, ubicado en la Cabecera Municipal, cuenta con una planta de tratamiento de aguas residuales, ubicada a la salida de la red de drenaje del mismo, la cual fue realizada en el 2014.

Tomando en cuenta la información oficial se puede establecer que en el 2015, existían 31 localidades que cuentan con un rezago de servicio de drenaje en un promedio de cero a 15 viviendas que no cuentan con drenaje o servicio sanitario, 6 localidades que se encuentran en un rango de 15 a 45 viviendas sin drenaje y 5 localidades que representan un mayor rezago en este servicio, por lo que existen aproximadamente 42 localidades que presentan problemas con este servicio.

Encuesta Intercensal 2015
FUENTE DE INFORMACIÓN: INEGI. Censo de Población y Vivienda 2010. Principales resultados por localidad (ITER).
INEGI. Censo de Población y Vivienda 2010. Principales resultados por localidad.

En el municipio de Tuzantán se cuenta con un aproximado de 1200 lámparas, de las cuales 300 son de vapor de sodio de 100 watts, 700 ahorradoras de 85 watts y aproximadamente 200 de aditivo metálicos de 175 watts, de estas un 70 % se les proporciona mantenimiento y el 30 % faltantes por el bajo recurso que llega al municipio no alcanza a cubrir el mantenimiento que se requiere en esas comunidades. Hay aproximadamente 15 localidades que no cuentan con red de energía eléctrica por lo tanto no cuentan con alumbrado público. Pero también se le brinda el apoyo que se requiere a los espacios públicos (escuelas, iglesias, parques, domos, casas comunitarias etc.)

Objetivo.

Incrementar la cobertura de los servicios públicos en el municipio para mejorar la condición de vida de la población.

Estrategias.

4.3.1.1 impulsar la construcción y rehabilitación de sistemas de agua potable.

4.3.1.2 ampliar la cobertura de drenaje y alcantarillado sanitario.

4.3.1.3 promover la ampliación del servicio de energía eléctrica.

Tema 4.4

Comunicación y Conectividad

Las vías de comunicación con las que cuenta el municipio, tienen características diferentes, dependiendo de la geografía municipal son las condiciones de los caminos con los que cuenta la población de esas determinadas regiones, en algunos casos se encuentran en condiciones óptimas para el tránsito de personas y mercancías en otros casos es un poco más difícil por las afectaciones que presentan este tipo de infraestructura.

La comunicación como factor importante del desarrollo económico ha sido insuficiente, desde un punto de vista local, la falta de recursos públicos para mejorar las condiciones en las que se encuentran los caminos, así como el uso de la tecnología que garantice una comunicación, clara y oportuna

Política pública 4.4.1

Conectividad municipal.

Diagnóstico.

Una de las demandas de la población como obras de infraestructura, es la construcción de caminos pavimentados con concreto asfáltico o concreto hidráulico, pero esto ha venido a generar un conflicto social, debido a que los lineamientos de inversión del fondo de infraestructura social hasta el año pasado solo permitía direccionar a este tipo de obras un 15% del recurso asignado a los municipios de este fondo.

La infraestructura carretera, requiere de mantenimiento preventivo y correctivo para que esté en condiciones normales para su utilización, y la falta de recurso para la materialización de estas acciones ha generado que las vías de comunicación se vayan deteriorando, provocando que las condiciones de tránsito de personas y mercancías cada vez más eleven sus costos de traslado, provocando también desgastes económicos en la economía familiar por la intervención en mantenimiento a los vehículos de transporte público y privado.

La imagen visual de la zona urbana depende en gran medida del mantenimiento correctivo que se realicen en las calles, avenidas y principales accesos de las vías de comunicación a la cabecera municipal, por eso resulta necesario implementar un programa permanente de mantenimiento de infraestructura carretera urbana que permita garantizar un tránsito responsable y en óptimas condiciones.

La comunicación y transferencia de datos electrónicos es de vital importancia, sobre todo cuando se realizan con fines educativos, de ahí la necesidad de contar con espacios públicos que cuenten con acceso a internet de manera gratuita, donde los ciudadanos puedan utilizar este servicio de comunicación como una herramienta de desarrollo en materia educativa y acciones lícitas.

Objetivo.

Ampliar la cobertura de infraestructura de conectividad

Estrategias:

4.4.1.1 ampliar la cobertura de pavimentación de caminos rurales.

4.4.1.2 impulsar la construcción de puentes vehiculares.

4.4.1.3 promover el mantenimiento permanente de caminos de terracería.

4.4.1.4 impulsar el crecimiento de infraestructura de comunicación para la atención de emergencias.

EJE 5.

**DESARROLLO AMBIENTAL
SUSTENTABLE**

La preservación del medio ambiente es responsabilidad de todos, es por eso que la administración pública municipal debe de instrumentar una política pública en la que puedan participar el gobierno y la sociedad como actores fundamentales de las acciones destinadas a la preservación del medio ambiente en el que nos desarrollamos.

Cuando nos referimos al medio ambiente, estamos hablando del conjunto de recursos naturales (aire, agua, flora, fauna y suelo), que nos rodea, que día con día está sufriendo un deterioro, por el manejo y aprovechamiento irresponsable de esos recursos, por esta razón el gobierno municipal debe de ser gestor y participar de las acciones encaminadas a la preservación de los recursos naturales que estén bajo su competencia.

Tema 5.1

Recursos naturales.

Los recursos naturales son la fuente de vida de las sociedades por lo que su uso y explotación deberán de estar regulados para conservarlos, ya que la explotación irracional de estos recursos naturales pueden llegar a causar daños severos al medio ambiente, por lo que deberá de implementarse acciones para disminuir la deforestación, la contaminación de los cuerpos de agua y del manto freático para poder detener el deterioro del medio ambiente

El agua como un recurso natural, hoy en día es más crítico el diagnóstico sobre el aprovechamiento del agua en todo el mundo según lo manifiesta la organización de las naciones unidas (ONU), por lo que todas las autoridades en el marco de su competencia deben de diseñar acciones encaminadas a conservar este recurso, destinando recursos para su regulación y aprovechamiento según sea el caso.

POLITICA PÚBLICA. 5.1.1

Preservación de los recursos naturales y protección al medio ambiente

Diagnóstico.

Las actividades productivas no reguladas o que se realizan sin ningún control, tienen un efecto negativo en el medio ambiente, a pesar que nuestro municipio no presenta grandes índices de contaminación, existe contaminación en el manto freático causado por el mal uso de los productos químicos que tienen como destino final el subsuelo, deteriorando de esta manera las propiedades de los campos productivos y causando deterioro irreversible de la naturaleza.

La contaminación de la naturaleza que se ha ocasionado por la disposición final de los residuos sólidos, es el tema que se le asigna mayor relevancia en la política pública del medio ambiente ya que no se cuenta con un lugar idóneo para el tratamiento de la basura, de ahí la necesidad que el gobierno municipal realice acciones de gestión interinstitucional con otros municipios ante las instancias correspondientes para que en un proyecto integral se pueda disponer de un lugar adecuado para la disposición de residuos sólidos y la basura que se genera en el municipio, ya que las estadísticas oficiales ponen de manifiesto que existe una recolección semanal de aproximadamente 15 toneladas de basura, a las cuales no se les da el tratamiento final adecuado.

La pérdida de algunas especies de seres vivos que habitan en las regiones del municipio ha sido a causa de la caza furtiva, ya que no se tiene un control o regulación legal en el municipio de estas actividades, por lo que se ha dejado desprotegido el medio ambiente y la conservación de todas las especies de animales

Objetivo.

Impulsar la conservación de los recursos naturales y el desarrollo sostenible del medio ambiente.

Estrategias.

5.1.1.1 promover la conservación de los recursos naturales.

5.1.1.2 minimizar el deterioro de áreas forestales.

5.1.1.3 facilitar el manejo y conservación de las áreas naturales protegidas.

5.1.1.4 promover la educación ambiental.

5.1.1.5 impulsar las actividades de reforestación en áreas afectadas.

ANEXOS

Las políticas públicas del plan municipal de desarrollo Tuzantán 2018 – 2021, están alineadas a los objetivos de la agenda 2030, para el desarrollo sostenible, suscrita por 193 países miembros de la (ONU) organización de las naciones unidas, de donde el estado mexicano es parte.

En un criterio de alineación para la implementación de las políticas públicas del plan municipal de desarrollo, el gobierno municipal contribuirá a erradicar la pobreza y la desnutrición, así como mejorar la calidad de vida de las personas, garantizar el acceso a la salud y la educación y conservación del medio ambiente



ALINEACION DE LA AGENDA 2030 CON EL PLAN MUNICIPAL DE DESARROLLO 2018 - 2021.																		
EJES.	TEMA /POLITICA PÚBLICA.	OBJETIVOS DE DESARROLLO SOSTENIBLE.																
		1 FIN DE LA POBREZA	2 HAMBRE CERO	3 SALUD Y BIENESTAR	4 EDUCACIÓN DE CALIDAD	5 GÉNERO EQUIDAD	6 AGUA LIMPIA Y SANEAMIENTO	7 ENERGÍA ASOCIADA AL CLIMA	8 TRABAJO DECENTE Y CRECIMIENTO ECONÓMICO	9 INDUSTRIA, INNOVACIÓN E INFRAESTRUCTURA	10 REDUCCIÓN DE LAS INEQUIDADES	11 URBES Y ZONAS ASIMILADAS SEGURAS	12 PRODUCCIÓN Y CONSUMO RESPONSABLE	13 ACCIÓN CLIMÁTICA	14 VIDA SUBMARINA	15 TERRESTRE Y MARES VIVOS	16 PAZ, JUSTICIA E INSTITUCIONES SOLIDAS	17 PARADIGMA DE LAS CIUDADES
1 GOBIERNO EFICIENTE Y TRANSPARENTE	1.1.1 Gobernabilidad Municipal																	Lograr un 80 % de efectividad administrativa.
	1.2.1 transparencia y rendición de cuentas en l-as finanzas públicas municipales.																	Disminuir la corrupción.
2 PAZ Y SEGURIDAD PARA TODOS.	2.1.1 Prevención social de la violencia.																	Incrementar en un 15 % la participación ciudadana.
	2.1.2 Paz y Seguridad Pública Municipal.																	Disminuir un 20 % la inseguridad
	2.2.1 Prevención de riesgos y atención de emergencias.																	Disminuir en un 30 % los índices de riesgos
3 BIENESTAR Y DESARROLLO SOCIAL.	3.1.1 Sociedad y Bienestar.																	Incrementar un 15 % la atención a grupos vulnerables.
	3.2.1 Salud y Atención Médica para todos.																	aumentar un 20 % la atención médica
	3.3.1 Fortalecimiento a la Educación Básica.																	incrementar en un 30 % el acceso a la educación básica
	3.3.2 Identidad cultural y Artística.																	Aumentar un 20 %, la participación en actos culturales.

	3.3.1 Fomento a las Actividades Deportivas.																		Fomentar en un 20 % las prácticas deportivas.
4 ECONOMIA Y DESARROLLO SOSTENIBLE	4.1.1 Fomento a la productividad agrícola y actividades comerciales.																		Incrementar un 15 % la producción y manufactura.
	4.2.1 Fomento al Empleo y diversas actividades económicas.																		Incrementar en un 15 la población económicamente activa.
	4.3.1 Desarrollo de Infraestructura Pública.																		Incrementar un 30 % los servicios básicos de la vivienda.
	4.4.1 Conectividad Municipal																		Incremento del 20 % en la infraestructura carretera.
5 MEDIO AMBIENTE Y RECURSOS NATURALES SUS TENTABLES.	5.1.1 Preservación de los Recursos Naturales y Protección al Medio Ambiente.																		Impulsar la conservación de los recursos naturales.
Numero de objetivos con impacto por cada ODS:		2	1	3	1	1	1	1	1	4	0	3	1	1	0	1	5	0	

ALINEACION DEL PLAN MUNICIPAL DE DESARROLLO CON EL PLAN NACIONAL DE DESARROLLO Y EL PLAN ESTATAL DE DESARROLLO

MATRIZ DE ALINEACION DEL PLAN MUNICIPAL, ESTATAL Y NACIONAL DE DESARROLLO.		
POLITICAS PÚBLICAS DEL PMD 2018 - 2021	POLITICAS PUBLICAS DEL PLAN ESTATAL DE DESARROLLO 2018 - 2024	OBJETIVOS DEL PLAN NACIONAL DE DESARROLLO.
1.1.1 Gobernabilidad Municipal.	1.1.1. Gobernabilidad y gobernanza	Objetivo 1.1 Fortalecer la gobernabilidad democrática
		Objetivo 1.2. Fortalecer la cultura democrática, abrir el gobierno a la participación social y escuchar de manera permanente a la sociedad, dando especial atención a las mujeres y los grupos históricamente discriminados y marginados.
		Objetivo 1.3. Promover, respetar, proteger y garantizar los derechos humanos , individuales y colectivos
2.1.1 Prevención social de la violencia.	1.1.1. Gobernabilidad y gobernanza	Objetivo 1.4. Construir la paz y la seguridad con respeto a los derechos humanos.
2.1.2 Paz y seguridad Pública municipal.		Objetivo 1.7. Implementar una política migratoria integral apegada a los derechos humanos, reconociendo la contribución de las personas migrantes al desarrollo de los países.
2.2.1 prevención de riesgos y atención de emergencias.	1.1.2. Resiliencia y gestión de riesgos	Objetivo 1.9. Construir un país más resilientes, sostenible y seguro.
1.2.1 Transparencia y rendición de cuentas en las finanzas públicas municipales.	1.2.1. Finanzas publicas responsables y austeras.	Objetivo 3.4. Propiciar un ambiente de estabilidad macroeconómica y finanzas públicas sostenibles que favorezcan la inversión pública y privada.
	1.2.2. Gestión pública transparente	Objetivo 3.4. Propiciar un ambiente de estabilidad macroeconómica y finanzas públicas, sostenibles que favorezcan la inversión pública y privada.
		Objetivo 1.2. Fortalecer la cultura democrática, abrir el gobierno a la participación social y escuchar de manera permanente a la sociedad, dando especial atención a las mujeres y los grupos históricamente discriminados y marginados.
4.3.1 desarrollo de infraestructura pública.	1.2.3. Cultura del servicio público con integridad y responsabilidad social	Objetivo 1.8. Mejorar la capacidad de prevenir y combatir de manera efectiva la corrupción y la impunidad.
1.2.1 Transparencia y rendición de cuentas en las finanzas públicas municipales.	1.2.4. Participación ciudadana en la vigilancia y control de los recursos públicos.	Objetivo 1.8. Mejorar la capacidad de prevenir y combatir de manera efectiva la corrupción y la impunidad.
		Objetivo 1.2. Fortalecer la cultura democrática, abrir el gobierno a la participación social y escuchar de manera permanente a la sociedad, dando especial atención a las mujeres y los grupos históricamente discriminados y marginados.

2.1.1 Protección Ciudadana y Seguridad Municipal	1.3.1. Seguridad ciudadana	Objetivo 1.4. Construir la paz y la seguridad con respeto a los derechos humanos.
	1.3.2. Prevención social de la violencia.	Objetivo 1.4. Construir la paz y la seguridad con respeto a los derechos humanos.
	1.3.3. Investigación y acceso a la justicia.	Objetivo 1.3. Promover, respetar, proteger y garantizar los derechos humanos, individuales y colectivos.
3.1.1 sociedad y bienestar.	2.1.1 Sociedad con bienestar	Objetivo 2.1. Brindar atención prioritaria a grupos históricamente discriminados mediante acciones que permitan reducir las brechas de desigualdad sociales y territoriales.
		Objetivo 2.3. Promover y garantizar el derecho a la alimentación nutritiva, suficiente y de calidad.
		Objetivo 2.7. Promover y apoyar el acceso a una vivienda adecuada y accesible, en un entorno ordenado y sostenible.
3.1.1 sociedad y bienestar.	2.1.2. Sociedad incluyente	Objetivo 2.1. Brindar atención prioritaria a grupos históricamente discriminados mediante acciones que permitan reducir las brechas de desigualdad sociales y territoriales.
		Objetivo 2.10. Garantizar la cultura física y la práctica del deporte como medios para el desarrollo integral de las personas y la integración de las comunidades.
	2.1.3. Bienestar para los pueblos indígenas	Objetivo 2.1. Brindar atención prioritaria a grupos históricamente discriminados mediante acciones que permitan reducir las brechas de desigualdad sociales y territoriales.
3.2.1 Salud y Atención Médica para todos	2.2.1. Atención primaria a la salud	Objetivo 2.4. Promover y garantizar el acceso efectivo, universal y gratuito de la población a los servicios de salud, la asistencia social y los medicamentos, bajo los principios de participación social, competencia técnica, calidad médica, pertinencia cultural y trato no discriminatorio.
	2.2.2 Autocuidado de la salud en la población	Objetivo 2.4. Promover y garantizar el acceso efectivo, universal y gratuito de la población a los servicios de salud, la asistencia social y los medicamentos, bajo los principios de participación social, competencia técnica, calidad médica, pertinencia cultural y trato no discriminatorio.
	2.2.3. Cobertura universal de los servicios de salud	Objetivo 2.4. Promover y garantizar el acceso efectivo, universal y gratuito de la población a los servicios de salud, la asistencia social y los medicamentos, bajo los principios de participación social, competencia técnica, calidad médica, pertinencia cultural y trato no discriminatorio.
3.3.3 fomento a las actividades deportivas.	2.3.1. Juventud con bienestar	Objetivo 2.11. Promover y garantizar el acceso a un trabajo digno, con seguridad social y sin ningún tipo de discriminación a través de la capacitación en el trabajo, el dialogo social, la política de recuperación de salarios y el cumplimiento de la normatividad laboral, con énfasis en la población en situación de vulnerabilidad.

		Objetivo 2.10. Garantizar la cultura física y la práctica del deporte como medios para el desarrollo integral de las personas y la integración de las comunidades.
	3.2.1. Atención a jóvenes y adultos en rezago educativo	Objetivo 2.2 Garantizar el derecho a la educación laica, gratuita, incluyente, pertinente y de calidad en todos los tipos, niveles y modalidades del Sistema Educativo Nacional y para todas las personas
3.3.1 fortalecimiento a la educación básica	3.2.2 Atención al abandono escolar en educación básica	Objetivo 2.2 Garantizar el derecho a la educación laica, gratuita, incluyente, pertinente y de calidad en todos los tipos, niveles y modalidades del Sistema Educativo Nacional y para todas las personas
	3.2.3 Atención al abandono escolar en educación media superior	Objetivo 2.2 Garantizar el derecho a la educación laica, gratuita, incluyente, pertinente y de calidad en todos los tipos, niveles y modalidades del Sistema Educativo Nacional y para todas las personas
	3.2.4. Educación superior de calidad	Objetivo 2.2 Garantizar el derecho a la educación laica, gratuita, incluyente, pertinente y de calidad en todos los tipos, niveles y modalidades del sistema educativo nacional y para todas las personas.
3.3.1 fortalecimiento a la educación básica	3.2.5. Atención al rezago en infraestructura física educativa	Objetivo 2.2 Garantizar el derecho a la educación laica, gratuita, incluyente, pertinente y de calidad en todos los tipos, niveles y modalidades del sistema educativo nacional y para todas las personas.
	3.3.1.Ciencia,tecnología,innovación y comunicaciones para el desarrollo	Objetivo 2.9 Promover y garantizar el derecho humano de acceso a la cultura de la población, atendiendo a la diversidad cultural en todas sus manifestaciones y expresiones con pleno respeto a la libertad creativa, lingüística, de elección o pertenencia de una identidad cultural de creencias y de participación.
4.2.1 Fomento al empleo y diversas actividades económicas.	4.1.1. Inversión para el desarrollo	Objetivo 3.3 Promover la innovación, la competencia, la integración en las cadenas de valor y la generación de un mayor valor agregado en todos los sectores productivos bajo un enfoque de sostenibilidad.
	4.1.2. Desarrollo empresarial y comercial	Objetivo 3.3 Promover la innovación, la competencia, la integración en las cadenas de valor y la generación de un mayor valor agregado en todos los sectores productivos bajo un enfoque de sostenibilidad.
	4.1.3. Inclusión laboral y productividad	Objetivo 2.11. Promover y garantizar el acceso a un trabajo digno, con seguridad social y sin ningún tipo de discriminación, a través de la capacitación en el trabajo, el diálogo social, la política de recuperación de salarios y el cumplimiento de la normatividad laboral, con énfasis en la población en situación de vulnerabilidad.
		Objetivo 3.2. Propiciar un ambiente que incentive la formalidad y la creación de empleos y que permita mejorar las condiciones laborales para las personas trabajadoras.
	4.2.1.Ordenamiento territorial de los asentamientos humanos	Objetivo 2.8. Fortalecer la rectoría y vinculación del ordenamiento territorial y ecológico de los asentamientos humanos y de la tenencia de la tierra, mediante el uso racional y equilibrando del territorio,

		promoviendo la accesibilidad y la movilidad eficiente.
4.4.1 conectividad Municipal	4.2.2. Infraestructura para el desarrollo social	Objetivo 2.6. Promover y garantizar el acceso incluyente al agua potable en calidad y cantidad y al saneamiento, priorizando a los grupos históricamente discriminados, procurando la salud de los ecosistemas y cuencas.
	4.2.3. Conectividad territorial	Objetivo 3.6. Desarrollar de manera transparente, una red de comunicaciones y transportes accesible, segura, eficiente, sostenible, incluyente y moderna, con visión de desarrollo regional y de redes logísticas que conecte a todas las personas facilite el traslado de bienes y servicios y que contribuya a salvaguardar la seguridad nacional.
4.3.1 Desarrollo de infraestructura pública.	4.2.4. Infraestructura para el desarrollo económico	Objetivo 3.6. Desarrollar de manera transparente, una red de comunicaciones y transportes accesible, segura, eficiente, sostenible ,incluyente y moderna, con visión de desarrollo regional y de redes logísticas que conecte a todas las personas ,facilite el
	4.2.5 Infraestructura para una sociedad inclusiva	Objetivo 2.8. Fortalecer la rectoría y vinculación del ordenamiento territorial y ecológico de los asentamientos humanos y de la tenencia de la tierra , mediante el uso racional y equilibrando del territorio, promoviendo la accesibilidad y la movilidad eficiente.
4.1.1 Fortalecimiento a la producción agrícola y forestal	4.3.1. Desarrollo rural sostenible	Objetivo 3.8 Desarrollar de manera sostenible e incluyente los sectores agropecuario y acuícola-pesquero en los territorios rurales, y en los pueblos y comunidades indígenas y afromexicanas.
	4.3.2. Agricultura sostenible	Objetivo 3.8 Desarrollar de manera sostenible e incluyente los sectores agropecuario y acuícola-pesquero en los territorios rurales, y en los pueblos y comunidades indígenas y afromexicanas.
4.1.1 Fortalecimiento a la producción agrícola y forestal	4.3.3. Ganadería sostenible y rentable	Objetivo 3.8 Desarrollar de manera sostenible e incluyente los sectores agropecuario y acuícola-pesquero en los territorios rurales, y en los pueblos y comunidades indígenas y afromexicanas.
	4.3.4. Pesca por el bienestar	Objetivo 3.8 Desarrollar de manera sostenible e incluyente los sectores agropecuario y acuícola-pesquero en los territorios rurales, y en los pueblos y comunidades indígenas y afromexicanas.
5.1.1 preservación de los recursos naturales y protección al medio ambiente.	5.1.1. Protección de la diversidad biológica	Objetivo 2.5 garantizar el derecho de un medio ambiente sano con enfoque de sostenibilidad de los ecosistemas, la biodiversidad, el patrimonio y los paisajes bioculturales.
	5.2.1. Educación y cultura ambiental	Objetivo 2.5 Garantizar el derecho de un medio ambiente sano con enfoque de sostenibilidad de los ecosistemas, la biodiversidad, el patrimonio y los paisajes bioculturales.

	5.2.2 Desarrollo forestal sostenible	Objetivo 2.5 Garantizar el derecho de un medio ambiente sano con enfoque de sostenibilidad de los ecosistemas, la biodiversidad, el patrimonio y los paisajes bioculturales.
	5.2.3 Manejo de los recursos hídricos.	Objetivo 2.5 Garantizar el derecho de un medio ambiente sano con enfoque de sostenibilidad de los ecosistemas, la biodiversidad, el patrimonio y los paisajes bioculturales.
5.1.1 preservación de los recursos naturales y protección al medio ambiente.	5.2.4. Preservación del patrimonio natural y el derecho a un ambiente sano.	Objetivo 2.5 Garantizar el derecho de un medio ambiente sano con enfoque de sostenibilidad de los ecosistemas, la biodiversidad, el patrimonio y los paisajes bioculturales.
	5.2.5. Protección ambiental y desarrollo de energías	Objetivo 3.5. Establecer una política energética soberana, sostenible, baja en emisiones y eficiente para garantizar la accesibilidad, calidad y seguridad energética
	5.5.6. acción contra el cambio climático	Objetivo 3.10. Fomentar un desarrollo económico que promueva la reducción de emisiones de gases y compuestos de efecto invernadero y la adaptación al cambio climático para mejorar la calidad de vida de la población.
Objetivos del Plan Nacional de competencia de la Federación, que no se alinean al PMD.		
#	Objetivo Nacional	
1	Objetivo 1.5 Preservar la seguridad nacional	
2	Objetivo 1.6 Conducir la política exterior en apego a los principios constitucionales y articuladas con las prioridades de política interior.	
3	Objetivo 2.8. Fortalecer la rectoría y vinculación del ordenamiento territorial y ecológico de los asentamientos humanos y de la tenencia de la tierra, mediante el uso racional y equilibrando del territorio, promoviendo la accesibilidad y la movilidad eficiente.	
	Objetivo 2.9. Promover y garantizar el derecho humano de acceso a la cultura de la población, atendiendo a la diversidad cultural en todas sus manifestaciones y expresiones con pleno respeto a la libertad creativa, lingüística de elección o pertenencia de una identidad cultural de creencias y de participación	
4	Objetivo 2.1. Brindar atención prioritaria a grupos históricamente discriminados mediante acciones que permitan reducir las brechas de desigualdad sociales y territoriales.	
5	Objetivo 2.11. Promover y garantizar el acceso a un trabajo digno, con seguridad social y sin ningún tipo de discriminación a través de la capacitación en el trabajo, el dialogo social, la política de recuperación de salarios y el cumplimiento de la normatividad laboral, con énfasis en la población en situación de vulnerabilidad.	
6	Objetivo 2.10. Garantizar la cultura física y la práctica del deporte como medios para el desarrollo integral de las personas y la integración de las comunidades.	
7	Objetivo 3.1 Propiciar un desarrollo incluyente del sistema financiero priorizando la atención al rezago de la población no atendida y la asignación más eficiente de los recursos a las actividades con mayor beneficio económico, social y ambiental	
8	Objetivo 3.7. Facilitar a la población, el acceso y desarrollo transparente y sostenible a las redes de radiodifusión y telecomunicaciones , con énfasis en internet y banda ancha , e impulsar el desarrollo integral de la economía digital	
9	Objetivo 3.9. Posicionar a México como un destino turístico competitivo de vanguardia, sostenible e incluyente	

10	Objetivo 3.10. Fomentar un desarrollo económico que promueva la reducción de emisiones de gases y compuestos de efecto invernadero y la adaptación al cambio climático para mejorar la calidad de vida de la población.
Políticas Públicas del Plan Estatal, que no se alinean al Plan Municipal de Desarrollo.	
#	Política Pública.
1	2.3.1. Juventud con bienestar
2	3.2.4. Educación superior de calidad
3	3.3.1. Ciencia, tecnología, innovación y comunicaciones para el desarrollo
4	3.1.1. Fomento de las manifestaciones culturales y artísticas
5	4.1.4. Turismo productivo y sostenible
6	4.2.1. Ordenamiento territorial de los asentamientos humanos
7	5.2.2 Desarrollo forestal sostenible
8	5.2.3 Manejo de los recursos hídricos.
9	5.2.4. Preservación del patrimonio natural y el derecho a un ambiente sano.

INFORMACION GEOGRAFICA Y ESTADISTICA.

POBLACION.

INDICADOR	2010	2015
Población Total (8)	28,137	31,755
Población Total Hombres (8)	13,896	15,631
Población Total Mujeres (8)	14,241	16,124
Población Urbana (8)	5,426	ND
Población Urbana Hombres (8)	2,610	ND
Población Urbana Mujeres (8)	2,816	ND
Población Rural (8)	22,711	ND
Población Rural Hombres (8)	11,286	ND
Población Rural Mujeres (8)	11,425	ND

Fuente: Para el año 2010 INEGI. Censo de Población y Vivienda 2010. Para el año 2015 INEGI. Encuesta Intercensal 2015.

Nota: Para el año 2015 valores absolutos calculados a partir del valor porcentual publicado en la Encuesta Intercensal realizada por el INEGI.

Población por grandes grupos de edad, por sexo.

INDICADOR	2010	2015
Población según grandes grupos de edad 0 a 14 años (8)	9,408	10,589
Población según grandes grupos de edad 0 a 14 años Hombres (8)	4,846	5,487
Población según grandes grupos de edad 0 a 14 años Mujeres (8)	4,562	5,102
Población según grandes grupos de edad 15 a 64 años (8)	16,969	19,078
Población según grandes grupos de edad 15 a 64 años Hombres (8)	8,112	9,012
Población según grandes grupos de edad 15 a 64 años Mujeres (8)	8,857	10,066
Población según grandes grupos de edad 65 años y más (8)	1,745	2,073
Población según grandes grupos de edad 65 años y más Hombres (8)	935	1,130
Población según grandes grupos de edad 65 años y más Mujeres (8)	810	943
Población según grandes grupos de edad No Especificada (8)	15	15
Población según grandes grupos de edad No Especificada Hombres (8)	3	2
Población según grandes grupos de edad No Especificada Mujeres (8)	12	13

Fuente: Para el año 2010 INEGI. Censo de Población y Vivienda 2010. Para el año 2015 INEGI. Encuesta Intercensal 2015.

Nota: Para el año 2015 valores absolutos calculados a partir del valor porcentual publicado en la Encuesta Intercensal realizada por el INEGI.

INDICADOR	2010	2015
Población de 3 años y más que habla alguna lengua indígena (8)	127	193
Población de 3 años y más que habla alguna lengua indígena Hombres (8)	88	140
Población de 3 años y más que habla alguna lengua indígena Mujeres (8)	39	53
Población de 3 años y más que habla alguna lengua indígena y habla español (8)	107	ND
Población de 3 años y más que habla alguna lengua indígena y habla español Hombres (8)	78	ND

50	Esquipulas	129	60	69	-0.2604	Alto	Rural
51	Los Rosales	184	83	101	-0.6728	Alto	Rural
52	Placeres	82	45	37	-0.4577	Alto	Rural
53	Ricardo Nauman	183	88	95	-0.3403	Alto	Rural
54	San Lucas Manacal	100	48	52	0.3390	Alto	Rural
55	Tercer Cantón la Curva	495	253	242	-0.0512	Alto	Rural
56	Villa Hidalgo	113	57	56	-0.2529	Alto	Rural
57	Cantón el Progreso	119	54	65	0.7776	Muy alto	Rural
58	La Esperanza	52	26	26	0.8270	Muy alto	Rural
59	El Rosario	69	39	30	-0.0155	Alto	Rural
60	Los Laureles	151	72	79	0.7047	Alto	Rural
61	San Antonio	51	21	30	0.1859	Alto	Rural

Población de 3 años y más que habla alguna lengua indígena y habla español Mujeres (8) 29 ND

Población de 3 años y más que habla alguna lengua indígena y no habla español (8) 0 ND

Población de 3 años y más que habla alguna lengua indígena y no habla español Hombres (8) 0 ND

Población de 3 años y más que habla alguna lengua indígena y no habla español Mujeres (8) 0 ND

Población de 3 años y más que habla alguna lengua indígena y no especificó si habla español (8) 20 ND

Población de 3 años y más que habla alguna lengua indígena y no especificó si habla español Hombres (8) 10 ND

Población de 3 años y más que habla alguna lengua indígena y no especificó si habla español Mujeres (8) 10 ND

(8) Para el año 2010 INEGI. Censo de Población y Vivienda 2010. Para el año 2015 INEGI. Encuesta Intercensal 2015.

(8) Nota: Para el año 2015 valores absolutos calculados a partir del valor porcentual publicado en la Encuesta Intercensal realizada por el INEGI.

(8) Para el año 2010 INEGI. Censo de Población y Vivienda 2010. Para el año 2015 INEGI. Encuesta Intercensal 2015.

(8) Nota: Para el año 2015 valores absolutos calculados a partir del valor porcentual publicado en la Encuesta Intercensal realizada por el INEGI.

INDICADOR	Población	%
Población Económicamente Activa (1)	9,	3
Población Económicamente Activa Ocupada (1)	9,	9
Población Económicamente Activa Desocupada (1)	139	1
Población no Económicamente Activa (1)	10,	3

INDICADOR	2010	2011	2012	2013	2014	2015	2016
Sucursales Bancarias (2)	0	0	0	0	0	0	0
Tiendas DICONSA (4)	22	26	26	26	27	29	29
Almacenes DICONSA (4)	1	1	1	1	1	1	1
Rastros Municipal (5)	0	0	0	ND	ND	ND	ND
Rastros Privado (5)	0	0	0	ND	ND	ND	ND
Rastros Tipo TIF (5)	0	0	0	ND	ND	ND	ND
Puntos de atención LICONSA (2)	8	8	8	8	8	8	9
Beneficiarios LICONSA	1,903	2,086	2,085	2,069	1,968	2,092	2,258

(2)							
Dotación anual de leche fortificada (Litros) (2)	241,746	33,376	274,914	260,322	250,024	233,036	220,692

Concepto	Total	Ejidos
Núcleos Agrarios Según Situación Jurídica	16	
De hecho	0	
Medidos por el PROCEDE	15	
Certificados por el PROCEDE		

INDICADOR	2007
Superficie total de las Unidades de Producción (hectáreas) según régimen de tenencia da la tierra (Hectáreas) (2)	14,516
Superficie de las Unidades de Producción con régimen de tenencia de la tierra: Pública (Hectáreas) (2)	0
Superficie de las Unidades de Producción con régimen de tenencia de la tierra: Privada (Hectáreas) (2)	5,288
Superficie de las Unidades de Producción con régimen de tenencia de la tierra: Ejidal (Hectáreas) (2)	9,228
Superficie de las Unidades de Producción con régimen de tenencia de la tierra: De Colonia (Hectáreas) (2)	0
Superficie de las Unidades de Producción con régimen de tenencia de la tierra: Comunal (Hectáreas) (2)	0

Producción Agrícola Por Tipo Superficie	Superficie		Volumen de la Producción (Ton)	Valor Producción (Miles de Pesos)
	Sembrada (has)	Cosechada (has)		
Aguacate	5	5	35	141.86
Cacao	2,397.00	1,900.	1,140.	38,370.84
Café Cereza	4,230.00	4,230.	4,230.	15,665.38
Caña de Azúcar	542.61	542.	49,486.	30,203.30
Frijol	1	1	1	9.82
Maíz Grano	1,057.00	1,057.	2,107.	6,629.23
Mango	105	105	848.3	4,064.32
Palma Africana o de Aceite	32.5	32	578.5	809.32
Pastos	1,205.00	1,205.	35,228.	17,654.36
Plátano	216	216	5,438.	9,385.30
Rambután	12	10	90	1,060.00

Datos referidos al 31 de Diciembre de 2013, Nota: Solo se contemplan los productos que se cultivan en el municipio. Fuente: INEGI. Anuario Estadístico de Chiapas 2013.

INDICADOR	2010	2011	2012	2013	2014	2015	2016
-----------	------	------	------	------	------	------	------

Aguacate Superficie Sembrada (Ha) (1)	10	ND	10	5	5	5	4
Ajonjolí Superficie Sembrada (Ha) (1)	0	0	0	0	0	0	0
Arroz Palay Superficie Sembrada (Ha) (1)	0	ND	0	0	0	0	0
Cacahuete Superficie Sembrada (Ha) (1)	0	0	0	0	0	0	0
Cacao Superficie Sembrada (Ha) (1)	2,397.00	ND	2,397.00	2,397	2,397	2,407	1,900
Café Cereza Superficie Sembrada (Ha) (1)	5,039.17	5,039.00	5,039.17	4,230	4,230	4,254	3,991
Calabaza (semilla) Chihua Superficie Sembrada (Ha) (1)	0	ND	0	0	0	0	0
Camote Superficie Sembrada (Ha) (1)	0	ND	0	0	0	0	0
Caña de Azúcar Otro Uso Superficie Sembrada (Ha) (1)	0	ND	0	0	0	0	0
Caña de Azúcar Semilla Superficie Sembrada (Ha) (1)	ND	ND	0	0	0	0	0
Caña de Azúcar Superficie Sembrada (Ha) (1)	390	410	672.84	405	543	419	366
Cebolla Superficie Sembrada (Ha) (1)	0	ND	0	0	0	0	0
Chile Verde Superficie Sembrada (Ha) (1)	0	0	0	0	0	0	0
Ciruela Superficie Sembrada (Ha) (1)	0	ND	0	0	0	0	0
Col (Repollo) Superficie Sembrada (Ha) (1)	0	ND	0	0	0	0	0
Copra Superficie Sembrada (Ha) (1)	0	ND	0	0	0	0	0
Frijol Superficie Sembrada (Ha) (1)	0	0	0	0	1	4	3
Garbanzo Grano Superficie Sembrada (Ha) (1)	0	ND	0	0	ND	ND	ND
Guayaba Superficie Sembrada (Ha) (1)	0	ND	0	0	0	0	0
Hule Hevea Superficie Sembrada (Ha) (1)	4	ND	4	4	0	0	0
Limón Superficie Sembrada (Ha) (1)	0	ND	0	0	0	0	0
Litchi Superficie Sembrada (Ha) (1)	ND	ND	0	0	0	0	0
Macadamia Superficie Sembrada (Ha) (1)	0	ND	0	0	0	0	0
Maíz Grano Superficie Sembrada (Ha) (1)	1,230.00	1,230.00	1,303.50	1,080	1,057	889	1,019
Mamey Superficie Sembrada (Ha) (1)	0	ND	0	0	0	0	0
Mandarina Superficie Sembrada (Ha) (1)	0	ND	0	0	0	0	0
Mango Superficie Sembrada (Ha) (1)	105	105	105	105	105	313	306
Manzana Superficie Sembrada (Ha) (1)	0	ND	0	0	0	0	0
Marañón Superficie Sembrada (Ha) (1)	0	ND	0	0	0	0	0
Melón Superficie Sembrada (Ha) (1)	0	ND	0	0	0	0	0
Nanche Superficie Sembrada (Ha) (1)	0	ND	0	0	0	0	0
Naranja Superficie Sembrada (Ha) (1)	0	ND	0	0	0	0	0
Palma Africana o de Aceite Superficie Sembrada (Ha) (1)	32.5	ND	32.5	33	33	33	30
Palma de Ornato Camedor (gruesa) Superficie Sembrada (Ha) (1)	0	ND	0	0	0	0	0
Papa Superficie Sembrada (Ha) (1)	0	0	0	0	0	0	0
Papaya Superficie Sembrada (Ha) (1)	0	ND	0	0	0	0	0
Pastos Superficie Sembrada (Ha) (1)	1,200.00	1,200.00	1,200.00	1,205	1,205	1,205	ND
Pastos y praderas Superficie Sembrada (Ha) (1)	ND	ND	ND	ND	ND	ND	1,205
Pera Superficie Sembrada (Ha) (1)	ND	ND	0	0	0	0	0

Perón Superficie Sembrada (Ha) (1)	0	ND	0	0	0	0	0
Pimienta Superficie Sembrada (Ha) (1)	0	ND	0	0	0	0	0
Piña Superficie Sembrada (Ha) (1)	0	ND	0	0	0	0	0
Piñón Superficie Sembrada (Ha) (1)	ND	ND	0	0	0	0	0
Plátano Superficie Sembrada (Ha) (1)	290	216	216	216	216	216	212
Rambután Superficie Sembrada (Ha) (1)	8	ND	8	12	12	12	14
Sandía Superficie Sembrada (Ha) (1)	0	0	0	0	0	0	0
Sorgo Forrajero Verde Superficie Sembrada (Ha) (1)	0	ND	0	0	0	0	0
Sorgo Grano Superficie Sembrada (Ha) (1)	0	0	0	0	0	0	0
Soya Semilla Superficie Sembrada (Ha) (1)	ND	ND	0	0	0	0	0
Soya Superficie Sembrada (Ha) (1)	0	0	0	0	0	0	0
Tabaco Superficie Sembrada (Ha) (1)	0	ND	0	0	0	0	0
Tamarindo Superficie Sembrada (Ha) (1)	0	ND	0	0	0	0	0
Tejocote Superficie Sembrada (Ha) (1)	0	ND	0	0	0	0	0
Tomate Rojo (Jitomate) Superficie Sembrada (Ha) (1)	0	0	0	0	0	0	0
Tomate Verde Superficie Sembrada (Ha) (1)	0	ND	0	0	0	0	0
Trigo Grano Superficie Sembrada (Ha) (1)	0	ND	0	0	0	0	0
Vainilla Superficie Sembrada (Ha) (1)	0	ND	0	0	ND	ND	ND
Zapote Superficie Sembrada (Ha) (1)	0	ND	0	0	0	0	0
Durazno Superficie Sembrada (Ha) (1)	0	ND	ND	0	0	0	0
Stevia Superficie Sembrada (Ha) (1)	ND	ND	ND	0	0	0	0
Maíz Grano Semilla Superficie Sembrada (Ha) (1)	ND	ND	ND	ND	ND	0	0
Mangostán Superficie Sembrada (Ha) (1)	ND	ND	ND	ND	ND	0	0
Pepino Superficie Sembrada (Ha) (1)	ND	ND	ND	ND	ND	0	0

Fuente: (1) SIAP. <http://www.siap.gob.mx>

Volumen de producción agrícola por tipo de cultivo

Aguacate Producción (Ton) (1)	70	ND	65	31	35	31	23
Ajonjolí Producción (Ton) (1)	0	0	0	0	0	0	0
Arroz Palay Producción (Ton) (1)	0	ND	0	0	0	0	0
Cacahuete Producción (Ton) (1)	0	0	0	0	0	0	0
Cacao Producción (Ton) (1)	958.8	ND	1,198.50	1,151	1,140	1,045	988
Café Cereza Producción (Ton) (1)	9,574.42	10,078.00	9,120.90	6,500	4,230	4,415	4,428
Calabaza (semilla) Chihua Producción (Ton) (1)	0	ND	0	0	0	0	0
Camote Producción (Ton) (1)	0	ND	0	0	0	0	0
Caña de Azúcar Otro Uso Producción (Ton) (1)	0	ND	0	0	0	0	0
Caña de Azúcar Producción (Ton) (1)	30,810.00	32,000.00	58,000.00	37,222	49,486	35,612	32,295

Datos referidos al 31 de Diciembre de 2013
Nota: Solo se contemplan los productos que se cultivan en el municipio.
Fuente: INEGI. Anuario Estadístico de Chiapas 2013

INDICADOR	2007
-----------	------

Unidades de producción Total con superficie agrícola de riego o de temporal (2)	2,520
Superficie agrícola total (hectáreas) no sembrada y la dejada en descanso en el ciclo primavera-verano 2007 (2)	10,811
Unidades de producción con superficie agrícola: De temporal (2)	2,518
Unidades de producción con superficie agrícola: De riego (2)	8
Superficie agrícola de temporal (hectáreas) (2)	10,653
Superficie agrícola de riego (hectáreas) (2)	158

Fuente: (2) INEGI. Censo Agropecuario 2007.

Ganadería: sacrificio de existencia por tipo de ganado.

INDICADOR	2010	2011	2012	2013	2014	2015	2016
Sacrificio de Existencias Bovino (cabezas) (1)	577	569	565	531	441	420	373
Sacrificio de Existencias Ovino (cabezas) (1)	0	0	0	0	0	0	0
Sacrificio de Existencias Porcino (cabezas) (1)	205	205	206	183	181	145	124
Sacrificio de Existencias Aves (cabezas) (1)	0	0	0	0	0	0	0
Sacrificio de Existencias Guajolote (cabezas) (1)	0	0	0	0	0	0	0

Fuente: (1) SIAP. <http://www.siap.gob.mx>

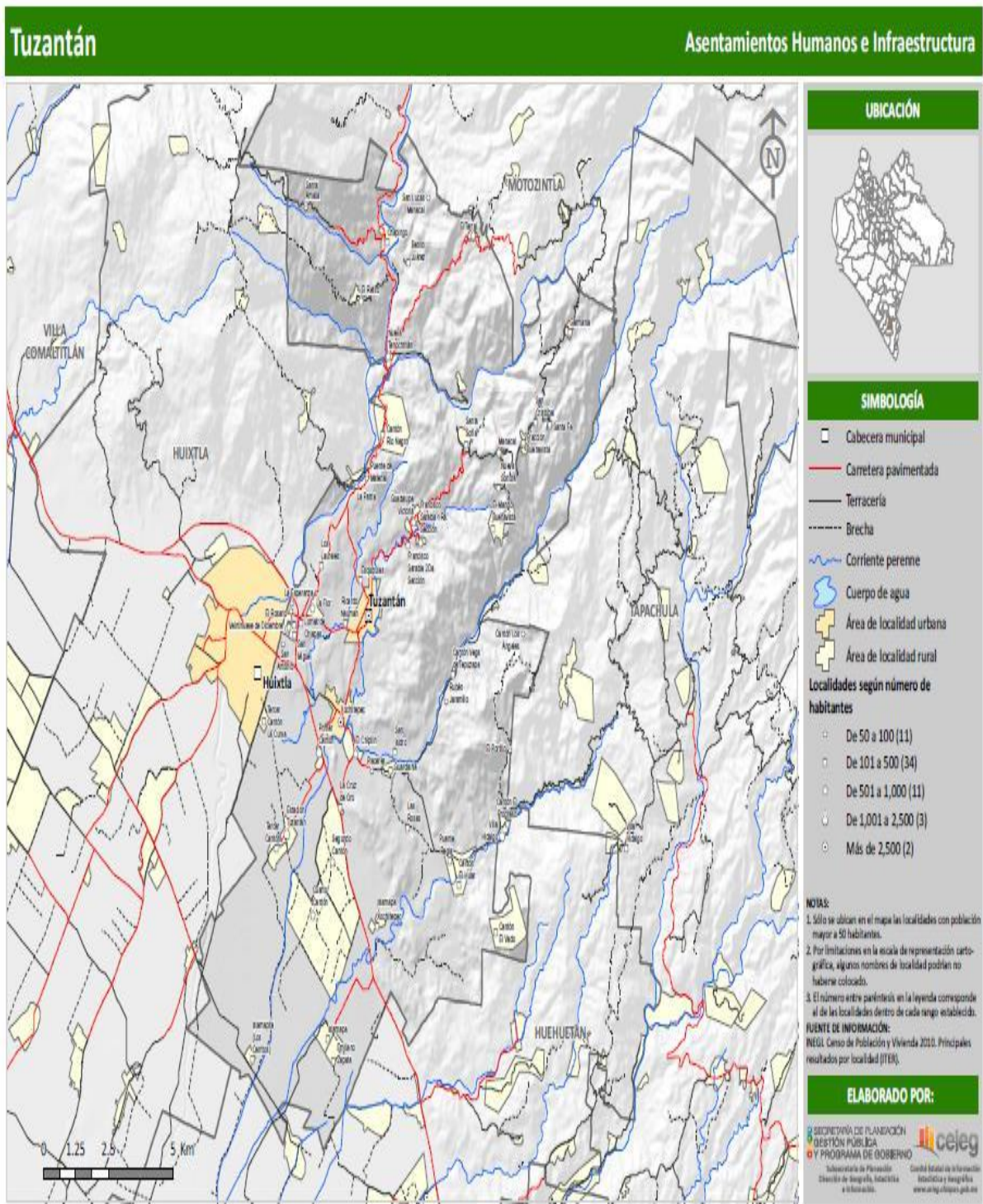
INDICADOR	2010	2011	2012	2013	2014	2015	2016
Valor de la Producción de Leche de Bovino (Miles de Pesos) (1)	1,301	1,227	1,517	1,536	2,269	2,259	2,089
Valor de la Producción de Huevo para Plato (Miles de Pesos) (1)	0	0	0	0	0	0	0
Valor de la Producción de Miel (Miles de Pesos) (1)	564	713	721	739	813	760	735
Valor de la Producción de Cera en Greña (Miles de Pesos) (1)	0	ND	0	0	0	0	0
Valor de la Producción de Lana Sucia (Miles de Pesos) (1)	0	ND	0	0	0	0	0

Concept	Municipal	Estatad	%
Unidades económicas	31	13726	0.23%
Personal ocupado total	196	48077	0.41%
Total de personal dependiente de la razón	190	42146	0.45%
Personal remunerado	158	22648	0.70%

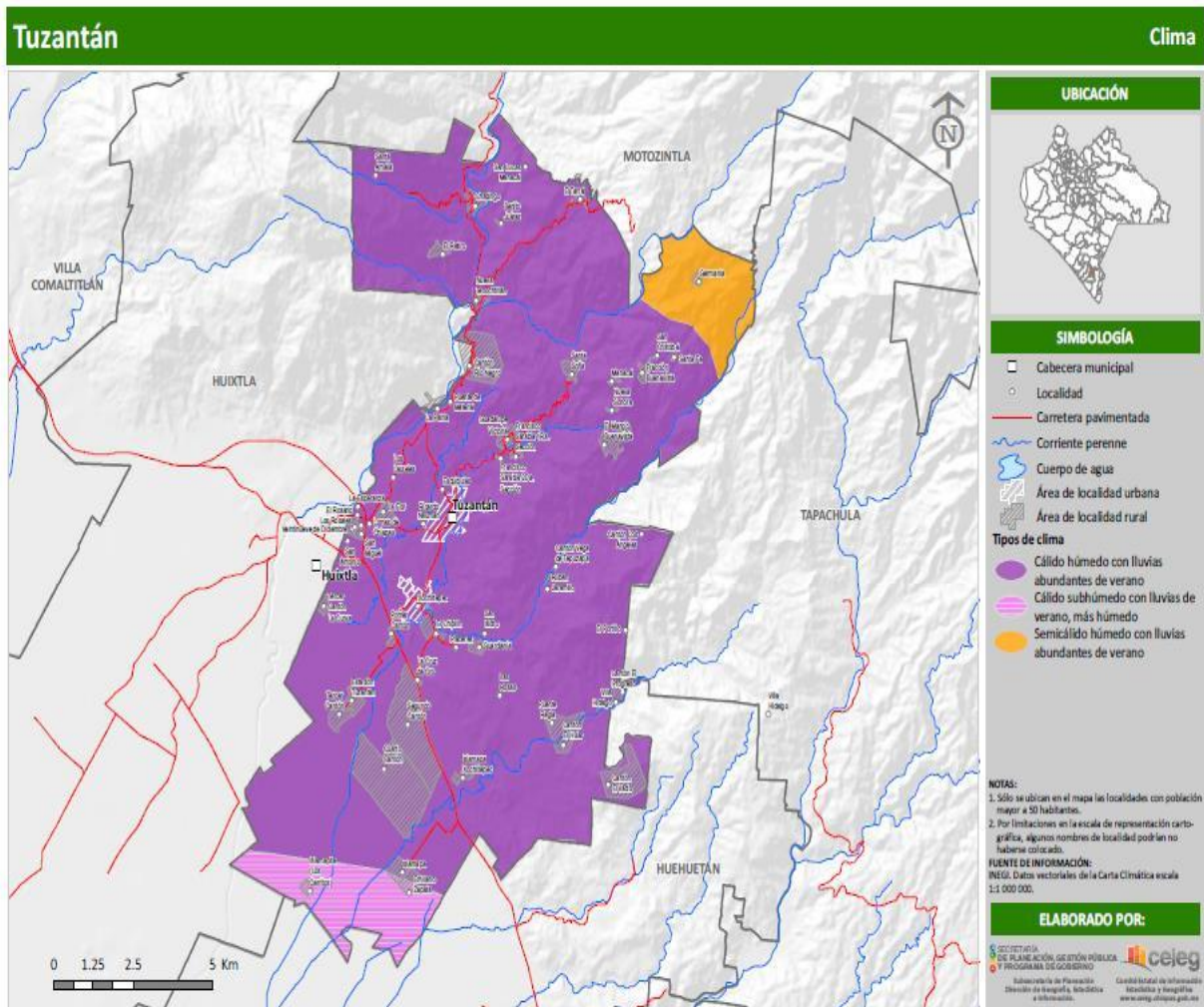
Total de personal no dependiente de la razón	6	5931	0.10%
Total remuneraciones	4441	188519	0.24%
Producción bruta total	15384	8338398	0.02%
Valor agregado censal bruto	10026	1704208	0.06%
Acervo total de activos fijos	16627	1146496	0.15%
Personal ocupado total por unidad económica	6	4	150.00%
Total de ingresos por suministro de bienes y	13030	8057393	0.02%
Total de gastos por consumo de bienes y	5358	6666953	0.01%
Producción bruta total por unidad económica	496	6075	8.16%
Producción bruta total por personal ocupado	78	1734	4.50%
Remuneraciones totales por persona ocupada	28.00	83.00	33.73%
Valor agregado censal bruto por personal	51	354	14.41%

FUENTE: Principales Características de las Unidades Económicas (Actividades Manufactureras). SIMBAD, INEGI, 2008.

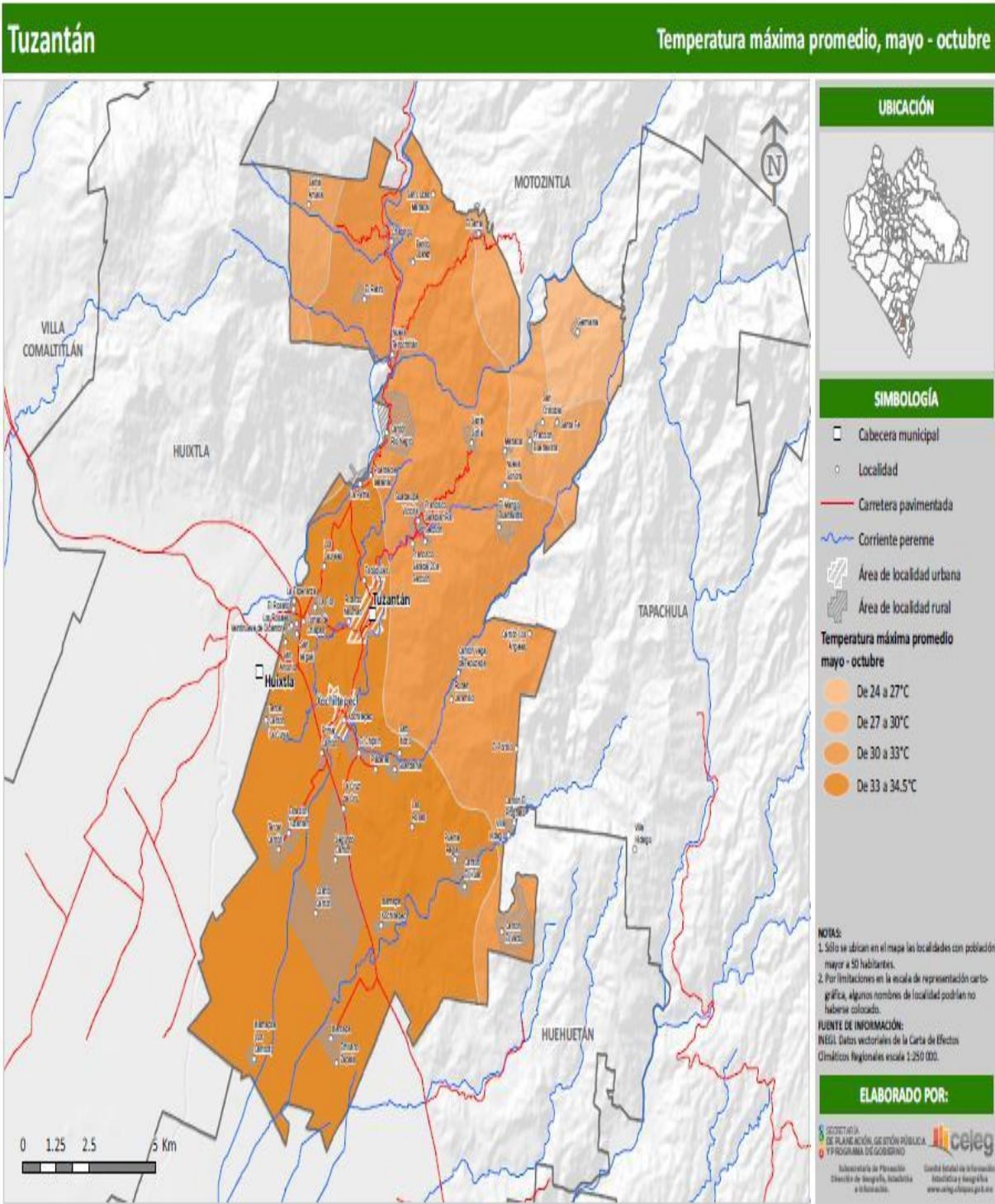
MAPA DE LOCALIZACION.



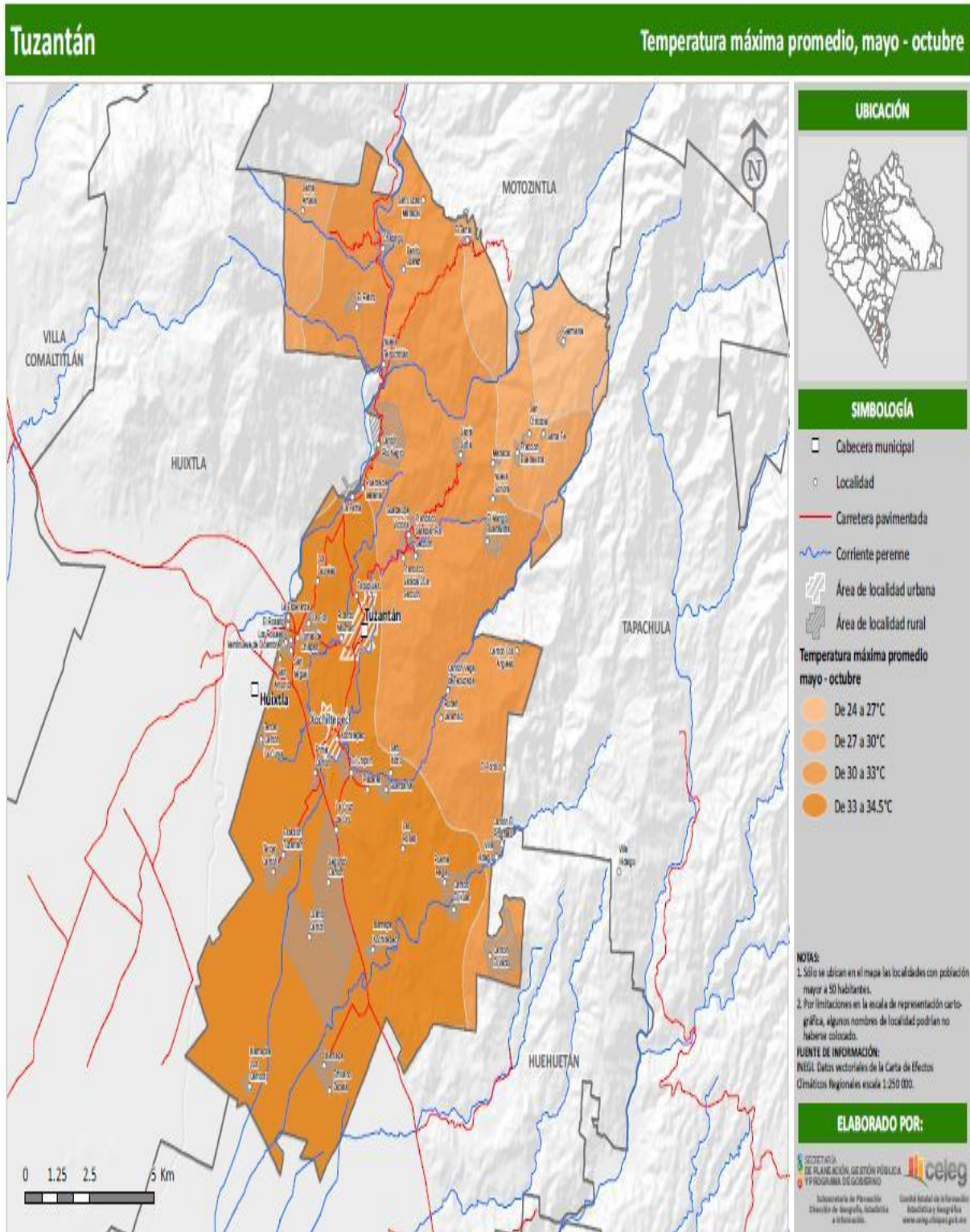
CLIMA.



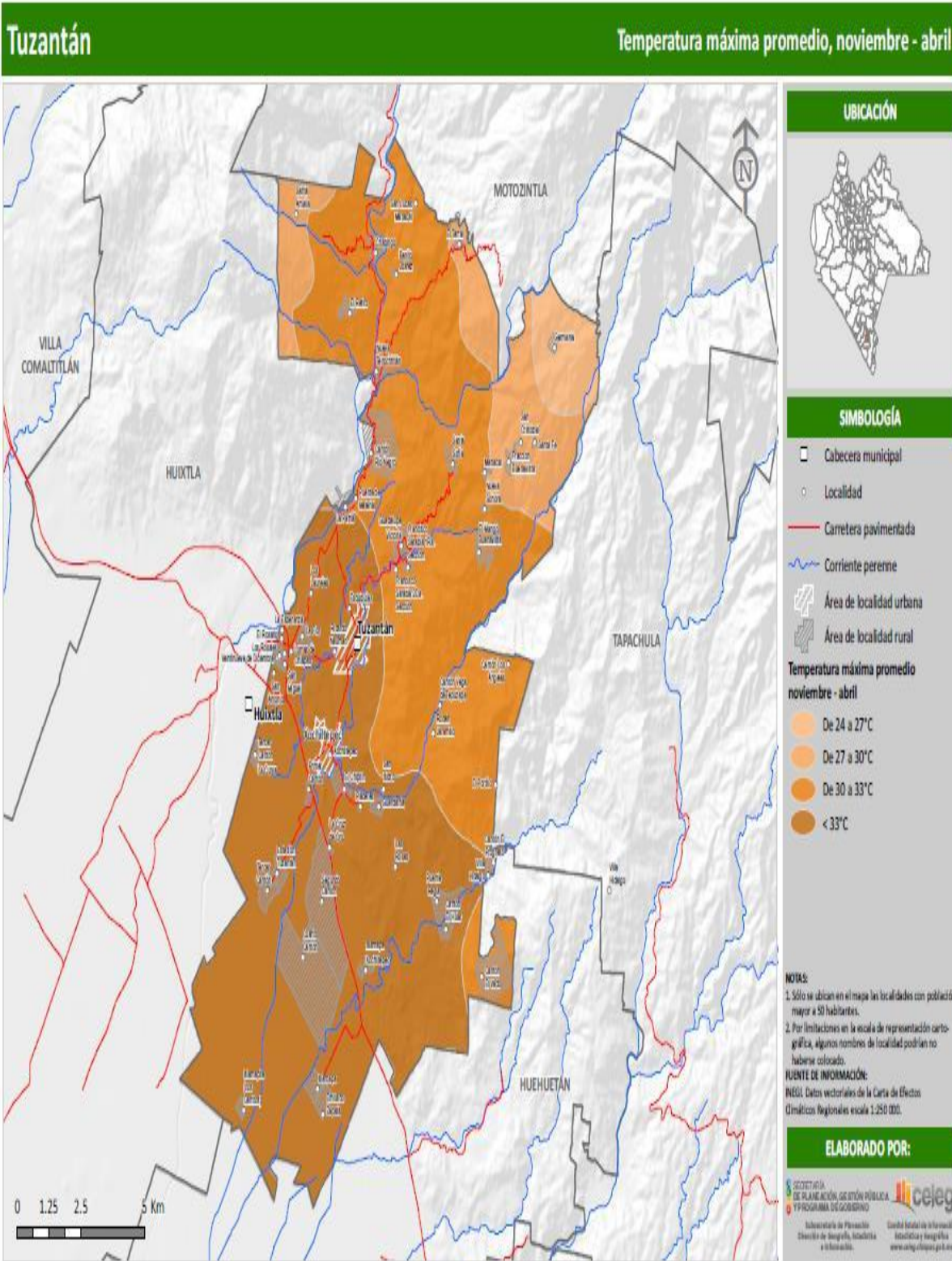
TEMPERATURAS MAXIMAS MAYO – OCTUBRE.



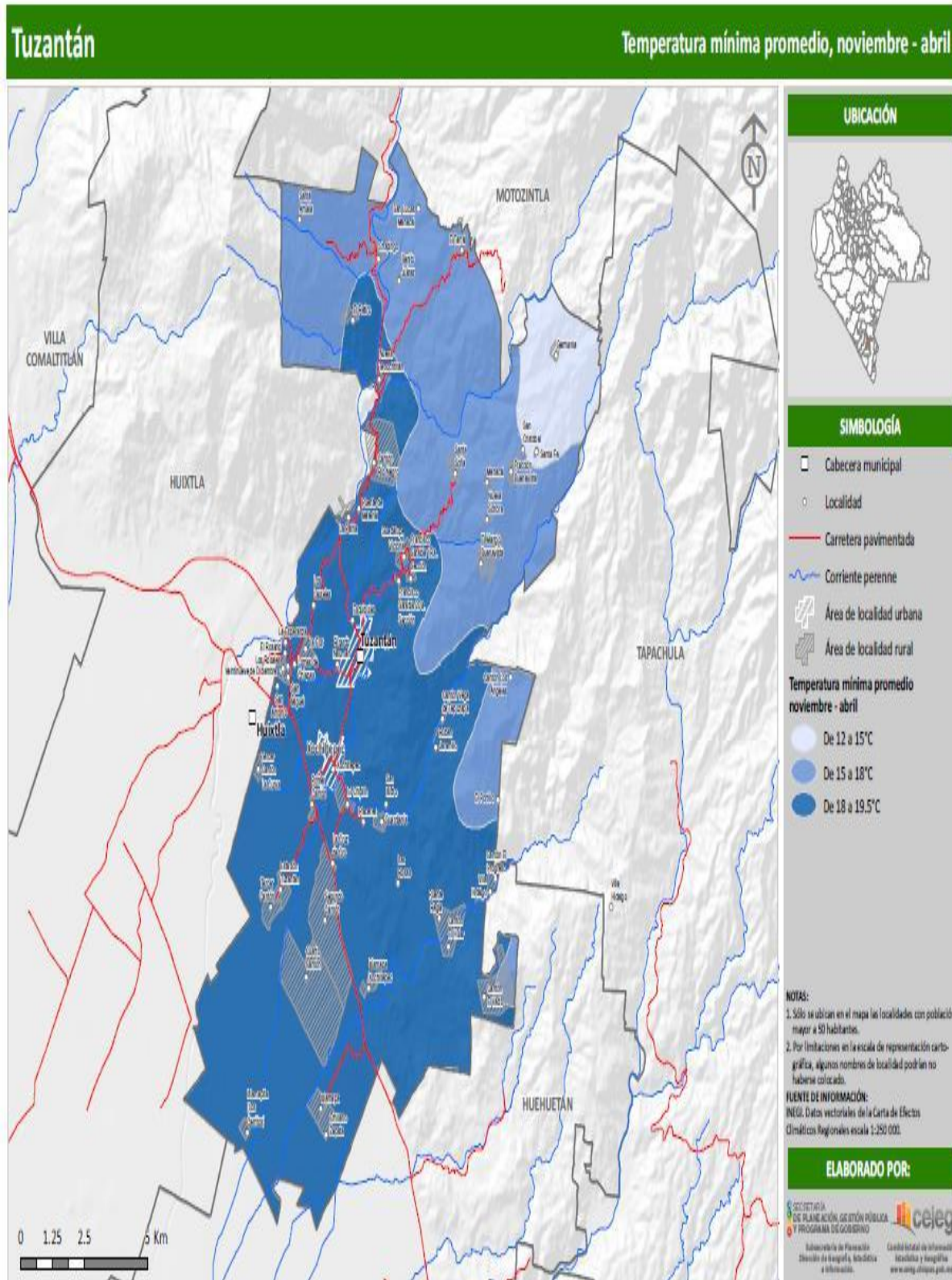
TEMPERATURAS MINIMAS MAYO – OCTUBRE.



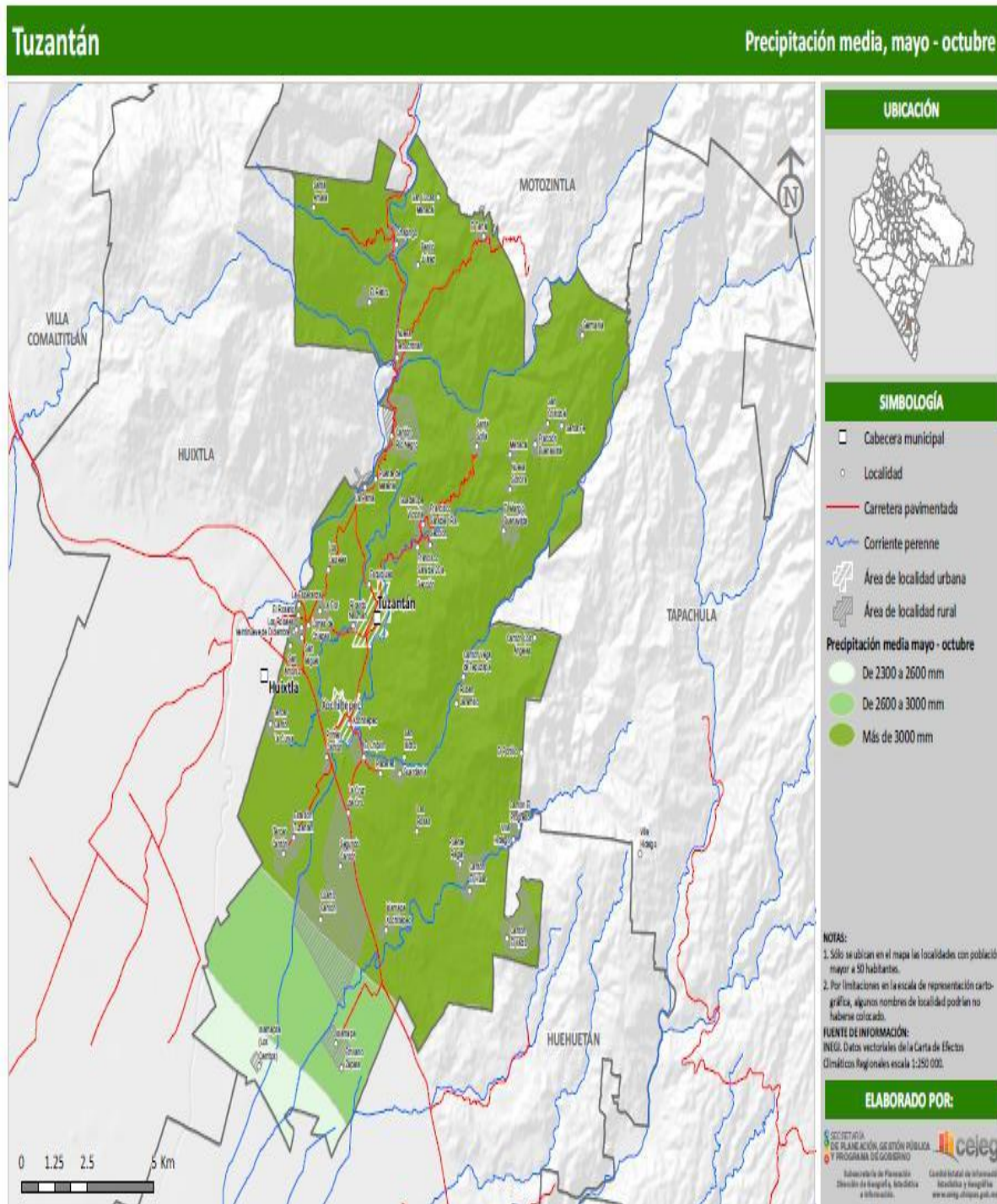
TEMPERATURAS MAXIMAS NOVIEMBRE – ABRIL.



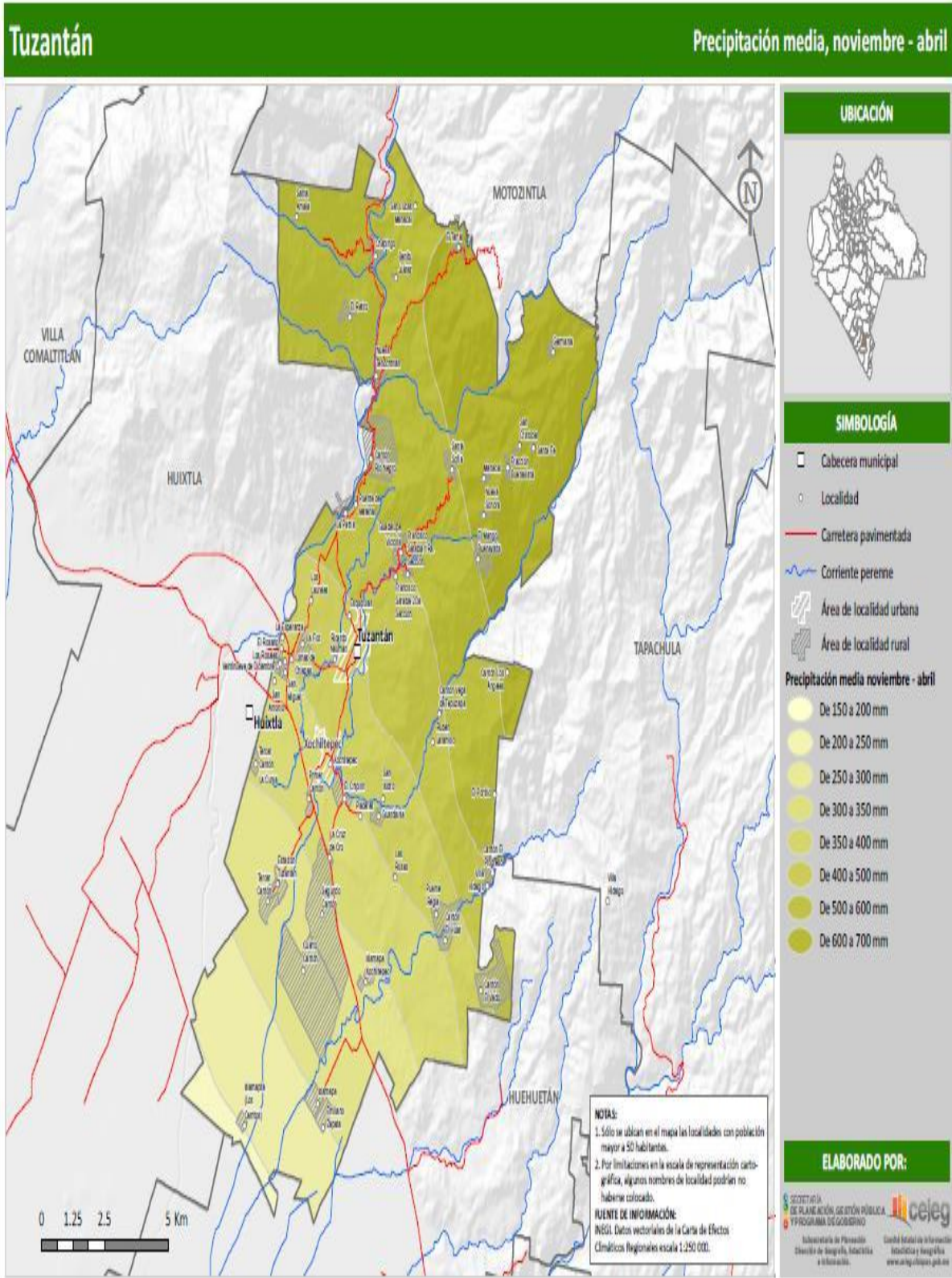
TEMPERATURAS MINIMAS NOVIEMBRE – ABRIL.



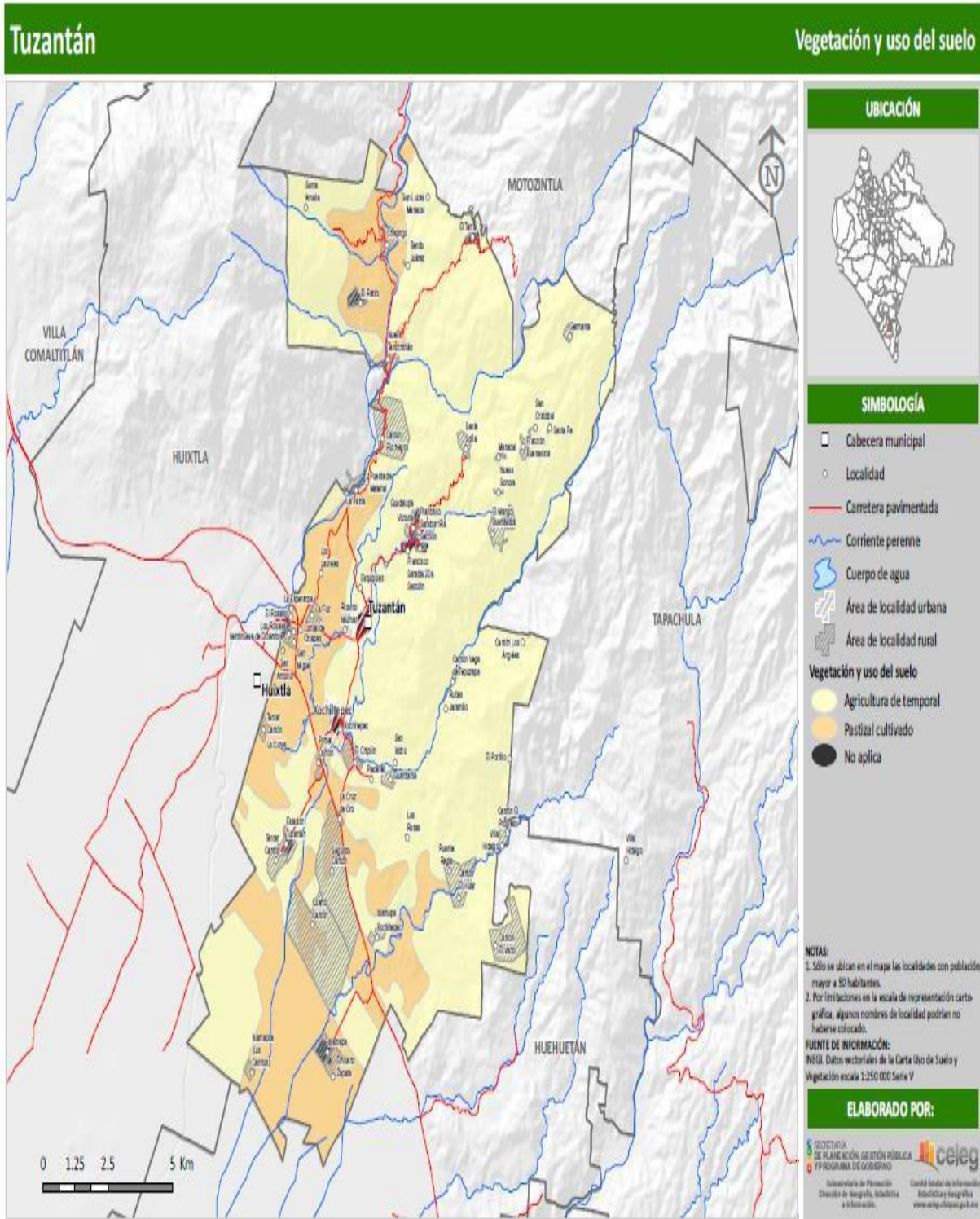
PRECIPITACION MEDIA MAYO – OCTUBRE.



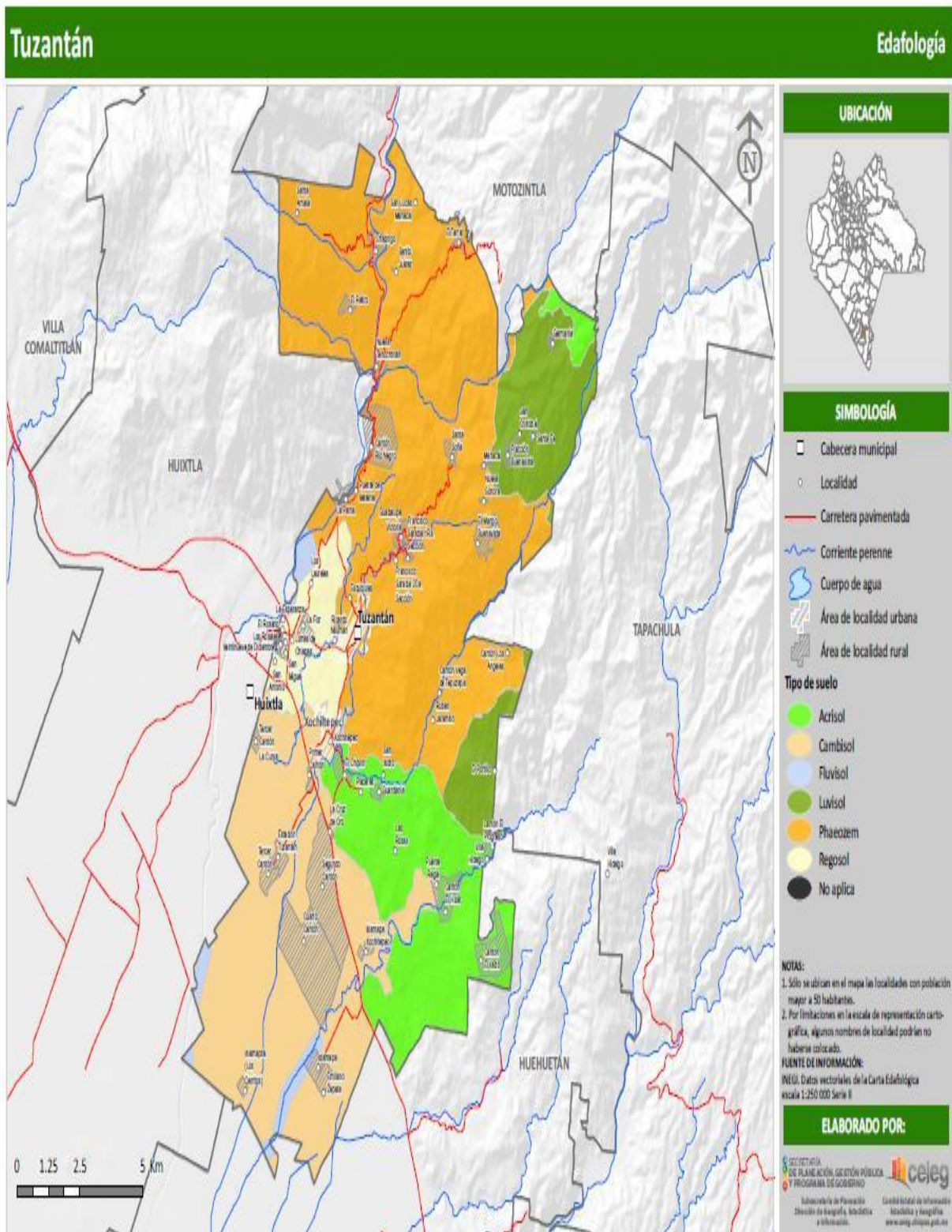
PRECIPITACION MEDIA NOVIEMBRE – ABRIL.



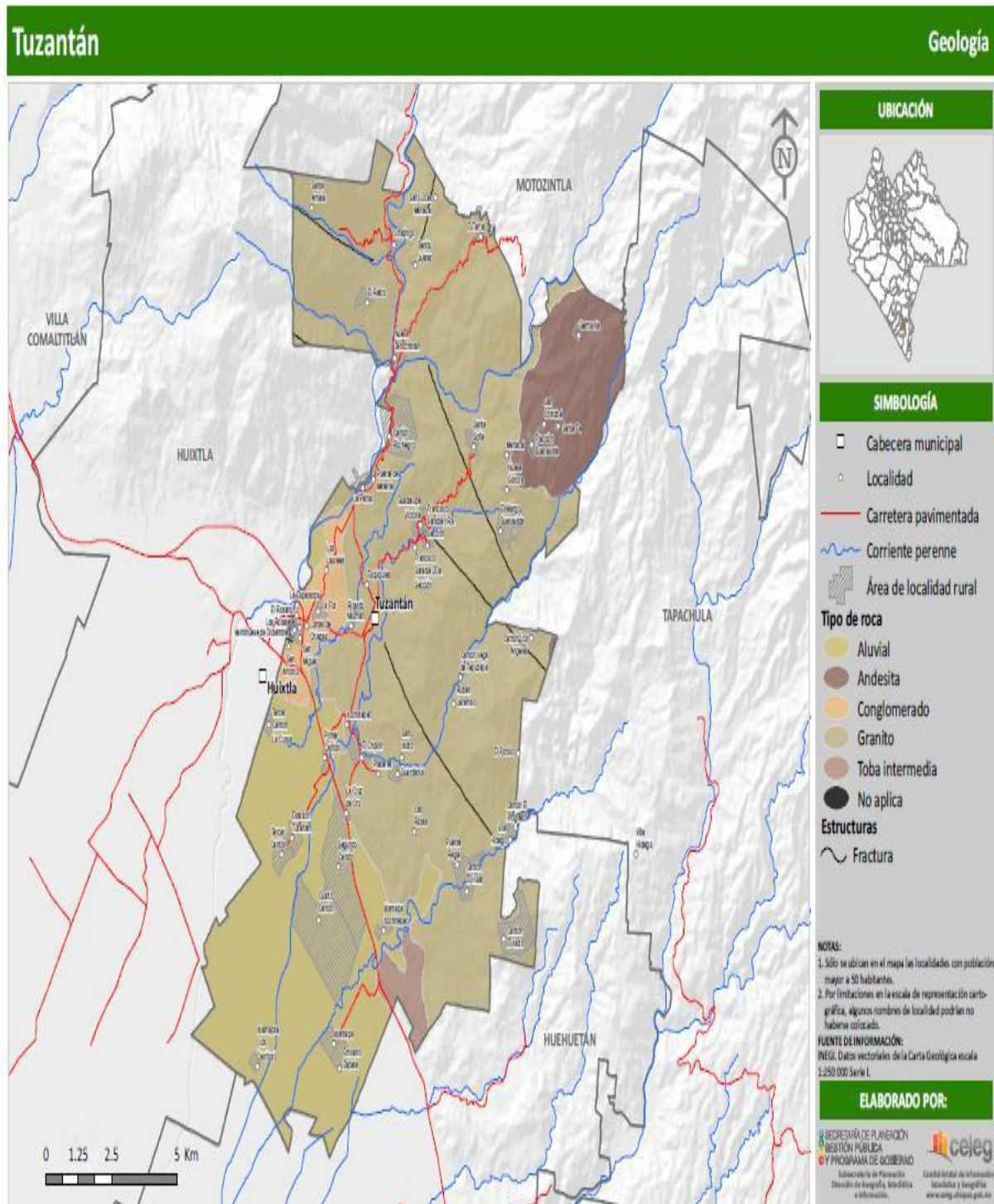
VEGETACION Y USO DE SUELO.



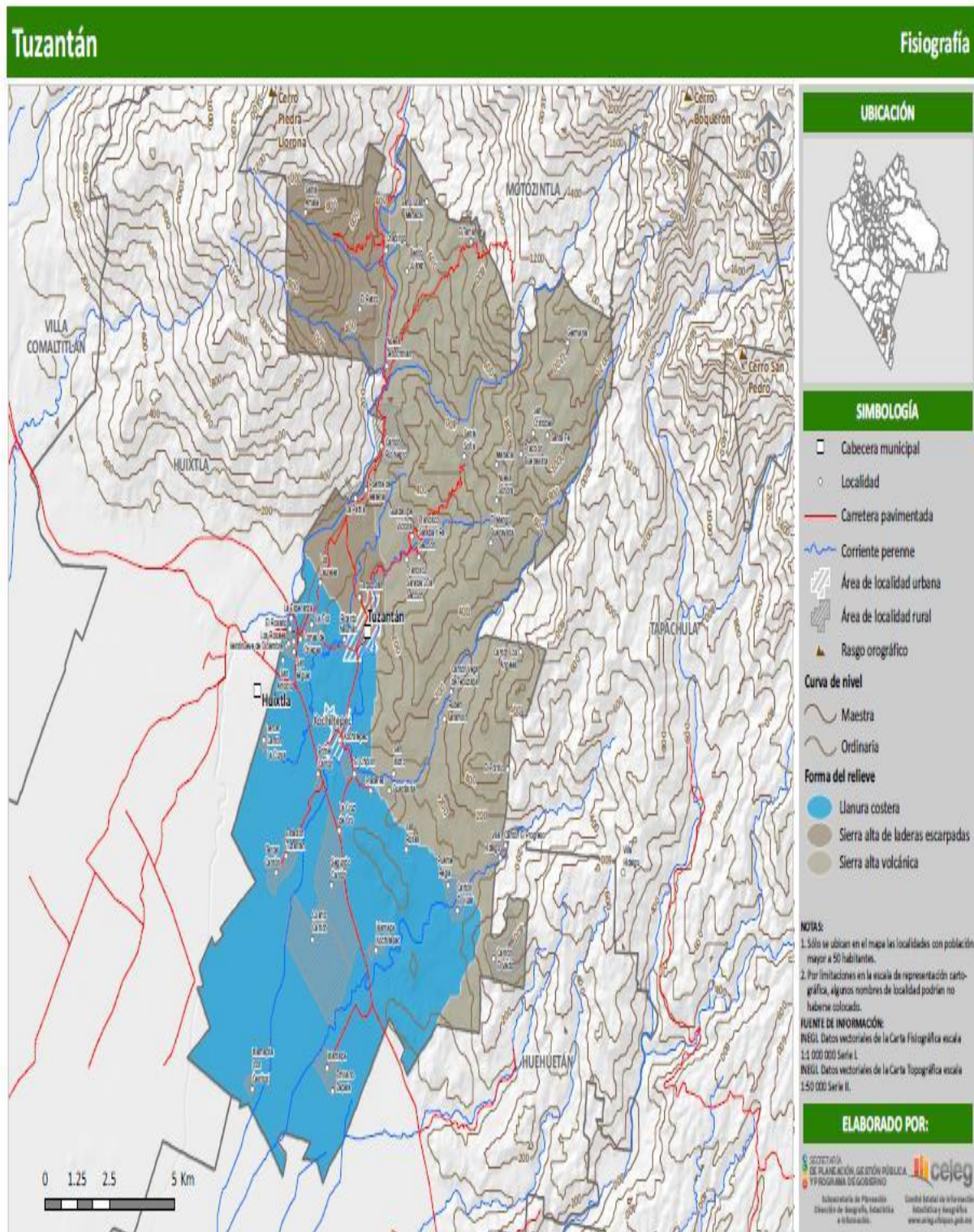
EDAFOLOGÍA.



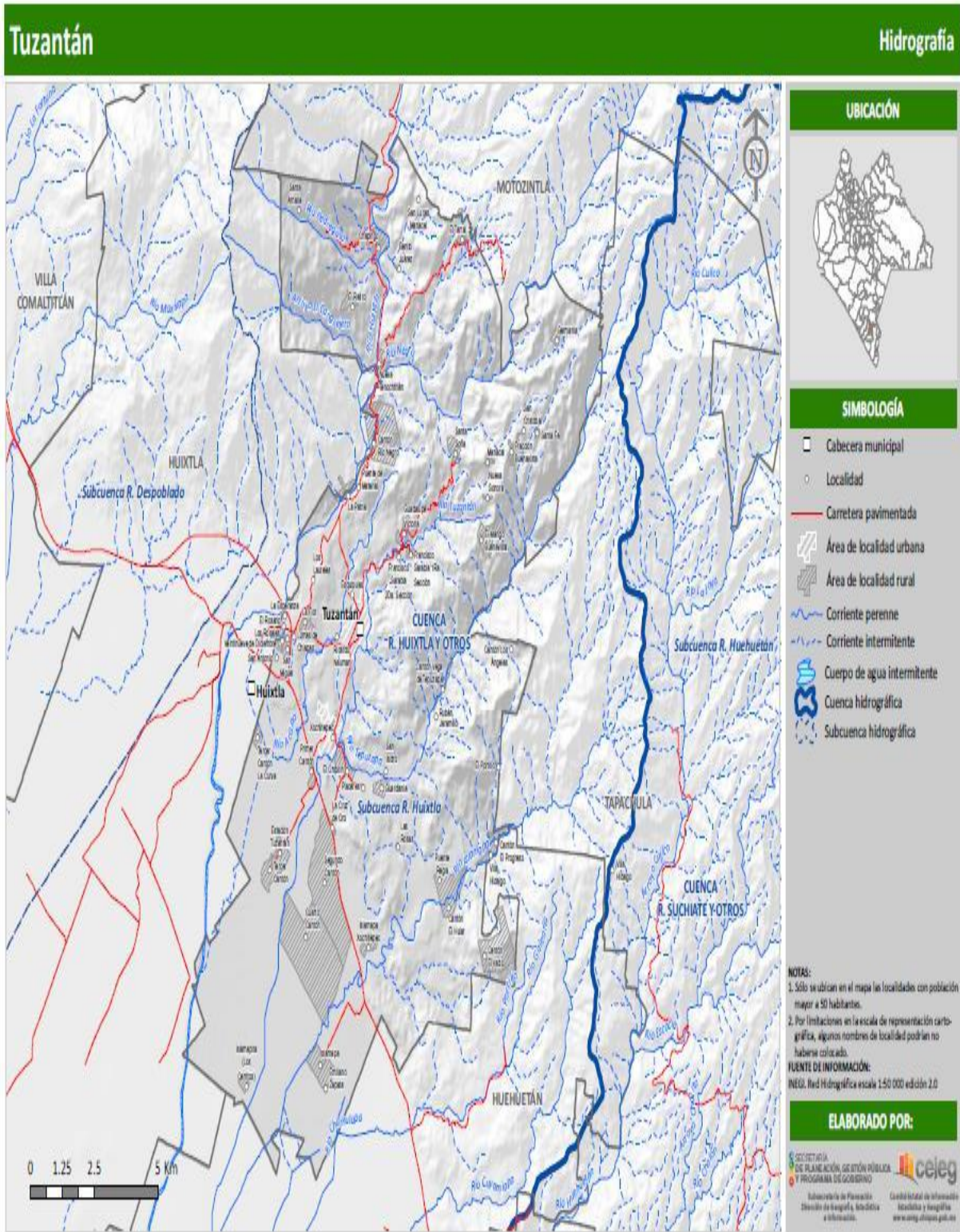
GEOLOGÍA.



FISIOGRAFÍA.



HIDROGRAFÍA.

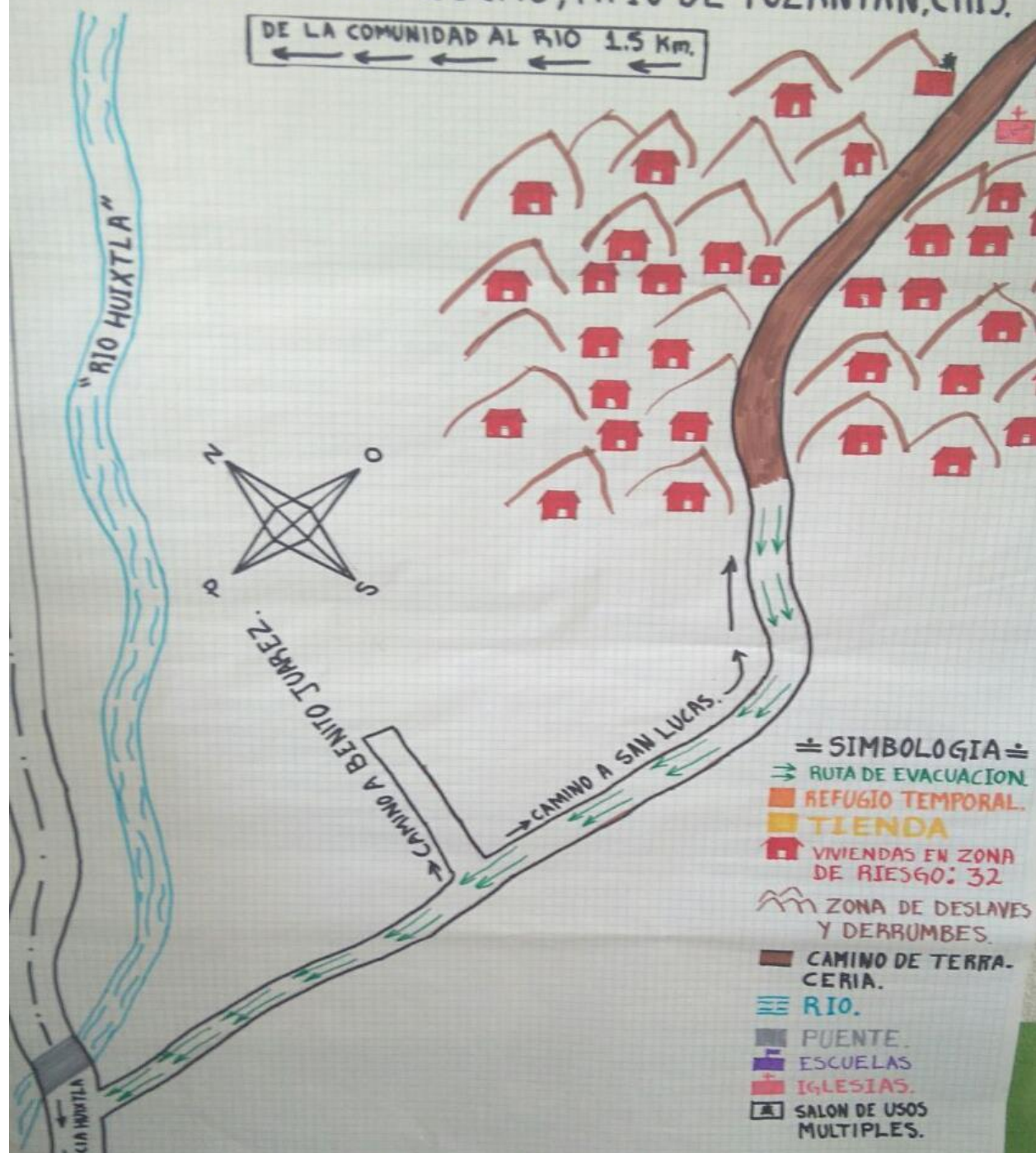


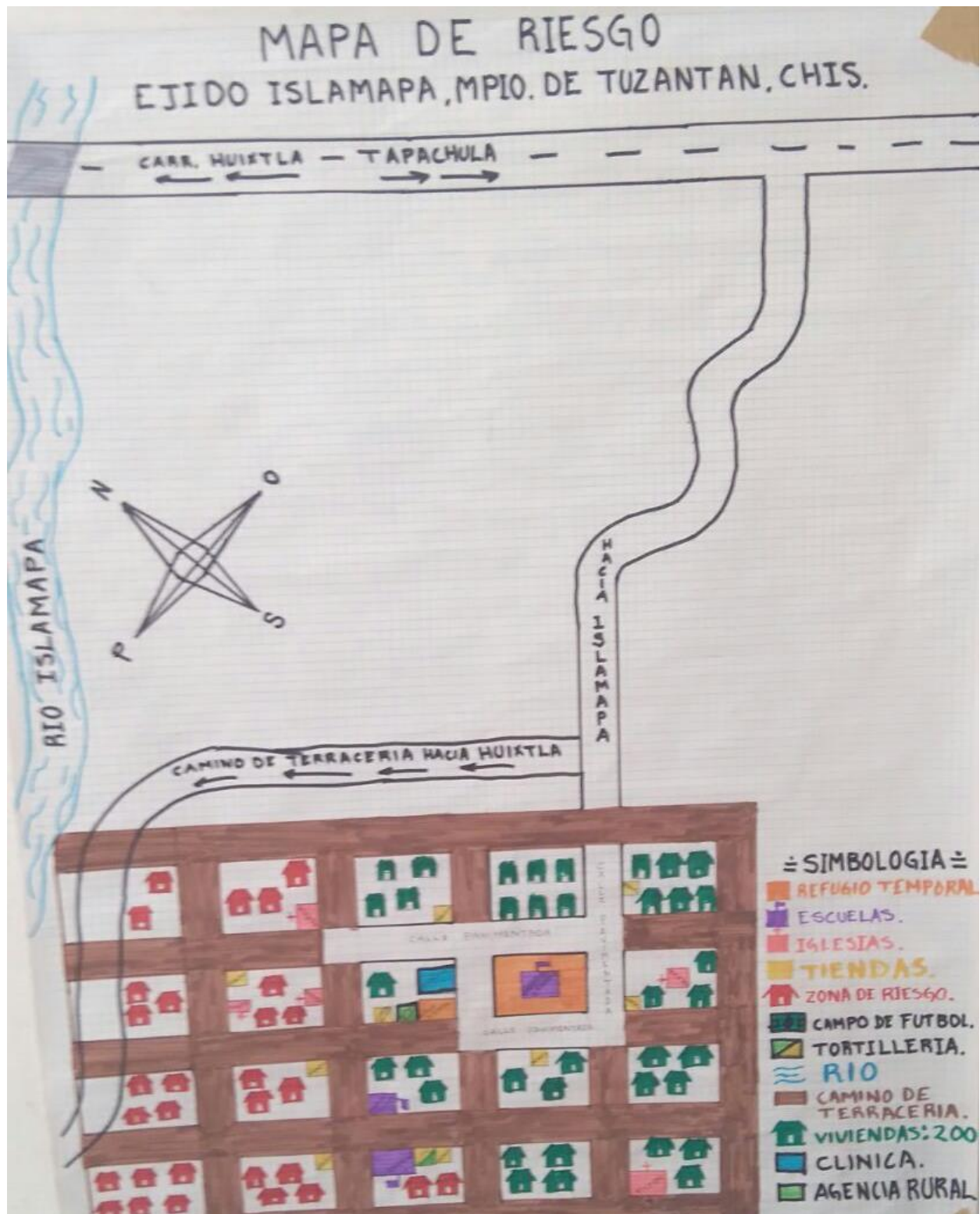
MAPAS DE PELIGROS Y RIESGOS CON ESCENARIOS DE CAMBIOS CLIMÁTICOS (PACCH).



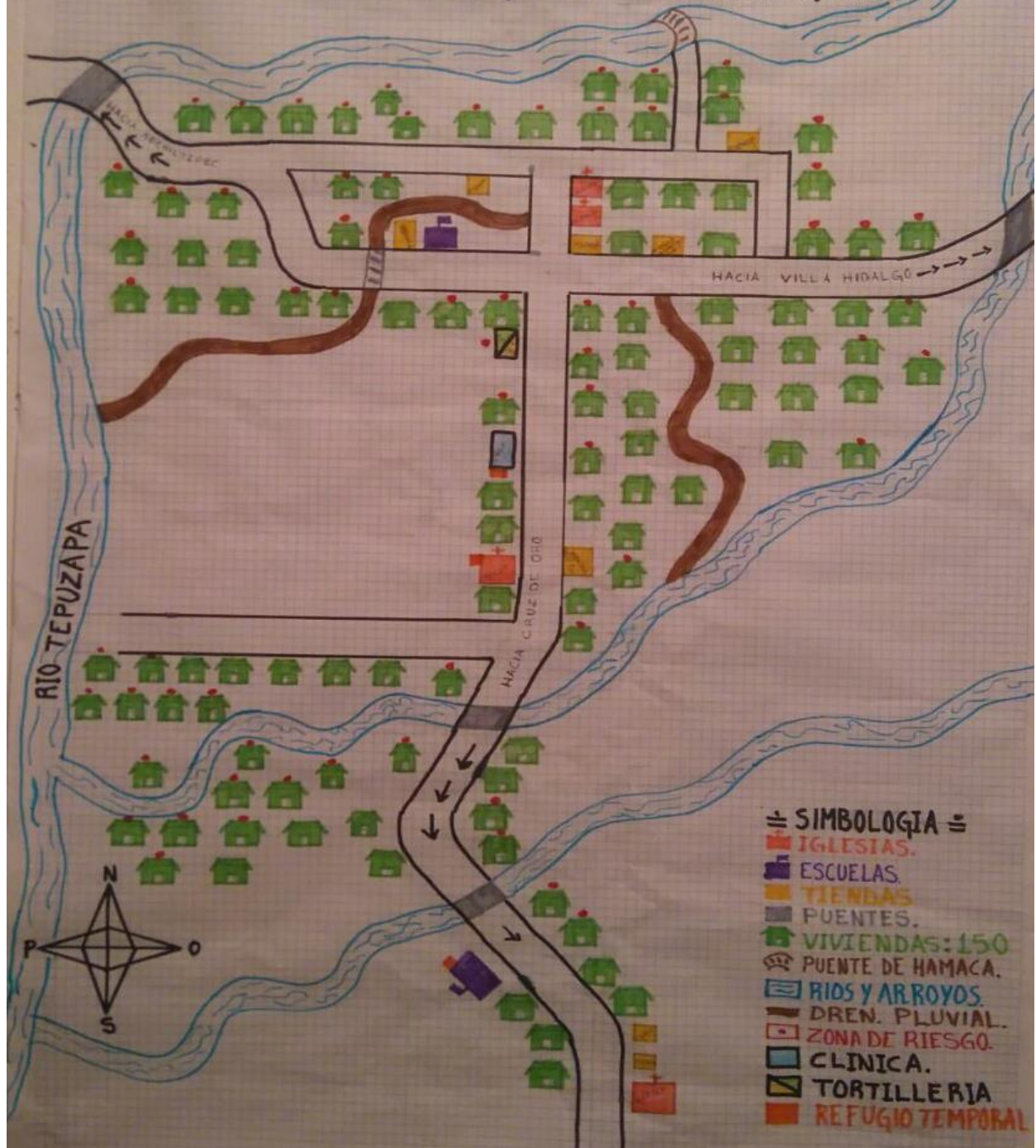
MAPA DE RIESGO FRACCION SAN LUCAS, MPIO DE TUZANTAN, CHIS.

DE LA COMUNIDAD AL RIO 1.5 Km.





MAPA DE RIESGO RANCHERIA EL CHIPILIN, MPIO DE TUZANTAN, CHIS.



MAPA DE RIESGO RANCHERIA SANTA FE, MPIO DE TUZANTAN, CHIS.





BIBLIOGRAFIA.

Constitución Política de los Estados Unidos Mexicanos.

Ley de Coordinación fiscal.

Presupuesto de egresos de la federación 2019.

Constitución Política del Estado Libre y Soberano de Chiapas.

Ley de planeación para el estado de Chiapas.

Ley de Desarrollo Constitucional en Materia de Gobierno y Administración Municipal del Estado de Chiapas

Acuerdo por el que se expiden los Lineamientos Generales para la Elaboración del Plan Estatal de Desarrollo y de los Programas Institucionales, Sectoriales, Especiales y Regionales.

Decreto por el que se Reforman, Adicionan y Derogan diversas disposiciones de la Ley de Planeación para el Estado de Chiapas

<http://www.ceieg.chiapas.gob.mx>.

Plan nacional de desarrollo 2018 – 2024

Plan Estatal de desarrollo del Estado de Chiapas 2018 – 2024.