

SOTOP

SECRETARÍA DE ORDENAMIENTO
TERRITORIAL Y OBRAS PÚBLICAS

UT

UNIDAD DE
TRANSPARENCIA

EXPEDIENTE NO. 116/2024
FOLIO SISAI: 270507600011624
Acuerdo de Incompetencia

UNIDAD DE TRANSPARENCIA DE LA SECRETARÍA DE ORDENAMIENTO TERRITORIAL Y OBRAS PÚBLICAS. VILLAHERMOSA, TABASCO, VEINTISEIS DE AGOSTO DE DOS MIL VEINTICUATRO.

CUENTA: Mediante el Sistema de Solicitudes de Acceso a la Información (SISAI 2.0), quien dijo llamarse XXXXXXXX, presentó solicitud de información con Número de Folio: **270507600011624**. ----- **Conste.**

VISTOS: En razón de la cuenta que antecede, se procede a emitir el siguiente:

ACUERDO DE INCOMPETENCIA

PRIMERO. Con fecha 23 de agosto de 2024, quien dijo ser XXXXXXXXXXXX, presentó solicitud de información en términos de lo dispuesto en la Ley de Transparencia y Acceso a la Información Pública del Estado de Tabasco, mandó múltiples solicitudes de información, las cuales consistieron en lo siguiente:

"Hola, buenas tardes

Adjunto a la presente solicitud, carta donde se especifica la consulta realizada a esta

H. Institución

Saludos.

Ciudad de México, 23 de agosto de 2024

A quien corresponda,

PRESENTE

Por medio del presente escrito solicito a ustedes la siguiente información:

1. ¿Cuántos municipios tiene el estado?

Consecutivo	Municipio (nombre)
1	
2	

2. De los municipios antes mencionados, ¿en cuáles de ellos aplica la clave catastral, la cuenta predial o ambas?

Municipio	Cuenta Predial	Clave Catastral	Ambas

3. ¿Cuál es la estructura de cada una de las claves? (cuántos dígitos tiene, es alfanumérica, etc. Por ejemplo: para la clave 124-142-ABC, se compone de 10 dígitos incluyendo guiones, siendo alfanumérica)

Municipio	Cuenta Predial (dígitos)	Clave Catastral (dígitos)	Estructura
A	124-142-ABC (10)		Alfanumérica

4. Pueden proporcionar un ejemplo ilustrativo de un recibo donde se observe en que parte se encuentre la clave catastral y en que parte la cuenta predial, o ambos de ser el caso.

Sirva la anterior, para un trabajo de tesis que se está realizando por el presente, que le servirá para la obtención del grado de Licenciatura en Geografía.

Saludos cordiales.

" (Sic.)


SEGUNDO. De la lectura de la solicitud donde menciona datos relativos a la cuenta de predial y clave catastra sobre todo en un municipio es necesario mencionar que este Sujeto Obligado tiene atribuciones distintas a lo solicitado tal y como lo establece la Ley Orgánica del Poder Ejecutivo de Tabasco tal como se menciona a continuación:

A la Secretaría de Ordenamiento Territorial y Obras Públicas, se le adicionan funciones específicas para ordenar los asentamientos humanos, regular el desarrollo y ordenamiento urbano, participar en colaboración con las

"2024, Año de Felipe Carrillo Puerto, Benemérito del proletariado, revolucionario y defensor del Mayab."

Circuito Interior Calos Pellicer Cámara 3306, Torre Carrizal. Col. Carrizal, C.P. 86108 Villahermosa. Tabasco, México Tel: (993) 3 13 6160

<https://tabasco.gob.mx/soton>



TABASCO

SOTOP

SECRETARÍA DE ORDENAMIENTO
TERRITORIAL Y OBRAS PÚBLICAS

UT

UNIDAD DE
TRANSPARENCIA

EXPEDIENTE NO. 116/2024
FOLIO SISAI: 270507600011624
Acuerdo de Incompetencia

Secretarías de Gobierno y de Bienestar, Sustentabilidad y Cambio Climático en la elaboración de los Atlas de Riesgo para identificar zonas de alto peligro ante fenómenos naturales, ejecutar los programas de reservas territoriales y los programas especiales de desarrollo de áreas prioritarias, diseñar y ejecutar el Programa Estatal de Obra Pública y el Programa Estatal de Vivienda y programar, ejecutar y vigilar las obras para apoyar las actividades educativas, agropecuarias, forestales y pesqueras o para aprovechar de forma sustentable los recursos naturales integrados a las ramas del sector rural. Coadyuvará al ordenamiento territorial que se impulsará desde los Centros Integradores que se definirán.

TERCERO. Por lo cual, la Unidad de Transparencia convocó al presente Comité de Transparencia con la finalidad, de que la presente determine si la Secretaría de Ordenamiento Territorial y Obra Públicas cuenta con las atribuciones suficientes para gestionar la solicitud en cuestión.

CUARTO: Derivado de lo anterior, se llevó a cabo la **Cuadragésima Octava Sesión Ordinaria** del presente año del Comité de Transparencia, en el que se analizó lo petitionado y se determinó la **INCOMPETENCIA** de atribuciones, por lo que se planteó que la(s) Dependencia(s) que pudiese(n) contar con dicha información sería(n):

- **H. Ayuntamiento De Centro**

QUINTO. En ese orden de ideas se le proporcionará el nombre y la dirección de la(s) Dependencia(s) que pudiera(n) contar con la información solicitada, nombre del Titular de la Dependencia, así como del Titular de la Unidad de transparencia de la misma:

Aura del Carmen Medina Cano, Presidenta Municipal del H. Ayuntamiento de Paraíso

Lic. Beatriz Adriana Rojas Ysquierdo, Coordinadora de Transparencia y Acceso a la Información Pública.

Calle Retorno Vía 5, Edificio 105, 2do Piso, col. Tabasco 2000, C.P. 86035

Lunes a viernes de 8:00 a 16:00 horas

993 316 6324

broja@villahermosa.gob.mx

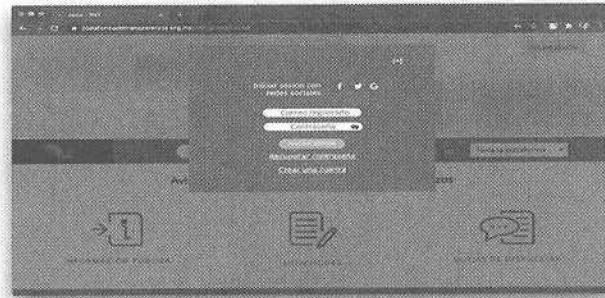
transparencia@ayuntamientoparaíso.gob.mx

- Plataforma Nacional de Transparencia:
<https://www.plataformadetransparencia.org.mx/web/guest/inicio>

Podrás realizar una Solicitud de Acceso a la Información de la siguiente manera:

"2024, Año de Felipe Carrillo Puerto, Benemérito del proletariado,
revolucionario y defensor del Mayab."
Circuito Interior Calos Pellicer Cámara 3306, Torre Carrizal. Col. Carrizal,
C.P. 86108 Villahermosa. Tabasco, México Tel: (993) 3 13 6160
<https://tabasco.gob.mx/sotor>

- Ingresa al sitio de la Plataforma Nacional de Transparencia crea una nueva cuenta y accede con tu usuario y contraseña y selecciona la opción "Sistema de Solicitudes de Acceso a la Información" para realizar tu solicitud de información.



SEXTO. Notifíquese el presente acuerdo al interesado por medio de la Plataforma Nacional de Transparencia, anexando el Acta de la **Cuadragésima Octava Sesión Ordinaria** de la presente anualidad del Comité de Transparencia de la Secretaría de Ordenamiento Territorial y Obras Públicas, en la cual por **UNANIMIDAD** se confirmó el **ACUERDO N° 48 CT 26-08-2024**, mismo que sustenta la presente **INCOMPETENCIA**, cúmplase lo aquí manifestado con fundamento en los Artículos 50 Fracción VI, 133 y 142 de la Ley de Transparencia y Acceso a la Información Pública del Estado de Tabasco; asimismo, dígaselo que de no estar de acuerdo con la presente disposición, de conformidad con lo previsto por el artículo 149 de la Ley de Transparencia y Acceso a la Información Pública del Estado de Tabasco, le asiste el derecho de presentar el Recurso de Revisión en contra de la misma, ya sea ante esta Unidad Transparencia o directamente ante el Instituto Tabasqueño de Transparencia y Acceso a la Información Pública. En su oportunidad archívese el presente asunto como legalmente concluido. ---

-----**Cúmplase**-----

ASI LO ACUERDA Y MANDA, LIC. ERIKA AQUINO LEÓN, TITULAR DE LA UNIDAD TRANSPARENCIA DE LA SECRETARÍA DE ORDENAMIENTO TERRITORIAL Y OBRAS PÚBLICAS.



"2024, Año de Felipe Carrillo Puerto, Benemérito del proletariado, revolucionario y defensor del Mayab."

Circuito Interior Calos Pellicer Cámara 3306, Torre Carrizal. Col. Carrizal,
C.P. 86108 Villahermosa. Tabasco, México Tel: (993) 3 13 6160
<https://tabasco.gob.mx/soton>

**SOTOP**SECRETARÍA DE ORDENAMIENTO
TERRITORIAL Y OBRAS PÚBLICAS**UT**UNIDAD DE
TRANSPARENCIA**CUADRAGÉSIMA OCTAVA SESIÓN ORDINARIA DEL AÑO 2024 DEL COMITÉ DE TRANSPARENCIA DE LA SECRETARÍA DE ORDENAMIENTO TERRITORIAL Y OBRAS PÚBLICAS DEL ESTADO DE TABASCO.****❖ INICIO DE SESIÓN**

En la Ciudad de Villahermosa capital del Estado de Tabasco siendo las trece horas con cuatro minutos (13:04) del día veintiséis (26) de agosto de dos mil veinticuatro (2024), se encuentran reunidos en la sala de Juntas de la Secretaría de Ordenamiento Territorial y Obras Públicas del Estado de Tabasco, ubicada en la Calle Circuito Interior Carlos Pellicer Cámara, número 3306, Quinto Piso, C.P. 86108, integrantes del Comité de Transparencia de este Sujeto Obligado; con la finalidad de dar cumplimiento a las disposiciones establecidas en los Artículos 47, Cuarto Párrafo, y 48 Fracción II de la Ley de Transparencia y Acceso a la Información Pública del Estado de Tabasco, por lo que se procede a sesionar bajo el siguiente:

ORDEN DEL DÍA

- I. Lista de Asistencia y Declaratoria de Quórum Legal.
- II. Lectura y en su caso aprobación del Orden del Día.
- III. Análisis de la solicitud de información con números de folio SISA **270507600011624**, para determinar si este Sujeto Obligado es competente para brindar la información solicitada.
- IV. Clausura.

❖ DESAHOGO DEL ORDEN DEL DÍA**I. LISTA DE ASISTENCIA Y DECLARATORIA DE QUÓRUM LEGAL.**

Se procede al pase de lista de asistencia a los integrantes del Comité de Transparencia de esta Secretaría de Ordenamiento Territorial y Obras Públicas del Estado de Tabasco, por lo que habiendo **Quórum Legal**, el **Arq. Rafael Martínez de Escobar Pérez**, Presidente del Comité, procedió a dar lectura a los **Artículos 3, Fracción IV, 25, Fracciones I y XV, 47 y 48** de la Ley de Transparencia y Acceso a la Información Pública del Estado de Tabasco, en los que se establece el concepto, la Constitución, la integración y funciones de dicho Órgano Colegiado.

Nombre	Estatus
Arq. Rafael Martínez de Escobar Pérez	PRESENTE
Arq. Thelma Patricia Silva Padrón	PRESENTE
L.C.P Elizabet Pérez Alamilla	PRESENTE

"2024, Año de Felipe Carrillo Puerto, Benemérito del proletariado, revolucionario y defensor del Mayab."

Circuito Interior Calos Pellicer Cámara 3306, Torre Carrizal. Col. Carrizal,
C.P. 86108 Villahermosa. Tabasco, México Tel: (993) 3 13 6160
<https://tabasco.gob.mx/sotom>

II. LECTURA Y EN SU CASO LA APROBACIÓN DEL ORDEN DEL DÍA.

Acto seguido, se sometió a aprobación de los miembros del Comité de Transparencia, el orden del día, mismo que fue **aprobado por UNANIMIDAD de votos.**

III. ANÁLISIS DE LA SOLICITUD DE INFORMACIÓN CON NÚMEROS DE FOLIO SISA 270507600011624, PARA DETERMINAR SI ESTE SUJETO CUENTA CON LA INFORMACIÓN PETICIONADA.

El **Arq. Rafael Martínez de Escobar Pérez**, en su carácter de Presidente del Comité agradeció a los presentes su asistencia, manifestando: **“Me he permitido convocarles a esta Cuadragésima Octava Sesión Ordinaria para dar cabal cumplimiento a lo establecido en las leyes aplicables a la materia”.**


Acto seguido la **L.C.P Elizabet Pérez Alamilla**, en su carácter de **segundo vocal**, da lectura a los requerimientos solicitados que nos ocupa.

Por medio de la Plataforma Nacional de Transparencia se recibió la solicitud de información con número de folio el cual versan de la siguiente manera:

<u>SOLICITUD DE FOLIO</u> <u>270507600011624</u> <u>EXPEDIENTE No.</u> <u>S.A.I.116/2024</u>	<p>Hola, buenas tardes</p> <p>Adjunto a la presente solicitud, carta donde se especifica la consulta realizada a esta H. Institución</p> <p>Saludos.</p> <p><small>Escal de México, 20 de agosto de 2024</small></p> <p><small>1. ¿A qué institución se dirige?</small></p> <p><small>Por medio de esta solicitud se solicita la siguiente información:</small></p> <p><small>2. ¿Cuál es el número de la solicitud?</small></p> <table border="1"><tr><td>FECHA DE RECEPCIÓN</td><td>FECHA DE RESPUESTA</td></tr><tr><td></td><td></td></tr></table> <p><small>3. ¿De qué naturaleza es la solicitud? (señale con una X la que corresponda)</small></p> <table border="1"><tr><td>ACCESO</td><td>ACTUALIZACIÓN</td><td>VERIFICACIÓN</td><td>OTRO</td></tr><tr><td></td><td></td><td></td><td></td></tr></table> <p><small>4. ¿Cuál es la información que solicita? (señale con una X la que corresponda)</small></p> <table border="1"><tr><td>ACCESO</td><td>ACTUALIZACIÓN</td><td>VERIFICACIÓN</td><td>OTRO</td></tr><tr><td></td><td></td><td></td><td></td></tr></table> <p><small>5. ¿Cuál es el motivo de la solicitud? (señale con una X la que corresponda)</small></p> <table border="1"><tr><td>ACCESO</td><td>ACTUALIZACIÓN</td><td>VERIFICACIÓN</td><td>OTRO</td></tr><tr><td></td><td></td><td></td><td></td></tr></table> <p><small>6. ¿Cuál es el nombre de la persona que solicita la información? (señale con una X la que corresponda)</small></p> <table border="1"><tr><td>ACCESO</td><td>ACTUALIZACIÓN</td><td>VERIFICACIÓN</td><td>OTRO</td></tr><tr><td></td><td></td><td></td><td></td></tr></table> <p><small>7. ¿Cuál es el correo electrónico de la persona que solicita la información? (señale con una X la que corresponda)</small></p> <table border="1"><tr><td>ACCESO</td><td>ACTUALIZACIÓN</td><td>VERIFICACIÓN</td><td>OTRO</td></tr><tr><td></td><td></td><td></td><td></td></tr></table> <p><small>8. ¿Cuál es el teléfono de la persona que solicita la información? (señale con una X la que corresponda)</small></p> <table border="1"><tr><td>ACCESO</td><td>ACTUALIZACIÓN</td><td>VERIFICACIÓN</td><td>OTRO</td></tr><tr><td></td><td></td><td></td><td></td></tr></table> <p><small>9. ¿Cuál es el número de la solicitud? (señale con una X la que corresponda)</small></p> <table border="1"><tr><td>ACCESO</td><td>ACTUALIZACIÓN</td><td>VERIFICACIÓN</td><td>OTRO</td></tr><tr><td></td><td></td><td></td><td></td></tr></table> <p><small>10. ¿Cuál es el número de la solicitud? (señale con una X la que corresponda)</small></p> <table border="1"><tr><td>ACCESO</td><td>ACTUALIZACIÓN</td><td>VERIFICACIÓN</td><td>OTRO</td></tr><tr><td></td><td></td><td></td><td></td></tr></table>	FECHA DE RECEPCIÓN	FECHA DE RESPUESTA			ACCESO	ACTUALIZACIÓN	VERIFICACIÓN	OTRO					ACCESO	ACTUALIZACIÓN	VERIFICACIÓN	OTRO					ACCESO	ACTUALIZACIÓN	VERIFICACIÓN	OTRO					ACCESO	ACTUALIZACIÓN	VERIFICACIÓN	OTRO					ACCESO	ACTUALIZACIÓN	VERIFICACIÓN	OTRO					ACCESO	ACTUALIZACIÓN	VERIFICACIÓN	OTRO					ACCESO	ACTUALIZACIÓN	VERIFICACIÓN	OTRO					ACCESO	ACTUALIZACIÓN	VERIFICACIÓN	OTRO				
FECHA DE RECEPCIÓN	FECHA DE RESPUESTA																																																																				
ACCESO	ACTUALIZACIÓN	VERIFICACIÓN	OTRO																																																																		
ACCESO	ACTUALIZACIÓN	VERIFICACIÓN	OTRO																																																																		
ACCESO	ACTUALIZACIÓN	VERIFICACIÓN	OTRO																																																																		
ACCESO	ACTUALIZACIÓN	VERIFICACIÓN	OTRO																																																																		
ACCESO	ACTUALIZACIÓN	VERIFICACIÓN	OTRO																																																																		
ACCESO	ACTUALIZACIÓN	VERIFICACIÓN	OTRO																																																																		
ACCESO	ACTUALIZACIÓN	VERIFICACIÓN	OTRO																																																																		
ACCESO	ACTUALIZACIÓN	VERIFICACIÓN	OTRO																																																																		

Ahora bien, para conocer y resolver dicha solicitud con fundamento en el artículo 6 de la Constitución Política de los Estados Unidos Mexicanos, se establece entre otras cuestiones, que toda información en posesión de cualquier autoridad, entidad, órgano y organismo federal, estatal y municipal, es pública y en su interpretación deberá prevalecer el principio de máxima publicidad. También se destaca que toda persona, sin necesidad de acreditar interés alguno o justificar su utilización tendrá acceso gratuito a la información pública.

Asimismo, ordena a los sujetos obligados preservar sus documentos en archivos administrativos actualizados y publicar en los medios electrónicos disponibles la información completa y actualizada sobre sus indicadores de gestión y el ejercicio de los recursos públicos.



TABASCO

SOTOP

SECRETARÍA DE ORDENAMIENTO
TERRITORIAL Y OBRAS PÚBLICAS

UT

UNIDAD DE
TRANSPARENCIA

En ese sentido, el acceso a la información pública comprende el derecho fundamental a solicitar, investigar, difundir, buscar y recibir información, que se encuentre integrada en documentos que registre el ejercicio de las facultades, funciones y competencias de los sujetos obligados, lo que obliga a las dependencias y entidades a documentar todo lo relativo a éstas, y presume su existencia de conformidad a lo establecido por los artículos 3, fracción VII, 4, 18 y 19 de la Ley de Transparencia y Acceso a la Información Pública del Estado de Tabasco.

El Comité de Transparencia de la Secretaría de Ordenamiento Territorial y Obras Públicas es competente para conocer y resolver el presente asunto, en términos de lo dispuesto en los artículos 6° de la Constitución Política de los Estados Unidos Mexicanos, 4 y 48, fracciones II y III de la Ley de Transparencia y Acceso a la Información Pública del Estado de Tabasco, 65, fracciones II y III de la Ley Federal de Transparencia y Acceso a la Información Pública.

Derivado de lo anterior es necesario mencionar al solicitante las facultades que tiene este sujeto Obligado dentro del Estado de Tabasco, tal como lo establece la Ley Orgánica de Estado de Tabasco, en su artículo 40

ARTÍCULO 40.- A la Secretaría de Ordenamiento Territorial y Obras Públicas le corresponde el despacho de los siguientes asuntos:

I. Diseñar, conducir, ejecutar, difundir y evaluar, en su caso, las políticas y programas sectoriales de ordenamiento territorial, asentamientos humanos, desarrollo urbano, obras públicas, vivienda, agua potable y alcantarillado, con base en la legislación y normatividad aplicable; así como conocer e intervenir en los programas crediticios oficiales para la construcción, mejoramiento y rehabilitación de la vivienda urbana y semiurbana;

Así como también se le adicionan funciones específicas para ordenar los asentamientos humanos, regular el desarrollo y ordenamiento urbano, participar en colaboración con las Secretarías de Gobierno y de Bienestar, Sustentabilidad y Cambio Climático en la elaboración de los Atlas de Riesgo para identificar zonas de alto peligro ante fenómenos naturales, ejecutar los programas de reservas territoriales y los programas especiales de desarrollo de áreas prioritarias, diseñar y ejecutar el Programa Estatal de Obra Pública y el Programa Estatal de Vivienda y programar, ejecutar y vigilar las obras para apoyar las actividades educativas, agropecuarias, forestales y pesqueras o para aprovechar de forma sustentable los recursos naturales integrados a las ramas del sector rural. Coadyuvará al ordenamiento territorial que se impulsará desde los Centros Integradores que se definirán.

En lo que corresponde a las atribuciones de este sujeto obligado se puede observar que no menciona **la clave catastral y cuenta predial**, sin embargo, en la Constitución Política de los Estados Unidos Mexicanos en el artículo 115:

Artículo 115. Los estados adoptarán, para su régimen interior, la forma de gobierno republicano, representativo, democrático, laico y popular, teniendo como base de su división territorial y de su organización política y administrativa, el municipio libre:

"2024, Año de Felipe Carrillo Puerto, Benemérito del proletariado, revolucionario y defensor del Mayab."

Circuito Interior Calos Pellicer Cámara 3306, Torre Carrizal. Col. Carrizal,
C.P. 86108 Villahermosa. Tabasco, México Tel: (993) 3 13 6160
<https://tabasco.gob.mx/sotom>

V. Los Municipios, en los términos de las leyes federales y Estatales relativas, estarán facultados para:

- a) Formular, aprobar y administrar la zonificación y planes de desarrollo urbano municipal;
- b) Participar en la creación y administración de sus reservas territoriales;
- c) Participar en la formulación de planes de desarrollo regional, los cuales deberán estar en concordancia con los planes generales de la materia. Cuando la Federación o los Estados elaboren proyectos de desarrollo regional deberán asegurar la participación de los municipios;
- d) Autorizar, controlar y vigilar la utilización del suelo, en el ámbito de su competencia, en sus jurisdicciones territoriales;
- e) Intervenir en la regularización de la tenencia de la tierra urbana;
- f) Otorgar licencias y permisos para construcciones;

También es importante referirse a la Ley de Hacienda Municipal del Estado de Tabasco en su sección cuarta de las autoridades, que dice lo siguiente:

Artículo 1.- Esta Ley es de orden público e interés social y tienen por objeto regular los impuestos, derechos, productos, aprovechamientos y participaciones a favor de los municipios del Estado de Tabasco, establecidas por esta Ley y otras disposiciones fiscales aplicables.

Artículo 2.- Las Autoridades Fiscales Municipales señaladas en esta Ley son las encargadas de su aplicación e interpretación, en el ámbito de sus respectivas competencias.

Artículo 8.- Son Autoridades Fiscales Municipales:

- I. El Ayuntamiento o Consejo Municipal;
- II. El Presidente o Consejo Municipal;
- III. El Síndico de Hacienda;
- IV. El Director de Finanzas o Tesorero Municipal;
- V. Los Recaudadores Municipales; y
- VI. El jefe del Departamento de Ejecución Fiscal.

En ese mismo tenor de ideas, es necesario mencionar Reglamento de la Ley de Catastro del Estado de Tabasco.

Artículo 1.- El Catastro, como inventario de la propiedad raíz en el Estado, estará estructurado por un conjunto de registros gráficos, alfabéticos y numéricos que contendrán los datos del predio y las construcciones en su caso, los del propietario, los del Registro Público de la

"2024, Año de Felipe Carrillo Puerto, Benemérito del proletariado,
revolucionario y defensor del Mayab."

Circuito Interior Calos Pellicer Cámara 3306, Torre Carrizal. Col. Carrizal,
C.P. 86108 Villahermosa. Tabasco, México Tel: (993) 3 13 6160
<https://tabasco.gob.mx/soton>

Propiedad, los fiscales, los técnicos y cualquier otro que sea necesario para la plena identificación, registro y valuación de los bienes inmuebles ubicados en el territorio del Estado.

Artículo 2.- Para los efectos del presente Reglamento, se entenderá por:

- I. Ley: Ley de Catastro del Estado de Tabasco.
- II. Secretaría: La Secretaría de Finanzas.
- III. Dirección: La Dirección de Catastro.
- IV. Tesorerías o sus equivalentes: Las Tesorerías de los Ayuntamientos Municipales.

Artículo 4.- La Dirección para el desarrollo de sus actividades contará con las Unidades Administrativas siguientes:

- I. Departamento Técnico de Catastro;
- II. Departamento de Coordinación Catastral; y
- III. Departamento de Administración y Trámites

Así como, con las demás Unidades Administrativas que determinen las disposiciones jurídicas aplicables.

Por lo tanto el H. Comité de Transparencia menciona cada una de las leyes citadas en los párrafos anteriores con el sentido de que el interesado comprenda que para la realización de una cuenta predial y clave catastral es necesario cumplir con ciertas normas establecidas y tal como se establecen las unidades competentes a la que se puede dirigir para solicitar la información requerida.

De lo analizado con anterioridad, se llegó a la conclusión de que el presente Sujeto Obligado no cuenta con las facultades para proceder con la entrega de lo peticionado, motivo por el cual se instruye a la Unidad de Transparencia a orientar al solicitante para acudir a la instancia adecuada en sus respectivos casos.

ACUERDO N° CT 48 26-08-2024

Derivado de la solicitud de información, es menester de este órgano colegiado por unanimidad de votos, confirmar la **INCOMPETENCIA** de lo solicitado a este sujeto obligado, así mismo, se le ordena a la Unidad de Transparencia de esta Secretaría para que se conduzca conforme al derecho y notifique al interesado dicha incompetencia, señalando en todo momento que puede hacer valer su derecho informativo remitiendo su solicitud a las dependencias correspondientes.

Por lo anterior se instruye a la Unidad de Transparencia notificar el presente acuerdo al solicitante e acuerdo con lo establecido en el artículo 50 fracción III y 138 de la Ley de Transparencia y Acceso a la Información Pública de Estado de Tabasco y se autoriza la elaboración de la versión pública de la documentación mencionada.

"2024, Año de Felipe Carrillo Puerto, Benemérito del proletariado,
revolucionario y defensor del Mayab."

Circuito Interior Calos Pellicer Cámara 3306, Torre Carrizal. Col. Carrizal,
C.P. 86108 Villahermosa. Tabasco, México Tel: (993) 3 13 6160
<https://tabasco.gob.mx/sotop>





CLAUSURA.


La presente sesión queda radicada con fecha 30 de julio 2024, y una vez desahogados los puntos del orden del día y al no existir algún otro asunto que tratar se declara formalmente el cierre de **Cuadragésima Octava Sesión Ordinaria del año 2024 del Comité de Transparencia de la SOTOP**, procediéndose a su clausura siendo las Quince horas con treinta y tres minutos (15:33 horas) del mismo día en que dio inicio.

Firman la presente acta correspondiente al margen y al calce los que en ella intervinieron para la constancia legal a que haya lugar. ----- **CONSTE.**

INTEGRANTES DEL COMITÉ


Arq. Rafael Martínez de Escobar Pérez
Presidente


Arq. Thelma Patricia Silva Padrón
Primer Vocal


L.C.P Elizabet Pérez Alamilla
Segundo Vocal