





*Plan De Desarrollo Municipal, 2021-2024*



*HONORABLE AYUNTAMIENTO CONSTITUCIONAL  
DEL MUNICIPIO DE RAYÓN, CHIAPAS 2021- 2024*

## PLAN DE DESARROLLO MUNICIPAL 2021-2024



ING. Guadalupe González Trejo  
Presidente Municipal Constitucional

**¡CONSTRUYENDO JUNTOS EL BIENESTAR DE NUESTRO PUEBLO!**



## *Plan De Desarrollo Municipal, 2021-2024*

---



**El Plan de Desarrollo Municipal** como instrumento fundamental establecido en los regímenes jurídicos, debe ser base de todas las acciones en los tres niveles de gobierno.

El presente Plan de Desarrollo Municipal correspondiente al ejercicio 2021-2024 proporciona a través de los diversos ejes, claridad sobre la misión y perspectivas que el H. Ayuntamiento posee sobre los problemas del municipio.

Desde el primer día de nuestro mandato asumimos el gran reto, ¡Trabajar intensamente por Rayón! "ver un municipio próspero y competitivo, donde los graves problemas que se han tenido ancestralmente se solucionen, donde la equidad, la justicia y el acceso a los servicios públicos sean pilares fundamentales de la gestión gubernamental", sin menos cabe de dar los primeros pasos en la generación de fuentes de empleo, y la seguridad ciudadana para la población. Por ello; debemos contar con los instrumentos que permitan la inclusión de la opinión, a efecto de considerar las necesidades. La Institución Municipal es primordial para una sociedad y debe conducirse en beneficio y para el desarrollo de ésta. Por ello, el presente Plan Municipal de Desarrollo será un instrumento rector en la planeación y acciones futuras de la Administración para el desarrollo del municipio. Del Plan se desprenderán los programas y acciones que conjuntamente, gobierno y ciudadanos, realizarán para el bienestar de nuestro municipio.

Se trata de un trabajo único, por su contenido y diagnóstico en lo social, económico y político, traza las acciones pertinentes para la atención de los rezagos que presenta el municipio ante la marginación y bajo desarrollo, así como para fortalecer mediante proyectos y obras concretas, las condiciones que mejoren el Desarrollo Social de la población de Rayón.

**¡CONSTRUYENDO JUNTOS EL BIENESTAR DE NUESTRO PUEBLO!**





Presenta inicialmente un análisis sobre las prioridades, concebidas desde la óptica social y de observancias surgidas en los trabajos sobre diagnósticos comunitarios durante el proceso de la campaña política.

La priorización de los problemas que en este Plan de Desarrollo Municipal se detallan, tendrán solvencia en la medida de la participación en materia presupuestal que el Gobierno Federal y Estatal ofrecen al municipio, así como de programas estratégicos establecidos por estos niveles de gobierno en el fortalecimiento de las acciones para el desarrollo social, finalmente es fundamental la optimización integral de estos recursos por el gobierno municipal y la sociedad beneficiaria.

Fue necesario para la elaboración del Plan, el rescate de diversos ejercicios de participación, de actores que concurren en la presente administración para conocer las fortalezas internas y externas con el afán de optimizar todos los recursos y por otro, la identificación de las amenazas que pudieran influir en el desarrollo de la administración y ejecución de obras y con ello poder darle solución.

Las perspectivas de un cambio social que el gobierno municipal espera, tendrá cimiento en la medida de que los programas del Gobierno Federal y Estatal coincidan con El Plan de Desarrollo Municipal y la participación social tome las decisiones adecuadas y que estas fortalezcan el desarrollo de las comunidades y de nuestra sociedad en general

Rayón Unido es más fuerte que sus problemas. Todos juntos, sociedad y gobierno, seremos garantía de éxito. Nuestro futuro y el de nuestros hijos será un Rayón mejor.

**ING. GUADALUPE GONZÁLEZ TREJO**  
**PRESIDENTE MUNICIPAL CONSTITUCIONAL**  
**¡CONSTRUYENDO JUNTOS EL BIENESTAR DE NUESTRO PUEBLO!**





## INDICE

<b>PRESENTACIÓN</b> .....	¡Error! Marcador no definido.
<b>INTRODUCCIÓN:</b> .....	8
<b>MARCO NORMATIVO</b> .....	9
<b>MISIÓN:</b> .....	20
<b>VISIÓN:</b> .....	20
<b>VALORES:</b> .....	21
<b>OBJETIVOS GENERALES</b> .....	25
<b>DIAGNÓSTICO, DESAFÍOS Y OPORTUNIDADES.</b> .....	26
<b>CONTEXTO MUNICIPAL Y REGIONAL</b> .....	29
<b>METODOLOGÍA</b> .....	38
<b>POLÍTICAS TRANSVERSALES</b> .....	39
<b>ESTRATEGIA DE INTERVENCIÓN</b> .....	54
<b>GEOGRAFIA</b> .....	55
<b>1.1 Ubicación Geográfica</b> .....	55
<b>1.2 Fisiografía</b> .....	56
<b>1.3 Edafología</b> .....	56
<b>1.4 Nuestro clima</b> .....	57
<b>1.5 Hidrografía en el municipio</b> .....	59
<b>1.6 Vegetación</b> .....	60
<b>1.7 Geología</b> .....	60
<b>1.8 Áreas Naturales Protegidas</b> .....	61
<b>ASPECTOS SOCIODEMOGRAFICOS</b> .....	66
<b>2.1 Población Total</b> .....	66
<b>2.2 Población hablante de lengua indígena</b> .....	66
<b>2.3. Pobreza Multidimensional</b> .....	73
<b>2.4. Rezago Social</b> .....	73
<b>2.5 Desigualdad Económica</b> .....	81
<b>2.6 Migración</b> .....	82
<b>2.7 Salud</b> .....	82
<b>2.8 Educación</b> .....	85

**¡CONSTRUYENDO JUNTOS EL BIENESTAR DE NUESTRO PUEBLO!**



## Plan De Desarrollo Municipal, 2021-2024



2.9 Nuestros hogares .....	85
2.10 Gestión Municipal .....	89
2.11 Cobertura de Servicios Públicos .....	94
<b>ASPECTOS ECONOMICOS .....</b>	<b>99</b>
3.1 Infraestructura .....	99
3.2 Población económicamente activa .....	102
<b>EJE RECTOR 1: SERVICIOS PUBLICOS DE CALIDA .....</b>	<b>107</b>
Tema 1.1 Gestión Municipal .....	107
1.1.1 Planeación y Evaluación .....	107
1.1.2 Finanzas Públicas .....	110
Tema 1.2 Servicios Públicos .....	110
1.2.1 Agua Potable .....	112
1.2.2 Drenaje y alcantarillado .....	114
1.2.3 Alumbrado Publico .....	115
1.2.4 Parques y jardines .....	117
1.2.5 Calles y Vialidades .....	119
1.2.6 Mercado .....	121
1.2.7 Panteón .....	121
<b>EJE RECTOR 2: MUNICIPIO SEGURO .....</b>	<b>124</b>
Tema 2.1 Seguridad pública .....	124
2.1.1 Prevención del delito .....	125
2.1.2 Protección ciudadana .....	126
2.1.3 Protección de bienes, recursos materiales y medio ambiente .....	129
2.1.4 Resiliencia y gestión de riesgos .....	130
Tema 2.2 Transito .....	142
2.2.1 Vigilancia de la circulación de personas y vehículos .....	143
<b>EJE RECTOR 3: DESARROLLO SOCIAL .....</b>	<b>145</b>
Tema 3.1: Vivienda .....	146
Tema 3. 2: Salud .....	147
3.2.1 Infraestructura .....	149
Tema 3.3: Educación .....	150
3.3.1 Infraestructura física educativa .....	151
<b>EJE RECTOR 4: DESARROLLO ECONOMICO .....</b>	<b>163</b>
Tema 4.1 Sector primario .....	163
4.1.1 Desarrollo Rural .....	163
4.1.2 AGRICULTURA SOSTENIBLE .....	165
4.1.3 GANADERÍA .....	166
4.2.4 FORESTAL .....	167
Tema 4.2 Sector Terclario .....	169
<b>¡CONSTRUYENDO JUNTOS EL BIENESTAR DE NUESTRO PUEBLO!</b>	





## *Plan De Desarrollo Municipal, 2021-2024*



4.2.1 Comercio .....	169
4.2.2 Servicios .....	170
4.2.3 Turismo .....	172
<b>Tema 4.3 Integración Territorial .....</b>	<b>173</b>
4.3.1 Vías de comunicación terrestre .....	173
4.3.2 Conectividad .....	173
<b>EJE RECTOR 5: DESARROLLO AMBIENTAL .....</b>	<b>180</b>
<b>Tema 5.1: Agua .....</b>	<b>180</b>
5.1.1 Conservación de fuentes de abastecimiento .....	181
5.1.2 Calidad de Agua .....	182
<b>Tema 5.2 Residuos Sólidos .....</b>	<b>184</b>
5.2.1 Prevención y gestión para el manejo integral de residuos sólidos urbanos .....	185
<b>Tema 5.3 Cambio Climático .....</b>	<b>186</b>
<b>Tema 5.4 Conservación de Ecosistemas .....</b>	<b>189</b>



## INTRODUCCIÓN:

El Plan de Desarrollo Municipal de Rayón 2021–2024, es el producto de diversos ejercicios, de planeación y análisis de los índices de desarrollo, que marcan el grado de marginación, determinaron la proyección de acciones que se encuentran en la priorización de obras asentadas por el COPLADEM y en otros espacios de participación y planeación.

Las prioridades plasmadas en el presente documento, encuentran solidez para su atención, en los recursos destinados para el desarrollo social del municipio y en la capacidad social para eficiente dichos recursos.

Rayón, y sus comunidades poseen indicadores de subdesarrollo., la actividad económica basada en una ganadería extensiva y de baja escala; una cafeticultura en abandono y una agricultura de autoconsumo, han provocado la emigración del sector económicamente activo, que en periodos críticos llega a significar hasta un 20% de la población, que en busca de trabajo encuentran como destino posible EE.UU. y varios estados de la república mexicana.

Los ejes rectores: de Institucionalidad para un buen Gobierno, Economía Sostenible, Política Social Incluyente y Proyecto Ambiental Sustentable, sirven de base al presente plan, para formular las principales líneas de acción encaminadas a la priorización de obras del orden social., todo ello, basado en el esfuerzo de Copladem, y otras instancias de planeación que han incidido para integrar el Plan de Desarrollo Municipal de Rayón





## MARCO NORMATIVO

### CONSTITUCION POLITICA DE LOS ESTADOS UNIDOS MEXICANOS

**Artículo 25. Constitucional** Corresponde al Estado la rectoría del desarrollo nacional para garantizar que éste sea integral y sustentable, que fortalezca la Soberanía de la Nación y su régimen democrático y que, mediante la competitividad, el fomento del crecimiento económico y el empleo y una más justa distribución del ingreso y la riqueza, permita el pleno ejercicio de la libertad y la dignidad de los individuos, grupos y clases sociales, cuya seguridad protege esta Constitución. La competitividad se entenderá como el conjunto de condiciones necesarias para generar un mayor crecimiento económico, promoviendo la inversión y la generación de empleo.

El Estado velará por la estabilidad de las finanzas públicas y del sistema financiero para coadyuvar a generar condiciones favorables para el crecimiento económico y el empleo. El Plan Nacional de Desarrollo y los planes estatales y municipales deberán observar dicho principio.

El Estado planeará, conducirá, coordinará y orientará la actividad económica nacional, y llevará al cabo la regulación y fomento de las actividades que demande el interés general en el marco de libertades que otorga esta Constitución.

En su artículo 25 otorga al Estado mexicano el papel rector de la economía nacional y lo responsabiliza de garantizar el desarrollo económico y social de la nación. Planeará, conducirá, coordinará y orientará la actividad económica nacional.



**EL ART. 26 Constitucional**, ordena al Estado a organizar el Sistema de Planeación democrática para el Desarrollo Nacional, que imprime solidez, dinamismo, permanencia y equidad al crecimiento de la economía, para mantener la independencia y la expresión democrática, política, social y cultural de la nación.

Los fines del proyecto nacional contenidos en esta Constitución determinarán los objetivos de la planeación. La planeación será democrática y deliberativa. Mediante los mecanismos de participación que establezca la ley, recogerá las aspiraciones y demandas de la sociedad para incorporarlas al plan y los programas de desarrollo. Habrá un plan nacional de desarrollo al que se sujetarán obligatoriamente los programas de la Administración Pública Federal.

En el artículo 26 se fijan las bases para su Sistema Nacional de Planeación Democrática, de esta manera, se garantiza la participación de las entidades federativas y de sus municipios en la responsabilidad definir y alcanzar los objetivos de los programas de gobierno

**EL ARTÍCULO 115 CONSTITUCIONAL FRACCIÓN V.** Los Municipios, en los términos de las leyes Federales y Estatales relativas, estarán facultados para:

- a) Formular, aprobar y administrar la zonificación y planes de desarrollo urbano municipal, así como los planes en materia de movilidad y seguridad vial;

En el artículo 115, se señala que, en los términos de las leyes federales y estatales, los municipios están facultados para formular y aprobar planes de desarrollo urbano, que, aunque están enmarcados en otras legislaciones, también se consideran parte de la planeación del desarrollo.





Ley de Planeación Federal

## *Plan De Desarrollo Municipal, 2021-2024*

---



Estable el marco normativo para regular el ejercicio de la planeación nacional del desarrollo, mencionan las bases para la integración y funcionamiento del Sistema Nacional de Planeación Democrática. La coordinación necesaria entre la federación y los estados, incluyendo los municipios, mencionan la concertación e inducción de acciones respecto a los particulares y en general la participación social.

### **Constitución Política Del Estado Libre y Soberano De Chiapas**

**Artículo 44 Fracción XXXII.** Presentar al Congreso del Estado, el Plan Estatal de Desarrollo, así como los programas sectoriales, especiales y regionales que de él deriven, para su examinación y aprobación correspondiente, los cuales deberán ser publicados en los términos y condiciones establecidas en las leyes de la materia.

**Artículo 44 Fracción XXXIII.** Evaluar el nivel de cumplimiento del Plan Estatal de Desarrollo, así como de los programas sectoriales, especiales y regionales que de él deriven, y en general fomentar la práctica de la evaluación en la administración pública.

**Artículo 71.-** Los Ayuntamientos del Estado de Chiapas deberán elaborar y entregar sus Planes Municipales de Desarrollo al Congreso del Estado para su examen y aprobación correspondiente, en los términos y condiciones que establezcan las leyes de la materia.

El Plan de Desarrollo Municipal contendrá las políticas públicas en materia de Desarrollo Económico, Social, Humano y Sustentable, incluyendo, además, las políticas para la adaptación al cambio climático y la mitigación de sus efectos adversos para atender dicho fenómeno global.

**¡CONSTRUYENDO JUNTOS EL BIENESTAR DE NUESTRO PUEBLO!**



## *Plan De Desarrollo Municipal, 2021-2024*

---



**Artículo 77 Fracción VIII.** Impulsar, dentro del marco jurídico mexicano, la asociación internacional para el desarrollo humano y la interconectividad. El Plan Estatal de Desarrollo y el Plan Municipal de Desarrollo, establecerán los programas, metodología, acciones, actividades y recursos para alcanzar los objetivos antes mencionados, conforme al Plan Nacional de Desarrollo y a los lineamientos de los organismos internacionales de los que México forma parte.

**Artículo 90.** Los Ayuntamientos del Estado de Chiapas, deberán elaborar su plan Municipal desarrollo al inicio de su gestión, en los términos que establezca la ley respectiva. La fiscalización y evaluación del Ayuntamiento le corresponde al Congreso del Estado a Través de su Órgano de Fiscalización.

### **LEY DE PLANEACIÓN PARA EL ESTADO DE CHIAPAS**

**Artículo 4º.** - Mediante la Planeación se determinarán las políticas públicas, objetivos, estrategias, indicadores y metas de planes y programas; de igual forma se asignarán recursos, responsabilidades y tiempos para su ejecución.

**Artículo 9º.** - La planeación se formalizará a través de los planes y programas estatales y municipales. Los cuales deberán ser producto de un proceso participativo del Sistema a través de su estructura de planeación estatal, regional y municipal.

**Artículo 10.-** La planeación se basará en los principios de:

- I. Preservación del régimen democrático, federal y representativo.
- II. Soberanía y pleno ejercicio de las garantías sociales e individuales.
- III. Inclusión social.
- IV. Equilibrio económico y social.

**¡CONSTRUYENDO JUNTOS EL BIENESTAR DE NUESTRO PUEBLO!**





## *Plan De Desarrollo Municipal, 2021-2024*

---



- V. Equidad respecto al género, cultura, religión, capacidades diferentes y usos y costumbres de los pueblos y comunidades indígenas.
- VI. Sustentabilidad de los recursos naturales; y,
- VII. Derechos humanos.

**Artículo 11.-** En los Planes y Programas, estarán orientados a establecer un marco de atención que permita cumplir los siguientes aspectos:

- I. Promover el desarrollo social conforme al artículo 3 de la Ley de Planeación para el Estado de Chiapas.
- II. Armonizar los factores de producción para mejorar la economía.
- III. Garantizar la alineación de la Agenda 2030 para el Desarrollo Sostenible.
- IV. Brindar atención a la población indígena.
- V. Elaborar propuestas con enfoque a niñas, niños y adolescentes.
- VI. Tomar como referente la población que se encuentra en pobreza extrema.
- VII. Considerar el cuidado del medio ambiente.

**Artículo 13.-** Para su funcionamiento, el Sistema se apegará a los diversos instrumentos cuya aplicación implica su ordenación temporal y territorial, de acuerdo con la función que desempeñarán en cada etapa y atendiendo a la relación que existe entre ellos; estos instrumentos, por su naturaleza serán de:

- I. Formulación:
  - a) Plan Nacional.
  - b) Plan Estatal.
  - c) Planes Municipales.
  - d) Agenda 2030 para el Desarrollo Sostenible
  - e) Programas que se deriven del Plan Nacional.



## *Plan De Desarrollo Municipal, 2021-2024*

---



**Artículo 28.-** Los Planes Municipales diagnosticarán la situación socioeconómica y ambiental en el ámbito municipal y sectorial, precisando las políticas públicas, objetivos y estrategias para su desarrollo, procurando su concordancia con el Plan Nacional y Plan Estatal.

Los Planes Municipales deberán alinear sus políticas públicas hacia la consecución de la Agenda 2030 para el Desarrollo Sostenible. De igual forma deberán considerar políticas públicas transversales con enfoques de igualdad de género, respeto a los derechos humanos y sustentabilidad. Para la elaboración de sus Planes Municipales los Ayuntamientos deberán observar referentemente la metodología del marco lógico.

**Artículo 27.-** Los instrumentos de Planeación, que como mínimo deberá observar y, en su caso, elaborar las administraciones públicas municipales, son los siguientes:

**Fracción III.** Los Planes Municipales que elaboren y los Programas que de él se deriven.

**EL ARTÍCULO 29.-** Los Planes Municipales serán elaborados por cada uno de los Ayuntamientos que conforman al Estado de Chiapas, quienes deberán remitirlos al Congreso para su examen y aprobación correspondiente, dentro de los cuarenta y cinco días contados a partir de la publicación del Plan Estatal, siempre y cuando los periodos constitucionales de la gestión Estatal y Municipal coincidan en su renovación de la gestión estatal. Para el caso de aquellos Ayuntamientos cuyo periodo constitucional no sea coincidente con la renovación de la gestión estatal, el plazo será de cuatro meses a partir del inicio de dicha administración. El Congreso dispondrá de 60 días naturales a partir de la recepción de los Planes Municipales para examinarlos y aprobarlos.





Los planes municipales deberán elaborarse, aprobarse y publicarse dentro de los cuatro meses a partir del inicio de la administración municipal correspondiente y su vigencia no excederá del periodo constitucional.

**EL ARTÍCULO 30.-** Los Programas Municipales, detallarán al Plan Municipal, identificando y estableciendo un orden lógico de proyectos que respondan a objetivos y estrategias, con metas responsables e indicadores objetivamente verificables. Tendrán una visión de mediano plazo y contribuirán al cumplimiento del plan municipal, dichos programas deberán observar preferentemente la metodología del marco lógico

De los asentamientos humanos el artículo 109, para la planeación y ordenación, de conformidad con la ley de desarrollo humano del estado, los ayuntamientos tendrán las siguientes atribuciones.

1. Participar de forma coordinada con la dirección general de desarrollo urbano y comunicaciones del estado, en la elaboración, revisión y ejecución de los planes municipales de desarrollo urbano.
2. Participar en los términos que establezcan las declaratorias respectivas de la planeación y regularización de las zonas conurbanas;
3. Celebrar con la federación, las entidades federativas o con otros municipios, convenios que apoyen los objetivos y finalidades propuestas en los planes de desarrollo urbano, conurbación, asentamientos humanos y los demás que se realicen dentro de sus municipios.



**Artículo 45.-** A los titulares de las dependencias de la Administración Pública Estatal, les corresponde:

- I. Participar, en materia de su competencia, en la elaboración del Plan Estatal y los Programas que de éste se deriven.
- II. Coordinar y vigilar las actividades, que, en materia de planeación, corresponda a las Entidades que se agrupen a su sector.

## **LEY DE DESARROLLO CONSTITUCIONAL EN MATERIA DE GOBIERNO Y ADMINISTRACIÓN MUNICIPAL DEL ESTADO DE CHIAPAS**

**Artículo 45.** Son atribuciones de los Ayuntamientos:

- I. Aprobar el proyecto del Plan de Desarrollo Municipal correspondiente a su período y enviarlo para su aprobación al Congreso del Estado en los términos y plazos que señala la Ley de Planeación para el Estado de Chiapas; el cual deberá especificar las políticas públicas y objetivas que contribuirán al desarrollo integral y armónico de la comunidad.

Además, aprobar el informe de evaluación de nivel de cumplimiento de su Plan de Desarrollo Municipal para su remisión al Congreso del Estado.

Dentro del presupuesto anual de egresos se deberán considerar acciones y recursos destinados a elevar el índice de desarrollo humano de los habitantes y comunidades más necesitados.

Además este plan de desarrollo deberá ser elaborado por funcionarios públicos municipales certificados por instituciones autorizadas por CONOCER especializadas en administración pública residentes en el Estado, con el objeto de garantizar que sean elaborados con mecanismos homogéneos de calidad en el servicio público municipal en toda la entidad federativa, para establecer políticas públicas de alto impacto que propongan respuestas eficientes y cercanas a las necesidades de la ciudadanía del Estado de Chiapas.

**¡CONSTRUYENDO JUNTOS EL BIENESTAR DE NUESTRO PUEBLO!**





**Artículo 45 Fracción XIV.-** Participar conjuntamente con las autoridades competentes, en la elaboración, revisión y ejecución de los planes municipales de desarrollo urbano, correspondientes a su jurisdicción, así como en la ejecución de sus acciones, para el mejoramiento integral de los Municipios; de conformidad con la Ley General de Asentamientos Humanos, ordenamiento territorial y desarrollo urbano, la Ley de Desarrollo Urbano del Estado de Chiapas y demás ordenamientos relativos en la materia;

**Artículo 45 Fracción XVIII.-** Formular el Programa Municipal de Desarrollo Urbano que se someterá a consulta popular y una vez aprobado publicarlo conjuntamente con las declaratorias de provisiones, usos, reservas y destinos de aéreas y predios;

**Artículo 45 Fracción XIX.-** Administrar el programa de desarrollo urbano y zonificación prevista en ellos;

Por mandato de la ley de desarrollo municipal específica que el municipio en coordinación con la federación y el estado, se realizara la planeación y regulación del desarrollo de los centros urbanos.

**Artículo 57.** Son facultades y obligaciones de los Presidentes Municipales:

**Fracción XLI.** Presentar al Cabildo para su aprobación el informe de evaluación de nivel de cumplimiento de su Plan Municipal de Desarrollo.

## **TÍTULO DÉCIMO DE LA PLANEACIÓN PARA EL DESARROLLO MUNICIPAL**

**Artículo 173.** La planeación en los gobiernos municipales es necesaria para el desarrollo de las obras y proyectos de beneficio colectivo.

**Artículo 174.** Los planes de desarrollo municipal, establecerán mecanismos e instrumentos para alcanzar los objetivos descritos, en concordancia con los planes estatal y nacional de desarrollo, así como en los lineamientos internacionales adoptados por México en esta materia.



## *Plan De Desarrollo Municipal, 2021-2024*

---

**Artículo 175.** Los Municipios, en términos de las leyes federales y estatales, estarán facultados para formular, aprobar y administrar sus planes de desarrollo. Los Ayuntamientos contarán con una Secretaría de Planeación Municipal o su equivalente; la que tendrá las siguientes atribuciones:

- I.- Elaborar el proyecto del Plan Municipal de Desarrollo; así como solventar las observaciones que se deriven del proceso de validación realizado por el Ayuntamiento o de aprobación por parte del Congreso del Estado;
- II.- Elaborar el informe de evaluación al Plan Municipal de Desarrollo que deberá presentar el Ayuntamiento al Congreso;
- III.- Integrar la información para elaborar el Informe de Gobierno que presentará el Presidente Municipal al Cabildo;
- IV.- Implementar mecanismos de monitoreo y evaluación a los programas de la administración pública municipal;
- V.- Auxiliar al Presidente Municipal en el cumplimiento de los objetivos plasmados en el COPLADEM, así como los que se deriven del Sistema Estatal de Planeación Democrática; y
- VI.- Las demás que dispongan las leyes de la materia y el Ayuntamiento a través de su normatividad interior.

En el caso del Secretario de Planeación Municipal o su equivalente deberá contar con carrera universitaria terminada preferentemente en las ramas de administración, administración pública, economía, sociología o afin, preferentemente con especialidad en planeación estratégica o tener dos años comprobables de haber trabajado en materia de planeación gubernamental o municipal. Además, contar con la certificación de capacitación y competencia laboral expedida por un centro certificador de CONOCER, con especialidad en la Administración Pública Municipal residente en el Estado de Chiapas.



**Capítulo III Del Desarrollo Urbano Municipal**

**Artículo 180.** Los Municipios, en los términos de las leyes federales y estatales relativas, estarán facultados para formular, aprobar y administrar la zonificación y planes de desarrollo urbano municipal.

**Artículo 181.** El diagnóstico del territorio urbano municipal incluye la recopilación, sistematización y análisis de información que permiten orientar la toma de decisiones para su desarrollo, en base a sus potencialidades y limitaciones, así como a la vocación y el uso de suelo.

**Artículo 182.** En los Planes de Desarrollo Urbano Municipal, se debe considerar:

- I. La localización física y documental de los fundos legales;
- II. Regularización de la propiedad de terrenos urbanos;
- III. Actualización de las cartas urbanas municipales;
- IV. Actualización de los catastros urbanos.

**Artículo 183.** Cuando los terrenos de un ejido se encuentren ubicados en el área de crecimiento de un centro de población, los núcleos agrarios ejidales podrán beneficiarse de la urbanización de sus tierras. La incorporación de las tierras ejidales al desarrollo urbano deberá sujetarse a las leyes, reglamentos y planes vigentes en materia de asentamientos humanos.

**MISIÓN:**

Gobernar el Municipio de Rayón con actitud de servicio, mediante un desarrollo ordenado y sustentable, ofreciendo a la comunidad obras y servicios públicos de excelencia, administrando los recursos en forma honrada, transparente y eficiente, con la participación organizada y corresponsable de sus habitantes, en apego al marco legal vigente como miembros plenos de una sociedad integral, productiva, subsidiaria, participativa, segura e incluyente y con una firme y segura visión a futuro en su desarrollo; coordinando los sectores productivos, económicos y sociales, integrando las decisiones administrativas públicas municipales con la participación y autogestión ciudadana, para lograr construir juntos el bienestar de nuestro pueblo.

**VISIÓN:**

Somos reconocidos como un municipio próspero, emprendedor, seguro, justo, con valores y orgulloso de sus tradiciones, promotor de los derechos humanos e impulsivo, competitivo en el desarrollo económico, laboral, cultural, y educativo, en donde generamos el mayor número de oportunidades, fortaleciéndonos como un gobierno democrático e incluyente de la sociedad civil, organizándola y volviéndola participativa en un crecimiento ordenado y respetuoso del medio ambiente, con habitantes comprometidos con la conservación y acrecentamiento de sus valores y sus recursos naturales y culturales. Compromiso cotidiano de su gente para integrarse, convivir y trabajar por un desarrollo armonioso y cierto para las generaciones presentes y futuras

El municipio de Rayón, se convertirá en el centro socioeconómico y cultural más importante de la Región.

**¡CONSTRUYENDO JUNTOS EL BIENESTAR DE NUESTRO PUEBLO!**





1. Ser un municipio con un alto potencial de inversión, y fomento de cadenas productivas.
2. Ser un municipio donde el gobierno y la sociedad trabajando juntos sean la solución, optando siempre por el bien común.
3. Ser un municipio con bienestar social de la población con servicios, justicia y equidad para los grupos vulnerables.
4. Ser un municipio con una alta calidad de vida y de desarrollo humano.
5. Ser un municipio promotor de la cultura, con una infraestructura adecuada para el esparcimiento y expresión cultural.
6. Ser un municipio promotor y protagonista del deporte.

### **VALORES:**

Los gobiernos que no orientan su quehacer entorno a un núcleo de valores ético-políticos, son presa fácil del oportunismo y el pragmatismo en su incorrecta acepción, lo que a la postre los conduce al fracaso y a la decepción de los ciudadanos. Por el contrario, los gobiernos que actúan con arreglo a valores mantienen un rumbo siempre definido e incrementan sus probabilidades de éxito. Entre los valores con los que el Gobierno Municipal 2021-2024 se compromete están los siguientes:

#### **Servicio.**

Es ayudar y servir de manera espontánea a los demás, hasta en los pequeños detalles. Buscamos promover un ambiente de respeto, colaboración, espíritu de servicio y sana competencia que permita el desarrollo profesional y enaltecimiento de las labores encomendadas al servidor público.

**¡CONSTRUYENDO JUNTOS EL BIENESTAR DE NUESTRO PUEBLO!**

**Lealtad y Diplomacia.**

Lealtad significa comprometerse con los principios y valores que comparten los ciudadanos y su gobierno, cumplir con ellos, hablarles con la verdad, buscar en todo momento la legítima realización de sus intereses y la protección de la integridad y seguridad de los bienes y sus familias, jugar con reglas claras y bien acordadas entre todos los sectores y grupos de la sociedad.

**Austeridad y Responsabilidad**

La sociedad de Rayón espera que sus autoridades, se conduzcan con austeridad y racionalidad en el uso de los recursos. No hacerlo así contravendría una noción fundamental de justicia y lesionaría la convivencia social y política. Los sueldos de los servidores del Ayuntamiento habrán de otorgarse de conformidad con la ley, bajo criterios de austeridad y en correspondencia con los méritos profesionales, requeridos para su buen desempeño. Ningún servidor público deberá ver su quehacer como un medio para el enriquecimiento. De igual modo, habrá de restringirse al máximo el gasto corriente en dependencias y delegaciones, sin que ello signifique entorpecer su adecuado funcionamiento. Pero más allá de estas medidas de control a los gastos excesivos, resulta fundamental entender que la austeridad implica también el cuidar el uso de los recursos cuando se emplean en las inversiones de obra pública municipal.

**Honestidad.**

Un valor relacionado con la eficiencia es la honestidad. En este caso, visualizamos a la honestidad no únicamente como el respeto escrupuloso de los bienes del Municipio, sino también como su utilización para fines que resulten benéficos socialmente.

**¡CONSTRUYENDO JUNTOS EL BIENESTAR DE NUESTRO PUEBLO!**





Observar el marco normativo, respetar los acuerdos y los compromisos contraídos con los ciudadanos, ejercer los recursos con racionalidad, mirar en todo momento por el bienestar colectivo y la consecución de un mejor futuro para el municipio, y asumir responsabilidad plena por los resultados de las decisiones que se tomen.

### **Transparencia.**

Dar a conocer información pertinente sobre la operación de los programas del Municipio y la forma en que afectan la vida cotidiana de los ciudadanos, ventilar el uso de los recursos y los criterios utilizados para adoptar determinadas decisiones, son algunas de las acciones concretas que se derivan de un compromiso bien establecido con la transparencia. Es importante añadir que un concepto inteligente y moderno de transparencia va más allá de la simple apertura de información pública a los ciudadanos, sino que entraña el dar a conocer mediciones y evaluaciones del desempeño gubernamental de manera que la sociedad pueda contar con su propio criterio para valorar el rendimiento de sus autoridades.

### **Eficiencia y Eficacia.**

La eficiencia es un valor en la medida en que implica la búsqueda de rendimientos máximos en la utilización de recursos e insumos que por su naturaleza son públicos y tienen su origen en el esfuerzo de todos los ciudadanos. Gobernar tratando de lograr resultados óptimos al menor costo posible favorece el bienestar de los ciudadanos por cuanto implica no simplemente el cuidado de sus recursos sino su mejor utilización posible. En consecuencia, el presente gobierno municipal hará de la eficiencia y la racionalidad en el gasto, y en la administración de sus recursos en general, un principio de acción cotidiano.

**Trabajo en equipo.**

La democracia es más que la elección libre de representantes. Implica, sobre todo, un ejercicio permanente de participación de los ciudadanos en la esfera pública; requiere su vocación por compartir las decisiones y los riesgos públicos de la tarea de gobernar. También implica construir canales de comunicación, discusión y negociación para el mayor número de ciudadanos posible; exigir y demandar un buen desempeño por parte del gobierno, pero también tomar parte y comprometerse en la realización de acciones de beneficio para el municipio.

Todo esto debe ser un compromiso para el gobierno de Rayón, en términos de la necesidad de construir un clima adecuado de confianza y entendimiento con los ciudadanos.

**Conocimiento.**

Conocer las leyes, normas aplicables y valores de la Administración Pública Municipal, apegándose a éstas, respetándolas y haciéndolas respetar por todos los miembros de la sociedad. Dominar y aplicar cada uno de los conocimientos propios referentes a las diversas áreas trabajo de la Administración.

**Imparcialidad.**

Proceder con imparcialidad desempeñándose en forma objetiva en la toma de decisiones y desarrollo de las funciones en la Administración Pública del Municipio.





000228

*Plan De Desarrollo Municipal, 2021-2024*



## **OBJETIVOS GENERALES**

El Plan se propone alcanzar **NUEVE GRANDES OBJETIVOS** que se desglosan en diversos objetivos particulares y metas para cada dependencia y programa.

Los objetivos generales son:

1º Reorientar y ajustar a parámetros sustentables el proceso de urbanización, a fin de garantizar una mejor integración social en el municipio;

2º Mejorar el Índice de Desarrollo Humano municipal, mediante el combate integral a la desigualdad y la ampliación continua y oportuna de servicios públicos y sociales;

3º Fomentar y promover el crecimiento cultural y del municipio, como uno de los ejes rectores de la economía del pueblo de Rayón. Convocando a las diversas asociaciones y ciudadanía en general, a la elaboración y coordinación de un Plan Municipal de Cultura que nos oriente en la realización de proyectos y eventos culturales, rescatando y fortaleciendo nuestra identidad tradicional.

4º Garantizar la Seguridad social en todo el municipio, mediante el combate a la Delincuencia y la capacitación de los diversos cuadros policiales y de protección civil del municipio.

5º Crear y promover formas institucionalizadas de colaboración entre el gobierno municipal y sectores de la sociedad de Rayón.

6º Cuidar y garantizar el acceso a los servicios de salud, para todos los habitantes del municipio, a la par de establecer programas de prevención y atención oportuna, en coordinación con las autoridades e instituciones correspondientes.

**¡CONSTRUYENDO JUNTOS EL BIENESTAR DE NUESTRO PUEBLO!**



7° Apoyar el crecimiento académico educativo, mediante el apoyo permanente al sistema e instituciones educativas en nuestro municipio, gestionando y realizando los apoyos necesarios para dicho fin.

8° Promover y fortalecer sistemáticamente la cultura deportiva. Creando e innovando un plan municipal de cultura física y deportiva que permitan y garanticen al deportista, la práctica, promoción y desarrollo de las diversas disciplinas deportivas.

9° Rescatar y fortalecer la actividad agropecuaria del municipio, mediante las diversas gestiones, apoyos y asesorías al sector, lo cual nos permita, tener una de nuestras bases económicas más sólidas en la agricultura y la ganadería.

### **DIAGNÓSTICO, DESAFÍOS Y OPORTUNIDADES.**

El presente diagnóstico no pretende ser exhaustivo. Es decir, no agota todos los temas y asuntos susceptibles de ser conocidos y evaluados en un análisis de las condiciones que imperan en el Municipio de Rayón considerado en su totalidad.

En cambio, es un instrumento orientador, realista y crítico: subraya aquellos aspectos que deben tomarse en cuenta para construir una jerarquización inteligente de prioridades públicas y cursos de acción gubernamental. Su premisa es, al igual que en los planes municipales anteriores, que una tarea de gobierno efectiva no se limita simplemente a señalar lo que se debe hacer, y no se justifica apelando al carácter deseable en sí mismo de algunos propósitos o metas, acerca de los que cabe suponer la hipotética existencia de consensos naturales y de los que se siguen formas de realización que se supone no presentan dificultades.





Más bien, una tarea de gobierno adecuada reclama construir selectivamente con razones, evidencias y argumentaciones la pertinencia de determinadas decisiones y cursos de acción, lo que incluye considerar las formas concretas de implementación de éstos de manera que se garanticen posibilidades mínimas de éxito y se logre pasar de los deseos a los hechos. Para ello, un requisito indispensable es contar con un diagnóstico que permita reconocer y priorizar tanto temas que se deben atacar porque entrañan problemas u oportunidades de la ciudad cuyo abordaje resulta un imperativo, así como circunstancias, nudos y dificultades institucionales que en cierta medida se constituyen en impedimentos internos y/o externos a la capacidad y eficacia del Gobierno Municipal.

Hacerlo así supone echar mano de una buena dosis de visión crítica y autocrítica, la cual resulta insoslayable en todo gobierno que aprende y se ajusta de manera creativa e innovadora a sus circunstancias como primer paso para superarlas. Más específicamente, el presente diagnóstico tiene dos finalidades fundamentales:

- a) Ofrecer un conocimiento pertinente sobre las circunstancias relevantes Del municipio y el gobierno de Rayón (información general, problemas, desafíos, oportunidades y aspiraciones de las comunidades de Rayón y su organización municipal), las cuales deben ser consideradas en el diseño de las principales políticas públicas municipales; y, a partir de ello,
- b) Desarrollar una valoración estratégica de aquellos asuntos críticos de los que se desprenden los contenidos básicos de una agenda de gobierno municipal inteligente, acotada y atinada, misma que será explicada en sus detalles en el capítulo siguiente.



El diagnóstico está organizado a partir de dos estrategias de análisis:

**Primero.** Una valoración de la percepción de ciudadanos, líderes de opinión, funcionarios gubernamentales y especialistas, acerca de los problemas, desafíos,

Capacidades y oportunidades de Rayón, quienes, en diversos foros, y mediante la aplicación de distintos instrumentos metodológicos, han contribuido a definir el horizonte contemporáneo de nuestro municipio, en términos de la expresión de un conjunto más o menos homogéneo de aspiraciones e imperativos de conducción gubernamental que deben ser tomados en cuenta.

**Segundo.** Un balance general de las condiciones estructurales problemas, retos y posibilidades tanto de la comunidad considerada en su aspecto de entorno del Gobierno Municipal (urbanístico, social, económico y político), como de la propia estructura institucional interna de éste (análisis de dependencias y áreas fundamentales). Dicho balance se estructura mediante un análisis de las causas y determinaciones más importantes de lo que hemos denominado los problemas centrales del Municipio. **PLAN DE DESARROLLO MUNICIPAL, 2022-2024.**





## **Historia**

En la época prehispánica el territorio del actual Municipio de Rayón pertenecía a la nación zoque; existía un camino que atravesaba el Municipio, el cual era utilizado por los habitantes de la Región para comerciar con Tabasco. A principios de la época colonial, los habitantes de la zona fueron repartidos entre los encomenderos de Coatzacoalcos.

Durante esa época se llamó a la actual cabecera municipal San Bartolomé Solistahuacán. En 1546, se inició la evangelización de los zoques de este lugar; el 5 de abril de 1734, aparece San Bartolomé Solistahuacán como tributario de la "Real Hacienda y Casa de Guatemala", que cobraba los tributos de la Real Corona española; el 13 de noviembre de 1882, siendo el Gobernador del Estado Miguel Ultrilla, se creó el departamento de Mezcalapa, del que pasó a depender.

Durante esa época se llamó a la actual cabecera municipal San Bartolomé Solistahuacán. El 13 de febrero de 1934, Víctorico R. Grajales promulgó el decreto por el cual se cambió la denominación del pueblo de San Bartolomé Solistahuacán por la de Rayón, en homenaje al insurgente Ignacio López Rayón.

**Principales Hechos Históricos**

- ✚ En 1883 siendo el gobernador del estado el coronel Miguel Ultrilla, se crea el Departamento de Mezcalapa, pasando a depender de este Departamento el pueblo de Rayón.
- ✚ En 1982 fue uno de los fenómenos naturales en provocar la erupción del volcán Chichónal, brindando refugio a la futura colonia llamada Nuevo Esquipulas Guayabal, que con ella trajo muchas tradiciones.
- ✚ En 1983 para efectos del Sistema de Planeación se ubica en la región V en las Montañas del Norte.
- ✚ En 1985 con motivo del 175 Aniversario de la Independencia y 75 de la Revolución Mexicana, durante el recorrido nacional, se reciben en la cabecera municipal los símbolos patrios.
- ✚ De acuerdo con el Diario Oficial del Estado de Chiapas, número 299 del 11 de mayo de 2011, la regionalización de la entidad quedó conformada por 15 regiones socioeconómicas, dentro de las cuales el municipio de Rayón está contenido en la Región VII De Los Bosques.




**Localización**


Rayón es una población mexicana y la cabecera del municipio homónimo de Rayón perteneciente a la región norte del estado de Chiapas. Está ubicada a 145km de Tuxtla Gutiérrez capital del estado, y a 116km de Villahermosa.

**¡CONSTRUYENDO JUNTOS EL BIENESTAR DE NUESTRO PUEBLO!**



## Ubicación

Latitud norte: 17°12'01

Longitud oeste: 93°00'41

Altitud: 1335 metros sobre el nivel del mar

Superficie: 67.903 km<sup>2</sup>

Población: 16,224 Habitantes

## Cultura

Dentro de los principales lugares históricos y culturales de Rayón Chiapas son las parroquias, capillas e iglesias

- Parroquia de san Bartolomé Apóstol
- Iglesia del señor de Esquipulas
- Capilla de San Miguel Arcángel
- Capilla de la Virgen de Guadalupe
- Capilla de San Antonio

Las tradiciones más significativas son la feria patronal en honor a San Bartolomé Apóstol en agosto, la del señor de Esquipulas en enero y la de san Miguel Arcángel en septiembre.

Así mismo también se realizan danzas tradicionales en el mes de febrero por motivo del carnaval de este mes. Las danzas tradicionales se llevan a cabo durante el transcurso de febrero y la última danza tradicional se realiza desde el día anterior al miércoles de ceniza y hasta la madrugada del día miércoles, según la tradición que los habitantes de este municipio poseen.





#### Parroquia de San Bartolomé Apóstol

Se festeja en el mes de agosto, es la feria más grande del pueblo en donde personas de diferentes pueblos llevan a sus santos a la parroquia a realizar alabanzas y bailes tradicionales.



#### Capilla del Cristo de Esquipulas

La feria se celebra en el mes de enero, de la cual en la colonia guayabal lo festeja en grande, dando a resaltar su tradición y cultura mediante las sacadas de velas, en donde las personas esperan a la colonia a una comida.

**Capilla de la Santísima Virgen de Trinidad**

Se celebra en el mes de Mayo, personas del pueblo y comunidades cercanas visitan la capilla llevando sus velas con la firme fe.

**Capilla del Niño de Atocha**

Se celebra en el mes de Diciembre, las personas de diferentes pueblos y comunidades cercanas visitan el lugar, llevando sus tambores.



**Capilla de San Antonio**

Se celebra en el mes de Junio, donde personas de los pueblos cercanos visitan el lugar.

**Capilla de la virgen de Guadalupe**

Se celebra el 12 de Diciembre, en la madrugada del mismo día se espera a los peregrinos que llegan de su largo recorrido por una promesa o por fe, dando lugar a una celebración entre todos.

**Cronología de los presidentes Municipales**

A continuación, se muestran los ex presidentes de Rayón Chiapas desde el año 1892 hasta el año 2021.

<b>Presidente Municipal</b>	<b>Periodo de Gobierno</b>
Ramón Orantes Santiago	1892
Evaristo Juárez Gómez	1893
Ranulfo Romero López	1894
David Moreno Rosales	1895
Domingo la Flor Zenteno	1896-1897
Vicente Rodríguez Juárez	1898-1899
Tomas Álvarez Sánchez	1900
Mariano Pérez Díaz	1901
Febronio Santiago Rosales	1902
Crisanto Estrada López	1903
Pablo Solórzano Cruz	1904
Timoteo Núñez Díaz	1905
Ricardo González Juárez	1906
Delfino Zapoteco Covarrubias	1907
Angelino Juárez Juárez	1908-1909
Lorenzo Pérez Sánchez	1910
Lucio Cansino Zenteno	1911-1912
Hipólito Pedrero Morales	1913-1914
Eduardo Paniagua S. Celso	1915
Cansino	1926
Ciriaco Hernández	1931





## Plan De Desarrollo Municipal, 2021-2024



Mariano Pérez	1932
Tomas Álvarez	1933
Sabas Aguilar	1934
Víctor Hernández	1935
Prisciliano Camacho	1938
Lorenzo Pérez	1939
Enrique Rodríguez	1940
Teófilo Aguilar	1941
Lorenzo López	1942
Melecio López	1943
Victor Hernández	1944
Adolfo Hernández	1945-1946
Berzain Guillén	1947-1948
José Gutiérrez	1949-1950
Alberto Hernández	1951-1952
Ernesto Mazariegos	1953-1955
Jesús Alamilla	1956-1958
José Gutiérrez Astudillo	1959-1961
Ernesto Mazariegos Rojas	1962-1964
Claudio Zenteno Centeno	1965-1967
Emérito Mazariegos Orantes	1968-1970
Jesús Alamilla Díaz	1971-1973
Moctezuma Zenteno Astillejos	1974-1976
Daniel Díaz La flor	1977-1979
Juan Berzain Díaz Paniagua	1980-1982
Alfredo Aguilar Gutiérrez	1983-1985
Ady Maribel Hernández Aguilar	1986-1988
Antonio Hernández Zenteno	1989-1990
Eduardo Camacho Suárez	1991



## *Plan De Desarrollo Municipal, 2021-2024*



José E. Mazariegos Zenteno	1992-1995
Victor Manuel Flores Gómez	1996-1998
Eduardo Camacho Suárez	1999-2001
Juan Bersaín Díaz Pérez	2002-2004
Horelio Aguilar Aguilar	2005-2007
Jaime Antonio Mazariegos Zenteno	2008-2010
Nicasio Camacho Suarez	2011-2012
Berzain Francisco Díaz Pérez	2012-2015
Sonia Adelis Hernández González	2015-2018
Antonia Ortiz Sánchez	2018-2021

## **METODOLOGÍA**

Para la elaboración del Plan, se utilizó la metodología del marco lógico con base a lo establecido en los Lineamientos Generales para la Elaboración del Plan Estatal de Desarrollo, se realizó la integración del diagnóstico, donde un equipo de actores clave realizaron talleres donde identificaron problemas y aportaron datos relevantes para cada uno de los Ejes Rectores; también se integró información estadística actualizada y disponible con relación a los temas obtenida en el documento de Perfil Municipal, elaborado por la Dirección de Información, Geografía y Estadística, en la siguiente liga: <http://www.ceieg.chiapas.gob.mx>. Se utilizó la herramienta árbol de problemas para analizar las causas y efectos de cada problema planteado. También se realizó la estrategia de intervención donde se utilizó la Matriz de marco lógico, matriz de resultados, árboles de objetivos, matriz de estrategias, y matriz de indicadores.



**POLÍTICAS TRANSVERSALES**

El presente plan contiene políticas transversales, es un método de gestión para promover la igualdad de oportunidades, del trato entre los hombres y mujeres, el cuidado del medio ambiente y los recursos naturales, que el municipio posee, el derecho humano al medio ambiente sano para el desarrollo, y bienestar. Para llevar a cabo el desarrollo sustentable o sostenible, entendido como la capacidad de aprovechar los recursos naturales, para la satisfacción de las generaciones presentes en comprometer la capacidad de las generaciones futuras de hacer lo mismo.

**Igualdad de género**

Es necesario la gestión para promover la igualdad de oportunidades, del trato entre los hombres y mujeres, de la población del municipio, para responder a la necesidad de integrar a las mujeres al desarrollo y reconocimiento, ya que viven aún en condiciones de dependencia, subordinación, exclusión, y discriminación debidas a las prácticas sociales y las concepciones culturales.

Para ellos buscamos ser una instancia promotora de cambios, culturales y sociales en nuestro municipio, que permitan lograr la equidad de género, inclusión y no discriminación hacia las mujeres. Así como fortalecemos como una instancia de investigación, análisis y asesoría en políticas públicas con perspectiva de género en el municipio y en el estado.



Programas a desarrollar:

- 1.- Lograr la equidad entre mujeres y hombres, proponiendo relaciones justas y equitativas.
- 2.- Difusión de los derechos humanos, cultura para la paz, y leyes que protegen a las mujeres.
- 3.- Combate a la violencia de género, escolar y familiar.
- 4.- Difusión de la cultura de igualdad, inclusión, y no discriminación.
- 5.- Desarrollo humano, académico, y económico de las mujeres.
- 6.- Concientización de la salud de las mujeres.
- 7.-Seguridad para las mujeres con perspectiva de género.
- 8.- Mujer y medio ambiente.
- 8.- Mujer, deporte y participación, artística y cultural.

En nuestro municipio de rayón contamos con un total 5,518 de mujeres y hombre 5,3348 con una totalidad poblacional de 10, 866. Base a los estudios realizados nos dice que de 10 mujeres, tres sufrieron alguna forma de violencia, por eso es de suma importancias dar a tención a dichos problemas que enfrentamos las mujeres en este municipio de rayón y en sus comunidades, así mismo implementaremos talleres, marchas pacíficas para radicar la violencia de género, la discriminación, brindar apoyo de asesorías y para ello ofertaremos los siguientes temas.





PROPOSITO	CONTENIDO
Las y los participantes fortalecerán el conocimiento del movimiento feminista a partir de la visión de Simone de Boudoir.	<ul style="list-style-type: none"> <li>➤ La filosofía de Simone de Beauvoir</li> <li>➤ El Segundo sexo</li> </ul>
Que las y los participantes, al finalizar el tema, cuenten el conocimiento básico de la Perspectiva de género desde sus orígenes, con la finalidad que cada persona, contribuya a erradicar y prevenir la discriminación entre hombres y mujeres y así realizar un trabajo justo para la sociedad de Rayón.	<ul style="list-style-type: none"> <li>➤ Género como una perspectiva</li> </ul>
Reconocer el sistema de dominación masculina sobre las mujeres que han ido adoptando distintas formas de pensar a lo largo de la Historia.	<input type="checkbox"/> El patriarcado
Reconocer que no existe una relación "natural" entre el sexo biológico y la forma en que una persona se siente e Identifica dentro del espectro masculino femenino.	<input type="checkbox"/> Identidad Sexual o de Género
Analizar las diferencias alimentarias y su repercusión en el Desarrollo integral de mujeres y Hombres.	<input type="checkbox"/> Carencias alimentarias
Reconocer las limitantes sociales a partir de los y estereotipos de género para el acceso igualitario a la educación para Mujeres y hombre.	<input type="checkbox"/> Acceso a la Educación
Reconocer la importancia de construir la violencia como un	<input type="checkbox"/> Agresiones de Pareja

¡CONSTRUYENDO JUNTOS EL BIENESTAR DE NUESTRO PUEBLO!

acto de naturaleza humana y de las relaciones de Pareja.	
Reconocer la desigualdad en la	corresponsabilidad del hogar y de cómo esta afecta directamente el desarrollo de las mujeres, más que al de los hombres.
Analizar la discriminación de las personas como un acto de	Opresión que niega los derechos humanos a las mujeres y hombres por igual y a los grupos vulnerables por la sociedad.
Reconocer que la violencia contra las mujeres es un delito que debe tener sanción y no verse como algo Natural.	
Conocer el tema de empoderamiento de las mujeres como una herramienta para llegar al ejercicio de la igualdad sustantiva.	
Conocer el origen, la importancia, así como la visión y	
Conoce lo importante de una denuncia	
Conoce los tipos de violencias que existen hacia las mujeres	

<input type="checkbox"/> Creación de los institutos de la mujer	<input type="checkbox"/> Denuncia
<input type="checkbox"/> Empoderamiento	<input type="checkbox"/> Violencia
<input type="checkbox"/> Ley General de Acceso de las Mujeres a una Vida Libre de	<input type="checkbox"/> Discriminación
<input type="checkbox"/> Trabajo en el Hogar	



000245

Plan De Desarrollo Municipal, 2021-2024







000246

Plan De Desarrollo Municipal 2021-2024



## Derechos humanos

Son el conjunto de prerrogativas sustentadas en la dignidad humana, cuya realización efectiva resulta indispensable para el desarrollo integral de las personas de nuestro municipio de Rayón. Los derechos humanos, son derechos inherentes a todos los seres humanos, sin distinción alguna de nacionalidad, lugar de residencia, sexo, origen nacional, o étnico, color, religión, lengua, o cualquier otra condición.

En este sentido, los derechos humanos son necesarios para el desarrollo pleno y vida digna de cualquier persona, por lo que debe incorporarse dentro del sistema normativo y político. El municipio, siendo la esfera de gobierno más cercana a la ciudadanía tiene una responsabilidad muy importante en ello.

A fin de actuar con perspectiva de derechos humanos, el municipio debe emprender una transformación de estándares, lo que significa que tomara como referencia internacional de los derechos humanos para modificar aspectos en su estructura gubernamental. De esta manera los servicios, programas y políticas públicas que realicen estarán encaminados a garantizar el cumplimiento progresivo de los derechos humanos de las personas hasta lograr la plena realización de los mismos. Se propone acciones concretas para generar la participación activa de los municipios.

1.- incluir a los municipios en debates de derechos humanos, en mesas de trabajo, con la finalidad de conocer sus problemáticas, retos y desafíos.  
2.- impulsar una campaña municipal de capacitación y fortalecimiento institucional.  
3.- Armonizar el sistema de procuración e impartición de justicia entre la federación las entidades federativas y los municipios, con el objeto de evitar lagunas y mejorar la coordinación, intergubernamental en el sistema de justicia en nuestro país.



La situación ambiental que azota el municipio, apela a la necesidad de elevar la sustentabilidad ambiental, como una condición de coexistencia armónica de la sociedad y su ambiente, donde la población actual puede satisfacer sus necesidades y mejorar su bienestar, usando los recursos naturales disponibles del municipio y sus comunidades, significa satisfacer las necesidades del presente sin comprometer las necesidades futuras. En este sentido, el desarrollo sustentable no solo contempla el progreso económico y material con el bienestar social y el aprovechamiento responsable de los recursos naturales. Debemos entender que la sustentabilidad como "un proceso" que tiene como objetivo de encontrar equilibrio entre el medio ambiente y el uso de los recursos humanos.

En el mundo, a causa del uso inadecuado de los recursos naturales por la humanidad, el planeta ha sufrido graves daños que han ocasionado el incremento de la temperatura por el efecto invernadero; tema de mucha relevancia dado que ha generado cambios bruscos en los ecosistemas.

Esto es un problema que afecta el municipio de Rayón, para ello es necesario impulsar y conjuntamente con los pobladores buscar alternativas que ayuden a reforestar más hectáreas de terreno y dar un uso adecuado de los recursos naturales, que son de uso indispensables en los hogares indígenas, los cuales creemos que podemos lograrlo con el apoyo de gestiones de dependencias gubernamentales, presentando tres alternativas de apoyo a la mitigación del cambio climático, en el municipio de Rayón, Chiapas: **Reforestación con árboles frutales, uso de estufas ahorradoras de leña y reforestación con árboles maderables.**





000248

Plan De Desarrollo Municipal, 2021-2024



IMÁGENES DE SITUACIÓN ACTUAL EN LAS LOCALIDADES DEL MUNICIPIO  
DE RAYÓN, CHIAPAS.  
REGIÓN ZONA ALTA DEL MUNICIPIO DE RAYÓN, CHIAPAS QUE REQUIERE  
DE ATENCIÓN.



¡CONSTRUYENDO JUNTOS EL BIENESTAR DE NUESTRO PUEBLO!



La sustentabilidad busca vincular:

- 1.- Los valores y principios de la paz, y la equidad para todas las personas
- 2.- La conservación del medio ambiente y los recursos naturales.
- 3.- El desarrollo adecuado y ético de las empresas y el sector privado.
- 4.- La democracia y la gobernabilidad del municipio.

Todos los productos provienen de los recursos naturales o necesitan de ellos en alguna etapa de su elaboración: agua, arboles, minerales, y petróleo. Así, cuando nos deshacemos de lo que consideramos basura, en realidad estamos desaprovechando recursos naturales. Si a lo anterior le agregamos el hecho de que cada día somos más habitantes.

Derivado a lo anterior el H. ayuntamiento con el apoyo de la población pondrá en marcha el programa separa y directo al recolector con la finalidad de:

- Promover una cultura de manejo de los residuos sólidos.
- Implementar métodos innovadores de recolección.
- Mejorar la imagen de los espacios públicos.
- Fomentar la separación de los residuos
- Evitar la dispersión de la basura derivados del acto de rapita por animales.
- Esperar el toque de la campana y depositar sus residuos directamente en el camión recolector.

La creciente generación de residuos sus manejos inadecuados ocasionan problemas de salud, una desagradable imagen en los campos, y principalmente en el municipio, así como el suelo, el aire y el agua, trabajando en conjunto con la población será posible contribuir al cuidado del medio ambiente.

**¡CONSTRUYENDO JUNTOS EL BIENESTAR DE NUESTRO PUEBLO!**





## Interculturalidad

Se deriva de la comprensión de que las culturas solo prosperan en contacto con otras culturas y no aisladamente, lo que hace que este modelo sea percibido en la actualidad como el más adecuado para abordar y gestionar los cambios de la sociedad, dado que va más allá de simples relaciones de tolerancia y convivencia armónica, existentes en el orden social.

Se entiende entonces que la interculturalidad es un proyecto de construcción, dentro del cual se encuentran por una parte los discursos funcionales a la estructura social vigente, a tanto a nivel nacional como municipal.

El municipio sabe quiénes son sus habitantes, se propone conocer a fondo cuáles son las barreras que enfrentan para su inclusión y como desde su rol puede generar estrategias coordinadas para cambiar esta situación y, en este caso, en como incidir en la transformación de las dinámicas de exclusión que afecta a las personas migrantes, ampliando así sus conceptos de ciudadanía.

En síntesis, una municipalidad, que considera los saberes:

- Reconoce que existen diversidad de saberes y los incorpora en sus acciones estratégicas.
- Reconoce la comunicación y sus diferentes formas y lenguajes dentro de sus intervenciones.

El municipio se encarga de velar por el bienestar de todos y todas sus habitantes, visibilizando estructuras y relaciones de poder que inferiorizan, deshumanizan, y racionalizan, a las personas, esto a través de la formación de sus funcionarios(as), la denuncia y sanción de situaciones en donde se vulneren los derechos de los(as) ciudadanos(as), así como la expresiones y prácticas de discriminación.

**¡CONSTRUYENDO JUNTOS EL BIENESTAR DE NUESTRO PUEBLO!**





Junto con lo anterior, se elabora e implementa estrategias de prevención y sensibilización, respecto a prácticas abusivas y/o discriminatorias.

Para ello se requiere hacer visibles aquellas fronteras a veces invisibles pero cotidianas, que se manifiestan en hostilidad entre sus habitantes, tomando medidas con las vulneraciones presentes, y elaborando protocolos de denuncia en casos de racismos y prácticas de discriminación.

### Combate a la corrupción

La mejor manera para controlar la corrupción y disminuir la impunidad, es construir una ciudadanía, participativa y activa.

La corrupción es una amenaza para la gobernanza, el desarrollo sustentable, los procesos democráticos y la prácticas justas.

Esta política impulsa la cultura de la honestidad, combatiendo la corrupción en todas sus formas e impide que las personas desvíen recursos públicos destinados a abatir el rezago social, y con ello se frene el desarrollo municipal.

El combate a la corrupción mejora los servicios de las áreas municipales, promueve el manejo responsable de las finanzas con austeridad, disciplina y transparencia.

### Nuestro gobierno municipal

El gobierno de Rayón tiene la responsabilidad de trabajar durante el periodo de gestión 2021-2024 comprometido con atender las necesidades de la población a través de obras y proyectos que beneficien a todos los habitantes del municipio, cumpliendo con nuestra misión, visión y valores.



¡CONSTRUYENDO JUNTOS EL BIENESTAR DE NUESTRO PUEBLO!

Regidor plurinominal	C. María Luiza Gómez López
Regidor plurinominal	C. Francisca Calvo Ordoñez
Tercer Regidor	Ing. Edilberto Gómez Suarez
Segundo Regidor	C. Lucrecia Zebadua José
Primer Regidor	C. Miguel Sánchez Díaz
Sindico municipal	Martha Idalia Hernández Orantes
Presidente municipal	Ing. Guadalupe González Trejo

La siguiente tabla representa la organización del Ayuntamiento Municipal, quienes son los representantes en el municipio:

Nuestra organización municipal



Plan De Desarrollo Municipal 2021-2024



000252



000253

Plan De Desarrollo Municipal 2021-2024

La capacidad administrativa de nuestros municipios inmuebles

- ❖ Palacio municipal
- ❖ Parque central
- ❖ DIF municipal
- ❖ Protección Civil
- ❖ Biblioteca pública municipal
- ❖ Mercado público municipal
- ❖ Unidad deportiva
- ❖ Casa de la cultura
- ❖ Panteón municipal
- ❖ Basurero municipal
- ❖ Plaza comunitaria
- ❖ Campo de futbol



Foto del palacio municipal

¡CONSTRUYENDO JUNTOS EL BIENESTAR DE NUESTRO PUEBLO!





ARTICULO	NUMERO DE INVENTARIO	FECHA DE ADQUIS.	MARCA	MOD.
CAMIONETA	MRC/OM/00000901	01/01/2008	NISSAN	2008
CAMIONETA	MRC/OM/00001001	01/01/2005	NISSAN	2005
CAMIONETA	MRC/OM/00002062	01/01/2004	CHEVROLET	2004
CAMIONETA	MRC/OM/00002063	01/01/1998	FORD	1998
CAMIONETA	MRC/OM/00002064	01/01/2002	FORD	2009
AUTOMOVIL	MRC/SP-001/2018	18/12/2018	VOLKSWAGEN	2018
CAMIONETA	MRC/CESP/000002	16/11/2012	MITSUBISHI	2012
CAMIONETA	MRC/CESP/000003	24/06/2008	FORD F-150	2009
MOTOCICLETA	MRC/CESP/000001	20/07/2016	ITALIKA	2015
CAMIONETA	MRC/PC/FAFM-001	23/02/2016	NISSAN	2016

Esta administración cuenta con vehículos en diferentes áreas para atender las necesidades de la ciudadanía. Cabe mencionar que algunos se encuentran en malas condiciones por lo que los vehículos disponibles se destinan para tareas de una o más áreas.

### Mobiliario y equipo

Esta administración municipal cuenta con mobiliario y equipo para realizar todas las actividades administrativas y atender a todas las demandas de la población. Se cuentan con archiveros, sillas, escritorios, computadoras, impresoras, entre otros pero son insuficientes, por lo que se requiere la adquisición de más equipos y muebles para el personal que labora en las diferentes áreas del Ayuntamiento.



Recursos humanos

Esta administración municipal cuenta con personal para las áreas operativas y administrativas, quienes realizan las tareas cotidianas del Ayuntamiento. En este municipio se tiene contratado servidores públicos para los departamentos de presidencia, sindicatura, regiduría, secretaría municipal, tesorería, juzgado, dirección de obras públicas, contraloría, oficialía mayor, fomento agropecuario, planeación, deporte, protección civil, seguridad pública y DIF.

Recursos financieros

Son los activos que tienen algún grado de liquidez, como los impuestos, los recursos transferidos de fondos federales y estatales, y los ingresos propios. A continuación, se mencionan los recursos financieros del municipio con datos de la Secretaría de Hacienda.

IMPUESTOS

INDICADOR		2016	2017	2018	2020	2021	2021
Impuesto Final a la Venta de Gasolinas y Diesel (Miles de pesos) (1)		25.00	22.00	28.00	27.00	34.00	194.39
Impuestos Sobre Automóviles Nuevos (Miles de pesos) (1)		71.00	76.00	82.00	80.00	34.00	67.10
Impuestos sobre Tenencia o Uso de Vehículos (Miles de pesos) (1)		64.00	242.00	1.00	ND	ND	ND

FUENTES: (1) Secretaría de Hacienda. Subsecretaría de Planeación, Presupuesto y Egresos. Dirección de Contabilidad. ND - No Disponible.





## Plan De Desarrollo Municipal, 2021-2024

### Recursos Transferidos Por Tipo De Fondo

INDICADOR	2016	2017	2018	2019	2020	2021
Fondo General de Participación (Miles de pesos) (1)	9,316	9,941.00	10,983.00	11,351.00	16,634,509.99	15,995,799.79
Fondo de Compensación (Miles de pesos) (1)	138.00	137.00	135.00	133.00	205,504.62	227,742.02
Fondo de Extracción de Hidrocarburos (Miles de pesos) (1)	11.00	14.00	16.00	15.00	00.00	0.00
Fondo de Fiscalización (Miles de pesos) (1)	39.00	44.00	45.00	50.00	79,705.83	75,270.28
Fondo de Fomento Municipal (Miles de pesos) (1)	483.00	1,118.00	763.00	1,104.00	2,004,820.86	1,845,741.17
Fondo de Participación de Impuestos Especiales (Miles de pesos) (1)	84.00	90.00	105.00	ND	103,302.25	133,559.60
FAFM (Ramo 33) (Miles de pesos) (1)	3,296	3,803.00	4,068.00	4,385.00	6,876,234.00	6,796,872.00
FISE, FAFEF, PEMEX, FIES, Prog. Suj. a Reglas de Oper., Otros, Financ. y Empréstitos, Fondo de Compensación (	0.00	1,499.00	5,495.00	4,066.00	0.00	0.00
FISM (Ramo 33) (Miles de pesos) (1)	8,797.00	9,929.00	17,921.00	19,049.00	33,938,315.00	33,438,502.00

¡CONSTRUYENDO JUNTOS EL BIENESTAR DE NUESTRO PUEBLO!

En este apartado se integran los principales elementos del diagnóstico para cada tema que se va a abordar e intervenir en el municipio. Así mismo se integran las políticas públicas, sus objetivos y las estrategias. Para la estrategia de intervención se tomó en cuenta cada eje rector y revisar cada tema con los datos oficiales de las páginas publicadas en internet, también se realizaron talleres de análisis de problemas con los actores clave. Las políticas públicas son el resultado de la selección de objetivos a lograr por eje y por tema, de tal modo que el número de políticas públicas son el resultado del número de problemas a resolver en la intervención municipal. Para cada política pública se definieron estrategias, las cuales están directamente relacionadas para cada objetivo.

**Servicios Públicos Municipales**

Son los servicios que de acuerdo a la ley de Desarrollo Constitucional en Materia de Gobierno y Administración Municipal del Estado de Chiapas debe proporcionar en forma regular y continua a los habitantes dentro de su territorio.

Considerando satisfacer las necesidades básicas: Agua potable, drenaje, alumbrado público, servicio de limpia, panteón, parques y jardines.

## ESTRATEGIA DE INTERVENCIÓN



*Plan De Desarrollo Municipal 2021-2024*

000257



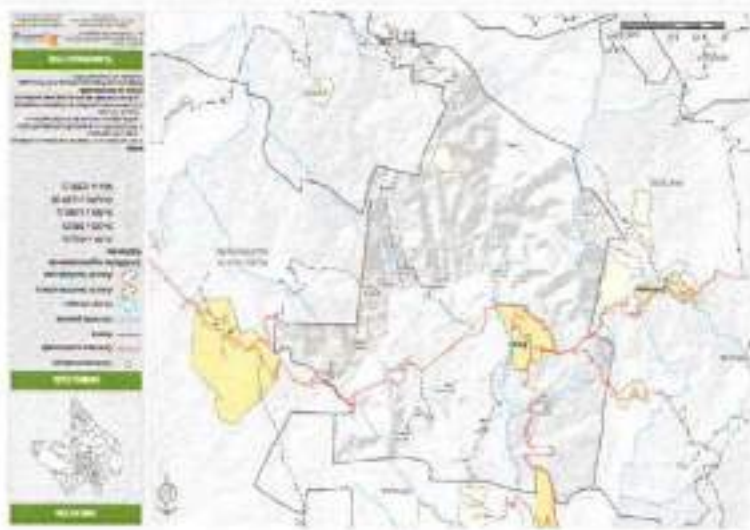




## GEOGRAFIA

### 1.1 Ubicación Geográfica

El municipio de Rayón se localiza en la Región Socioeconómica VII DE LOS BOSQUES. Limita al norte con Tapilula, al este con Pueblo Nuevo Solistahuacán y Jitotol, y al sur y al oeste con Pantepéc. Las coordenadas de la cabecera municipal son:  $17^{\circ}12'01''$  de latitud norte y  $93^{\circ}00'41''$  de longitud oeste y se ubica a una altitud de 1335 metros sobre el nivel del mar. Con una superficie territorial de 67.62 km<sup>2</sup> ocupa el 0.09% del territorio estatal.



### Extensión territorial

El territorio del municipio comprende una superficie total de 6,634.9 hectáreas, de las cuales el 99.37% corresponde al medio rural con un área de 6,593.7 hectáreas. Mientras que la parte urbana ocupa una extensión de 41.20 hectáreas equivalente al 0.73% de la superficie total del municipio.

**¡CONSTRUYENDO JUNTOS EL BIENESTAR DE NUESTRO PUEBLO!**



000259

Plan De Desarrollo Municipal 2021-2024



### 1.2 Fisiografía

El municipio de Rayón forma parte de las regiones fisiográficas Sierra Madre de Chiapas y Llanura Costera del Pacífico. El 80.39% de la superficie municipal se conforma por sierra alta escarpada compleja y el 19.61% por llanura costera donde se asienta la cabecera municipal.

### 1.3 Edafología

Tipos de Suelos

Litosol 25.49

Regosol 10.43

Rendzina 10.17

Acrisol 2.81

Luvisol 38.61

Feozem 11.85

Fluvisol 1.09

Fuente: INEGI. Carta Geológica escala 1:250 000 Serie I.



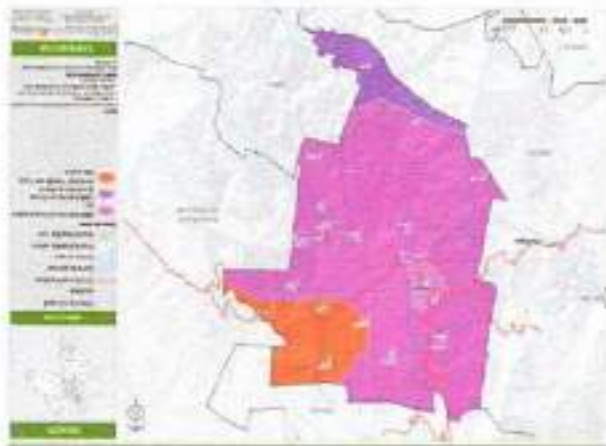


000260



1.4 Nuestro clima

Los climas existentes en el municipio son: Cálido húmedo con lluvias abundantes de verano (7.05%), Cálido húmedo con lluvias todo el año (80.35%) y Semicálido húmedo con lluvias todo el año (12.6%).



Temperaturas

En los meses de mayo a octubre, las temperaturas mínimas promedio se distribuyen porcentualmente de la siguiente manera: de 12 a 15°C (49.57%), de 15 a 18°C (50.11%) y de 18 a 21°C (0.31%). En tanto que las máximas promedio en este periodo son: De 21 a 24°C (12.14%), de 24 a 27°C (75.4%) y de 27 a 30°C (12.45%).



**Precipitaciones**

En los meses de mayo a octubre, la precipitación media es: de 1700 a 2000 mm (90.99%), y de 2000 a 2300 mm (9.01%). En los meses de noviembre a abril, la precipitación media es: de 500 a 600 mm (0.11%), de 600 a 700 mm (4.17%), de 700 a 800 mm (15.94%), de 800 a 1000 mm (29.01%) y de 1000 a 1200 mm (50.76%).



Durante los meses de noviembre a abril, las temperaturas mínimas promedio se distribuyen porcentualmente de la siguiente manera: de 6 a 9°C (22.55%), de 9 a 12°C (59.94%) y de 12 a 15°C (17.51%). Mientras que las máximas promedio en este mismo periodo son: De 18 a 21°C (67.59%), de 21 a 24°C (32.37%) y de 24 a 27°C (0.05%).



000261

Plan De Desarrollo Municipal, 2021-2024







El municipio se ubica dentro de las subcuencas R. Chicoasén que forman parte de la cuenca R. Grijalva - Villahermosa, y las subcuencas R. de la Sierra, que forman la parte de la cuenca R. Grijalva - Villahermosa. Las principales corrientes de agua en el municipio son: Río La Canela, Río la cascada, Río la libertad.

#### 1.5 Hidrografía en el municipio



000262  
Plan De Desarrollo Municipal, 2021-2024





## 1.6 Vegetación

El aprovechamiento del suelo en el municipio se distribuye de la siguiente manera: Pastizal cultivado (46.26%), Bosque mesófilo de montaña (secundaria) (30.32%), Bosque mesófilo de montaña (18.22%), Agricultura de temporal (4.31%), Otros (0.61%), Bosque de pino-encino (0.27%), y Pastizal inducido (0.02%).



## 1.7 Geología

### Tipo de Tenencia de la tierra

El 4.98% corresponde a la superficie de la tierra pública, el 38.35% privada y el 56.66% ejidal (hectáreas)

La superficie total de las unidades de producción (hectáreas) según régimen de tenencia de la tierra es la siguiente:

**¡CONSTRUYENDO JUNTOS EL BIENESTAR DE NUESTRO PUEBLO!**





CONCEPTO	TOTAL	%
TOTAL	4 598.17	100.00
PUBLICA	229.25	4.98
PRIVADA	1 763.52	38.35
EJIDAL	2 605.40	56.66
DE COLONIA	0	0
COMUNAL	0	0

FUENTE: INEGI. Censo Agropecuario 2020

### Principales Sectores Productivos

Uno de los aspectos que resultan relevantes en el análisis del sector agropecuario es identificar las tendencias a nivel de subsectores, es decir, la producción agrícola y ganadera, a fin de contar con información valiosa que nos conduzca a crear políticas públicas que atiendan estas actividades, debido a que gran parte de la población del municipio de Rayón, se dedica a labores del campo, con producciones de subsistencia.

### 1.8 Areas Naturales Protegidas

De las 855 hectáreas de temporal dedicadas a los cultivos cíclicos, el 80.37% se dedica a la siembra del maíz con un volumen de producción 1215.65 toneladas y de frijol únicamente se siembra 65 hectáreas, cosechando 30.93 toneladas con un valor de 538.88 (miles de pesos), sin embargo, más del 90% de la producción de maíz y frijol es para autoconsumo y solamente se comercializa localmente pequeñas cantidades. El cual se describe en la siguiente tabla:

## ¡CONSTRUYENDO JUNTOS EL BIENESTAR DE NUESTRO PUEBLO!



PRINCIPALES CULTIVOS	SUPERFICIE SEMBRADA (HA)	%	VOLUMEN DE LA PRODUCCIÓN. (TON)	VALOR DE LA PRODUCCIÓN (MILES DE PESO)
TOTAL	983	100	1215.65	5061.13
CULTIVOS PERENNES:				
CAFÉ CEREZA	128	13.02	148.68	698.80
CULTIVOS CÍCLICOS:				
MAÍZ GRANO	790	80.37	1036.04	3823.45
FRIJOL	65	6.61	30.93	538.88

Fuente: SIAP. <http://www.siap.gob.mx>

El rendimiento en el cultivo de maíz es de 800 a 1500 kilogramos por hectárea y para sembrar una hectárea requieren de 12 a 14 kilogramos de maíz y para el cultivo de frijol se tiene rendimiento de cosecha de 500 kg. Este cultivo ha ido perdiendo superficie, sin embargo, los productores que aun realizan alrededor de 35 kilogramo de semilla criolla.

Debido a los bajos rendimientos en la producción de granos básicos en el municipio, únicamente, los productores agrícolas han optado por el cultivo de hortalizas, principalmente de la papa de manera semi intensiva en algunas localidades y de tomate, pasando de la recolección al establecimiento de plantaciones con fines comerciales y los cuales tienen un aceptable potencial de comercialización local.

Los cultivos perenes son aquellos que no son sembrados cada ciclo agrícola y normalmente tienen una vida útil después de sembrados de muchos años, es decir se obtiene cosecha por largos periodos de tiempo.





Dentro de este tipo de cultivos se encuentra el café y el municipio de Rayón, cuenta con una superficie sembrada de 128 hectáreas con un volumen de producción de 148.68 toneladas y un valor comercial de 698 mil 180 pesos.

### **Nuestro ganado**

Con respecto a la producción pecuaria, el tipo de ganadería que se practica en el municipio es de doble propósito y de pastoreo extensivo, lo que significa el uso de grandes extensiones de potreros de pasto elefante que tiene un proceso de recuperación lenta en épocas estiaje. Genéticamente los animales son cruce de suizo con cebú con rendimiento de 3 a 4 litros de leche por día.

En el municipio de Rayón, la actividad ganadera bovina es la más importante y relevante, existe una asociación ganadera; la asociación ganadera local representada por el C. Jaime Mazariegos Zenteno.

La ganadería que se practica en el municipio de Rayón, Chiapas, es de tipo extensivo; ya que las producciones de leche se utilizan para la elaboración de quesos artesanales lo cual han logrado un gran mercado en el estado y también en el país en función de esto por su importancia se presenta el volumen y valor de la producción como se puede apreciar en los siguientes cuadros:

### **Volumen de producción de ganado y aves en pie**

El volumen de producción de ganado y aves en pie es de 146.78 toneladas, que se distribuyen en 104.9 toneladas de bovino, 29.15 de porcinos no existe producción ovina y 12.73 toneladas de aves en pie como gallina, pollos y guajolotes.



CONCEPTO	TOTAL (TONELADAS)
BOVINOS A/	104.9
PORCINOS	29.15
OVINOS B/	0
AVES C/	12.73
TOTAL	146.78

- a) Comprende bovinos para leche, para carne, de doble propósito y para trabajo.  
 b) Comprende ovinos para carne, para lana y doble propósito.  
 c) Comprende guajolotes, gallinas, gallos, pollos y pollas, tanto para la producción de carne como de huevo.

FUENTE: SIAP. <http://www.siap.gob.mx>

#### Valor de la producción de ganado y aves en pie

Para obtener el valor de la producción de ganado y aves en pie, se considera el precio medio por kilogramo de la especie pagada al productor a pie de rancho o granja. La serie de precios para ganado y aves en pie son ponderados, los cuales se obtienen de dividir la sumatoria de los valores de producción de cada especie, entre la producción total de cada uno.

CONCEPTO	TOTAL	%
	(Miles de Pesos)	
TOTAL	2 192.90	100
BOVINOS A/	1 411.10	64.35
PORCINOS	462.10	21.07
OVINOS B/	0	0
AVES C/	319.70	14.58





- a) Comprende bovinos para leche, para carne, de doble propósito y para trabajo.
- b) Comprende ovinos para carne, para lana y doble propósito.
- c) Comprende guajolotes, gallinas, gallos, pollos y pollas, tanto para la producción de carne como de huevo.

Fuente: SIAP, <http://www.siap.gob.mx>

En el municipio no existen rastros, por lo que se deduce que la matanza de animales se realiza en mataderos no autorizados y en condiciones seguramente no sanitarias; el destino de la producción y comercialización se realiza directamente al mercado local. La cría de porcinos, se realiza en pequeñas porquerizas rusticas y de traspatio donde las familias los crían y engordan con la finalidad de obtener ingresos para la familia.

Una de las principales preocupaciones de los productores del municipio de Rayón y que es compartida por el gobierno municipal es el mejoramiento, aplicación y adopción de nuevas tecnologías para garantizar una mayor producción de carnes (aves, porcinos y bovinos) y leche.

### **El aprovechamiento de nuestros bosques**

En el municipio no existen establecimientos o industrias que se dedique a la explotación de maderas finas con fines comerciales, solo existen talas de árboles para utilizar la madera en la construcción de viviendas rusticas, esto se da principalmente en las localidades rurales más apartadas del municipio.

**ASPECTOS SOCIODEMOGRAFICOS****2.1 Población Total**

En base al censo de población 2020 el municipio de Rayón contaba con un total de 10866 habitantes del cual 5,348 son hombres y 5,518 son mujeres, si hacemos un análisis comparativo en base a la población estatal que son de 5 317 960 podemos decir que nuestra población representa el 196 %. El cual se describe en el siguiente cuadro:

Concepto	Estado	Rayón
Población Total	5 543 828	10 866
Hombres	2 705 947	5 348
Mujeres	2 837 881	5 518

FUENTE: INEGI. Censo de Población y Vivienda 2020

**2.2 Población hablante de lengua indígena**

En el municipio de Rayón, según información basada de Perfiles Municipales y del INEGI. Censo de Población y Vivienda 2010, está considerada una comunidad con muy baja presencia de población indígena, ya que son asentamientos de personas que vinieron del municipio de Chapultenango, por los sucesos del volcán Chichónal en el año de 1982, por eso vemos que únicamente la población total indígena es de 2496 donde los hombres representan el 51.76% y las mujeres 51.48% lo cual podemos observar que la lengua indígena Zoque es hablada por 2193 individuos que representan el 97.33% del total y se distribuyen de la siguiente manera:





# Plan De Desarrollo Municipal, 2021-2024



CONCEPTO	TOT AL	%	HOMB RES	%	MUJE RES	%
POBLACIÓN HABLANTE DE	249	27.7	1292	51.7	1294	51.8
LENGUA INDÍGENA B/	6	3		6		4
SEGÚN CONDICIÓN DE HABLA						
HABLA ESPAÑOL	243	97.6	1265	51.9	1172	48.0
	7	3		0		9
NO HABLA ESPAÑOL	43	1.72	17	39.5	26	60.4
				3		6
NO ESPECIFICADO	16	.64	10	62.5	6	37.5
LENGUA INDÍGENA HABLADA						
TZELTAL (TSELTAL)	3	.12				
TZOTZIL (TSOTSIL)	288	11.5				
		3				
CHOL (CH'OL)	0					
ZOQUE	219	87.8				
	3	6				
TOJOLABAL	0					
MAME (MAM)	0					
KANJOBAL (Q'ANJOB'AL)	0					
OTRAS C/	4	.16				
NO ESPECIFICADA	8	.32				

a) Incluye una estimación de población residente en viviendas sin información de ocupantes.

b) Población de 3 años y más que habla alguna lengua indígena.

c) Incluye otras lenguas indígenas de México y América.

FUENTE: INEGI. Censo de Población y Vivienda 2010

¡CONSTRUYENDO JUNTOS EL BIENESTAR DE NUESTRO PUEBLO!



### **Lengua nativa**

La lengua nativa que se habla en el municipio de Rayón, Chiapas, es el castellano.

### **Equidad de género**

En la presente administración es de vital importancia impulsar programas de apoyo para la Mujer, mediante proyectos a través de El Instituto Estatal de las Mujeres, con el firme propósito de influir en la vida cotidiana de cada una, así como de la autoestima, en pos del mejoramiento personal y familiar, tanto económico como socialmente.

Se pretende impulsar a través del implemento de estrategias como los talleres artesanales y productivos, de repostería, textiles y otros muy variados, es decir realizar otras actividades que a la par también les permita atender el hogar a la vez que estén desarrollando otras actividades complementarias que le permitan sentirse útil a su familia y a la sociedad, al mismo que se ven remuneradas económicamente. Nuestra Cultura.

En nuestro municipio de Rayón, se cuenta con una casa de cultura, en donde se practica la danza, marimba y guitarra para adolescentes, sin embargo, para los adultos mayores no se cuentan con alguna actividad que les permita distraerse y relajarse; así también no se cuentan con actividades que permitan a niños menores adoptar ciertas acciones o entretenimiento que contribuyan en sus crecimientos personales. Aunado a esto, se conservan algunas tradiciones que se han venido celebrando con el paso del tiempo: que a continuación se describirán:





## Plan De Desarrollo Municipal, 2021-2024



### Fechas Representativas:

El municipio de Rayón celebra algunas fechas importantes que se han mantenido por mucho tiempo, y son las siguientes:

	FECHAS	CONMEMORADOS	
	13-15 de Enero	Señor de Esquipulas	
	02 de febrero	Día de la candelaria	
	Abril	Semana Santa	
	03 de mayo	Día de la Santa Cruz	
	23-24 agosto	San Bartolomé Apóstol	
Trajes	1-2 de Noviembre	Día de Muertos	típicos
El único	12 de diciembre	Virgen de Guadalupe	traje
típico	24 y 25 de Diciembre	Noche Buena y Navidad	que

caracterizan a los habitantes del municipio de Rayón, Chiapas, son: en los hombres pantalón y camisa de manta, mujeres las blusas con bordados a mano de diferentes colores y naguas de colores.

### Gastronomía

La gastronomía típica del municipio se describe en la siguiente tabla:

### GASTRONOMIA ALIMENTOS

<b>COMIDAS</b>	Mole con Pavo, Barbacoa de res, Mondongo, caldo de gallina de rancho, caldo de Tamales de: hierva santa, mole, frijol tierno,
<b>DULCES</b>	Calabaza, camote, tzilacayote, yuca, durazno.
<b>BEBIDAS</b>	Pozol, Polvillo (pinol); atol de jushu, atol agrio.



Eventos

## *Plan De Desarrollo Municipal, 2021-2024*



Los eventos relevantes que se han conservado durante mucho tiempo y que identifican al municipio son: la feria patronal en honor a San Bartolomé Apóstol en agosto y la del señor de Esquipulas en enero.

Así mismo también se realizan danzas tradicionales en el mes de febrero por motivo del carnaval de éste mes. Las danzas tradicionales se llevan a cabo durante el transcurso de febrero y la última danza tradicional se realiza desde el día anterior al miércoles de ceniza y hasta la madrugada del día miércoles, según la tradición que los habitantes de éste municipio poseen.

### Patrimonio cultural

**Parroquia de San Bartolomé Apóstol:** Construida en el siglo XVI de una sola nave con techado de dos aguas cubierta de finas tejas de barro sobre entablicados de madera, el frente es de estilo barroco modesto con ornamentas florales, en la parte baja se encuentra el portón de madera finamente labrada, sobre esto hay un óculo en el centro de la fachada y este a la vez tiene de cada lado suyo un pilar, y en la cúspide hay dos torres campanario. en su interior se puede observar el altar mayor de estilo moderno pero adornado con finos talaveras poblanas y en su interior imágenes talladas finamente en madera y chapeadas en oro.

**Selva negra:** Es una selva que se ubica a las afueras del municipio y en la que se pueden observar diversos paisajes.

**Cascada:** es una cascada que está a las afueras del municipio y que esta de camino a la comunidad "la libertad" tiene ricas aguas cristalinas.

**Cuevas:** son cuevas de meditación de los párrocos, y una denominada cueva del burro.

**¡CONSTRUYENDO JUNTOS EL BIENESTAR DE NUESTRO PUEBLO!**



Localidades

000274

## Plan De Desarrollo Municipal, 2021-2024



Como se podrá apreciar, la mayoría de la población del municipio habita en zona urbana y se distribuye de la siguiente manera: 65.5% vive en 1 localidad urbana (cabecera municipal), mientras que el 34.5% restante reside en 37 localidades rurales.

LOCALIDAD	POB. TOTAL	HOMBRES	MUJERES
<b>CACATE</b>	55	24	31
<b>NUEVA LOCALIDAD ZOQUE</b>	22	15	7
<b>ANEXO LAS NUBES</b>	168	75	93
<b>CARRIZAL</b>	166	81	85
<b>CRUZ VERDE</b>	63	31	32
<b>CUMBRE DE MANZANILLO</b>	22	9	13
<b>EL MECATAL</b>	59	29	30
<b>EL PATIO</b>	84	46	38
<b>EL PINABETO</b>	673	342	331
<b>FLOR DE MARÍA</b>	15	8	7
<b>GUADALUPE VICTORIA</b>	286	143	143
<b>JOSÉ D. LÓPEZ D.</b>	40	23	17
<b>JOSÉ DOLORES LÓPEZ DOMÍNGUEZ</b>	55	29	26
<b>LA NARANJA</b>	54	22	32
<b>LA SOLEDAD</b>	93	45	48
<b>LA UNIÓN NUEVA</b>	213	123	90
<b>MANZANILLO PINABETO</b>	342	169	173
<b>NOPALITO</b>	28	17	11
<b>RIVERA SAN ANTONIO</b>	176	82	94

¡CONSTRUYENDO JUNTOS EL BIENESTAR DE NUESTRO PUEBLO!





# *Plan De Desarrollo Municipal, 2021-2024*



RIVERA SAN SEBASTIÁN	197	94	103
RIVERA UNIÓN LAJAS	47	22	25
SAN ANTONIO CANELAR	60	33	27
SAN FRANCISCO	67	32	35
SAN MIGUEL	12	6	6
SEBASTIÁN PÉREZ NUÑEZ	62	35	27
AGUACATE PIJUY	9		
DOLORES	7		
EL CAMPANARIO	0	0	0
EL CARMEN	2		
EL CARMEN DOS	0	0	0
EL VERGEL	8		
EL VOLCÁN	0	0	0
EL ZAPOTE	0	0	0
ESPERANZA	0	0	0
FLOR DE VENTANA	12		
LOS DOS HERMANOS	6		
NUEVA ESPERANZA (LA PROVIDENCIA)	4		
RAYÓN	5895	2922	2973
TOTAL	9002	4457	4497

Fuente: INEGI, ITER 2010, por localidad.



### 2.3. Pobreza Multidimensional

El municipio presenta un grado de Marginación Alto con un índice de 0.5298 Ocupando el lugar 80 en el contexto estatal y el 734 en el contexto nacional.

### 2.4. Rezago Social

El Rezago Social es de grado medio su índice es de 0.4646 ocupando el lugar 64 en el contexto estatal y el 742 en el contexto nacional. Como se presenta en las siguientes tablas:

CONCEPTO	ÍNDICE	GRADO	LUGAR ESTATAL	LUGAR NACIONAL
MARGINACIÓN	0.5298	alto	80	734
REZAGO SOCIAL	0.4646	Medio	64	742
DESARROLLO HUMANO	ND	ND	ND	ND
% DE POBLACIÓN EN POBREZA ALIMENTARIA	65.3	N/A		

CONCEPTO	PORCENTAJE	NÚMERO DE PERSONAS
POBLACIÓN EN SITUACIÓN DE POBREZA	89	8823
POBLACIÓN EN SITUACIÓN DE POBREZA MODERADA	40.3	3990
POBLACIÓN EN SITUACIÓN DE POBREZA EXTREMA	48.8	4833



## Población por sexo y por edad

CONCEPTO	TOTAL	%	HOMBRES	%	MUJERES	%
POBLACIÓN TOTAL	9 875		4 909	49.71	4 966	50.28
URBANA	6633	67	3283	49.49	3350	50.50
RURAL	3242	32	1626	50.15	1616	49.84

## POBLACIÓN POR GRUPOS DE EDAD DE LAS PRINCIPALES LOCALIDADES

RAYÓN	5895	65
0 A 14 AÑOS	2145	36
15 A 64 AÑOS	3444	58





# Plan De Desarrollo Municipal, 2021-2024



65 AÑOS Y MÁS	305	5.
		1
		7
NO ESPECIFICADO	1	1
		6
EL PINABETO	673	7.
		4
		8
0 A 14 AÑOS	318	4.
		2
		5
15 A 64 AÑOS	331	3
		3
		1
		7
65 AÑOS Y MÁS	24	3.
		5
		7
NO ESPECIFICADO	0	0
MANZANILLO PINABETO	342	3.
		8
		0
0 A 14 AÑOS	152	4.
		4
		4
15 A 64 AÑOS	181	5
		2
		9
		2

¡CONSTRUYENDO JUNTOS EL BIENESTAR DE NUESTRO PUEBLO!



Plan De Desarrollo Municipal, 2021-2024



65 AÑOS Y MÁS	9	2.
		6
		3
NO ESPECIFICADO	0	0
GUADALUPE VICTORIA	288	3.
		1
		8
0 A 14 AÑOS	154	5.
		8
		5
15 A 64 AÑOS	123	4
		3
		0
		0
65 AÑOS Y MÁS	9	3.
		1
		5
NO ESPECIFICADO	0	0
LA UNION NUEVA	213	2.
		3
		7
0 A 14 AÑOS	105	4
		9
		3
		0
15 A 64 AÑOS	99	4
		6
		4
		9

¡CONSTRUYENDO JUNTOS EL BIENESTAR DE NUESTRO PUEBLO!



65 AÑOS Y MÁS	9	4.				
		2				
		2				
NO ESPECIFICADO	0	0				
<b>CONCEPTO</b>	<b>Total</b>	<b>%</b>	<b>Hombres</b>	<b>%</b>	<b>Mujeres</b>	<b>%</b>
POBLACIÓN SEGÚN				49.	4520	50.
GRANDES GRUPOS DE	9002		4482	79		21
EDAD A/						
0 A 14 AÑOS	3622	4	1800	49.	1822	50.
		0		70		30
		2				
		4				
15 A 64 AÑOS	4970	5	2480	49.	2490	50.
		5		90		10
		3				
		0				
65 AÑOS Y MÁS	409	4.	201	49.	208	50.
		5		14		85
		4				
NO ESPECIFICADO	1	.0	1	10	0	0
		1		0		
<b>POBLACIÓN ESTIMADA</b>						
<b>AL 2011 SEGÚN</b>						
<b>GRANDES GRUPOS DE</b>						
<b>EDAD</b>						
0 A 14 AÑOS	3701	4	1858	50.	1843	49.
		1		20		80





		1				
		1				
15 A 64 AÑOS	5092	5	2527	49.	2565	50.
		6		63		37
		5				
		7				
65 AÑOS Y MÁS	417	4.	206	49.	212	50.
		6		40		83
		3				
POBLACIÓN HABLANTE	2496	2.	1292	51.	1204	48.
DE LENGUA		7		76		24
INDÍGENA B/		2				
SEGÚN CONDICIÓN DE						
HABLA						
HABLA ESPAÑOL	2437	2.	1265	51.	1172	48.
		0		90		09
		7				
NO HABLA ESPAÑOL	43	.4	17	39.	26	60.
		8		53		47
NO ESPECIFICADO	16	.1	10	62.	6	37.
		8		5		5
LENGUA INDÍGENA						
HABLADA						
TZELTAL (TSELTAL)	3	0.				
		3				
TZOTZIL (TSOTSIL)	288	3.				
		2				
		0				
CHOL (CH'OL)	0	0				

¡CONSTRUYENDO JUNTOS EL BIENESTAR DE NUESTRO PUEBLO!



ZOQUE	2193	2
		4
		3
		6
TOJOLABAL	0	0
MAME (MAM)	0	0
KANJOBAL	0	0
(Q'ANJOB'AL)		
OTRAS C/	4	0.
		0
		4
NO ESPECIFICADA	8	.0
		9

a) Incluye una estimación de población residente en viviendas sin información de ocupantes.

b) Población de 3 años y más que habla alguna lengua indígena.

Fuente: INEGI, Censo de población y vivienda 2020; CONAPO, Proyecciones municipales 2006-2030

### Crecimiento poblacional

### Fecundidad y mortalidad

Como se aprecia en la siguiente tabla la población femenina de entre 12 a 49 años es de 2515 con un promedio de hijos nacidos vivos de 3.06% y una tasa bruta de natalidad del 29.01%.



PRINCIPALES INDICADORES	TOTAL
POBLACIÓN FEMENINA DE 12 A 49 AÑOS A/	2515
PROMEDIO DE HIJOS NACIDOS VIVOS	3.06
TASA BRUTA DE NATALIDAD	29.01

a) Comprende sólo a las mujeres que especificaron el total de hijos nacidos vivos y el total de hijos sobrevivientes.

FUENTE: INEGI. Censo de Población y Vivienda 2020.

El número de defunciones registradas por cada mil habitantes en un año determinado.

Concepto	Total	Hombre	Mujer
<b>Defunciones</b>	42	21	21
<b>nacimientos</b>	278	135	145

En base al análisis del censo de mortalidad se observa que en los últimos años la causa principal de defunciones es la pobreza y marginación, los casos más comunes son: en los adultos, las enfermedades hipertensas y diabetes, existen otras que impactan en menor medida como es el cáncer de estómago y cirrosis hepática. Le sigue la mortalidad materna, que a falta de servicios médicos y de atención oportuna cuando se requiere, así también no llevan un buen control, por lo cual conlleva a que se presenten los casos de mortalidad. Estos casos se presentan principalmente en las comunidades rurales que carecen de servicios médicos, así como de los servicios básicos, como agua potable, drenaje y la falta de una mejor calidad de vida.

}

**¡CONSTRUYENDO JUNTOS EL BIENESTAR DE NUESTRO PUEBLO!**





## **2.5 Desigualdad Económica**

### **La población que trabaja**

La población en edad de realizar actividades productivas, se ocupa de obtener, transformar o intercambiar los recursos naturales a su alcance y de utilizarlos para su beneficio. A estas actividades se les denomina económicas y corresponden a los llamados sectores primarios, secundarios o terciarios principalmente.

También existe el llamado sector cuaternario, en donde se incluye a la industria de alta tecnología, de tecnologías de la información y las telecomunicaciones y algunos tipos de investigación científica, educativa, consultorio a y la industria de la información

### **Niveles de ingreso**

En la percepción de ingresos, en el municipio, se tienen los siguientes resultados: el 63.10% de la población económicamente activa recibe menos de 2 salarios mínimos y solo el 64.64% recibe más de 2 salarios mínimos.

Concepto	Total	%
Recibe menos de 2 salarios mínimos	2221	63.10
Recibe más de 2 salarios mínimos	921	64.64

Fuente: INEGI. Censo de Población y Vivienda 2020.



## 2.6 Migración

Según dato estadísticos el 6% de la población se va del municipio en busca de mejores oportunidades de trabajo para mejorar sus calidades de vida, principalmente se van a la ciudad de Villahermosa Tabasco, Cancún, Playas del Carmen, y algunos que logran pasar la frontera se van a Estados Unidos. Y esto a causa de la baja producción agrícola que se ha presentado, lo cual no les alcanza para subsistir, aunado a ello dentro del territorio no hay un empleo remunerable, por lo que optan por buscar mejores salarios para atender a sus familias.

## 2.7 Salud

Un rubro muy importante y fundamental para el desarrollo social y económico de una sociedad, para ello la población derechohabiente de Rayón es atendido por las siguientes instancias de salud el cual se presenta en la tabla:

CONCEPTO	TOTAL	%	SEGURIDAD SOCIAL	%	ASISTENCI A SOCIAL	%
POBLACIÓN DERECHOHABIENTE A/	8722					
IMSS	N/A	0	N/A	10	0	0
				0		
ISSSTE	344	3.9	344	10	0	0
		4		0		
ISSTECH	103	1.1	103	10	0	0
		8		0		



# Plan De Desarrollo Municipal, 2021-2024



SEGURO	8275	94.	8275	10	0	0
POPULAR B/		88		0		
POBLACIÓN						
USUARIA DE LOS						
SERVICIOS						
MÉDICOS						
IMSS	7748					
OPORTUNIDADES						
GENERALES	7748	10	0	0	7748	100
		0				
ESPECIALIZADAS	0	0	0	0	0	0
ODONTOLÓGICAS	0	0	0	0	0	0
ISSSTE	0	0	0	0	N/A	N/A
GENERALES C/	0	0	0	0	0	0
ESPECIALIZADAS	0	0	0	0	0	0
ODONTOLÓGICAS	0	0	0	0	0	0
ISSTECH	0	0	0	0	0	0
GENERALES D/	0	0	0	0	0	0
ESPECIALIZADAS	0	0	0	0	0	0
ODONTOLÓGICAS	0	0	0	0	0	0
IMSS	0	0	0	0	0	0
GENERALES	0	0	0	0	0	0
ESPECIALIZADAS	0	0	0	0	0	0
ODONTOLÓGICAS	0	0	0	0	0	0
ISA	19480					
GENERALES	19011	97.	0	0	19011	97.
		59				59
ESPECIALIZADAS	0	0	0	0	0	0





## Plan De Desarrollo Municipal, 2021-2024



ODONTOLÓGICAS	469	2.4	0	0	469	2.4
		1				1
SERVICIOS ATENDIDOS DE URGENCIA	0	0	0	0	0	0

FUENTE: INEGI. Anuario Estadístico de Chiapas 2020; INEGI, Censo de Población y Vivienda 2020.

### Infraestructura existente

En el municipio existe una unidad rural del IMSS Oportunidades que da cobertura al municipio a través de consulta externa y promotores de salud hacia las localidades. Careciendo de un sistema de hospitalización.

Es evidente la falta de infraestructura, equipamiento y personal adecuado, el municipio no tiene la capacidad para atender cualquier emergencia de diversa índole, por lo que muchas veces los pacientes se tienen que trasladar a Pichucalco o bien a Bochil Chiapas.

### Plantilla médica

La falta de personal médico especializado y la escasez de medicamentos es la principal problemática del sector. Según reportes al 2020 solo había 4 médicos, 6 enfermeras y promotores de salud en las infraestructuras existentes que atienden a la población. Por eso en la mayoría de los casos los habitantes de la ciudad se atienden con médicos particulares o tiene que salir fuera del municipio.

### Desnutrición y mortalidad infantil

La tasa de mortalidad general e infantil es el número de defunciones registradas por cada mil habitantes en un año determinado y para el municipio de Rayón son 0.38 y 0.38 respectivamente.

**¡CONSTRUYENDO JUNTOS EL BIENESTAR DE NUESTRO PUEBLO!**



En base a los análisis de los censos de mortalidad se observa que, en los últimos años, una de las causas principales de mortalidad es la pobreza y la marginación: los casos más comunes son: las enfermedades hipertensas y diabetes que ocupan el primer lugar de muerte en la población de Rayón, en segundo lugar; parálisis, Cáncer en el aparato digestivo y Cirrosis, y en menor grado están las enfermedades como la Gastroenteritis y Tuberculosis.

CONCEPTO	TOTAL
TASA DE MORTALIDAD GENERAL E INFANTIL	0.76
TASA DE MORTALIDAD MATERNA	0.00

### 2.8 Educación

#### Niveles de atención educativa

La población estudiantil del municipio se desglosa en los siguientes niveles de escolaridad, donde destaca la población con primaria completa con el 38%; como se puede ver en los siguientes cuadros:

### 2.9 Nuestros hogares

De acuerdo al INEGI, Rayón tiene un total estimado de aproximadamente 1,869 viviendas, el promedio de habitantes por vivienda es de 87 personas.

Con lo que respecta a los pisos los materiales más usados son el cemento o firme con el 87.5%, piso de tierra el 8.61%, piso de madera y mosaico el 0.5% y materiales no especificados el 0.32%.

**¡CONSTRUYENDO JUNTOS EL BIENESTAR DE NUESTRO PUEBLO!**



CONCEPTO	TOTAL	%
VIVIENDAS PARTICULARES HABITADAS A/	1869	87
OCUPANTES EN VIVIENDAS PARTICULARES HABITADAS	9002	N/A
PROMEDIO DE OCUPANTES EN VIVIENDAS PARTICULARES HABITADAS	4.03	N/A
TASA MEDIA ANUAL DE CRECIMIENTO	2.7	N/A
VIVIENDAS PARTICULARES SEGÚN MATERIAL DE LOS PISOS		
PISO DE TIERRA	161	8.61
PISO DE CEMENTO O FIRME	1636	87.5
PISO DE MADERA, MOSAICO Y OTRO MATERIAL	66	.50
NO ESPECIFICADO	6	.32
VIVIENDAS PARTICULARES SEGÚN NÚMERO DE CUARTOS		
1 A 2	857	45.85
3 A 4	770	41.19
5 Y MÁS	234	12.52
NO ESPECIFICADO	8	.43
VIVIENDAS PARTICULARES SEGÚN DISPONIBILIDAD DE SERVICIOS		
DISPONEN DE AGUA ENTUBADA B/	1579	31.08
DISPONEN DE ENERGÍA ELÉCTRICA	1799	35.41
DISPONEN DE DRENAJE C/	1702	33.50
VIVIENDAS PARTICULARES SEGÚN DISPONIBILIDAD DE BIENES		
COMPUTADORA	160	6.10
REFRIGERADOR	536	20.43





000290

## Plan De Desarrollo Municipal, 2021-2024



TELEVISOR	1300	49.56
LAVADORA	266	10.14
SIN BIENES	361	13.76

a/ No incluye refugios, locales no construidos para habitación, viviendas móviles y viviendas sin información de ocupantes.

b/ Incluye las viviendas que cuentan con agua entubada dentro de la vivienda y por acarreo.

c/ Incluye las viviendas con drenaje conectado a red pública, fosa séptica, a la calle, al suelo, etc.

FUENTE: INEGI. Censo de Población y Vivienda 2020.

### Localidades que integran nuestro municipio

El municipio de Rayón está conformado por las siguientes localidades:

#### LOCALIDADES QUE INTEGRAN EL MUNICIPIO

CABECERA MUNICIPAL:	Barrio centro, barrio san Bartolo, barrio san Antonio, barrio la primavera, barrio santo domingo, barrio la merced, barrio alto Buenavista, barrio el paraíso, barrio villaflores.
LOCALIDADES	Cacate, nueva localidad zoque, anexo las nubes, carrizal, cruz verde, cumbre manzanillo, el mecatal, el patio, el pinabeto, José d. López d, José dolores López Domínguez, la naranja, la soledad, la unión nueva, manzanillo pinabeto, nopalito, unión lajas, san Antonio canelar, san francisco, Sebastián Pérez Núñez, nuevo Esquipulas guayabal.
RIVERA:	Rivera san Antonio, rivera san Sebastián, ribera Guadalupe victoria

¡CONSTRUYENDO JUNTOS EL BIENESTAR DE NUESTRO PUEBLO!



## *Plan De Desarrollo Municipal, 2021-2024*



### **Distancia de la cabecera municipal a las localidades**

<b>No.</b>	<b>Cabecera municipal a:</b>	<b>Total Km.</b>
01	Cacate	13 Km.
02	Nueva localidad zoque	01 Km.
03	Anexo las nubes	06 Km
04	Carrizal	40 Km.
05	Cruz verde	12 Km.
06	Cumbre de manzanillo	14 Km.
07	El mecatal	10 Km.
08	El patio	01 Km.
09	El pinabeto	13 Km.
10	Guadalupe victoria	09 Km.
11	Jose D. lopez D.	03 Km.
12	Jose Dolores lopez Dominguez	05 Km.
13	La naranja	16 Km.
14	La soledad	10 Km.
15	La union nueva	10 Km
16	Manzanillo pinabeto	24 Km
17	Nopalito	11 Km.
18	Rivera san Antonio	09 Km.
19	Rivera San Sebastian	05 Km.
20	Union Lajas	06 Km.
21	San Antonio Canelar	08 Km.
22	San francisco	04 Km.
23	Sebastian perez nuñez	17 Km.
24	Nuevo Esquipulas guayabal	01 Km.

Emigracion / inmigración a zonas urbanas

**¡CONSTRUYENDO JUNTOS EL BIENESTAR DE NUESTRO PUEBLO!**



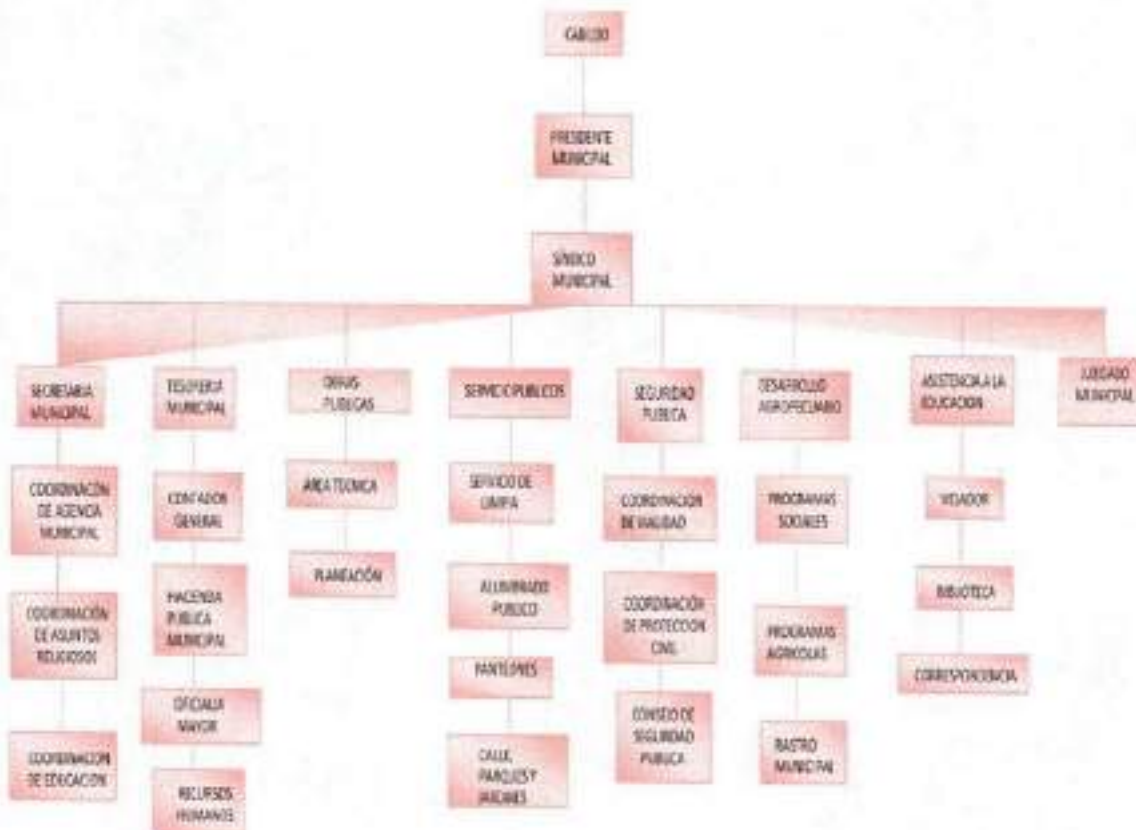
## Plan De Desarrollo Municipal, 2021-2024



Según dato estadísticos el 6% de la población se va del municipio en busca de mejores oportunidades de trabajo para mejorar sus calidades de vida, principalmente se van a la ciudad de Villahermosa Tabasco, Cancún, Playas del Carmen, y algunos que logran pasar la frontera se van a Estados Unidos. Y esto a causa de la baja producción agrícola que se ha presentado, lo cual no les alcanza para subsistir, aunado a ello dentro del territorio no hay un empleo remunerable, por lo que optan por buscar mejores salarios para atender a sus familias.

### 2.10 Gestión Municipal

#### Organigrama



¡CONSTRUYENDO JUNTOS EL BIENESTAR DE NUESTRO PUEBLO!





## **La capacidad administrativa de nuestro municipio**

Se dice de la aptitud para hacer que los recursos y los esfuerzos humanos sean productivos y se usen de la manera más eficiente posible. Además se encarga de prevenir y mejorar y de estar al tanto de las condiciones cambiantes. Capacidad de planificar, organizar, dirigir y controlar el uso de los recursos y las actividades de trabajo con el propósito de lograr los objetivos y las metas de organización de manera eficaz y eficiente en el desarrollo de los programas de inversión pública y desarrollo social.

En base a lo anterior podemos señalar que hasta octubre de 2021 nos encontramos con una deficiente organización administrativa, recursos materiales y equipos en muy mal estado, bienes muebles e inmuebles en pésimas condiciones, entre otras cosas como el parque vehicular; pero para esta administración será un reto organizar detalladamente cada una de las debilidades administrativas e invertir de manera lógica en cada rubro que se requiera con la finalidad de poder atender a la ciudadanía con la capacidad que nos caracteriza.

### **Recursos Materiales**

Los recursos materiales son los bienes tangibles que la administración municipal puede utilizar para el logro de sus objetivos; estos pueden ser tales como mobiliario y equipos, parque vehicular, radios de comunicación, equipos de sonidos, internet, teléfono y entre otros.

Contar con los recursos materiales adecuados es un elemento clave para la realización de la gestión pública, es por eso que al inicio de esta administración nos encontramos con todos estos recursos materiales en pésimas condiciones, por lo

**¡CONSTRUYENDO JUNTOS EL BIENESTAR DE NUESTRO PUEBLO!**



que es necesario invertir en este rubro para poder ir desarrollando cada una de las actividades que ofrece esta presidencia municipal; además es necesario llevar a cabo el mantenimiento de la misma en todos los ámbitos ya que sus servicios básicos del inmueble no se encuentran en condiciones óptimas para un buen desempeño administrativo, por lo que es necesario y urgente arreglar los desperfectos de dicho inmueble, así también se puede decir de la biblioteca pública y otros edificios públicos.

### **Recursos Humanos**

La plantilla laboral de la administración pública municipal 2021-2024 está integrada por servidores públicos con diferentes categorías desde el presidente municipal, directores, coordinadores, subdirectores, auxiliares, secretarías, hasta los mandos bajos. Misma que está distribuida de acuerdo a las necesidades de trabajo de cada área del H. Ayuntamiento; se destaca por su número de personal, la Dirección de Obras Públicas con empleados, la Dirección de Seguridad Pública con elementos, la Dirección de Protección Civil con empleados, Las demás áreas administrativas fluctúan entre 2 y 5 empleados cada una.

El tipo de plaza de todo el personal es de confianza, no existe personal de base o sindicalizado, más del 50% de los empleados tienen estudios a nivel medio superior (Primaria, Secundaria y Bachillerato) y solo tienen estudios profesionales el personal a nivel directivo.

A continuación, se presenta como está integrada la plantilla municipal:





000295

*Plan De Desarrollo Municipal, 2021-2024*

AREA	RECURSOS HUMANOS
AYUNTAMIENTO	1 PRESIDENTE MUNICIPAL 1 SINDICO MUNICIPAL 3 REGIDORES 2 REGIDORES PLURINOMINALES
PRESIDENCIA MUNICIPAL	1 SECRETARIO PARTICULAR 1 JURIDICO  1 CHOFER  3 AFANADORA 1 SECRETARIA
SECRETARIA MUNICIPAL	1 SECRETARIA MUNICIPAL 1 SECRETARIO TECNICO 1 SECRETARIA
TESORERIA MUNICIPAL	1 TESORERO 1 CONTRALOR GENERAL 1 COORDINADOR DE CUENTA PUBLICA 3 AUXILIARES
OFICIALIA MAYOR	1 OFICIAL MAYOR 1 JURIDICO
JUZGADO MUNICIPAL	1 JUEZ MUNICIPAL 1 AUXILIAR DE JUEZ
PLANEACION	1 DIRECTOR DE PLANEACION





## Plan De Desarrollo Municipal, 2021-2024



OBRAS PUBLICA	1 DIRECTOR
	1 SUBDIRECTOR
	4 SUPERVISORE
	1 AUXILIARES
	3 CHOFER
	1 BODEGUERO
	1 CHOFER
	6 RECOLECTORES DE BASURA
	9 BARRENDEROS
	4 PANTEONEROS
	1 ENCARGADO DE ALUMBRADO PUBLICO
	2 AUXILIAR
	1 FONTANERO
	4 AUXILIARES
FOMENTO AGROPECUARIO	1 DIRECTOR
	1 AUXILIARES GENERAL
	1 AUXILIARES
PROTECCION CIVIL	1 DIRECTOR
	8 elementos
BIBLIOTECA	1 ENCARGADO
	1 AUXILIARES
	1 CORORESPONDIA
SEGURIDAD PUBLICA	1 DIRECTOR
	2 COMANDANTES
	2 PATRULLEROS
	15 POLICIAS



## Finanzas Municipales

El H. Ayuntamiento Municipal cuenta con los siguientes recursos financieros para el 2021 un techo financiero promedio del Fondo General de Participación \$15,995,799.79 y del Fondo de Fomento Municipal: \$1,845,741.17; del IEPS: \$ 133,559.60; del ISAN: \$133,036.62; del Fondo de Infraestructura Social Municipal (FISM): \$ 33,438,502.00; y del Fondo de Aportaciones para el Fortalecimiento de los Municipios (FAFM): \$ 6,796,872.00 Como se indica a continuación:

INGRESOS	IMPORTE
FONDO GENERAL DE PARTICIPACION	\$15,995,799.79
FONDO DE FOMENTO MUNICIPAL	\$1,845,741.17
IEPS	\$133,559.60
ISAN	\$133,036.62
FISM	\$33,438,502.00
FAFM	\$6,796,872.00
TOTAL DE INGRESOS	\$59,857,694.69

## 2.11 Cobertura de Servicios Públicos

### Limpieza de Calles y vialidades

La limpieza pública es otra área de suma importancia para esta Administración Municipal, ya que anteriormente no se tenía un control para la recolección de basura y por lo tanto no se tenía una buena imagen municipal para los pobladores y visitantes, esto ocurría debido a la falta de organización y el poco interés de rehabilitar.

}

**¡CONSTRUYENDO JUNTOS EL BIENESTAR DE NUESTRO PUEBLO!**





Esta se recolecta cada 3 días lunes, miércoles y viernes, en las esquinas de los barrios se pasa a recoger. Cabe destacar que el municipio no cuenta con la infraestructura de un relleno sanitario propio, por lo que tiene que trasladar sus desechos al relleno sanitario que se encuentra en comodato.

### **Panteones**

El municipio cuenta con un panteón municipal en la cabecera municipal, su infraestructura se encuentra un poco deteriorada y en abandono por la falta de interés de las administraciones anteriores. Así también se carece de un reglamento rector que permita gestionar los servicios funerarios de acuerdo a las leyes y estatutos orgánicos de la entidad, por lo que se desconoce la disponibilidad y capacidad real del servicio. Por lo que esta administración tomara las medidas necesarias para una mejora general de la forma en que se prestan los servicios y de las instalaciones.

### **Seguridad Pública**

La seguridad se considera como un factor clave y determinante para el mejoramiento de la calidad de vida de las personas y el pleno aseguramiento de sus derechos, es imperativo salvaguardar la integridad, garantías individuales y derechos de las personas, garantizando la libertad y respeto a los derechos humanos para asegurar el orden, la paz pública, y la convivencia social, para este fin se requiere también trabajar en coordinación con las diversas corporaciones policiacas tanto estatales como federales fomentando la participación ciudadana para la prevención de delitos.





La Policía Municipal en coordinación con el Gobierno del Estado además de la participación de la ciudadanía, han impactado en el fortalecimiento de la seguridad pública y la prevención del delito, lo anterior debido al conocimiento de la forma de operar de cada una de las instancias públicas y privadas, estandarizando el trabajo de coordinación, creando formas para conocer la problemática más común del Municipio de Rayón, a través del Consejo Municipal de Seguridad Publica.

Para ello la seguridad pública del municipio de Rayón para esta administración estará conformado con una camioneta para patrulla, un chevy patrulla y una camioneta tres cuartos, esto para hacer los recorridos de seguridad en todo el municipio; así también contamos con un Director, dos comandantes, dos patrulleros y quince policías, haciendo un total de 20 elementos dentro de la corporación policial de este municipio; para brindar la seguridad a la cabecera municipal y a las 25 localidades que integran este municipio; cabe hacer la aclaración, que en la comandancia municipal se encuentra también un radio base, esto con la finalidad de tener comunicado a las localidades con la cabecera municipal, pero se requiere de un mantenimiento total, así como los radios base que se encuentran en cada una de las localidades de este municipio, para ello esta administración implementara la estrategia de llevar a cabo el mantenimiento oportuno y adecuado tanto de los vehículos, de los equipos de comunicación, así como la adquisición nuevas de los mismos, adquiriendo también los uniformes y equipos para que el cuerpo policiaco pueda brindar un mejor desempeño en sus actividades y la población pueda ser beneficiada, con la seguridad adecuada.

Seguridad



La protección civil no es considerada como un servicio público, sino más bien como una obligación de los tres órdenes de gobierno. Mas, como el ayuntamiento es el que atiende en primera instancia las necesidades del municipio se debe de considerar la prevención de las situaciones de riesgo hacia su población.

La administración municipal 2021 – 2024 de Rayón, suscribió con el Instituto de Protección Civil para el manejo integral de riesgos de desastres (FOMED), a través del cual se destina hasta del 5% de ejercicio fiscal correspondiente, con cargo al Fondo de Aportaciones para el Fortalecimiento de los Municipios (FONDO IV) o FAFM por sus siglas, para aplicar recursos en materia de protección civil.

En este periodo municipal se pretende invertir para la adquisición de equipamiento de la Unidad Municipal de Protección Civil.

Basados la experiencia de los años anteriores, en el municipio de Rayón se detectaron las siguientes necesidades:

Comunidades rurales que están marginadas de los sistemas nacionales de alerta temprana y atención de desastres, por carecer de medios de comunicación, información y capacidades locales.

Falta de interés por parte de la población a la frecuencia y la intensidad de los eventos climáticos.

Escasa capacidad por parte del ayuntamiento y la falta de contar con un Plan Municipal de Protección Civil.

Así mismo considerar los fenómenos de mayor incidencia en el municipio como: inundaciones, deslaves, tormentas tropicales, huracanes, sismos, incendios (urbanos y forestales) sequías, tormentas eléctricas, trombas, vientos.





Los fenómenos mencionados, cuando ocurren, pueden tener una corta duración como los terremotos o prolongarse por varios días con es el caso del hidrometeoro lógico; sin embargo, los efectos que generan, pueden ser igualmente graves, dejando a gran cantidad de personas sin hogar, privadas de alimento adecuados, ropa y expuestas a condiciones climáticas adversas y a la propagación de enfermedades, por lo cual es necesario ayudarlos a proteger su salud y volver a su vida normal.

Sistema para el Desarrollo Integral de la Familia del estado de Chiapas (DIF).

El desarrollo integral de la familia es una aspiración que tiene toda sociedad, y es por ello que se trabaja constantemente para lograrlo, mediante nuestro trabajo que está comprometido con los grupos vulnerables y los más desprotegidos quienes serán considerados prioridad para el sistema DIF a través de sus programas y su convocatoria de participación ciudadana.

El DIF Municipal es él en cargado de proveer atención integral a las personas y familias que estén en una situación vulnerable, contribuyendo a su bienestar.

En coordinación con el DIF regional se realizará las siguientes acciones: entrega de programas alimentarios como desayunos escolares, cocina comunitaria, maternidad segura, atención a adultos mayores, fortalecimiento nutricional, centros asistenciales. Así también brindamos consultas médicas gratuitas y medicamentos, sin distinción de personas, se cuenta con un centro de rehabilitación para atender a personas que requieren de terapias, como en el caso de parálisis facial, fracturas, terapia ocupacional, atrofia muscular; para esto se cuenta con una persona capacitada para realizar esta actividad.

De la misma manera se cuenta con un licenciado en derecho quien está encargado de apoyar a los habitantes, con asesoría cuando lo requieran. Y así mismo se cuenta con un licenciado en Psicología quien se encarga de dar sesiones terapéuticas.

**¡CONSTRUYENDO JUNTOS EL BIENESTAR DE NUESTRO PUEBLO!**



**ASPECTOS ECONOMICOS****Actividades Económicas****3.1 Infraestructura****Carreteras y caminos**

De acuerdo a la información del INEGI, el municipio de Rayón cuenta con 66 Kilómetros de carreteras, de las cuales 21.30 son troncales federales y se encuentran pavimentadas, no se cuenta con alimentadoras federales.

Alimentadoras estatales representan 38 kilómetros, de los cuales 25 son pavimentados y 8 revestidos; no se cuenta con troncales estatales. De terracería estatal no hay ninguna.

Caminos rurales encontramos 6.8 kilómetros, de los cuales 4.8 son revestidos y dos de terracería. No se cuenta con brechas.

**Red Carretera****Longitud de la Red Carretera (Kilómetros)**

Tipo de Rodamiento	Total	%	Troncal	%	Alimentadora	%	Camino Rural	%
Total	66.10		21.30	100	25.00	100	6.80	100
Pavimentadas	51.30		21.30 a/	100	25.00 b/	100	0	0
Terracerías	2.00		0	0	0.00 c/	0	2	29.41
Revestidas	12.80		0	0	0	0	4.80	70.59

Datos referidos al 31 de diciembre de 2020.



a) También es conocida como principal o primaria, tiene como objetivo específico servir al tránsito de larga distancia. Comprende únicamente caminos pavimentados de dos y cuatro carriles.

b) Incluye alimentadoras federales, también conocidas con el nombre de carreteras secundarias, tienen como propósito principal servir de acceso a las carreteras troncales y alimentadoras estatales pavimentadas, comprende caminos de dos carriles.



Comparado con valor Estatal



Comparado con valor Municipal

FUENTE: INEGI. Anuario Estadístico 2020.

Cabe mencionar que los caminos después de las pasadas lluvias, estos se encuentran en malas condiciones, por lo que llegar a la cabecera municipal presenta dificultades debido al mal estado de estos. A pesar de que en los tramos dañados hay equipos de reparación, hay tramos aislados que presentan afecciones por lo que se requiere de reparar el tramo.

Así mismo, se requiere de una mayor infraestructura carretera que a la región traiga un beneficio, para ello se propone que el tramo carretero que conduce de las nubes a la naranja y que tiene una extensión de 7.8 kilómetros se encarpete. Así como el tramo que conduce a la localidad de anexo y que llega a la cabecera municipal se pavimente y que beneficiaría a 4 localidades con una superficie de 11 kilómetros.

## Comunicaciones y transportes

### Transporte público

El transporte público en el municipio cuenta con los servicios de taxis que realizan el servicio con destino a los municipios vecinos como son: Pantepec, Tapilula, Tapalapa, y puntos intermedios. También, existen camionetas con placas de servicio mixto a los mismos destinos.

**¡CONSTRUYENDO JUNTOS EL BIENESTAR DE NUESTRO PUEBLO!**



000304

## Plan De Desarrollo Municipal, 2021-2024



Sin embargo, el transporte hacia el interior de las comunidades es tardado ya que la infraestructura carretera y de caminos no se encuentran en las mejores condiciones.

El servicio que se presta hacia la localidad es el de carga y pasajes, otorgando el servicio siempre y cuando haya un número de pasajeros suficientes, por lo que en muchas ocasiones las personas tienen que trasladarse caminado o de otra forma a sus respectivas comunidades.

TIPO DE VEHÍCULO	TOTAL
TOTAL	3 105
AUTOMÓVILES P/	191
CAMIONES DE PASAJE A/	0
MOTOCICLETAS	13
CAMIONES Y CAMIONETAS DE CARGA	158

Datos referidos al 31 de Diciembre de 2020

a) Incluye microbuses.

P/ Cifras preliminares.

FUENTE: INEGI. Estadística de Vehículos de Motor Registrados en Circulación.

Para atender la demanda del servicio de comunicación, este municipio dispone de una oficina postal, así como con una red telefónica con servicio estatal, nacional e internacional.

**¡CONSTRUYENDO JUNTOS EL BIENESTAR DE NUESTRO PUEBLO!**





### **Servicio telefónico e Internet**

El servicio de telefonía fija principalmente es prestado por teléfonos de México, SA de CV (Telmex), al igual que el servicio de internet.

La telefonía celular es otorgada por Telcel, siendo la única empresa de telefonía móvil con cobertura en el municipio.

Además, el servicio de internet que se otorga a través de Telmex a las casas habitación, también encontramos cerca de 12 ciber cafés, que rentan la computadora con acceso a este servicio.

### **Radio y televisión**

En las viviendas del municipio disponen de estos bienes de manera representativa, ya que sus habitantes y principalmente en la cabecera municipal cuentan con los servicios de señales de televisión y radio, servicios de cablevisión, SKY y otros servicios de televisión de paga.

El municipio cuenta con una red de radio comunicación local, la cual se encuentra ubicada en la cabecera municipal y es privada

### **3.2 Población económicamente activa**

Estas actividades se llevan a cabo, a través de la llamada población económicamente activa PEA, integrada por las personas de 12 años y mas que buscan o tienen un empleo.

De este grupo de personas, se excluyen a los pensionados y Jubilados, a las amas de casa, estudiantes y rentistas. Sin embargo, a las personas que actualmente tiene una actividad laboral, se les llama población económicamente activa ocupada PEAO.

**¡CONSTRUYENDO JUNTOS EL BIENESTAR DE NUESTRO PUEBLO!**



En el año 2020, la Población Económicamente Activa (PEA) ocupada fue de 2,807 habitantes, de los cuales el 70.48% corresponde a la población masculina y el 17.13% corresponde a la población femenina.

Concepto	Total
Población Económicamente Activa (PEA)	2807
PEA Ocupada	2666
PEA Desocupada	141
Población No Económicamente Activa	3267

### **Sector Primario**

El sector primario incluye todas las actividades donde los recursos naturales son aprovechados tal como se obtienen de la naturaleza, ya sea para alimento o para generar materias primas.

### **Sector Secundario**

El sector secundario se caracteriza por el uso predominante de maquinaria y de procesos cada vez más automatizados para transformar las materias primas que se obtienen del sector primario. Incluye las fábricas, talleres y laboratorios de todos los tipos de industrias.

### **Sector Terciario**

El sector servicio o terciario, en donde no se producen bienes materiales; se reciben los productos elaborados en el sector secundario para su venta; también nos ofrece la oportunidad de aprovechar algún recurso sin llegar a ser dueños de él, como es el caso de los servicios.

**¡CONSTRUYENDO JUNTOS EL BIENESTAR DE NUESTRO PUEBLO!**





## **Otras actividades económicas**

### **Sector Secundario o de transformación**

La principal actividad del sector secundario o de transformación del municipio, está vinculada a la ganadería, en lo que respecta con la producción de leche y las agroindustrias procesadoras de productos lácteos. Nos referimos al procesamiento de la leche para la producción de queso y crema, actividad que genera fuentes de empleo de manera directa e indirecta con la instalación de x queserías localizadas en el municipio.

La recolección de leche se lleva a cabo dentro y fuera del municipio, principalmente en 5 municipios colindantes como son Tapilula, Ixhuatán, Solosuchiapa, Pantepec, Tapalapa y se emplea mano de obra de la zona desde el proceso de recolección, transporte, procesamiento y comercialización del queso y la crema.

La producción de queso de Rayón ya trascendió local y regional, debido a que su comercialización ya se realiza con el vecino estado de Tabasco y en la península de Yucatán. Lo anterior representa un gran potencial de desarrollo económico para esta agroindustria como generadora de empleos.

Sin embargo, las actividades económicas del municipio no son competitivas, incluso la producción de carne, leche, queso y crema de gran calidad, se ve afectada con la llegada de productos del exterior elaborados y procesados con alta tecnología, dando como resultado que los precios de los productos locales no sean competitivos en el mercado de consumo.

Otras actividades micro industriales de la transformación que se localizan el municipio son las sastrerías, carpinterías, tortillerías, elaboración de materiales para la construcción entre otras.





### **Sector Terciario o de servicio**

El sector ocupa a la población que reside principalmente en la cabecera municipal, a través de la comercialización y suministro de productos que la población requiere para su sustento y realización de sus actividades diarias. Comercios y abastos.

No existen centros de acopio o de alta comercialización de productos del campo o industrializados. La entrada de productos industrializados o manufacturados es a través de tiendas o establecimientos comerciales de la cabecera municipal, provenientes de Pichucalco o directamente de la ciudad de Villahermosa Tabasco, los productos más característicos son: ropa, calzado, alimentos procesados, azúcar, sal, medicamentos, productos de limpieza, así como herramientas e implementos agrícolas y agroquímicos.

El municipio no cuenta con mercados públicos, por lo que la gente que practica el comercio, lo hace en locales comerciales y la mayoría que se dedica a distribuir perecederos lo hace a través de la venta en la vía pública.

, los servicios son por contratación.



*EJE 1*



## **EJE RECTOR 1: SERVICIOS PUBLICOS DE CALIDA**

El artículo 115, fracción III de la Constitución Política de los Estados Unidos Mexicanos dispone que los municipios tendrán a su cargo las funciones y servicios públicos de agua potable, drenaje, alcantarillado, tratamiento y disposición de sus aguas residuales, alumbrado público, limpia, recolección, traslado, tratamiento y disposición final de residuos, mercados y centrales de abasto, panteones, rastro, calles, parques y jardines y su equipamiento, seguridad pública, policía preventiva municipal y tránsito, y los demás que las legislaturas locales determinen según las condiciones territoriales y socio-económicas de los municipios, así como su capacidad administrativa y financiera.

### **Tema 1.1 Gestión Municipal**

Es un proceso continuo de análisis, toma de decisiones, organización y control de actividades para mejorar la formulación de políticas públicas municipales y su implementación, con el fin de ordenar el territorio y promover la calidad de vida de sus habitantes.

#### **1.1.1 Planeación y Evaluación**

La plantilla laboral de la administración pública municipal 2021-2024 está integrada por servidores públicos con diferentes categorías desde el presidente municipal, directores, coordinadores, subdirectores, auxiliares, secretarías, hasta los mandos bajos. Misma que está distribuida de acuerdo a las necesidades de trabajo de cada área del H. Ayuntamiento; se destaca por su número de personal, la Dirección de Obras Públicas con empleados, la Dirección de Seguridad Pública con elementos, la Dirección de Protección Civil con empleados, Las demás áreas administrativas fluctúan entre 2 y 5 empleados cada una.

**¡CONSTRUYENDO JUNTOS EL BIENESTAR DE NUESTRO PUEBLO!**





000311

## *Plan De Desarrollo Municipal, 2021-2024*



El tipo de plaza de todo el personal es de confianza, no existe personal de base o sindicalizado, más del 50% de los empleados tienen estudios a nivel medio superior (Primaria, Secundaria y Bachillerato) y solo tienen estudios profesionales el personal a nivel directivo.

A continuación, se presenta como está integrada la plantilla municipal:

AREA	RECURSOS HUMANOS
AYUNTAMIENTO	1 PRESIDENTE MUNICIPAL
	1 SINDICO MUNICIPAL
	3 REGIDORES
	2 REGIDORES PLURINOMINALES
	1 SECRETARIO PARTICULAR
PRESIDENCIA MUNICIPAL	1 JURIDICO
	1 CHOFER
	3 AFANADORA
	1 SECRETARIA
	1 SECRETARIA MUNICIPAL
SECRETARIA MUNICIPAL	1 SECRETARIO TECNICO
	1 SECRETARIA
	1 TESORERO
TESORERIA MUNICIPAL	1 CONTRALOR GENERAL
	1 COORDINADOR DE CUENTA PUBLICA
	3 AUXILIARES
	1 OFICIAL MAYOR
OFICIALIA MAYOR	1 JURIDICO
JUZGADO MUNICIPAL	1 JUEZ MUNICIPAL

¡CONSTRUYENDO JUNTOS EL BIENESTAR DE NUESTRO PUEBLO!



000312

*Plan De Desarrollo Municipal, 2021-2024***PLANEACION**

1 AUXILIAR DE JUEZ

1 DIRECTOR DE PLANEACION

1 DIRECTOR

1 SUBDIRECTOR

4 SUPERVISORE

1 AUXILIARES

3 CHOFER

1 BODEGUERO

1 CHOFER

**OBRAS PUBLICA**

6 RECOLECTORES DE BASURA

9 BARRENDEROS

4 PANTEONEROS

1 ENCARGADO DE ALUMBRADO  
PUBLICO

2 AUXILIAR

1 FONTANERO

4 AUXILIARES

1 DIRECTOR

**FOMENTO AGROPECUARIO**

1 AUXILIARES GENERAL

1 AUXILIARES

1 DIRECTOR

**PROTECCION CIVIL**

8 elementos

1 ENCARGADO

**BIBLIOTECA|**

1 AUXILIARES

1 COROESPONDIA

1 DIRECTOR

**SEGURIDAD PUBLICA**

2 COMANDANTES

2 PATRULLEROS

15 POLICIAS

**¡CONSTRUYENDO JUNTOS EL BIENESTAR DE NUESTRO PUEBLO!**



### 1.1.2 Finanzas Públicas

El H. Ayuntamiento Municipal cuenta con los siguientes recursos financieros para el 2021 un techo financiero promedio del Fondo General de Participación \$15,995,799.79 y del Fondo de Fomento Municipal: \$1,845,741.17; del IEPS: \$ 133,559.60; del ISAN: \$133,036.62; del Fondo de Infraestructura Social Municipal (FISM): \$ 33,438,502.00; y del Fondo de Aportaciones para el Fortalecimiento de los Municipios (FAFM): \$ 6,796,872.00 Como se indica a continuación:

INGRESOS	IMPORTE
FONDO GENERAL DE PARTICIPACION	\$15,995,799.79
FONDO DE FOMENTO MUNICIPAL	\$1,845,741.17
IEPS	\$133,559.60
ISAN	\$133,036.62
FISM	\$33,438,502.00
FAFM	\$6,796,872.00
TOTAL DE INGRESOS	\$59,857,694.69

### Tema 1.2 Servicios Públicos

Son todas aquellas actividades que realiza el ayuntamiento de manera uniforme y continua, para satisfacer las necesidades básicas de la comunidad. Son ejemplos de servicios públicos: agua potable, alcantarillado, mercados, panteones, rastros, calles, parques y transportes.

La infraestructura de servicios básicos el municipio tiene deficiencias, por lo que se mencionan los principales problemas relacionados con la infraestructura de estos servicios en la cabecera municipal y las localidades del municipio:





Otros servicios públicos municipales como son: agua entubada, alumbrado público y servicios de limpia, según planteamiento de la población, son deficientes. Del total de la población un 65% cuenta con agua entubada en sus viviendas, el restante cuenta de manera irregular, ya que de manera ocasional cuentan con este servicio, debido al insuficiente abastecimiento de las redes de distribución, así como el equipamiento que se encuentran en deterioro.

Existe baja cobertura del alumbrado público, la población ha ido en aumento y los servicios de alumbrado no han sido ampliados; y de los ya existentes, un 50% están en malas condiciones, existen lámparas que han sido despojadas y no se han repuestos, así como las instalaciones precarias. Esto ha influido a que haya más delincuencia e inseguridad para la población.

El servicio de limpia no ha sido adecuado, ya que lo han venido realizando de manera desorganizada, en cuanto a las rutas y horarios para llevar a cabo la recolección de la basura, por lo que en ocasiones se han quedado espacios en donde no se recolecta la basura, lo cual es desagradable para la población.

Los servicios públicos son actividades destinadas a satisfacer necesidades de carácter general, cuyo cumplimiento debe ser regulado por el gobierno en beneficio indiscriminado de toda persona.

La Constitución Política de los Estados Unidos Mexicanos en el artículo 115 dispone que los municipios tendrán a su cargo las funciones y servicios públicos de agua potable, drenaje, alcantarillado, tratamiento y disposición de sus aguas residuales, alumbrado público, limpia, recolección, traslado, tratamiento y disposición final de residuos, mercados y centrales de abasto, panteones, rastro, calles, parques y



jardines y su equipamiento, seguridad pública, policía preventiva municipal y tránsito, y los demás que las legislaturas locales determinen según las condiciones territoriales y socio-económicas de los municipios, así como su capacidad administrativa y financiera.

En Rayón no existen parques y jardines para la recreación de la población, por lo que se realizarán las gestiones ante dependencias para la construcción de parques y los servicios públicos de los que carece, con el fin de dar cumplimiento al artículo 115 Constitucional.

El municipio de Rayón cuenta con infraestructura de servicios básicos, sin embargo, se requiere que estos sean eficientes, oportunos, de calidad, disponibles, y con cobertura municipal.

### 1.2.1 Agua Potable



distribución.

Como parte de los servicios públicos que el Ayuntamiento debe de otorgar, no se cuenta con un área u organismo que atienda los asuntos referentes al agua potable y alcantarillado, en razón de que no se abastece de manera total a la cabecera municipal y que no se cuenta con suficiente presión en el sistema de





Por lo que, para darle una solución, esta administración propone construir y ampliar el sistema de alcantarillado de agua a fin de poder distribuir por zonas y hacer más eficiente la entrega del líquido y con ello estar en condiciones de en el medio plazo se pueda cobrar al menos una cuota de recuperación; ya que a la fecha por sus costumbres no se paga por el servicio de agua suministrada. Además, en la estructura municipal no existe una entidad que se encargue de dar seguimiento y ordenar lo referente al agua entubada.



Para este caso, el propio municipio creara un área de atención que se encuentre inserta en la dirección de servicios primarios y que sea la que se encargue ver el suministro de agua en la red, así como de ver las ampliaciones de esta y de drenaje y sus conexiones a través de las tomas domiciliarias.

Las descargas de aguas residuales se realizan sin ningún tratamiento previo ya que se van directamente al cauce de las corrientes de agua, por lo que esta administración realizará las gestiones pertinentes para la construcción de un sistema de tratamiento de aguas residuales en la cabecera y también en las localidades para rescatar los ríos y arroyos municipales.

**Objetivo:** Aumentar las viviendas que descargan sus aguas residuales a plantas de tratamiento

**Estrategia 1.1.3** Mayor porcentaje de aguas tratadas





### 1.2.2 Drenaje y alcantarillado



Los sistemas de alcantarillado pueden ser de dos tipos: convencionales o no convencionales. Los sistemas de alcantarillado sanitario han sido ampliamente utilizados, estudiados y estandarizados.



La Comisión Nacional del Agua (CONAGUA) define al sistema de alcantarillado sanitario como una serie de tuberías y obras complementarias, necesarias para recibir, conducir, ventilar y evacuar las aguas residuales de la población. De no existir estas redes de recolección de agua, se pondría

en grave peligro la salud de las personas debido al riesgo de enfermedades epidemiológicas y, además, se causarían importantes pérdidas materiales.



### 1.2.3 Alumbrado Público

000318

## Plan De Desarrollo Municipal, 2021-2024



El porcentaje de viviendas que cuentan con el servicio de energía eléctrica es 96.25% (1,799), por lo que el 3.75% que corresponden a 70 viviendas no disponen del servicio. Esta administración municipal considera mejorar el servicio de energía eléctrica, y realizar las gestiones necesarias para ampliar la cobertura del servicio en las viviendas que no cuentan con energía eléctrica.



Se pretende realizar la contratación de personal que se encargue del servicio, así como las gestiones para realizar obras y acciones de rehabilitación, ampliación y mantenimiento de la red de energía eléctrica en el municipio, para que a 2024 se logre atender las viviendas con el suministro de energía eléctrica llegando al 98% de cobertura municipal.

El servicio público de energía eléctrica es la actividad técnica destinada a satisfacer la necesidad de carácter general consistente en generar, conducir, transformar, distribuir y abastecer de energía eléctrica, cuyo cumplimiento, uniforme y continuo, debe ser permanentemente asegurado, regulado y controlado por el gobierno para aprovechamiento indiscriminado de toda persona.





En Rayón se cuenta con una red de energía eléctrica para beneficiar a la población en general. Según el Censo de Población y Vivienda de INEGI 2010, en el municipio existen 1,799 viviendas que disponen de energía eléctrica, y 70 viviendas necesitan este servicio público.

**Objetivo:** Mejorar el acceso a los servicios básicos de calidad

**Estrategia 1.1.1.1** Incrementar la cobertura de agua

**Estrategia 1.1.1.2** Incrementar la cobertura de drenaje

**Estrategia 1.1.1.3** Incrementar la cobertura de energía eléctrica

### Diagnóstico



Este servicio consiste en proveer la iluminación mínima necesaria en los espacios públicos y vialidades, de forma que se garantice la seguridad de peatones y vehículos. La iluminación en vialidades y espacios públicos es una medida indispensable de seguridad, que se utiliza tanto para prevenir accidentes como para impedir actos delictivos.

También es empleado con fines de ornamento; por ejemplo, para resaltar edificios emblemáticos o para adornar plazas y parques durante la noche. El servicio de alumbrado público en la cabecera municipal tiene poca cobertura con lámparas de diferentes capacidades, pero existen lámparas

que ya no funcionan, el servicio de alumbrado público en la cabecera municipal tiene una cobertura del 70% con lámparas de diferentes capacidades, existen lámparas

**¡CONSTRUYENDO JUNTOS EL BIENESTAR DE NUESTRO PUEBLO!**





que ya no funcionan, por lo que en este periodo de gestión se pretende realizar el cambio de lámparas, así como la gestión ante dependencias de gobierno para el mejoramiento y la eficiencia en alumbrado público.

Este servicio es un factor importante en la urbanización municipal, debido a que permite la convivencia de la población con la iluminación en las noches, así como también beneficia en relación a que impide la delincuencia en los lugares públicos.

**Objetivo:** Incrementar la infraestructura de alumbrado público

**Estrategia 1.2.2.1** Aumentar la cobertura de luminarias

**Estrategia 1.2.2.2** Mejorar las condiciones de infraestructura existente

#### 1.2.4 Parques y jardines



En este periodo de administración se considera la gestión para la construcción y mejoramiento de parques y jardines en el municipio, espacios que sean utilizados por los ciudadanos como centro de recreación familiar que a su vez debe contar con alumbrado público para seguridad de la población.

El Ayuntamiento es responsable de ofrecer a la población infraestructura urbana de calidad con mejores servicios para el desarrollo comunitario de sus habitantes. El municipio presenta problemas para brindar atención social a las demandas de infraestructura de servicios en la cabecera municipal. Por lo anterior, es necesario implementar políticas públicas que fortalezcan el desarrollo de infraestructura urbana con cobertura territorial y sin

**¡CONSTRUYENDO JUNTOS EL BIENESTAR DE NUESTRO PUEBLO!**



## *Plan De Desarrollo Municipal, 2021-2024*



exclusión de personas. Las calles permiten el tránsito vehicular por lo que se atenderán con mejoramiento de la infraestructura.



En la cabecera municipal, es donde principalmente se encuentran estas áreas; sin embargo, las infraestructuras de recreación presentan deterioros por la falta de mantenimiento apropiado y, ante la falta de una instancia específica y de un reglamento que estipule el cuidado y mantenimiento del mismo,

tanto para la autoridad municipal como para los ciudadanos. Por lo que se requiere de mejorar la infraestructura existente y aplicar continuamente un mantenimiento adecuado, para que las familias y la ciudadanía en general puedan disfrutar de un ambiente de recreación confortable y de convivencia segura.

Existe un parque ubicado en la plaza central de la cabecera municipal. Además, la localidad Guayabal tiene un parque con quiosco y áreas verdes.

En esta administración se pretende la contratación de personal que se encargue de dar mantenimiento a los parques y áreas verdes del municipio, para garantizar un espacio de diversión a la población del municipio y a los visitantes.

**Objetivo:** Incrementar la infraestructura en parques y jardines

**Estrategia 1.2.1.1** Incrementar la cobertura de parques y jardines

**Estrategia 1.2.1.2** Aumentar la inversión municipal.





### 1.2.5 Calles y Vialidades

#### Diagnóstico

Las calles son espacios urbanos lineales que permite la circulación de personas y vehículos, y que da acceso a los edificios y solares que se encuentran a ambos lados. Algunas calles presentan baches, por lo que en este periodo de gestión se pretende realizar proyectos de pavimentación y mantenimiento de calles para garantizar el acceso de los peatones y vehículos con la finalidad de transitar con seguridad por las vialidades del municipio. Se buscará la coinversión con dependencias de gobierno estatal y federal. Se pretende dar mantenimiento al 25% de las calles, e incrementar en 15% la infraestructura vial de la cabecera municipal y localidades rurales para garantizar el acceso de los peatones y vehículos con la finalidad de transitar con seguridad por las vialidades del municipio.



En el municipio se cuenta con el servicio de recolección de basura que se realiza con el apoyo de elementos para brindar el servicio a la población. La basura acumulada contamina el medio ambiente, propiciando en la población enfermedades intestinales y respiratorias, porque lo que es necesario realizar acciones para mejorar la cultura y hábitos ciudadanos en la disposición de basura y residuos sólidos.





## *Plan De Desarrollo Municipal, 2021-2024*



Diariamente se recolecta basura en el municipio, por lo que resulta indispensable aumentar la cobertura del servicio en las localidades, y regular la limpia municipal para mejorar la actuación del gobierno.

En este periodo de gestión se pretende disminuir la cantidad de basura generada en todo el municipio, para darle tratamiento adecuado y evitar focos de infección. El

objetivo de disminuir la cantidad de basura, se puede lograr a través del incremento de infraestructura para la recolección y traslado de residuos sólidos, ya que se pretende reducir el 50% de basura acumulada de las calles y vialidades, mediante acciones de equipamiento al área de limpia municipal, aumentar la inversión para infraestructura, y reorganizar las rutas de recolección para recolectar 5 toneladas diariamente, con el fin de mejorar el servicio público.

**Objetivo:** Incrementar la infraestructura de calles y vialidades, Disminuir la cantidad de basura en vías públicas.

**Estrategia 1.2.3.1** Garantizar la construcción de obras de buena calidad

**Estrategia 1.2.3.2** Realizar mantenimiento de calles, Mejorar los hábitos ciudadanos en la disposición de basura,

**Estrategia 1.2.3.3** Ampliar la cobertura de calles, Mejorar la actuación del gobierno por incumplimiento a la normatividad.



## 1.2.6 Mercado

En Rayón los vendedores ocupan las vías públicas en calles y banquetas, por lo que esta administración municipal propone realizar las gestiones para la construcción del mercado público, este proyecto beneficiaría a la población de todo el municipio y otros municipios cercanos.



## 1.2.7 Panteón

El servicio público de panteones se define como la actividad técnica, destinada a satisfacer la necesidad de carácter general, de cremar, inhumar, exhumar o Re inhumar los cadáveres, entendido como cadáver el cuerpo humano en el que se haya comprobado la pérdida de la vida y restos humanos, cuyo cumplimiento, debe ser asegurado, regulado y controlado por las autoridades, para aprovechamiento indiscriminado de toda persona.

En los panteones no existe una normatividad para regular la disposición de los espacios, por lo que ha superado su capacidad de atención, además que no se recauda por cobro de espacios. Se pretende dar mantenimiento al panteón periódicamente para brindar un servicio de calidad a la población.

**¡CONSTRUYENDO JUNTOS EL BIENESTAR DE NUESTRO PUEBLO!**





**Objetivo:** Mercado municipal de Rayón Chiapas, que facilite el intercambio comercial regional de las comunidades del área rural. Mejorar la operatividad en mercados y panteones.

**Estrategia 1.2.4.1** Mejorar el mantenimiento de infraestructura

**Estrategia 1.2.4.2** Incrementar la inversión municipal

**Tema 1.3 Gestión pública de calidad**

**Estrategia 1.3.1.1** Mejorar la planeación municipal

**Estrategia 1.3.1.2** Mejorar la transparencia y rendición de cuentas





**Municipio**  
**Seguro**

***EJE 2***



## **EJE RECTOR 2: MUNICIPIO SEGURO**



### **Tema 2.1 Seguridad pública**

La presente administración 2021-2024, se ha comprometido por el bienestar de su pueblo, es por ello, que con la finalidad de garantizar el estado derecho e impulsar estrategias que mejoren las condiciones de seguridad, para una mejor convivencia en un ambiente de paz. Se proponen políticas públicas con el objetivo de reducir los índices de inseguridad y delincuencia.

#### **Diagnóstico.**

Los diversos factores que acentúan la violencia y la delincuencia se encuentran en el crecimiento desordenado y disperso de la población, conflictos sociales, desigualdad, violencia familiar y de género, vulnerabilidad, exclusión y criminalización de los jóvenes, pérdida de valores y corrupción. Entre otros.

**¡CONSTRUYENDO JUNTOS EL BIENESTAR DE NUESTRO PUEBLO!**



La insuficiente coordinación y cooperación interinstitucional en materia de seguridad ha dificultado la atención eficiente del problema de inseguridad. Por lo que se requiere fortalecer y modernizar las acciones de seguridad y protección ciudadana, así como del equipamiento y capacitación a los que forman parte de esta importante tarea.

### **2.1.1 Prevención del delito**

La prevención del delito se define como el resultado de todas las iniciativas públicas y privadas, distintas de la aplicación del derecho penal, destinadas a la reducción del daño causado por actos definidos como delitos por el Estado.

**Objetivo:** Reducir la incidencia delictiva en el municipio de Rayón, Chiapas.

#### **Estrategias:**

- ✱ Equipamiento de los elementos que conforma la seguridad pública municipal.
- ✱ Evaluación ante el Centro Estatal de Control de Confianza Certificado a los integrantes de Seguridad Pública.
- ✱ Capacitar a los policías municipales.
- ✱ Gestionar patrullas, ante la institución correspondiente.
- ✱ Reforzar la seguridad pública en los diferentes barrios con vigilantes ciudadanos.
- ✱ Implementar el **centro de monitoreo**, Cámaras de vigilancia en el municipio.
- ✱ Contratación de más personal para la seguridad pública municipal.





### **Acciones:**

- Llevar a cabo la sesión de consejo municipal con la finalidad de dar seguimiento a las actividades y acuerdos tomados en cada una de ellas.
- Realizar operativos con diversas corporaciones para distintos fines de atención.
- Trabajar en forma coordinada en los tres órdenes de gobierno: municipal, estatal y federal
- Invitar a ciudadanía a realizar sus denuncias ante cualquier delito.
- Mantener la comunicación con todo el personal involucrado en el área de Seguridad Pública Municipal.
- Fortalecer y aplicar programas de prevención del delito, en las diferentes instituciones de educación dentro del territorio municipal.
- Atención a la ciudadanía en general en territorio Municipal a viajar y turistas en su seguridad.
- Coordinar y apoyar en las actividades de las diferentes festividades tanto religiosas como de gobierno en el territorio municipal.

### **2.1.2 Protección ciudadana.**

#### **DIAGNOSTICO**

La percepción de inseguridad pública constituye la principal preocupación de la población del municipio de Rayón Chiapas, después del tema del agua. Es tan relevante este problema social que fue uno de los ejes articuladores de las campañas en el pasado proceso electoral.

**¡CONSTRUYENDO JUNTOS EL BIENESTAR DE NUESTRO PUEBLO!**



El crecimiento de la población ha conllevado a que la seguridad de la población no sea suficiente, en cuanto a la estabilidad social; ya que el personal de seguridad pública no tiene la cobertura total en el municipio, sino en un 60% del total de la población; así mismo no cuentan con el equipamiento necesario para desempeñar al 100% sus funciones por lo que no se abastece atender a toda la población; lo que permite que haya delincuencia y robos en las familias, afectando en gran medida sus patrimonio. Aunado a esto, existe personal de seguridad que se presta a la corrupción, perjudicando a la población y al patrimonio del municipio; así mismo un 35 % del personal llevan muchos años dentro de la categoría y no llevan a cabo actualización en su desempeño, es decir que no se profesionalizan, lo que provoca que presten un servicio medianamente confiable a la población.

Dentro del ámbito municipal, la Constitución considera a la seguridad pública como un servicio a cargo del municipio el cual deberá ejercerse con el concurso del Estado porque así lo determina el artículo 21 Constitucional que establece que la seguridad pública es una función a cargo de la Federación, las entidades federativas y los Municipios, que comprende la prevención de los delitos; investigación y persecución para hacerla efectiva, así como la sanción de las infracciones administrativas, en los términos de la ley, en las respectivas competencias que esta Constitución señala.

En este sentido, el Ayuntamiento deberá regular el orden público, el tránsito vehicular y peatonal, así como vigilar y garantizar el cumplimiento de las leyes federales y estatales, y los reglamentos vigentes en la materia dentro del municipio, ya que la seguridad pública municipal es una prioridad y los elementos activos desempeñarán sus actividades a través rondines y operativos en el municipio.





000331

## *Plan De Desarrollo Municipal, 2021-2024*



Para mantener a la población con la seguridad y protección eficiente, y para procurar tranquilidad y paz a las familias vecinas, combatir el pandillerismo, delincuencia, drogadicción en toda la población, se realizará el equipamiento a la plantilla de seguridad, al Consejo de seguridad y el coordinador de prevención del delito. Además, se realizará la evaluación de control y confianza y la profesionalización a los elementos, con el fin que estén completamente preparados para atender a los ciudadanos que lo requieran.



**Objetivo:** Reducir la incidencia delictiva

**¡CONSTRUYENDO JUNTOS EL BIENESTAR DE NUESTRO PUEBLO!**





**Estrategia 2.1.1.1** Aumentar las capacidades del cuerpo policial

**Estrategia 2.1.1.2** Aumentar las acciones de la prevención del delito

**Estrategia 2.1.1.3** Disminuir el ocio y la vagancia en la sociedad

**Estrategia 2.1.1.4** Aumentar la cultura de denuncia y participación ciudadana

**Estrategia 2.1.1.5** Aumentar la procuración de justicia

### **2.1.3 Protección de bienes, recursos materiales y medio ambiente**

Protección civil es el sistema por el que cada país proporciona la protección y la asistencia a los ciudadanos ante cualquier desastre, con el fin de salvaguarda las vidas humanas, los bienes y el entorno en el que vive.

En este contexto, de manera paralela se incrementó la percepción de los robos en diversos rubros: robo a vehículos, comercios y casa habitación, provocando que los ciudadanos de los principales barrios tradicionales de la cabecera municipal, al no sentirse protegidos ni escuchados por las autoridades locales y estatales, se organizaran en el año 2019-2020 en grupos de vigilancia.

#### **Diagnostico**

El servicio de protección civil está abierto las 24 horas para salvaguardar y brindar apoyo a las personas que lo necesiten frente algún desastre natural o por alguna circunstancia dada en el momento como robo a casa habitación, sustracción de vehículos.

Se recalca que los servidores públicos del área de protección civil no tienen noción al cien por ciento del todo acerca de lo que sucede en el caso de las excesivas lluvias que provocan daños a la población, en la cual la ciudadanía no tiene una cultura de prevención, por lo que llegan a tener pérdidas de sus bienes, afectando totalmente su economía.

**¡CONSTRUYENDO JUNTOS EL BIENESTAR DE NUESTRO PUEBLO!**



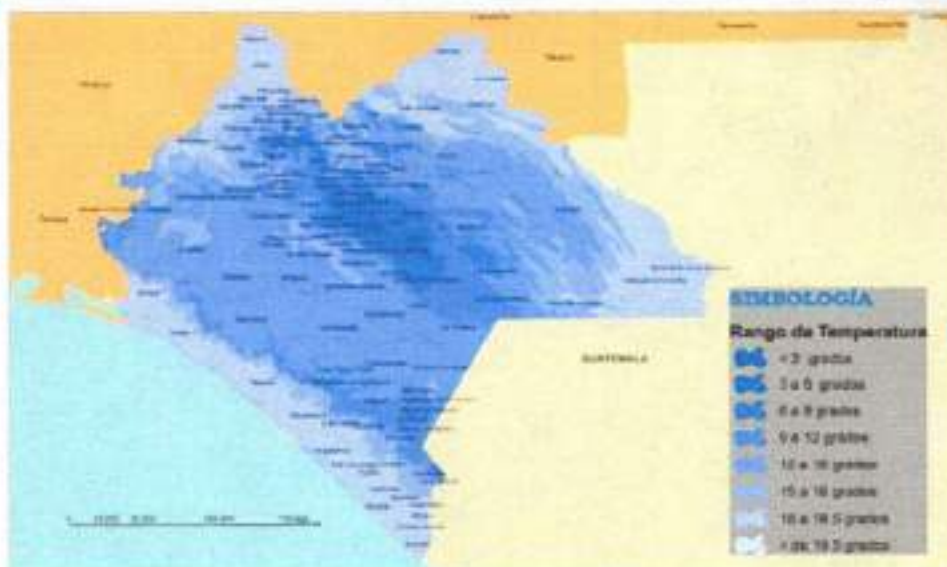
Aun cuando las labores de concientización se han realizado, en el sentido de que se ha señalado las zonas de peligro, la población hace caso omiso a las recomendaciones. Así mismo las zonas deforestadas han contribuido a que se presenten las contingencias; a esto se le suma la falta de obras de protección que no existen por parte de las autoridades gubernamentales, por lo que a la fecha no se tiene un diagnostico real en cuanto al rubro de protección civil.

#### **2.1.4 Resiliencia y gestión de riesgos**

##### **Frentes fríos**

Este fenómeno en nuestro Estado se manifiesta desde la entrada del otoño y puede alcanzar hasta entrada la primavera, se caracteriza por la llegada de masas de aire frío del norte del continente que descienden por el Golfo de México, las cuales al entrar en contacto con el aire caliente del estado, puede llegar a presentar lluvias, las cuales vienen acompañadas de bajas temperaturas que producen un incremento en las enfermedades respiratorias, ocasiona derrumbes en dichas regiones o partes del municipio, a continuación presentamos el mapa de temperaturas mínimas promedio en el Estado de Chiapas.





Mapa de temperaturas mínimas.  
Fuente: Secretaría de Protección Civil del Estado de Chiapas

La actualidad exige una mayor participación de la sociedad y de los gobiernos, así como de la implementación de recursos humanos y materiales en beneficio de la sociedad y en atención de la prevención de hechos relevantes y acontecimientos de desastres naturales y no naturales que no se pueden predecir, de hechos que pongan en riesgo el patrimonio familiar, municipal y demás, así también es necesario proponer ante las autoridades correspondientes y ante las instancias a que haya lugar un plan de trabajo y acciones que ayuden a mejorar el buen desempeño de la unidad de protección civil municipal en bien de la comunidad y para la sociedad que espera ser mejor atendida en materia de prevención y cuidados a la integridad física y patrimonial de todo un pueblo.

En materia de planificación para el desarrollo sustentable, uno de los objetivos principales es la identificación de peligros y amenazas naturales para los asentamientos humanos, infraestructura y actividades productivas para presentar alternativas y mecanismos de protección civil que mitiguen dichos riesgos.





El estudio de los riesgos naturales que afectan la región, señala que se deben formular planes de protección civil y de desarrollo sustentable en la región, sin embargo, la falta de cultura preventiva, ha ocasionado que los esfuerzos para documentar los riesgos han sido aislados y poco sistemáticos abarcando regiones pequeñas o refiriéndose a situaciones específicas.

Asimismo, se fomenta la cultura de conocer y utilizar los puntos de reunión y sus beneficios en casos de ser requeridos por situaciones de emergencia. De la misma manera, trabajar con los comités comunitarios de protección civil a fin de incrementar fortalezas y disminuir debilidades, identificar zonas de riesgo, también conocer las medidas precautorias de control de incendios forestales.

Se programarán operativos de resguardo en temporadas vacacionales, de festividades y de épocas de estiaje, así como de épocas de lluvias, el plan invernal, planes comunitarios, planes familiares, planes escolares y se realizarán simulacros en las escuelas, además del simulacro estatal cada año.

Se mantendrá vigilancia constante en todo el municipio y en coordinación con la Secretaría de Protección Civil estatal se trabajará para la disminución y prevención de riesgos en la población de Rayón.

**Objetivo:** Aumentar la resiliencia ante riesgos y desastres

**Estrategia 2.2.1.1** Fortalecer la reducción de riesgos de desastres

**Estrategia 2.2.1.2** Aumentar la inversión en prevención y reducción de riesgos

**Estrategia 2.2.1.3** Fortalecer la recuperación a desastres



**Programa especial Municipal que elaboro protección civil para la “Temporada Invernal”**

El Plan Invierno Seguro 2021 tiene como prioridad la implementación de acciones de respuesta a nivel familiar, comunitaria y territorial ante los efectos que puedan ocasionar las lluvias, tales como inundaciones; deslizamientos frentes fríos y vientos fuertes.

Objetivo General: Disponer de un Plan multisectorial en materias de prevención y respuestas a emergencias invernal, de actualización permanente para atender las necesidades del municipio de Rayón Chiapas.

**Objetivos Específicos:**

1. Atender a la comunidad que sea afectada por los eventos climáticos, solucionando sus necesidades básicas, mientras se normaliza la situación de emergencia.
2. Delimitar y definir los roles y funciones de las diferentes Direcciones municipales y/o servicios básicos.
3. Normalizar los sistemas de coordinación y comunicación para la adecuada atención de emergencias en la comuna.
4. Sensibilizar a la población aquellas medidas de prevención y preparación para el período otoño-invierno 2021.



### **Líneas de Acción**

- ⬇ Difusión de medidas preventivas a la población. Instalación de puesto de mando
- ⬇ Seguridad y recomendaciones a la población en general ☞ Servicios de urgencias (Primeros Auxilios).
- ⬇ Monitoreo y Vigilancia en las fiestas decembrinas

### **Reseña Histórica**

En el municipio de Rayón Chiapas, se celebran las fiesta decembrinas a partir del 01 de diciembre empezando con la actividad de la virgen de Guadalupe, ya que la religión católica celebra el docenario en honor a la virgen de Guadalupe por lo cual existen recorridos, luego siguiendo con las celebraciones de las posadas navideñas culminando con el 24 de diciembre y posterior a esto el 31 de diciembre como en la mayoría de los estado de la república se celebra el año nuevo donde se queman juegos pirotécnicos de todas las clases, posteriormente se celebra las tardes de santo patrón Esquipulas y así también con las actividades el 06 de enero celebrando el día de reyes. Terminado todas las actividades con fecha del 16 de enero.

### **Participación Interinstitucional**

- ❖ Secretaría General de Gobierno Municipal
- ❖ Secretaria Municipal de Protección Civil
- ❖ Secretaria de Salud ☞ Secretaria de Seguridad Pública
- ❖ Coordinación de Comunicación Social
- ❖ Secretaria de Medio Ambiente Y Movilidad Urbana.
- ❖ DIF Municipal.
- ❖ Coordinador deportivo

**¡CONSTRUYENDO JUNTOS EL BIENESTAR DE NUESTRO PUEBLO!**





### Matriz de Responsabilidades

DEPENDENCIA	ACTIVIDADES
<b>Secretaría de Protección Civil Municipal de Rayón Chiapas</b>	Acciones de coordinación en las sedes de eventos
	Acciones de autoprotección en materia de protección civil
	Coordinación de instalación de puestos de mando
	Auxilio en emergencias
	Verificar el buen uso adecuado de cubre bocas, caretas, uso de gel y/o lavado de manos en los eventos de diciembre
	Análisis de riesgos y su reducción
	Concientizar que el uso de juegos pirotécnicos puede causar un accidente a la población
	Pedirle al párroco de la iglesia el apoyo para concientizar a la personas.
	Brigadas de limpieza
	Realizar recorridos durante los eventos decembrina

DEPENDENCIA	ACTIVIDAD
<b>Secretaría de Salud</b>	Modulo de salud
	Orientar a la población sobre el uso adecuado de cubre bocas, caretas, uso de gel y/o lavado de manos
	Difusión de medidas preventivas a la salud
<b>Coordinación de Comunicación Social</b>	Atender cualquier emergencia que se origine (quemaduras, golpes etc. )
	Difusión de las acciones, medidas de seguridad y preventivas.



## Plan De Desarrollo Municipal, 2021-2024



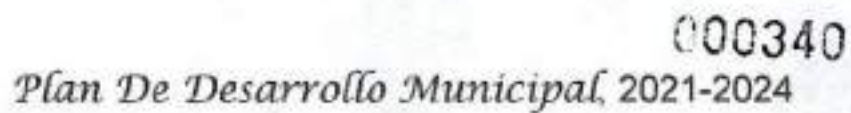
DEPENDENCIA	ACTIVIDAD
<b>DIF Municipal De Rayón Chiapas</b>	Resguardo de personas extraviadas
	Atención al menor y adulto mayor
<b>Secretaría de Seguridad Pública</b>	Implementación de operativos de seguridad
	Implementación de puestos de revisión, control y atención en sede del evento
	Coordinación con el puesto de mando

DEPENDENCIA	ACTIVIDAD
<b>Secretaría General de Gobierno Municipal</b>	Coordinación general de las Secretarías y Direcciones.
<b>Secretaría de Medio Ambiente Y Movilidad Urbana.</b>	Difusión de medidas de prevención y cuidado del medio ambiente.
	Implementación de operativos de verificación e inspección para evitar la quema de basura

### Comunidades afectadas por bajas temperaturas

Durante las estaciones de otoño, invierno y primavera se presentan el mayor número de Frentes Fríos en Rayón, aunque la temporada de frentes fríos es de septiembre a mayo, en ocasiones se prolonga, incluso, hasta agosto, de tal manera que pueden desarrollarse simultáneamente un frente frío y un ciclón tropical. La temporada de frentes fríos 2021-2022, inicia en el mes de septiembre y concluye en mayo del próximo año. Porque se considera en la temporada decembrina en el municipio de Rayón hace más frío por encontrarse a una altura de 1450 metros sobre el nivel de mar.



[illegible]

Corporación	Elementos	Ambulancias	Patrullas	Motos
Protección civil municipal	09			
Seguridad pública	15		02	
Secretaría de salud	02			
DIF Municipal	04			





## Plan De Desarrollo Municipal, 2021-2024



### "Ubicación del Refugio Temporal "Rayón Chiapas"

Nombre del Refugio Temporal	Estado	Municipio	Dirección	Uso del inmueble	Capacidad personas	Capacidad familias	Latitud	Longitud	Responsable	Teléfono de Contacto
Esc. Primaria Ignacio López Rayón	Chiapas	Rayón	2a. Av norte oriente Barr. Sto. Domingo	clases para niños nivel primaria	600	120	N: 17°20'26	W: 93°00'63	Profr. Heriberto Roldán Nuñez Ruiz	919 110947
Casino Municipal	Chiapas	Rayón	Avenida Central	Eventos Sociales	400	80	N: 17°20'10	W: 93°01'16	Lc. Martha Edith Hernández Arantes	9932010648
Casa Ejidal	Chiapas	Rayón	2a Oriente Norte Barr. Santo domingo	Eventos Ejidatarios	400	80	N: 17°20'21	W: 93°00'85	Carlos Solórzano López	9191517785
Albergue Escolar Benito Juárez	Chiapas	Rayón	C. Cooperativ. Albergue para va. Col. guayabal	estudiantes	800	160	N: 17°20'59	W: 93°00'86	Profr. Ramon Díaz Castro	9191377443
Albergue Escolar Niños Héroes	Chiapas	Rayón	Carretera Rayón-Pantepec	Albergue para estudiantes	800	160	N: 17°19'60	W: 93°01'47	Dora Lidia Sánchez Sánchez	91916091639

¡CONSTRUYENDO JUNTOS EL BIENESTAR DE NUESTRO PUEBLO!



### Directorio de Emergencias

- ❖ Policía Municipal : 919-117-0887
- ❖ Protección Civil: 919-209-1039
- ❖ DIF Municipal : 961-299-4733
- ❖ Centro De Salud 932-169-2743
- ❖ Clínica del IMSS Bienestar: 922-159-2163
- ❖ Policía Estatal Preventiva: 961-150-0148
- ❖ Transito del Estado : 961-217-4134
- ❖ Obras Publicas: 933-151-9253
- ❖ Sindica Municipal : 919-209-1909
- ❖ Secretario Municipal: 844-2322835



### Plan de Comunicación

El plan de comunicación es un documento que recoge las políticas, estrategias, recursos, objetivos y acciones de comunicación, tanto interna como externa, que se propone realizar una organización.

- ❖ Departamento de Monitoreo de Protección Civil del Estado
- ❖ Grupos de WhatsApp
- ❖ Coordinación, Control, Comando y Comunicación
- ❖ Centro de Atención y Vigilancia Permanente

**Plan de Emergencia**

Es el conjunto de medidas de prevención y protección previstas e implantadas, así como la secuencia de actuaciones a realizar ante la aparición de un siniestro. La finalidad de este plan es la organización para la utilización óptima de los medios técnicos previstos, con la finalidad de reducir riesgos por posibles consecuencias humanas y económicas que pudieran derivarse de la situación de emergencia.

**Plan covid-19**

Aplicar medidas preventivas de santificación en manos con aplicación de gel antibacterial o lavado de manos y uso obligatorio de cubre bocas al ingresar lugares de concentración masiva. Publicidad mediante lonas de las medidas preventivas antes de ingresar a los lugares de concentración masiva de personas. Difusión en todos los medios de comunicación.

**Recomendaciones preventivas y Difusión de la Cultura De La Protección Civil a la Población.**

- ❖ Evita cambios bruscos de temperatura
- ❖ Utiliza ropa y calzado adecuado
- ❖ Toma muchos líquidos
- ❖ Consume alimentos ricos en vitamina "a" y "c"
- ❖ Lávate las manos con frecuencia ☞ Usa la etiqueta de estornudo





## Plan Médico

000344

# Plan De Desarrollo Municipal, 2021-2024



En este plan se contempla la atención de personas que son afectadas por las bajas temperaturas, así como la atención pre hospitalaria a algún reporte de casos sospechosos de COVID-19

- ❖ Vigilancia epidemiológica ante la presencia de infecciones de vías respiratorias en esta temporada con prioridad a COVID-19.
- ❖ Operación del Laboratorio Estatal de Salud Pública.
- ❖ Asistencia a la población afectada, especialmente la ubicada en albergues.



**¡CONSTRUYENDO JUNTOS EL BIENESTAR DE NUESTRO PUEBLO!**

**Tema 2.2 Transito**

El control de tránsito o control de tráfico vial implica la organización de la circulación vehicular y peatonal alrededor de una zona de obras viales o accidentes, asegurando la seguridad de los equipos operativos involucrados y del público.





## *Plan De Desarrollo Municipal, 2021-2024*



### **2.2.1 Vigilancia de la circulación de personas y vehículos**



Los policías y personal de protección civil se ponen a disposición de las personas por cualquier problema que transcurra en la vialidad para poder brindar apoyo y seguridad.



Se Limpia y se le brinda mantenimiento a las vías públicas para no tener accidentes vehiculares.



Se brinda apoyo al público en general por los eventos que organizan para no tener accidentes y salvaguardar la vida de las personas involucradas.

**¡CONSTRUYENDO JUNTOS EL BIENESTAR DE NUESTRO PUEBLO!**



# *Desarrollo Social*



## *EJE-3*



### **EJE RECTOR 3: DESARROLLO SOCIAL**

#### **Diagnóstico**

El quehacer del hombre modifica permanentemente su medio natural, social y económico; la realización de sus diversas actividades ha propiciado que en determinados momentos los contrastes y diferencias sociales y culturales se profundicen.

En base a lo analizado con la población se observa que en el municipio existe una unidad rural del IMSS Oportunidades que da cobertura al municipio a través de consulta externa y promotores de salud hacia las localidades. Careciendo de un sistema de hospitalización; lo cual es necesario el mejoramiento de la infraestructura, equipamiento y personal adecuado, para poder atender cualquier emergencia de diversa índole, por lo que muchas veces los pacientes se tienen que trasladar a lugares cercanos del municipio como es Pichucalco o bien son trasladados a estado vecino de Villahermosa, Tabasco. En el rubro de la educación no se puede avanzar cuando muchos niños y jóvenes no tienen la oportunidad de terminar su educación básica y truncan sus estudios universitarios debido a que sus familias no tienen los ingresos necesarios para sostenerlos hasta que terminen su carrera universitaria.

Hecho que se ha reflejado en últimas fechas con la determinación y fortaleza con que han defendido la creación de una Universidad indígena que les brinde una formación profesional y mejores oportunidades de empleo e ingresos.

Esta administración gestionara ante las instancias educativas, que en las escuelas Primarias, Secundarias y Preparatorias cuenten con centros de cómputo, se proporcionen becas a los mejores promedios, desayunos escolares en tiempo y forma, mantenimiento de las aulas existentes.

**¡CONSTRUYENDO JUNTOS EL BIENESTAR DE NUESTRO PUEBLO!**





## *Plan De Desarrollo Municipal, 2021-2024*



El crecimiento de la población ha conllevado a que las autoridades municipales no tengan una buena protección a las familias. Muchos de los habitantes de las diferentes localidades del municipio no tienen una vivienda digna, los materiales con los que están contruidos son de baja calidad y llegan a exponer las vidas de las familias, sus viviendas tienen piso de tierra, cuentan con uno o dos cuartos entre otras necesidades.

### **Tema 3.1: Vivienda**

#### **Diagnóstico**

Esta administración pretende realizar acciones en materia de vivienda para suplir las necesidades de la población que carece de una vivienda digna o necesita un mejoramiento de sus viviendas, se consideran realizar techos firmes, muros firmes, pisos firmes, construcción de cuartos dormitorio, entre otros proyectos. Por lo que realizaran las gestiones necesarias para llevar a cabo estos proyectos en el municipio.

En Rayón, hay familias que viven en casas de madera, láminas, y otros materiales que vulneran las condiciones de vida de las familias. Esta administración está comprometida con el desarrollo social y realizará las gestiones necesarias para el mejoramiento de las viviendas o incluso la construcción de nuevos espacios en las viviendas para otorgar una vida digna de los habitantes del municipio.

**Objetivo:** Disminuir la población con carencia y calidad de los espacios en viviendas

**Estrategia 3.1.1** Aumentar la inversión en infraestructura de viviendas

**Estrategia 3.1.2** Incrementar la participación ciudadana en gestiones



**Tema 3. 2: Salud**

Según la Organización Mundial de la Salud (OMS), la salud es un estado de completo bienestar físico, mental y social, y no sólo la ausencia de enfermedades. La salud pública es el conjunto de actividades relacionadas con la salud y la enfermedad, el estado sanitario y ecológico del ambiente de vida, la organización y el funcionamiento de los servicios de salud, planificación, gestión y educación. Sus funciones son prevenir las enfermedades, proteger, promover y restaurar la salud y mejorar la calidad de vida de los ciudadanos.

**Atención primaria a la salud****Diagnóstico**

Esta administración está comprometida con la salud y considera realizar gestiones para la rehabilitación y ampliación de la infraestructura existente, así como campañas de salud permanentes y las gestiones de equipamiento en médicos y medicinas.



**¡CONSTRUYENDO JUNTOS EL BIENESTAR DE NUESTRO PUEBLO!**



## *Plan De Desarrollo Municipal, 2021-2024*



En la cabecera municipal hay una Unidad Médica Regional (UMR) del IMSS, donde se ofrecen servicios como consulta externa, vigilancia epidemiológica, medicina preventiva, control prenatal, tratamientos para el crecimiento y desarrollo sano de niñas y niños principalmente, así como a la población en general.

La unidad médica del IMSS se ubica a 350 metros de la carretera principal, y acuden beneficiarios de las localidades cercanas, quienes requieren de los servicios de atención médica y medicinas.



**¡CONSTRUYENDO JUNTOS EL BIENESTAR DE NUESTRO PUEBLO!**





En Rayón existe infraestructura de salud, pero se necesita mayor capacidad de instalaciones, mejores condiciones de atención de salud, mayor cobertura del servicio médico con la gestión de medicinas, se pretende realizar gestiones pertinentes ante dependencias para combatir la desnutrición, mortalidad infantil, mortalidad materna, así como padecimientos y enfermedades en la población municipal.

También se requiere brindar cobertura de atención prenatal, partos, seguimiento a embarazadas, a niños, ancianos, y a todos los habitantes. Asimismo, en este periodo se llevará a cabo las gestiones para obtener una ambulancia, que es indispensable para el traslado de pacientes que requieren atención en otra clínica. De la misma manera, se realizarán campañas de salud en todo el municipio.

### **3.2.1 Infraestructura**

#### **Diagnóstico**

La Constitución Política del Estado Libre y Soberano de Chiapas hace referencia a los derechos de las personas con capacidades diferentes, entre los cuales se encuentran: su derecho a una educación, salud y alimentación de forma digna, también a desarrollarse como todas las demás personas, hasta el de ejercer sus derechos político electorales y el reconocimiento de su personalidad jurídica. El sistema DIF municipal tiene la misión de desarrollar políticas públicas que propicien el desarrollo integral de la familia y la comunidad, principalmente de aquellas que requieran de la asistencia social como una forma de inclusión plena a través de acciones que reduzcan la pobreza y la marginación. El DIF Municipal de Rayón Chiapas tiene el compromiso de brindar atención a familias vulnerables a través de la dotación de desayunos escolares, cocinas comunitarias, maternidad segura, adultos mayores, fortalecimiento nutricional, consultas médicas, medicamentos, rehabilitación física, asesoría legal, psicología integral, procuraduría para la defensa del menor y el adolescente.





Por lo que derivado del antes mencionado el H. Ayuntamiento de Rayón, Chiapas tiene la misión de construir las instalaciones del DIF Municipal en el cual se contara con las atenciones antes mencionadas, dotándolos de un espacio digno para la población vulnerable derivada de contingencias climatológicas, donde todos los habitantes puedan ser atendidos con la finalidad de superar su problemática, y fortaleciendo más la unión familiar.

### Tema 3.3: Educación

En esta administración municipal se realizarán las gestiones necesarias ante dependencias estatales y federales para atender a las demandas sociales con la finalidad de beneficiar a la población en general aumentando los niveles de desarrollo humano, reduciendo la marginación y rezago.

La educación como parte fundamental para el desarrollo de los pueblos, la cultura como elemento indispensable que nos da identidad, temas trascendentales dentro del quehacer de este gobierno municipal.

**¡CONSTRUYENDO JUNTOS EL BIENESTAR DE NUESTRO PUEBLO!**



En el rubro educativo se realizarán las gestiones ante las dependencias para mejorar la infraestructura básica educativa, rehabilitación de edificios, construcción de dirección y obra exterior, fomentar los valores, inculcar deportes, realizar torneos, concientizar a los alumnos y a sus padres en evitar los vicios, la violencia, la delincuencia, así como disminuir la deserción escolar, mejorar la alimentación y nutrición, dotar de útiles escolares, y todo el apoyo para combatir los problemas educativos.

A través de la inversión en educación se puede avanzar en la reducción de la pobreza, de la delincuencia, del analfabetismo, y ser mejores ciudadanos.

En el rubro de cultura se realizará la contratación de personal, también las gestiones para proyectos de preservación de valores culturales. También se pretende gestionar el mantenimiento de la casa de la cultura, un espacio en donde todas las expresiones artísticas se llevan a cabo por los habitantes.

Otro proyecto es promover entre los comités la creación de espacios recreativos y de convivencia en donde los niños y niñas puedan jugar sanamente.

### **3.3.1 Infraestructura física educativa**

#### **Diagnóstico**

De acuerdo con la Ley General de Educación en su artículo segundo, la educación es el medio fundamental para adquirir, transmitir y acrecentar la cultura; es el proceso permanente que contribuye al desarrollo del individuo y a la transformación de la sociedad, y es factor determinante para la adquisición de conocimientos y para formar a mujeres y a hombres, de manera que tengan sentido de solidaridad social.

La Ley de Educación para el Estado de Chiapas define a la educación como un instrumento indispensable para la formación de una sólida cultura en un pueblo, y en ella descansa en buena medida las posibilidades de un desarrollo sano y equilibrado.





#### Número de escuelas por nivel educativo

En 2021 había 16 escuelas de todos los niveles educativos, de las cuales 8 son de preescolar, 3 de nivel primaria, 3 de secundaria, 1 de educación media y 1 Educación Superior. Los alumnos que continúan estudiando el nivel superior lo hacen en la ciudad de Pichucalco o municipios que cuentan con universidades, tecnológicos, politécnicas o instituciones con educación de nivel superior. Los datos referidos son de la Secretaría de Educación, de acuerdo a la siguiente tabla:





## Plan De Desarrollo Municipal, 2021-2024



INDICADOR	201	2018	2019	2020	2021
Escuelas (3)	57	58	58	58	54
Escuelas en Preescolar (3)	27	28	28	27	23
Escuelas en Primaria (3)	25	25	25	24	24
Escuelas en Secundaria (3)	4	4	4	5	5
Escuelas en Educación Media (3)	1	1	1	1	1
Escuelas en Nivel Superior (3)	0	0	nd	1	1

Fuente: (3) Secretaría de Educación del Estado. Dirección de Planeación Educativa. ND - No Disponible



Escuela primaria bilingüe Nicolás bravo en Rayón **Alumnos en educación primaria** De acuerdo con la Secretaría de Educación, la educación primaria es el nivel educativo en el cual se forma a los educandos en el conocimiento científico y las disciplinas sociales. Es obligatoria y se cursa en seis años.

**¡CONSTRUYENDO JUNTOS EL BIENESTAR DE NUESTRO PUEBLO!**



000357

#### Alumnos en educación secundaria

De acuerdo con la Secretaría de Educación, la educación secundaria es el nivel educativo en el cual se proporcionan los conocimientos necesarios para que el egresado realice estudios del tipo medio superior o se incorpore al sector productivo. Se cursa en tres años en los siguientes servicios: general, para trabajadores, telesecundaria y técnica, y su antecedente obligatorio es la educación primaria.



Según los principales resultados de la Encuesta Intermensual 2020 que realizó el INEGI, el municipio de Rayón se encuentra dentro de los municipios con menor porcentaje de población de 6 a 14 años que asiste a la escuela, de acuerdo a la siguiente gráfica:





## Alumnos en educación media superior

000358

De acuerdo con la Secretaría de Educación, la educación media superior es el tipo educativo cuyos estudios obligatorios antecedentes son los de la secundaria. Comprende el bachillerato y el profesional técnico. Tiene una duración de dos a cuatro años. En relación a los alumnos en educación media superior, no se tiene información del año 2020 en relación al total de egresados, únicamente se tenía una matrícula inscrita de 543



alumnos, de los cuales 293 fueron hombres y 250 mujeres.

Datos del Censo de Población y Vivienda de INEGI en 2020, revela que en Rayón el promedio de escolaridad es 7.0 años, mientras que en la región Norte es 6.1; estos y otros indicadores se muestran en la siguiente tabla:

**¡CONSTRUYENDO JUNTOS EL BIENESTAR DE NUESTRO PUEBLO!**





## Plan De Desarrollo Municipal, 2021-2024



INDICADOR	Rayón	%	Región De los Bosques	%
Analfabetas >=15 años	1,263	23.48	35,578	25.52
Sin escolaridad >= 15 años	1,061	19.72	32,607	23.39
Promedio escolaridad (años)	6.0		5.3	
Promedio escolaridad Masculina (años)	6.6		5.8	
Promedio escolaridad Femenina (años)	5.4		4.9	

Fuente: INEGI. Censo de Población y Vivienda 2010

000359

Según la Encuesta para calcular el IDH para Chiapas realizada por el INEGI en 2020, en Rayón habían 3 mil 420 personas con rezago educativo, que representa el 32.22% de la población total en el municipio y se ubicó en la posición 100 a nivel estatal. La siguiente tabla muestra datos del municipio, la región y el estado de Chiapas:

### Educación superior

En la cabecera municipal de Rayón se encuentra un plantel de la Universidad Tecnológica de la Selva, abierto desde el año 2011 para los egresados del nivel medio superior, y que desean continuar con los estudios superiores con las carreras de Ingeniería en sistemas computacionales, ingeniería financiera y fiscal, ingeniería en agronomía, licenciatura en gestión y desarrollo turístico.



¡CONSTRUYENDO JUNTOS EL BIENESTAR DE NUESTRO PUEBLO!



Atención a jóvenes y adultos en rezago educativo

000360

Diagnóstico

La presente administración está comprometida con proporcionar oportunidades educativas para que los jóvenes de 15 años o más y adultos en condiciones de rezago educativo inicien, continúen y concluyan su formación básica, por lo que se pretende realizar las gestiones necesarias en el gobierno estatal y federal.

Concepto	Total	%	Hombres	%	Mujeres	%
Alfabetismo						
Población de 8 a 14 años que sabe leer y escribir	1546		904		843	
Población de 15 años y más analfabeta	1189		424		765	
Asistencia escolar	2949		1688		1461	
Población de 5 años	218	7.39	115	6.81	103	7.05
Población de 6 a 11 años	1443	48.93	713	42.24	730	49.97
Población de 12 a 14 años	614	20.82	319	18.90	295	20.19
Población de 15 a 24 años	605	20.52	315	18.66	290	19.85
Población de 25 años y más	69	2.34	226	13.39	43	2.94
Nivel de escolaridad	5376		2684		2692	
Población de 15 años y más sin escolaridad	1044	19.42	370	13.79	674	25.04





## Plan De Desarrollo Municipal, 2021-2024



Población de 15 años y más que su máximo nivel es preescolar a/	17	0.32	11	0.41	6	0.22
Población de 15 años y más que su máximo nivel es primaria completa b/	872	16.22	452	16.84	420	15.60
Población de 15 años y más que su máximo nivel es primaria incompleta	1297	24.13	664	24.74	633	23.51
Población de 15 años y más que su máximo nivel es secundaria c/	965	17.95	530	23.47	435	16.16
Población de 15 años y más que su máximo nivel es estudios técnicos o comerciales con primaria terminada	2	0.03	0	0	2	0.07
Población de 15 años y más que su máximo nivel es educación posbásica	1178	21.91	656	24.44	522	19.39
Población de 15 años y más con educación no especificada	1	0.02	1	0.04	0	0

000361





Juventud con bienestar

## *Plan De Desarrollo Municipal, 2021-2024*

---



000362

### **Diagnóstico**

La juventud es una etapa trascendental en la formación del individuo y de su desarrollo, ya que, en este proceso de consolidación de la personalidad y la identidad sexual, se potencializa la posibilidad de conductas antisociales o desfavorables, como el abandono escolar o el abuso en el consumo de alcohol y drogas; de ahí la importancia de prevenirlas para contar con ciudadanos sanos y productivos que permitirá fortalecer los núcleos familiares como base de la cohesión social.

El deporte es una opción que favorece la formación física, reduce las adicciones y es fundamental para el autocuidado de la salud. La posibilidad de conductas antisociales o desfavorables, como el abandono escolar o el abuso en el consumo de alcohol y drogas; de ahí la importancia de prevenirlas para contar con ciudadanos sanos y productivos que permitirá fortalecer los núcleos familiares como base de la cohesión social.

En esta administración se fomentará el deporte y cultura física en todas las disciplinas a través de torneos de fútbol, basquetbol y otras ramas en diferentes categorías. Se buscará el apoyo gubernamental para mejorar la infraestructura deportiva, creando los espacios idóneos para la práctica del deporte en todos sus niveles.



000363



En Rayón se fomentará el deporte en todas las disciplinas deportivas, se realizarán convocatorias de torneos de fútbol, basquetbol y otras ramas en diferentes categorías. Se buscará el apoyo gubernamental para ampliar y mejorar la infraestructura deportiva, creando los espacios idóneos para la práctica del deporte en todos sus niveles.





## *Plan De Desarrollo Municipal, 2021-2024*



000364



También se considera promover la participación de la juventud en acciones de beneficio social y generar oportunidades de desarrollo económico.



**¡CONSTRUYENDO JUNTOS EL BIENESTAR DE NUESTRO PUEBLO!**



# *Desarrollo Económico*

000365



## EJE 4



**EJE RECTOR 4: DESARROLLO ECONOMICO**

**000366**

El desarrollo económico es un proceso generador de riqueza y la expansión continua de su potencial brinda beneficios a la sociedad. Implica la construcción de un entorno estable y próspero a partir del uso eficiente y sostenible de los recursos, que mejoren los medios, bienes, servicios y capacidades humanas para garantizar el bienestar social.

Debe plantearse desde una perspectiva de equidad, con base en las ventajas competitivas del territorio, tanto a nivel local como regional.

La agricultura y ganadería son componentes básicos para el crecimiento económico en el que participa un amplio sector de la población. En este sentido, es preciso atender sus necesidades de manera sensible, con eficacia y eficiencia, para transitar hacia nuevos sistemas de producción que garanticen mejores ingresos.

La infraestructura de telecomunicaciones y conectividad es precaria, lo que dificulta la integración del territorio y afecta de manera directa las actividades socioeconómicas de la población. Además, incrementa la desigualdad geográfica y cultural de las comunidades indígenas, ya que limita sus capacidades y competencias para el desarrollo.

**Tema 4.1 Sector primario**

**4.1.1 Desarrollo Rural**

El medio rural es uno de los elementos fundamentales en la vertebración social y económica de Extremadura. Además, es el soporte físico de un extenso y variado patrimonio natural y cultural que representa hoy uno de nuestros grandes valores, siendo la base de muchas actividades económicas que generan importantes niveles de empleo y renta.





## *Plan De Desarrollo Municipal, 2021-2024*

---

Básicamente, entendemos como Desarrollo Rural al proceso de crecimiento y revitalización equilibrado, integrado y auto sostenible destinado a mejorar las condiciones de vida de la población local a través de cuatro dimensiones: económica, sociocultural, político administrativa y medioambiental. Sus objetivos son la mejora de la calidad de vida de sus habitantes, a través del incremento de los niveles de renta, la mejora en las condiciones de vida y de trabajo y la conservación del medio ambiente y el uso sostenible de los recursos naturales para seguir proporcionando servicios de producción, ambientales y culturales. Este proceso de desarrollo debe ser endógeno, es decir nacido y adecuado a la especificidad local, y auto gestionado, es decir, planificado, ejecutado y administrado por los propios sujetos del desarrollo, la población local.

Según el INEGI, una actividad económica es la acción realizada por una persona, negocio, empresa o establecimiento, con la finalidad de producir bienes y servicios para el mercado. Incluye la producción agropecuaria para el autoconsumo y el autoconstrucción. Asimismo, la condición de actividad es definida como la situación que distingue a la población de 12 y más años de edad, que participa en la actividad económica, o si busca vincularse a alguna. Se clasifica en: Población económicamente activa y Población no económicamente activa.

Los sectores de producción en el municipio que inciden en el desarrollo rural no han sido impulsados con criterios de participación e inclusión, y los apoyos de gobierno han sido mal implementados.

Existe una precaria condición económica en el sector primario, hay necesidad de desarrollar y detonar la economía a través de proyectos productivos del campo para generar empleos e ingresos a la población.

La superficie agropecuaria es afectada por el cambio climático y las actividades humanas, ha disminuido el volumen de producción, por ello, es necesario generar estrategias que incrementen el nivel productivo para promover la seguridad alimentaria.

**¡CONSTRUYENDO JUNTOS EL BIENESTAR DE NUESTRO PUEBLO!**





En la ganadería, especialmente la bovina, algunas regiones padecen la falta de agua y pastos, debido a la poca infraestructura, para el consumo animal, así como el mínimo equipamiento que permita la conservación de forraje.

#### **4.1.2 AGRICULTURA SOSTENIBLE**

##### **DIAGNÓSTICO**

El sector primario está conformado por las actividades económicas relacionadas con la transformación de los recursos naturales en productos primarios no elaborados. Usualmente, los productos primarios son utilizados como materia prima en otros procesos de producción en las producciones industriales.

La principal actividad del sector primario en el municipio es la agricultura, pero existe la necesidad de desarrollar y detonar la economía a través de proyectos productivos del campo para generar empleos e ingresos a la población.

Los principales tipos de cultivo sembrados y cosechados en el municipio son maíz, café y frijol. Algunos productores siembran pequeñas parcelas de hortalizas para su venta, la cual aporta una fuente extra de ingresos.

Debido a los bajos rendimientos en la producción de granos básicos en el municipio, únicamente, los productores agrícolas han optado por el cultivo de hortalizas, principalmente de la papa, zanahoria, rábano, repollo, tomate, chile blanco y jalapeño, entre otro. Pasando de la recolección al establecimiento de plantaciones con fines comerciales y los cuales tienen un aceptable potencial de comercialización local.



Para el logro de lo anterior, se requiere de un análisis minucioso de conversión productiva, promoviendo actividades que estén de acuerdo a las condiciones ambientales de la zona, y la producción hortaliza puede ser una opción. Ofrecen una fuente de ingresos y fortalecen el agro de Rayón, aunque por el momento solo se producen para autoconsumo y solamente una pequeña parte se comercializa en el mercado local. En el municipio no cuenta con infraestructura hidráulica como son canales de riego, tampoco existen centros de acopio de producción agrícolas.

**Objetivo:** Aumentar la productividad agrícola

**Estrategia 4.1.1.1** Fortalecer la producción de maíz y frijol

**Estrategia 4.1.1.2** Fortalecer la producción del cultivo de café

**Estrategia 4.1.1.3** Impulsar la reconversión productiva

### 4.1.3 GANADERÍA

#### DIAGNÓSTICO

El municipio de Rayón está vinculada a la ganadería, en lo que respecta con la producción de leche y las agroindustrias procesadoras de productos lácteos. Nos referimos al procesamiento de la leche para la producción de queso y crema, actividad que genera fuentes de empleo de manera directa e indirecta para la población.

La producción de queso de Rayón ya trascendió local y regional, debido a que su comercialización ya se realiza con el vecino estado de Tabasco y en la península de Yucatán. Lo anterior representa un gran potencial de desarrollo económico para esta agroindustria como generadora de empleos.

**Objetivo:** Aumentar la producción pecuaria





## *Plan De Desarrollo Municipal, 2021-2024*

---

Estrategia 4.2.1 Impulsar y fortalecer la ganadería

Estrategia 4.2.2 Impulsar el desarrollo de la ovino cultura

Estrategia 4.2.3 Fortalecer las capacidades de los productores.

Para ello el municipio propone estrategias para el mejoramiento de la ganadería local:

Fomentar el mejoramiento y conservación de forraje y la utilización de fuentes alimenticias alternativas eficientes y baratas.

Diversificar y mejorar el valor agregado de subproductos lácteos. Esto es primordial en la preparación de los quesos.

Buscar organismos crediticios que diseñen planes de financiamiento, de tal manera que exista cierto grado de flexibilidad para el pequeño empresario.

El municipio conjuntamente con las instituciones de educación implemente programas de capacitación al productor.

Manejar lo más racionalmente la actividad agropecuaria para evitar disminuir el deterioro ambiental.

### **4.2.4 FORESTAL**

El manejo forestal sustentable consiste en realizar de manera integrada acciones de ordenación, cultivo, protección de la diversidad y restauración de los ecosistemas.

El ordenamiento territorial es el proceso en el cual se hace la planificación del uso y ocupación de una superficie forestal, dependiendo de sus capacidades y limitaciones.

En el caso del cultivo se opta por los tratamientos silvícolas tomando en cuenta el tiempo para la regeneración de las áreas aprovechadas que garantice tener un volumen persistente a través del tiempo.





## *Plan De Desarrollo Municipal, 2021-2024*

---

El manejo forestal sustentable beneficia a todos los niveles, pues con esta práctica, los ecosistemas reciben el cuidado y tratamiento necesario para prevenir y tratar plagas y enfermedades, se mejorará los hábitats para la conservación de especies, se aumenta la superficie arbolada y se previenen los incendios forestales.

También las poblaciones urbanas y rurales se benefician los servicios ambientales generados por estos ecosistemas, como agua y aire puro, así como los productos que se obtiene de ahí como madera para la construcción, plantas medicinales y carbón.

Para contribuir al manejo forestal en el municipio de rayón, como alternativa para generar ingresos económicos y al mismo tiempo cuidar el medio ambiente, así mismo, se ha buscado y sigue buscando que los productores, reforesten con árboles maderables en todas las zonas, principalmente cerca de los manantiales y áreas de montaña.

Para ello es necesario dar seguimiento a proyectos forestales maderables y frutales, nos vamos a enfocar en las algunas localidades de la zona alta del municipio: como son las comunidades de, Manzanillo Pinabeto (342 habitantes), Ribera San Antonio (176 habitantes), Guadalupe Victoria (286 habitantes), Cruz Verde (40 habitantes), El Mecatal (59 habitantes), Pinabeto (673 habitantes), Ribera San Sebastián (197 habitantes), Cumbres de Manzanillo (31 habitantes) y la Naranja (54 habitantes) se considera áreas vulnerables.

Para ello se tiene que hacer una elección de la especie a reforestar:

Conviene elegir las especies de la región que mejor se adapten a las condiciones actuales del ecosistema, en cuanto al suelo, clima, topografía, disponibilidad de agua, vegetación, vegetación natural y los objetivos de la plantación, entre otras.



#### 4.2.2 Servicios

El transporte público en el municipio cuenta con los servicios de taxis que realizan el servicio con destino a los municipios vecinos como son: Pantepec, Tapilula, Tapalapa, y puntos intermedios. También, existen camionetas con placas de servicio mixto a los mismos destinos.

Sin embargo, el transporte hacia el interior de las comunidades es tardado ya que la infraestructura carretera y de caminos no se encuentra en las mejores condiciones.

El servicio que se presta hacia la localidad es el de carga y pasajes, otorgando el servicio siempre y cuando haya un número de pasajeros suficientes, por lo que en muchas ocasiones las personas tienen que trasladarse caminado o de otra forma a sus respectivas comunidades.

Tipo de Vehículo	Total
Total	3 105
Automóviles P/	191
Camiones de pasaje a/	0
Motocicletas	13
Camiones y camionetas de carga	158

#### Servicio telefónico e internet

El servicio de telefonía fija principalmente es prestado por teléfonos de México, SA de CV (Telmex), al igual que el servicio de internet.

La telefonía celular es otorgada por Telcel, siendo la única empresa de telefonía móvil con cobertura en el municipio.

**¡CONSTRUYENDO JUNTOS EL BIENESTAR DE NUESTRO PUEBLO!**





Además, el servicio de internet que se otorga a través de Telmex a la casa habitación, también encontramos en 7 ciber cafés, que rentan la computadora con acceso a este servicio.

### **Radio y Televisión**

En las viviendas del municipio disponen de estos bienes de manera representativa, ya que sus habitantes y principalmente en la cabecera municipal cuentan con los servicios de señales de televisión y radio, servicios de cablevisión, SKY y otros servicios de televisión de paga.

El municipio cuenta con una red de radio comunicación local, la cual se encuentra ubicada en la cabecera municipal y es privada, los servicios son por contratación.

### **Telecomunicaciones**

Es la transmisión de distancia de datos de información a través de medios electrónicos y/o tecnológicos. Los datos de información son transportados a los circuitos de telecomunicaciones mediante señales eléctricas. Se debe saber que se trata de la interacción de información entre distancias y hace referencia a todos los tipos ya sea de transmisión de voz, datos o video.

Para mantener comunicación entre el municipio y las comunidades, la infraestructura en materia de telecomunicaciones que brinda servicio a los habitantes del municipio

**Objetivo:** Mejorar la infraestructura de conectividad territorial

#### **Estrategia**

Ampliar la red de caminos y puentes

Impulsar la infraestructura de telecomunicaciones

Coordinación interinstitucional

**¡CONSTRUYENDO JUNTOS EL BIENESTAR DE NUESTRO PUEBLO!**





#### 4.2.3 Turismo

##### PARROQUIA DE SAN BARTOLOMÉ

Está ubicado en el barrio centro del municipio. Es de fachada aplanada, con muros de piedras, cubierta inclinada, a dos aguas. El templo fue construido a finales de siglo XVI y principios de XVII y sufrió modificaciones durante los siglos XIX y XX.



##### SELVA NEGRA:

Ubicada a unos cuantos minutos de la cabecera municipal principal atractivo del municipio por los bonitos paisajes y la densa niebla que cubre de la cual toma el nombre de "selva negra".



### **Tema 4.3 Integración Territorial**

#### **4.3.1 Vías de comunicación terrestre**

000376

##### **Carreteras y caminos**

De acuerdo a la información del INEGI, el municipio de Rayón cuenta con 66 Kilómetros de carreteras, de las cuales 21.30 son troncales federales y se encuentran pavimentadas, no se cuenta con alimentadoras federales.

Alimentadoras estatales representan 38 kilómetros, de los cuales 25 son pavimentados y 8 revestidos; no se cuenta con troncales estatales. De terracería estatal no hay ninguna. Caminos rurales encontramos 6.8 kilómetros, de los cuales 4.8 son revestidos y dos de terracería. No se cuenta con brechas.

#### **4.3.2 Conectividad**

##### **DIAGNÓSTICO**

Desarrollar de manera transparente, una red de comunicaciones y transportes accesible, segura, eficiente, sostenible, incluyente y moderna, con visión de desarrollo regional y de redes logísticas que conecte a todas las personas, facilite el traslado de bienes y servicios, y que contribuya a salvaguardar la seguridad nacional En relación a las vías de comunicación, en Rayón existen caminos rurales revestidos, caminos rurales de terracería y carreteras pavimentadas.



Red Carretera

## *Plan De Desarrollo Municipal, 2021-2024*



000377

Son caminos que comunican a las comunidades de un municipio, y son atendidos por la municipalidad, comúnmente a través de sus áreas de desarrollo Urbano. México presenta un gran número de asentamientos humanos dispersos a lo largo del territorio nacional. Los fenómenos demográficos predominantes son la concentración y la dispersión poblacional.

Los caminos rurales tienen que ver con las necesidades actuales de comunicación y el ahorro de tiempo, junto a la modernización del sector rural y de los medios de transporte utilizados para la entrada de materias primas y salidas de producciones agropecuarias, entre otras razones.

La administración actual considera indispensable un nuevo modelo de desarrollo que incluya y sea respetuoso con el medio ambiente, la diversidad cultural y de los habitantes de las comunidades rurales, e indígenas para que subsanen y no agudicen las desigualdades, es decir un modelo que incluya la opinión de las y los pobladores con sus características económicas regionales y locales, tomando en cuenta las necesidades de los habitantes del futuro de Rayón, y de sus comunidades.

De acuerdo a las nuevas propuestas el fin es incluir los caminos rurales y alimentadores, deben de ser instrumentos que conduzcan a los objetivos de carácter social y en materia de infraestructura carretera, constituye un elemento de relevancia, ya que a través de ellos es posible: La comunicación permanente entre los centros de población, centros de consumo y de producción en el medio rural,, el acceso a varios grupos de población, campesina a servicios básicos de salud y educación, y generar mayores oportunidades de empleo y desarrollo general.





Para llevar a cabo el mejoramiento de las carreteras que comunican al municipio y las comunidades, es necesario la planeación desde las comunidades a través de la consulta acerca de las prioridades de cada una de las localidades y regiones, para ello es importante la participación de las autoridades municipales, en conjunto con los órganos de gobierno estatal y federal.

Las siguientes tablas presentan la ubicación y distancia de Rayón-Comunidades:

**RAMAL 4: RAYON - ANEXO LAS NUBES**

CABECERA	COMUNIDAD	DISTANCIA (KM)				DISTANCIA TOTAL (KM)	COORDENADA DE ORIGEN (UTM)	
		asfalto	hidráulico	terracera	vereda		(cabecera municipal)	
							latitud	longitud
RAYÓN	SAN FRANCISCO	2,77				2,77	498883 .30 m E	1901752.57 m N
RAYÓN	S. ANTONIO CANELAR 1	6,57		1,26		7,83	498883 .30 m E	1901752.57 m N
RAYÓN	UNION NUEVA	7,1		3		10,10	498883 .30 m E	1901752.57 m N
RAYÓN	Nvo. SAN ANTONIO CANELAR	7,22		0,28		7,50	498883 .30 m E	1901752.57 m N
RAYÓN	ANEXO LAS NUBES	7,5				7,50	498883 .30 m E	1901752.57 m N



**RAMAL 5: RAYON - LA NARANJA**

CAB ECE RA	COMUNIDAD	DISTANCIA (KM)				DIST ANCI A TOT AL (KM)	COORDENADA DE ORIGEN (UTM)	
		asf alto	hídr áulic o	terra cerí a	ver eda		(cabecera municipal)	
							latitud	longitud
RAY ON	SAN ANTONIO	5,2 4		3,47		8,71	498883 .30 m E	1901752.57 m N
RAY ON	CRUZ VERDE	5,2 4		4,45		9,69	498883 .30 m E	1901752.57 m N
RAY ON	CUMBRES DE MANZANILLO	5,2 4		5,82		11,06	498883 .30 m E	1901752.57 m N
RAY ON	LA NARANJA	5,2 4		7,37		12,61	498883 .30 m E	1901752.57 m N

**RAMAL 6: RAYON - MANZANILLO PINABETO**

CABECERA	COMUNIDAD	DISTANCIA (KM)				DISTANCIA TOTAL (KM)	COORDENADA DE ORIGEN (UTM)	
		asfaltado	hidráulico	terracera	vereda		(cabecera municipal)	
							latitud	longitud
RAYON	MECATAL	5,24		4,39		9,63	498883.3 0 m E	1901752.5 7 m N
RAYON	MANZANILLO PINABETO	5,24		5,47		10,71	498883.3 0 m E	1901752.5 7 m N





## Plan De Desarrollo Municipal, 2021-2024

000330



### RAMAL 7: RAYON - GUADALUPE VICTORIA

CABECERA	COMUNIDAD	DISTANCIA (KM)				DISTANCIA TOTAL (KM)	COORDENADA DE ORIGEN (UTM)	
		asfalto	hidraulico	terraceria	vereda		(cabecera municipal)	
							latitud	longitud
RAYON	GUADALUPE VICTORIA	5,24		4,22		9,46	498883.30 m E	1901752.57 m N

### RAMAL 8: RAYON - CARRIZAL

CABECERA	COMUNIDAD	DISTANCIA (KM)				DISTANCIA TOTAL (KM)	COORDENADA DE ORIGEN (UTM)	
		asfalto	hidraulico	terraceria	vereda		(cabecera municipal)	
							latitud	longitud
RAYON	CARRIZAL	25,13		20,9		46,03	498883.30 m E	1901752.57 m N

### RAMAL 9: RAYON - LA SOLEDAD

CABECERA	COMUNIDAD	DISTANCIA (KM)				DISTANCIA TOTAL (KM)	COORDENADA DE ORIGEN (UTM)	
		asfalto	hidraulico	terraceria	vereda		(cabecera municipal)	
							latitud	longitud
RAYON	CACATE 2	6,0		2,87		8,87	498883.30 m E	1901752.57 m N

¡CONSTRUYENDO JUNTOS EL BIENESTAR DE NUESTRO PUEBLO!





C00331

## Plan De Desarrollo Municipal, 2021-2024



RAYON	LA SOLEDAD	6,0	3,55	9,55	498883.30 m E	1901752.5 7 m N
-------	------------	-----	------	------	---------------	-----------------

Así mismo, se requiere de una mayor infraestructura carretera que a la región traiga un beneficio, para ello se propone que el tramo carretero que conduce de las nubes a la naranja y que tiene una extensión de 7.8 kilómetros se encarpete. Así como el tramo que conduce a la localidad de anexo y que llega a la cabecera municipal se pavimente y que beneficiaría a 4 localidades con una superficie de 11 kilómetros.

# *Desarrollo Ambiental*



## **EJE 5**



000333

*Plan De Desarrollo Municipal, 2021-2024***EJE RECTOR 5: DESARROLLO AMBIENTAL**

El estado de Chiapas cuenta con una gran riqueza natural que lo coloca como uno de los lugares con mayor biodiversidad en el mundo. Por ello es de gran valor para la actual administración, preservar los recursos naturales y fomentar la educación para una mejor comprensión de la importancia de la diversidad biológica para un desarrollo integral y sostenible en la entidad.

El desarrollo ambiental requiere de una expresión ideológica a través de mecanismos de apropiación y transformación de los recursos naturales, más justos, que incluya al recurso humano; una expresión política a través de instrumentos que la transformen en algo que interese y beneficie a la sociedad, así como de una expresión normativa clara a través de disposiciones legales que ordenen la conducta ecológica de todos los sectores.

El avance de la modernidad y el crecimiento acelerado de la población, que demanda cada vez más recursos que satisfagan sus necesidades, ha impactado severamente en el medio ambiente.

**Tema 5.1: Agua**

El agua es un recurso renovable, que cada vez con mayor intensidad está siendo seriamente afectado por el deterioro ambiental, la contaminación y el inadecuado uso que le da la población.

Este recurso puede ser escaso en algunas partes del año, y en ciertas áreas geográficas, pero también puede ser excesivo y destructivo en otras.





### **5.1.1 Conservación de fuentes de abastecimiento.**

Una fuente de agua, vertiente, ojo de agua o naciente como se conoce en muchas comunidades campesinas y originarias, es el afloramiento natural de agua en un punto de serranías y/o laderas de una comunidad o micro cuenca.

Se pueden distinguir dos tipos:

- **Fuentes permanentes**, las cuales fluyen durante todo el año.
- **Fuentes temporales**, las cuales se secan en épocas de invierno y otoño (periodo seco).

Las fuentes permanentes y temporales están conectadas a "venas de profundas o superficiales que alimentan a los lagos, quebradas, arroyos, riachuelos, y ríos que tenemos en las comunidades.

En los últimos años las comunidades campesinas están enfrentando el deterioro, acelerado de sus fuentes y cuerpos de agua (lagunas, riachuelos, acequias, ríos, etc.), tanto en la calidad como la cantidad, así como también en cantidad, así como también de los suelos y parcelas productivas.

### **DESPERDICIO DEL AGUA:**

Debido a la inadecuada captación en la toma y la presencia de fugas laterales en las tuberías o canales. En general las estructuras de almacenamientos existentes (tanques), no tienen el diseño adecuado en términos de tamaño, ubicación y prevención de la contaminación. Es muy importante entender que cada chorro de agua que se desperdicia, menos familia pueden aprovecharlas.



### **5.1.2 Calidad de Agua**

La calidad de agua es muy importante y se relaciona directamente con la salud humana y animal, la calidad del suelo y de los productos agrícolas.

La contaminación de las fuentes de agua es preocupante y está presente en una gran parte de las fuentes existentes. Se conoce que cada 6 de cada 10 niños atendidos en los hospitales sufren de diarrea (provocadas por diferentes organismos, bacterias, amebas,) hepatitis, tuberculosis y otros transmitidos a través del agua contaminada.

Las principales causas de la contaminación de las fuentes de agua son:

- Fuentes abiertas al aire libre. Compartidas con personas, animales domésticos, y silvestres. La contaminación se produce por efecto de las heces, orín, basura, uso de detergentes, y otras sustancias químicas.
- Hacinamiento: el exceso de familias compartiendo la misma fuente dificulta el control de la calidad del agua aumentando las posibilidades de comunicación.
- Falta de cuidado para usar el agua. La población lava ropa, utensilios de cocina u otros, contaminando el agua con detergentes, grasas y pesticidas y toda clase de desechos sólidos.
- Erosión. El suelo erosionado de los terrenos agrícolas en pendiente es una contaminante en la época de lluvias para las zonas ubicadas, en las laderas y cauces de quebradas, ya que el suelo y sedimentos transportados afectan a las poblaciones aguas abajo y las tomas de captación y distribución del agua.
- Ignorar el problema. La carencia de servicios básicos (energía eléctrica, tratamiento de aguas servidas, recolección de basura, y otros) y el bajo conocimiento sobre el problema, hace que la población no se preocupen buscar soluciones duraderas.





El municipio de Rayón, y las comunidades ven como cada año la disponibilidad y acceso al agua se hacen cada vez algo difícil. Se percibe que existe mayor escasez de agua entre los meses de abril, mayo, junio y a mediados de julio. El objetivo del municipio es manejar, proteger, conservar las fuentes de agua(vertientes), quebradas, riachuelos, y ríos, encontrado en el municipio y sus comunidades, para que estas pueden tener agua disponible, en cantidad y calidad, al menos en una buena parte del año, es ofrecer más oportunidades de mejora económica y social a las comunidades campesinas y originarias.

Estrategias para la calidad de agua en el municipio que se implementarán:

1. Realizar mediciones frecuentes de las fuentes de agua para conocer su caudal (actividad que debe efectuarse en el periodo seco y de lluvias).
2. Utilizar de mejor manera el agua.
3. No dejar las piletas o tanque abiertos.
4. Reparar las fugas de las tuberías y cañerías de agua potable.
5. Proteger las principales estructuras del sistema de agua con obras adecuadas y oportunas.
6. Realizar prácticas de conservación de suelos y aguas.

Uno de los métodos que se implementa, es el proceso de clorificación del agua potable, es un método sencillo y eficaz para desinfectar el agua y hacerla potable. Consiste en introducir productos clorados (pastillas de cloro, lejía, etc.), en el agua para matar los microorganismos e ellas contenidas. Normalmente, tras un tiempo de 30 minutos, el agua pasa a ser potable. Gracias al efecto remanente del cloro, continúa siéndolo durante horas o días (en función de las condiciones de almacenamiento).





### **Tema 5.2 Residuos Solidos**

Las acciones para garantizar el derecho humano a vivir en un ambiente sano han sido insuficientes, debido a la limitada participación de todos los actores sociales en la gestión ambiental.

En los últimos años, se han registrado en nuestro Estado, un sinnúmero de acontecimientos que han tenido como resultado la destrucción o contaminación de cuerpos de agua, suelos, subsuelos, manto freático y acuíferos, ocasionados por

**¡CONSTRUYENDO JUNTOS EL BIENESTAR DE NUESTRO PUEBLO!**



actividades que no cumplen con las medidas de protección ambiental, así como las derivadas de emisiones a la atmosfera que han impactado a sectores amplios de la sociedad, desechos clandestinos de residuos sólidos urbanos y de manejo especial que afectan negativamente a los elementos naturales, hábitat y ecosistemas o aún más causan afectación a la salud de las personas; construcciones ilegales de proyectos en las que se ocasiona ilegítimamente la deforestación y el cambio de uso de suelo en nuestros bosques y selvas.

**Objetivo:** Fortalecer la cultura ambiental y promover la sustentabilidad

Incrementar la gestión ambiental en los sectores

Promover la cultura de protección al ambiente

Coordinación interinstitucional

### **5.2.1 Prevención y gestión para el manejo integral de residuos sólidos urbanos.**

#### **Tiraderos de basura a cielo abierto**







El espacio destinado para depositar la basura, recolecta residuos sólidos a cielo abierto y representa un riesgo de tipo sanitario, porque se deposita además de basura todo tipo de desechos. Esta administración municipal gestionará la construcción del relleno sanitario y realizará campañas de concientización ecológica y ambiental. En el municipio las descargas de residuos peligrosos se deben a las unidades económicas que emiten este tipo de desechos. Las parcelas se fertilizan con agroquímicos, pesticidas, insecticidas, herbicidas, y líquidos que dañan el suelo, el agua y el ambiente, por lo que se realizarán campañas de concienciación a los productores para evitar el uso de estos químicos.

**Objetivo:** Reducir los impactos generados por actividades humanas

Estrategia 5.1.2.1 Impulsar el tratamiento y disposición adecuado de residuos sólidos

Estrategia 5.1.2.2 Promover la conservación de los suelos y la calidad de los cuerpos de agua.

Estrategia 5.1.2.3 Promover la eficiencia energética.

### **Tema 5.3 Cambio Climático**

#### **Diagnóstico**

Un reto urgente es atender el cambio climático, que se deriva de las actividades humanas y sus consecuencias por el uso irracional de los recursos naturales, existe la necesidad de combatir este problema y fortalecer acciones en coordinación con los gobiernos estatal y federal, así como con asociaciones civiles, organizaciones sin fines de lucro, universidades, sociedades, y todos los sectores comprometidos con el medio ambiente sano y sustentable.





## *Plan De Desarrollo Municipal, 2021-2024*



En años recientes, el estado ha experimentado una serie eventos hidrometeoro lógicos que han generado desastres y graves daños, poniendo de manifiesto la vulnerabilidad de la sociedad chiapaneca.

Sólo en 2010, Chiapas sufrió afectaciones y desastres notables por fenómenos hidrometeoro lógicos en 43 localidades de 22 municipios (Sistema Estatal de Protección Civil, 2010). Por lo anterior, esta administración pretende realizar las gestiones para reducir los efectos del cambio climático, a través de acciones de mitigación y adaptación, e impulsar la coordinación interinstitucional.

Objetivo: Disminuir los efectos del cambio climático

Estrategia 5.1.3.1 Impulsar las acciones para la mitigación y adaptación ante el cambio climático

Estrategia 5.1.3.2 Difundir los impactos y las medidas ante el cambio climático

Estrategia 5.1.3.3 Impulsar la coordinación interinstitucional

### **EJECUCIÓN**

El presente Plan de Desarrollo Municipal 2021-2024, es la fuente de trabajo de la administración actual, para su elaboración y ejecución en el ámbito de gobierno municipal se consideró 5 ejes rectores, 9 políticas públicas, 19 estrategias y 29 programas a ejecutar, que permitan darle mayor atención al pueblo de Rayón, este proceso normativo fue desarrollado minuciosamente de conformidad a la guía metodológica, desglosándose de la siguiente manera:



### **Seguimiento y Evaluación**

En este apartado se presenta el programa de seguimiento y evaluación, el calendario de seguimiento muestra la estrategia de intervención, los indicadores objetivamente verificables y el periodo de ejecución en los 3 años divididos en semestres. La Contraloría Social Municipal del Comité de planeación para el desarrollo municipal (Copladem) será la encargada de realizar el seguimiento de los programas y proyectos contemplados en el Plan Municipal de Desarrollo, a través de la revisión de ejecución de las acciones que realiza el gobierno municipal para fortalecer la capacidad de la sociedad civil en la evaluación y en la aplicación de los recursos públicos.

La Contraloría Social Municipal y los beneficiarios de las obras a través de sus comités comunitarios, podrán en todo momento realizar labores de vigilancia y control en el proceso de ejecución de la obra, y el Ayuntamiento deberá proporcionar a éstos, la información que al efecto le sea requerida para estos fines.

Para integrar estos esfuerzos, se realizarán reuniones entre dichos comités comunitarios y las áreas responsables de la ejecución de los programas y proyectos del Ayuntamiento.

La evaluación se hará mediante una medición periódica de la ejecución de los programas y proyectos para comprobar si se han alcanzado los objetivos deseados y deberá iniciar concurrentemente con la implementación del proyecto, es decir, no se esperará a que esté concluido.

Durante esta etapa se observará la evolución del proceso y la verificación de los logros obtenidos. Para la evaluación se determinará el porcentaje de avance que se alcanzó en la implementación de los programas y proyectos municipales, el cumplimiento de las metas establecidas, los logros obtenidos y las acciones por realizar. Para ello, se definirán los criterios de evaluación, los parámetros de medición, las fuentes de los

**¡CONSTRUYENDO JUNTOS EL BIENESTAR DE NUESTRO PUEBLO!**





parámetros, los mecanismos o herramientas de recolección, la periodicidad de la evaluación y la metodología para incorporar los resultados de la evaluación.

Los instrumentos de evaluación del Plan Municipal de Desarrollo serán el Informe de Gobierno, que obligatoriamente debe presentar el H. Ayuntamiento a la ciudadanía y la Cuenta Pública, que también anualmente deberá presentarse al H. Congreso del Estado.

#### **Tema 5.4 Conservación de Ecosistemas**

En este apartado se presenta información estadística y geográfica, la alineación a los Objetivos de Desarrollo Sostenible de la Organización de las Naciones Unidas, alineación al Plan Estatal de Desarrollo y alineación al Plan Nacional de Desarrollo.

En otro documento se presenta la matriz de marco lógico y matriz de indicadores estratégicos, así como los árboles de problemas y objetivos, de cada política pública a ejecutarse en el municipio

#### **Información estadística y geográfica**

##### **Colindancias**



## Plan De Desarrollo Municipal, 2021-2024



Mapa 1 Ubicación de Rayón,

Chiapas Se ubica en la Región Socioeconómica VII DE LOS BOSQUES. Limita al norte con Tapilula, al este con Rincón Chamula San Pedro y Jitotol, y al sur y al oeste con Pantepec. Las coordenadas de la cabecera municipal son: 17°12'01" de latitud norte y 93°00'41" de longitud oeste y se ubica a una altitud de 1335 metros sobre el nivel del mar<sup>2</sup> (mapa 1). El municipio cuenta con una superficie territorial de 67.62 km<sup>2</sup> ocupa el 0.09% del territorio estatal<sup>3</sup>.

### Clima

Los climas existentes en el municipio son: Cálido húmedo con lluvias todo el año (82.27%), Semicálido húmedo con lluvias todo el año (10.37%) y Cálido húmedo con lluvias abundantes de verano (7.35%).

<sup>2</sup>Gobierno del Estado de Chiapas. Carta Geográfica de Chiapas 2012.

INEGI. Integración Territorial del Censo de Población y Vivienda 2010.

INEGI. Marco Geo estadístico Nacional 2010.

**¡CONSTRUYENDO JUNTOS EL BIENESTAR DE NUESTRO PUEBLO!**





000334

## Plan De Desarrollo Municipal, 2021-2024



3Gobierno del Estado de Chiapas. Carta Geográfica de Chiapas 2012.

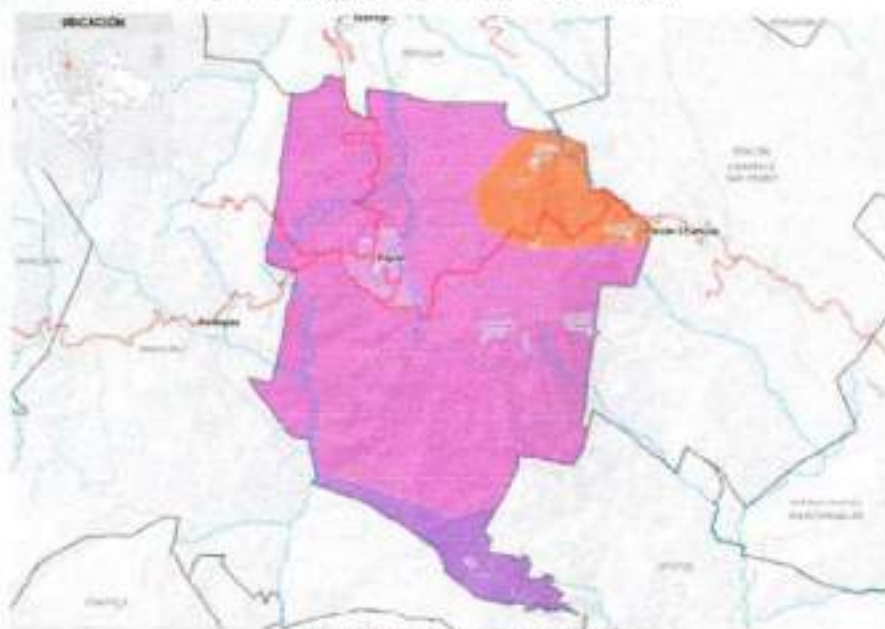
INEGI. Integración Territorial del Censo de Población y Vivienda 2010. INEGI. Marco Geo estadístico Nacional 2010.

En los meses de mayo a octubre, las temperaturas mínimas promedio se distribuyen porcentualmente de la siguiente manera: de 12 a 15 °C (47.86%), de 15 a 18 °C (51.82%) y de 18 a 21 °C (0.33%).

En tanto que las máximas promedio en este periodo son: de 21 a 24 °C (11.84%), de 24 a 27 °C (75.17%) y de 27 a 30 °C (12.98%).

Durante los meses de noviembre a abril, las temperaturas mínimas promedio se distribuyen porcentualmente de la siguiente manera: de 6 a 9 °C (21.59%), de 9 a 12 °C (60.15%) y de 12 a 15 °C (18.26%).

Mientras que las máximas promedio en este mismo periodo son: de 18 a 21 °C (66.32%), de 21 a 24 °C (33.63%) y de 24 a 27 °C (0.05%).



Mapa No. 2 Tipos de clima

**¡CONSTRUYENDO JUNTOS EL BIENESTAR DE NUESTRO PUEBLO!**

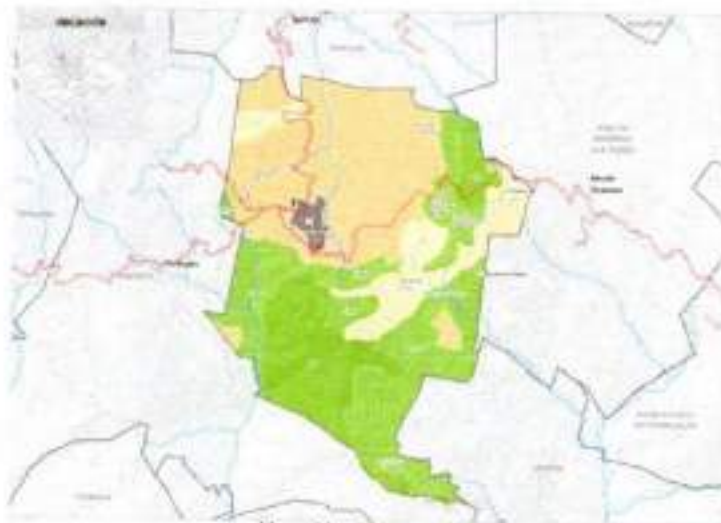


## Vegetación

### *Plan De Desarrollo Municipal, 2021-2024*



La cobertura vegetal y el aprovechamiento del suelo en el municipio se distribuye de la siguiente manera: Pastizal cultivado (36.77%), Bosque mesófilo de montaña (secundaria) (31.55%), Bosque mesófilo de montaña (18.17%), Agricultura de temporal (12.04%), No aplicable (1.46%) y Pastizal inducido (0.02%).



Mapa No. 3 Vegetación

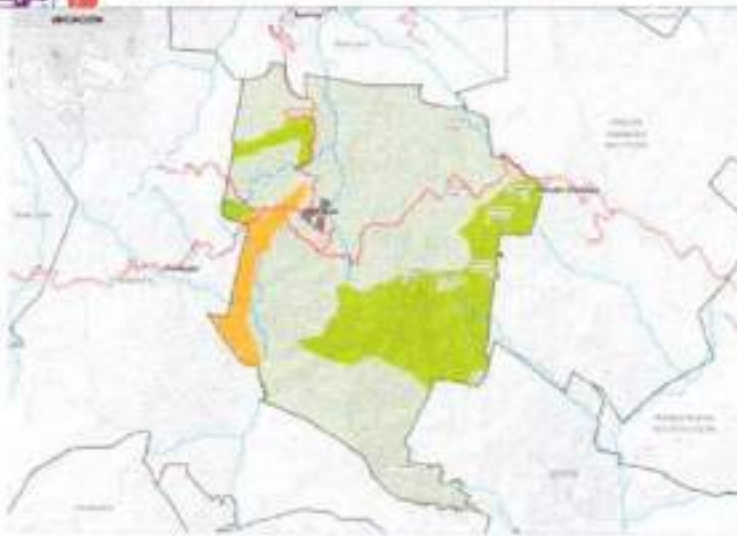
## Edafología

Los tipos de suelos presentes en el municipio son: Leptosol (70.03%), Luvisol (24.45%), Phaeozem (4.89%) y No aplica (0.64%). Ver mapa 4.





## Plan De Desarrollo Municipal, 2021-2024



Mapa No. 4 Edafología

### Geología

Los tipos de roca que conforman la corteza terrestre en el municipio son: Caliza (roca sedimentaria) (65.25%), Andesita-Brecha volcánica intermedia (roca ígnea extrusiva) (29.35%) y Lutita-Arenisca (roca sedimentaria) (5.4%)<sup>4</sup> (mapa 5).

<sup>4</sup> INEGI. Datos vectoriales de la Carta Geológica escala 1:250 000 Serie I INEGI. Marco Geo estadístico Nacional 2010.



Mapa No. 5 Geología



## Plan De Desarrollo Municipal, 2021-2024

### Fisiografía

El municipio forma parte de la región fisiográfica de las Montañas del Norte. La altura del relieve varía entre los 1000 mts. y los 2,000 mts. sobre el nivel del mar. Sierra alta escarpada compleja (100%)<sup>5</sup> (mapa 6).



Mapa No. 6 Fisiografía

### Hidrografía

El municipio se ubica dentro de las subcuencas R. Chicoasén que forman parte de la cuenca R. Grijalva - Villahermosa, y las subcuencas R. de la Sierra, que forman parte de la cuenca R. Grijalva - Villahermosa.

5 INEGI. Datos vectoriales de la Carta Fisiográfica escala 1:1 000 000 Serie I

INEGI. Datos vectoriales de la Carta Topográfica escala 1:50 000 Serie II

INEGI. Marco Geoestadístico Nacional 2010.

Federico K. Mulleried, "Geología de Chiapas, 1957.





Las principales corrientes de agua en el municipio son: Río La Soledad, Arroyo Guadalupe, Río Grande, Río San José, Arroyo Tiburcio, Arroyo Buenavista y Río Duraznos (mapa 7).



Mapa No. 7 Hidrografía

### Áreas naturales protegidas

Este municipio no cuenta con áreas naturales protegidas en su territorio.

### Fauna

La región posee gran variedad de especies, entre las que destacan aves como águila real, zopilotes, halcones, cotorras, gavilanes, palomas, pájaros, correcaminos, codornices etc. Diversos mamíferos como son: jabalíes, tepezcuintles, zorros, ardillas, venados, armadillos, conejos, gatos de monte, tejones, puercos, zorrillos, tlacuaches, comadrejas, etc. También pueden observarse ardillas, murciélagos, etc., además de especies acuáticas, como mojarra y caracol. Reptiles, tales iguanas, serpientes coralillos, boas, nauyacas, cascabel, etc.

A continuación, se presenta el mapa de riesgos de la cabecera municipal, donde se observa la zona con peligro de inundaciones en la temporada de lluvias y ciclones. Por lo que la población mantiene alerta y este Ayuntamiento brindará la ayuda necesaria para atender a los ciudadanos que requieran el servicio.

7Gobierno de Chiapas. Carta Geográfica de Chiapas 2017. Secretaría de Medio Ambiente e Historia Natural. Comisión Nacional de Áreas Naturales Protegidas



Página | 196

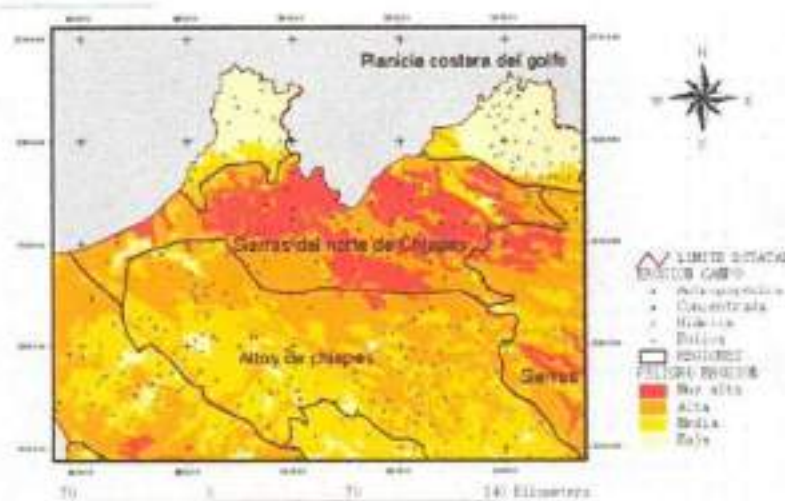


## Amenazas y vulnerabilidades

Una amenaza es la posibilidad de ocurrencia de cualquier tipo de evento o acción que puede producir un daño (material o inmaterial) sobre la población en un territorio determinado. La vulnerabilidad es la capacidad, las condiciones y características que lo hace susceptible a amenazas, con el resultado de sufrir algún daño. Las vulnerabilidades están en directa interrelación con las amenazas porque si no existe una amenaza, tampoco existe la vulnerabilidad o no tiene importancia, porque no se puede ocasionar un daño.

En general la región Sierra del Norte de Chiapas se cataloga en estado de erosión que va de alto a muy alto, esto debido a la gran cantidad de superficie deforestada y que posteriormente se convierte a zonas de cultivos por una sola vez, esta impresionante actividad fue observada en los municipios de El Bosque, Larrainzar, Chalchihuitán, Huitiupán, Rayón, Salto de Agua, Ixtacomitán, Jitotol, Chapultenango, Bochil, Coapilla, Tapalapa, Tecpatán, Pichucalco, Solosuchiapa y Francisco León (mapa 8).

## Zonas erosionadas



Mapa 8.- Erosión de las sierras del norte de Chiapas.  
Fuente: Atlas de peligros del estado de Chiapas. Servicio Geológico Mexicano

**¡CONSTRUYENDO JUNTOS EL BIENESTAR DE NUESTRO PUEBLO!**





Estos municipios se encuentran afectados por la deforestación, esto es delicado debido a que se localizan sobre la parte de la sierra en donde existen pendientes hasta de 30° con espesores considerables de alteración de la roca sedimentaria y en menor proporción rocas ígneas extrusivas pero que, además, se encuentran en un estado poco consolidado por lo que son más susceptibles a la erosión y los deslizamientos; las rocas sedimentarias, como las calizas, fueron sometidas a esfuerzos por la acción del fallamiento que sufrió la zona, por lo que actualmente presentan alto grado de fracturamiento, característica que también favorece la erosión.

### **Zonas inundables**

En el municipio existe el riesgo de inundación por el crecimiento de ríos y arroyos en la temporada de lluvias y ciclones, por lo que se mantiene la alerta constante y los planes de protección civil. Los barrios más vulnerables por zonas inundables se mencionan en los mapas de riesgos.

### **Índice de riesgo municipal**

En materia de planificación para el desarrollo sustentable, uno de los objetivos principales es la identificación de peligros y amenazas naturales para los asentamientos humanos, infraestructura y actividades productivas para presentar alternativas y mecanismos de protección civil que mitiguen dichos riesgos.



### Altitud y precipitación



Mapa 9 - Precipitación media mayo - octubre

En los meses de mayo a octubre, la precipitación media es: de 1700 a 2000 mm (90.61%) y de 2000 a 2300 mm (9.39%). En los meses de noviembre a abril, la precipitación media es: de 500 a 600 mm (0.12%), de 600 a 700 mm (4.35%), de 700 a 800 mm (16.62%), de 800 a 1000 mm (29%) y de 1000 a 1200 mm (49.91%).



000403

## *Plan De Desarrollo Municipal, 2021-2024*



### **Alineación 2030 con los Objetivos de Desarrollo Sostenible**



**¡CONSTRUYENDO JUNTOS EL BIENESTAR DE NUESTRO PUEBLO!**





## Plan De Desarrollo Municipal, 2021-2024



### Acta de cabildo de aprobación del Plan Municipal de Desarrollo



EL AYUNTAMIENTO MUNICIPAL CONSTITUCIONAL DE  
RAYÓN, CHIAPAS  
2021 - 2024



#### ACTA DE SESIÓN EXTRAORDINARIA DE CABILDO NÚM. III/2022

En el municipio de Rayón, Chiapas, siendo las 10:00 horas del día 06 de enero del año 2022, se reunieron en la sala de cabildo del Palacio Municipal, con domicilio en calle Central Norte sin número Barrio Centro, para celebrar la sesión extraordinaria de cabildo No. III, con fundamento en lo previsto en el artículo 115 de nuestra Constitución Política de los Estados Unidos Mexicanos y Art. 46 de la ley del Desarrollo Constitucional en Materia de Gobierno y Administración Municipal del Estado de Chiapas, previa notificación a los ciudadanos: Ing. Guadalupe González Trejo, Presidente Municipal Constitucional; C. Martha Idali Hernández Orantes, Síndica Municipal; Lic. Rodolfo Gómez Sánchez, Secretario Municipal, así como los Regidores propietarios Miguel Sánchez Díaz, Lucrecia Zebadua José, Ediberto Gómez Suárez, la Regidora Plurinomial, María Luisa Gómez López y la Regidora Plurinomial, C. Francisca Calvo Ortiz, bajo el siguiente:

#### Orden del día

- I. Lista de asistencia y declaración del Quórum e instalación legal de la Sesión
- II. Lectura, discusión y aprobación del orden del día
- III. Propuesta, discusión y en su caso aprobación de elaboración del Plan de Desarrollo Municipal para el periodo 2021-2024 en el Municipio de Rayón, Chiapas
- IV. Clausura de la Sesión

**Como Primer Punto.** - El Ciudadano Rodolfo Gómez Sánchez, Secretario Municipal, procedió a pasar lista de asistencia, con el objeto de verificar el Quórum legal e instalación de la Sesión, estando presentes los ciudadanos: C. Guadalupe González Trejo, Presidente Municipal Constitucional; C. Martha Idali Hernández Orantes, Síndica Propietaria; C. Miguel Sánchez Díaz, Primer Regidor Propietario; C. Lucrecia Zebadua José, Segundo Regidor Propietario; C. Ediberto Gómez Suárez, Tercer Regidor Propietario; C. María Luisa Gómez, Regidora Plurinomial; C. Francisca Calvo Ortiz. Después de comprobarse el Quórum legal, el Ciudadano Guadalupe González Trejo, presidente Municipal Constitucional, declaró formalmente instalada la Sesión.

**Como Segundo Punto.** - Lectura, discusión y en su caso aprobación del orden del día de la presente Sesión Ordinaria de Cabildo.

Enseguida, El Ciudadano Rodolfo Gómez Sánchez, secretario Municipal del Ayuntamiento sometió a votación el orden del día, habiéndose aprobado por mayoría de votos.

**Como tercer punto.** - Con fundamento en el artículo 57, fracción XIV de la Ley de Desarrollo Constitucional en Materia de Gobierno y Administración Municipal del Estado de Chiapas, el C. Guadalupe González Trejo, presidente Municipal Constitucional, sometió a consideración del H. Cuerpo edilicio la propuesta para la **ELABORACIÓN DEL PLAN DE DESARROLLO MUNICIPAL PARA EL PERIODO 2021 - 2024 EN EL MUNICIPIO DE RAYÓN, CHIAPAS.**

**¡CONSTRUYENDO JUNTOS EL BIENESTAR DE NUESTRO PUEBLO!**

Calle Central Nte. 5/N Barrio Centro.  
E-mail: [secretariamunicipal2224@hotmail.com](mailto:secretariamunicipal2224@hotmail.com) CP: 29040



## Plan De Desarrollo Municipal, 2021-2024



### EL AYUNTAMIENTO MUNICIPAL CONSTITUCIONAL DE RAYÓN, CHIAPAS 2021 - 2024



CON RESPECTO A ESTE PUNTO, SE ACORDÓ POR MAYORÍA DE VOTOS LA ELABORACION DEL PLAN DE DESARROLLO MUNICIPAL PARA EL PERIODO 2021 - 2024 EN EL MUNICIPIO DE RAYÓN CHIAPAS, GARANTIZANDO QUE CONTENGA UN DIAGNOSTICO INTEGRAL DE LOS ASPECTOS QUE OCURREN EN EL ENTORNO, PERMITIENDO IDENTIFICAR LOS PRINCIPALES OBJETIVOS Y ACCIONES QUE SE LLEVARAN A CABO DURANTE ESTE PERIODO, PRESENTANDO ESTRATEGIAS PARA MEJORAR LA CALIDAD DE VIDA DE LA POBLACION.

No habiendo otro asunto que tratar, siendo las 15:00 horas del mismo día, mes y año del inicio de la sesión, el ciudadano Guadalupe González Trejo, presidente Municipal Constitucional, declaró clausurada esta sesión y se levantó la presente acta que después de leída, la aprueban y firman en cada una de las hojas para constancia los que en ella estuvieron presentes.

POR EL H. AYUNTAMIENTO MUNICIPAL CONSTITUCIONAL DE RAYÓN, CHIAPAS, PARA EL PERIODO 2021-2024.

Ing. Guadalupe González Trejo  
Presidente Municipal Constitucional



Q. Martha Idali Hernández González  
Síndico Municipal



C. Miguel Sánchez Díaz  
Primer Regidor Propietario

C. Lucinda Zebadua José  
Segundo Regidor Propietario

Ing. Edibeito Gómez Suárez  
Tercer Regidor Propietario

C. María Luisa Gómez  
Regidor Plurinomial

C. Francisca Calvo Ordoñez  
Regidor Plurinomial

Lic. Rosalvo Gómez Sánchez  
Secretario Municipal



ESTAS FIRMAS CORRESPONDEN AL ACTA EXTRAORDINARIA DE CABILDO  
NÚMERO III/2022 CELEBRADA EL DÍA 06 DE ENERO DEL 2022.

¡CONSTRUYENDO JUNTOS EL BIENESTAR DE NUESTRO PUEBLO!

Calle central Nro. 1/N Barrio Centro.  
E-mail: secretariamunicipal2124@hotmail.com CP: 29740

¡CONSTRUYENDO JUNTOS EL BIENESTAR DE NUESTRO PUEBLO!





000436

## Plan De Desarrollo Municipal, 2021-2024



### ACTA DE VALIDACION SOCIAL DEL PLAN DE DESARROLLO MUNICIPAL 2021 - 2024

EN EL MUNICIPIO DE RAYÓN CHIAPAS SIENDO LAS 11 HORAS DEL DÍA 11 DE ENERO DEL 2022 EN LAS INSTALACIONES QUE OCUPA LA PRESIDENCIA MUNICIPAL, UBICADAS EN CALLE CENTRAL DE ESTE MISMO MUNICIPIO, SE SABER QUE:

EL H. AYUNTAMIENTO MUNICIPAL CONSTITUCIONAL DE RAYÓN, CHIAPAS, PRESIDE EL C. ING. GUADALUPE GONZALEZ TREJO EN SU CARÁCTER DE PRESIDENTE MUNICIPAL CONSTITUCIONAL PARA EL PERIODO 2021 - 2024 Y CON FUNDAMENTO A LA LEY DE PLANEACION FEDERAL QUE ESTABLECE NORMAS Y PRINCIPIOS BASICOS CONFORME A LOS CUALES SE LLEVARA A CABO LA PLANEACION NACIONAL DEL DESARROLLO, EL ARTICULO 45 DE LA CONSTITUCION POLITICA DEL ESTADO LIBRE Y SOBERANO DE CHIAPAS MENCIONA QUE LOS AYUNTAMIENTOS DEL ESTADO DE CHIAPAS DEBEN ELABORAR Y ENTREGAR SUS PLANES DE DESARROLLO AL CONGRESO DEL ESTADO PARA SU EXAMEN Y APROBACION CORRESPONDIENTE Y CUMPLIMIENTO AL ACUERDO DE CABILDO SUSCRITA EN EL ACTA NO. EXTRAORDINARIA DE FECHA 11 DE ENERO DEL 2022, DONDE SE ACORDO CUMPLIR CON LOS REQUERIMIENTOS NECESARIOS PARA LA ELABORACION DE UN PLAN DE DESARROLLO MUNICIPAL EN LA FORMA ACORDADA EN EL ACTA DE CABILDO MENCIONADA, PROCEDIENDO A LA REUNION PLENARIA DE ASAMBLEA PARA SU APROBACION, EN SESION DE INSTALACION DE COMITÉ BAJO EL SIGUIENTE ORDEN.

#### ORDEN DEL DIA

1. PASE DE LISTA Y DECLARACION DEL QUORUM LEGAL.
2. PALABRAS DE BIENVENIDA Y OBJETOS DE LA REUNION A CARGO DEL PRESIDENTE MUNICIPAL.
3. CONFORMACION Y TOMA DE PROTESTA DE LOS INTEGRANTES COMITÉ DE VALIDACION SOCIAL DEL PLAN DE DESARROLLO MUNICIPAL A CARGO DEL ING. RAMÓN LEDEZMA ARIAS EN REPRESENTACION DEL COMITÉ DEL MUNICIPAL PARA EL DESARROLLO URBANO.
4. ACUERDOS
5. CLAUSURA DE LA REUNION PLENARIA DE LA ASAMBLEA GENERAL DEL COMITÉ DE VALIDACION SOCIAL DEL PLAN DE DESARROLLO MUNICIPAL.

¡CONSTRUYENDO JUNTOS EL BIENESTAR DE NUESTRO PUEBLO!

Escaneado con CamScanner

¡CONSTRUYENDO JUNTOS EL BIENESTAR DE NUESTRO PUEBLO!





## Plan De Desarrollo Municipal, 2021-2024



CARGO DEL C. ING. GUADALUPE GONZALEZ TREJO PRESIDENTE MUNICIPAL CONSTITUCIONAL.

DESARROLLO DE REUNIÓN PLENARIA DE LA SAMBLEA GENERAL, EN DE INTALACIÓN:

1. SE PROCEDE AL PASE DE ASISTENCIA, DECLARANDOSE QUORUM.
2. EL C. ING. GUADALUPE GONZALEZ TREJO, PRESIDENTE MUNICIPAL CONSTITUCIONAL DE RAYÓN CHIAPAS OFRECE LAS PALABRAS DE BIENVENIDA Y DA A CONOCER QUE EL OBJETO DE LA PRESENTE REUNION ES PARA FORTALECER LA ADMINISTRACION MUNICIPAL CREANDO ESPACIOS DE CONSULTA, PLANEACION Y PARTICIPACION DE LA SOCIEDAD, LA CUAL ES ANALIZADA POR SUS ORGANOS INTEGRANTES Y SELECCIONADOS DE ACUERDO A LA CONGRUENCIA QUE GUARDE CON LOS PLANES Y LOS OBJETIVOS DE LA AGENDA 2030 Y EN CONSECUENCIA LLEVAR A CABO LA CONFORMACION E INSTALACION DE LOS INTEGRANTES QUE CONFORMARAN EL COMITÉ DE VALIDACION SOCIAL DEL PLAN DE DESARROLLO MUNICIPAL PARA EL PERIODO CONSTITUCIONAL 2021 - 2024, EN CUMPLIMIENTO AL ACUERDO DEL CABILDO DE FECHA 11 DE ENERO DE 2022.

3. POR ACUERDO DEL CABILDO, EL COMITÉ DE VALIDACION SOCIAL DEL PLAN DE DESARROLLO MUNICIPAL PARA SU FUNCIONAMIENTO DE LOS ASUNTOS QUE SE DELIBERAN CONTARÁ CON LA SIGUIENTE ESTRUCTURA:

- I. LA ASAMBLEA GENERAL: QUE ESTARA A CARGO DEL PRESIDENTE MUNICIPAL.
- II. COORDINADOR: QUE ESTARA A CARGO DEL PRIMER REGIDOR.
- III. LA CONTRALORIA SOCIAL MUNICIPAL QUE ESTARA A CARGO DEL SINDICO MUNICIPAL.
- IV. LA COMISION TECNICA PARA EL DESARROLLO SUSTENTABLE: QUE ESTARA A CARGO DEL DIRECTOR DE PLANEACION O EQUIVALENTE.
- V. EL SUBCOMITE MUNICIPAL PARA EL DESARROLLO URBANO: QUE ESTARA A CARGO DEL DIRECTOR DE OBRAS PUBLICAS O EQUIVALENTE.
- VI. EL SUBCOMITE MUNICIPAL PARA EL DESARROLLO RURAL SUSTENTABLE: QUE ESTARA A CARGO DEL DIRECTOR DE AGROPECUARIO.

¡CONSTRUYENDO JUNTOS EL BIENESTAR DE NUESTRO PUEBLO!



## Plan De Desarrollo Municipal, 2021-2024



### VII. LOS COMITES COMUNITARIOS O LAS FORMAS DE ORGANIZACIÓN CIUDADANA: MISMO QUE SERAN DESIGNADOS POR AYUNTAMIENTO.

LOS CARGOS ESTABLECIDOS EN EL PRESENTE ORDENAMIENTO, SON DE CARÁCTER HONORÍFICO, POR TANTO, NO RECIBIRÁN RENUNERACIÓN ALGUNAS.

ACTO SEGUIDO Y CONOCIDA LA ESTRUCTURA DEL COMITÉ DE VALIDACIÓN SOCIAL DEL PLAN DE DESARROLLO MUNICIPAL EL C. RODIMIRO GONZÁLEZ TREJO EN SU CARÁCTER DE SECRETARIO MUNICIPAL, DEL MUNICIPIO DE RAYÓN, CHIAPAS PROCEDE A TOMAR LA CORRESPONDIENTE TOMA DE PROTESTA Y DECLARANDO INSTALADO EL COMITÉ DE VALIDACIÓN SOCIAL DEL PLAN DE DESARROLLO MUNICIPAL.

4. DEBIDAMENTE QUE FUERON INSTALADOS Y HABIENDO TOMANDO PROTESTA LOS INTEGRANTES DEL COMITÉ, SE PROCEDE A LA TOMA DE LOS SIGUIENTES

### ACUERDOS

POR UNANIMIDAD SE ACUERDA QUE LA PRESENTE ACTA DE ACUERDOS DEBE HACERSE DEL CONOCIMIENTO GENERAL DE LOS HABITANTES DEL MUNICIPIO DE RAYÓN, CHIAPAS DEBIÉNDOSE CORRER TRASLADO DE UN TANTO DE LA PRESENTE ACTA.

POR LO QUE NO HABIENDO OTRO ASUNTO QUE AGREGAR Y QUE FUE DEBIDAMENTE AGOTADO EL ORDEN DÍA, SE PROCEDE AL SIGUIENTE PUNTO.

5. CLAUSURA DE LOS TRABAJOS A CARGO DEL C. LIC. RODIMIRO GONZÁLEZ TREJO SECRETARIO MUNICIPAL TOMANDO LA PALABRA DEL C. GONZÁLEZ TREJO PRESIDENTE MUNICIPAL CONSTITUCIONAL POR EL C. GONZÁLEZ TREJO SIENDO LAS 13:00 HORAS, SE DA POR CLAUSURADOS LOS TRABAJOS DE LA PRESENTE ASAMBLEA GENERAL DEL COMITÉ DE VALIDACIÓN SOCIAL DEL PLAN DE DESARROLLO MUNICIPAL DE RAYÓN, CHIAPAS PARA EL PERÍODO 2021-2024.

LEIDA Y CONOCIDO AL ALCANCE DE LA PRESENTE ACTA Y ACUERDOS QUE LA CONSTITUYEN, SE FIRMA PARA LA VALIDEZ Y CUMPLIMIENTO, AGREGÁNDOSE LA LISTAS DE ASISTENCIA COMO PARTE DEL PRESENTE INSTANTÁNEO.

¡CONSTRUYENDO JUNTOS EL BIENESTAR DE NUESTRO PUEBLO!

Escaneado con CamScanner

¡CONSTRUYENDO JUNTOS EL BIENESTAR DE NUESTRO PUEBLO!





## Plan De Desarrollo Municipal, 2021-2024



### FIRMAS Y SELLOS

La Asamblea General

Ing. Guadalupe González Trejo

Presidente Municipal

2021 - 2024

RAYÓN, CHIAPAS

Coordinador

c. Miguel Sánchez Díaz

Primer Regidor

Contraloría Social Municipal

c. Lic. Martha Isela Hernández orantes

2021 - 2024

Síndico Municipal  
RAYÓN, CHIAPAS

Comisión Técnica para el Desarrollo

Ing. Ramón Leocadio Arias

Director de Planeación o equivalente

2021 - 2024

RAYÓN, CHIAPAS

Subcomité Municipal de Desarrollo de la Infraestructura Social y Urbana

¡CONSTRUYENDO JUNTOS EL BIENESTAR DE NUESTRO PUEBLO!

Escaneado con CamScanner

¡CONSTRUYENDO JUNTOS EL BIENESTAR DE NUESTRO PUEBLO!





## Plan De Desarrollo Municipal, 2021-2024



Ing. Simón Avendaño López  
 Director de Obras Públicas e Infraestructura  
 Subcomité Municipal de Desarrollo Urbano Sustentable

Ing. Antonio Velasco Páez  
 Director de Fomento y Desarrollo

2021 - 2024  
 RAYÓN, CHIAPAS  
 Los comités comunitarios

Ing. Edilberto Gómez Saez  
 Representante del comité comunitario

Invitados parlamentarios

Lic. Alfredo Ramírez Jiménez  
 Delegado de gobierno, región VII bosque.



¡CONSTRUYENDO JUNTOS EL BIENESTAR DE NUESTRO PUEBLO!



# Plan De Desarrollo Municipal, 2021-2024



## LISTA DE ASISTENTES A LA INSTALACION DEL COMITÉ DE VALIDACION SOCIAL DEL PLAN DE DESARROLLO MUNICIPAL 2021-2024

### MUNICIPIO DE RAYON CHIAPAS.

FECHA: 11 DE ENERO DE 2022

REPRESENTANTES DE LOCALIDADES, COMITÉ DE VALIDACION SOCIAL DEL  
PLAN DE DESARROLLO MUNICIPAL

NO	LOCALIDAD	NOMBRE (S)	FIRMA
01	LA SOLEDAD RAYON	BERNARDO DIAZ ALVAREZ	
02	LA SOLEDAD RAYON	ARBEL CRUZ ALVAREZ	
03	COLONIA EL PINABETO	JESUS HERNANDEZ MAZARIEGOS	
04	COLONIA EL PINABETO	CARMEN HERNANDEZ NUNEZ	
05	COL. NUEVO ESQUIPULAS GUAYABAL	FELIX ARIAS DELEZMA	
06	COL. NUEVO ESQUIPULAS GUAYABAL	DANIEL DELESMA BAUTISTA	
07	RIBERA SAN SEBASTIAN	JOSE ANTONIO ALEJANDRO RUIZ	
08	RIBERA SAN SEBASTIAN	ALBINO NUNEZ RODRIGUEZ	
09	RIBERA NOPALITO	NABOR NUNEZ HERNANDEZ	
10	RIBERA NOPALITO	GILBERTO HERNANDEZ ALEJANDRO	
11	RIBERA CACATE	CARMEN SANCHEZ PEREZ	
12	RIBERA CACATE	CLEYBER ALEJANDRO RODRIGUEZ	
13	COMUNIDAD EL PATIO	MARBELLA SOLÓRZANO CRUZ	
14	COMUNIDAD EL PATIO	JACINTO LÓPEZ SÁNCHEZ	
15	RIBERA SAN FRANCISCO	JULIO REYNOSA GÓMEZ	
16	RIBERA SAN FRANCISCO	GENARO DE JESUS JUÁREZ ALEJANDRO	





## Plan De Desarrollo Municipal, 2021-2024

17	RIBERA UNION NUEVA	JOSE LUIS GOMEZ RODRIGUEZ	
18	RIBERA UNION NUEVA	FELIX CHAVARRIA SANCHEZ	
19	RIBERA UNION LAJAS	JOSE CRUZ SANCHEZ ESTRADA	
20	RIBERA UNION LAJAS	HIPOLITO SANCHEZ ESTRADA	
21	NUEVA LOCALIDAD EL ZOQUE	EDUARDO RODRIGUEZ ESTRADA	
22	NUEVA LOCALIDAD EL ZOQUE	MIGUEL ESTRADA RODRIGUEZ	
23	JOSE DOLORES	BENICIO GOMEZ GOMEZ	
24	JOSE DOLORES	IGNACIO GOMEZ BAUTISTA	
25	POBLADO SEBASTIAN PEREZ NUÑEZ	ANSELMO PEREZ HERNANDEZ	
26	POBLADO SEBASTIAN PEREZ NUÑEZ	PETRONA LOPEZ LOPEZ	
27	COMUNIDAD LA CANDELARIA	GALILEO GOMEZ CHAVARRIA	
28	COMUNIDAD LA CANDELARIA	LUCAS DIAZ RODRIGUEZ	
29	RIBERA EL CARRIZAL RAYON	ISABEL LOPEZ VELAZCO	
30	RIBERA EL CARRIZAL RAYON	JOSE PEREZ VELASCO	
31	RIBERA SAN ANTONIO CANELAR	ANDRES GONZALES JUAREZ	
32	RIBERA SAN ANTONIO CANELAR	TOMAS GONZALEZ LOPEZ	
33	RIBERA ANEXO LAS NUBES	JAIMÉ AVENDANO LOPEZ	
34	RIBERA ANEXO LAS NUBES	HUGO SOLÓRZANO SOLÓRZANO	
35	RIBERA EL AGUACATE EL PIJUY	SANTIAGO GÓMEZ LÓPEZ	
36	RIBERA EL AGUACATE EL PIJUY	SANTIAGO GÓMEZ LÓPEZ	
37	BARRIO LA PRIMAVERA	RICARDO DIAZ DOMINGUEZ	
38	COLONIA VISTA HERMOSA	MACARIO JIMENEZ JUAREZ	
39	COLONIA VISTA HERMOSA	MACARIO JIMENEZ JUAREZ	

2 de 4

Escaneado con CamScanner





Plan De Desarrollo Municipal, 2021-2024

000413



40	RIBERA LA NARANJA	RICARDO DÍAZ LÓPEZ	<i>CR</i>
41	RIBERA LA NARANJA	FRANCISCO DÍAZ GÓMEZ	<i>F. Díaz</i>
42	RIBERA MECATL	FRANCISCO DE JESUS LOPEZ ESTRADA	<i>F. López</i>
43	RIBERA MECATL	GABRIEL JIMÉNEZ LÓPEZ	<i>G. Jiménez</i>
44	RIBERA CUMBRE DE MANZANILLO	BULMARO LÓPEZ DÍAZ	<i>B. López</i>
45	RIBERA CUMBRE DE MANZANILLO	FLAVIO LÓPEZ DÍAZ	<i>F. López</i>
46	RIBERA CRUZ VERDE	ORBELIN DÍAZ LÓPEZ	<i>O. Díaz</i>
47	RIBERA CRUZ VERDE	ADELFO DÍAZ LÓPEZ	<i>A. Díaz</i>
48	RIBERA SAN ANTONIO	MATEO JAIME SUAREZ GÓMEZ	<i>M. Suárez</i>
49	RIBERA SAN ANTONIO	DOMINGO GÓMEZ DÍAZ	<i>D. Gómez</i>
50	RIBERA GUADALUPE VICTORIA	LORENZO LÓPEZ HERNÁNDEZ	<i>L. López</i>
51	RIBERA GUADALUPE VICTORIA	DOMINGO DÍAZ LÓPEZ	<i>D. Díaz</i>
52	RIBERA MANZANILLO PINABETO	ALFREDO GUTIÉRREZ SÁNCHEZ	<i>A. Gutiérrez</i>
53	RIBERA MANZANILLO PINABETO	JOSÉ LUIS RODRIGUEZ GÓMEZ	<i>J. Rodríguez</i>
54	CACATE 2	DANIEL SÁNCHEZ ÁLVAREZ	<i>D. Sánchez</i>
55	CACATE 2	JOSÉ JUAN SÁNCHEZ VELÁZQUEZ	<i>J. Sánchez</i>
56	BARRIO SAN BARTOLO	ABEL HERNÁNDEZ HERNÁNDEZ	<i>A. Hernández</i>
57	BARRIO PARAÍSO	ANTOLINO ORDOÑEZ MALDONADO	<i>A. Ordoñez</i>
58	BARRIO CENTRO	ISIDRO SÁNCHEZ GONZÁLEZ	<i>I. Sánchez</i>
59	BARRIO LA MERCED	MARÍA CANDELARIA GONZÁLEZ ORTIZ	<i>M. González</i>
60	BARRIO LA VILLA FLORES	JOSÉ QUINTILIANO URQUIN JUÁREZ	<i>J. Urquín</i>
61	BARRIO SANTO DOMINGO	SILVIA AVENDAÑO LÓPEZ	<i>S. Avendaño</i>
62	BARRIO ALTO BUENA VISTA	RICARDO LANDERO SÁNCHEZ	<i>R. Landero</i>
63	BARRIO SAN ANTONIO	VIDAL ESTRADA GÓMEZ	<i>V. Estrada</i>

3 de 4

Escaneado con CamScanner



000414

## Plan De Desarrollo Municipal, 2021-2024



### ACTA DE PRIORIZACIÓN

#### COMITÉ DE PLANEACIÓN PARA EL DESARROLLO MUNICIPAL (COPLADEM)

Municipio de Rayón, Chiapas  
Período constitucional "2021-2024"

En la ciudad de Rayón, Chiapas; siendo las 10:00 horas del día 19 del mes de enero del año 2022; reunidos en el lugar que ocupa el Auditorio Municipal, estando presentes los C. Ing. Guadalupe González Trejo, Presidente Municipal y Presidente del COPLADEM de Rayón, Chiapas; el C. Miguel Sánchez Díaz, primer Regidor y Coordinador del COPLADEM; el C. Lic. Martha Idali Hernández Orantes, Regidora Municipal y de la Contraloría Social Municipal; el C. Ing. Ramón Ledezma, Director de Planeación Municipal y representante de la Comisión Técnica para el Desarrollo Sustentable; el C. Ing. Simón Avendaño López, Director de Obras Públicas Municipales y representante del Subcomité Municipal de Desarrollo

Infraestructura Social y Urbana; el C. Ing. Antonio Vázquez Gutiérrez, Estará a cargo de quien designe el Presidente Municipal y representante del Subcomité Municipal de Desarrollo Rural Sustentable, los representantes de las que al final se citan, para

2021 - 2024  
RAYÓN, CHIAPAS

hacer la participación ciudadana en la priorización de proyectos de obra y acciones municipales de acuerdo a los procesos de planeación establecidos en la Ley de Planeación para el Estado de Chiapas y su Reglamento, los Lineamientos para la Integración del Comité de Planeación para el Desarrollo Municipal (COPLADEM), al cumplimiento de los Objetivos Sostenibles de la Agenda 2030 y demás ordenamientos aplicables en la materia.

Una vez concluido y discutidos las etapas de identificación, selección, y priorización de las propuestas de inversión para el desarrollo del municipio de Rayón, Chiapas para el periodo 2021-2024; se explica a la Asamblea el curso administrativo y de

1 de 23

¡CONSTRUYENDO JUNTOS EL BIENESTAR DE NUESTRO PUEBLO!





000415



## Plan De Desarrollo Municipal, 2021-2024



### ACTA DE PRIORIZACIÓN

#### COMITÉ DE PLANEACIÓN PARA EL DESARROLLO MUNICIPAL (COPLADEM)

gestión de los bloques conformados de la presente Acta de Priorización de Obras, que  
posibilitará su posterior ejecución, quedando establecido los siguientes:

#### Acuerdos de la Asamblea General:

PRIMERO. - El presente acto de priorización de programas, proyectos, obras y acciones fue el resultado de un ejercicio plural, democrático y participativo por consenso de la mayoría de los integrantes de la Asamblea General, así como del resultado de la planeación para el desarrollo del municipio y de la probable ejecución por la Administración Municipal, del periodo 2021-2024.

SEGUNDO. - Los proyectos y acciones derivadas del proceso de planeación plural, democrático y participativo en el seno del COPLADEM y que atienden a los programas del desarrollo social y desarrollo territorial del municipio\*, en educación, acceso a la salud, vivienda, agua y saneamiento, electrificación y mantenimiento de infraestructura, por acuerdo de la Asamblea son las siguientes:



2 de 23

¡CONSTRUYENDO JUNTOS EL BIENESTAR DE NUESTRO PUEBLO!





000416

## Plan De Desarrollo Municipal, 2021-2024



## ACTA DE PRIORIZACIÓN

COMITÉ DE PLANEACIÓN PARA EL DESARROLLO MUNICIPAL  
(COPLADEM)

PRIORIDAD DIRECTA (APO. - Agua Potable, ALC.- Alcantarillado, DRE.- Drenaje y  
Letrinas, ELE. - Electrificación Rural y de Colonias Pobres; IBE. - Infraestructura Básica  
del Sector Educativo; IBS. - Infraestructura Básica del Sector de Vivienda y  
Mejoramiento de Vivienda)

ORDEN	CLAVE DE PRIORIZACIÓN	NOMBRE DEL PROYECTO	LOCALIDAD	RENTA MENSUAL - 2024		
				M	H	USD
1	073014APOR01	REHABILITACIÓN DEL SISTEMA DE AGUA POTABLE	UNIÓN LAJAS	25	22	6
2	073053APOR02	REHABILITACIÓN DEL SISTEMA DE AGUA POTABLE	JOSÉ DOLORES LÓPEZ D	17	23	6
3	073020APOR03	REHABILITACIÓN DEL SISTEMA DE AGUA POTABLE	SEBASTIÁN PÉREZ RUIZ	27	35	6
4	073052APOR04	REHABILITACIÓN DE LA RED MUNICIPAL DE AGUA POTABLE	SAN ANTONIO CANELAR 2	27	33	6
5	073048APOR05	REHABILITACIÓN DEL SISTEMA DE AGUA POTABLE	CRUZ VERDE	32	31	6
6	073001APOR06	REHABILITACIÓN DEL SISTEMA DE AGUA POTABLE	LA CANDELARIA	2973	2922	6
7	073012APOR07	REHABILITACIÓN DE LA RED DE DISTRIBUCIÓN DE AGUA POTABLE	RIBERA SAN ANTONIO	94	82	6
8	073001APOR08	REHABILITACIÓN DE LA RED DE DISTRIBUCIÓN DE AGUA POTABLE	RAYÓN (BARRIO CENTRO)	2973	2922	6

2021 - 2024  
RAYÓN, CHIAPAS2021 - 2024  
RAYÓN, CHIAPAS2021 - 2024  
RAYÓN, CHIAPAS

3 de 23

¡CONSTRUYENDO JUNTOS EL BIENESTAR DE NUESTRO PUEBLO!



## Plan De Desarrollo Municipal, 2021-2024

000417



### ACTA DE PRIORIZACIÓN

#### COMITÉ DE PLANEACIÓN PARA EL DESARROLLO MUNICIPAL (COPLADEM)

9	073003APOC09	CONSTRUCCIÓN DE SISTEMA DE AGUA POTABLE	EL CACATE 1	31		
10	073002APOC10	CONSTRUCCIÓN DEL SISTEMA DE AGUA POTABLE	EL ZOQUE	7		
11	073018APOR11	REHABILITACION DEL SISTEMA DE AGUA POTABLE	VISTA HERMOSA	2973	2022	2024
12	073029APOR12	REHABILITACION DEL SISTEMA DE AGUA POTABLE	GUADALUPE VICTORIA	143	143	6
13	073007APOR13	REHABILITACION DEL SISTEMA DE AGUA POTABLE	MANZANILLO PINABETO	173	189	6
14	073001APOR14	REHABILITACION DEL SISTEMA DE AGUA POTABLE	RAYÓN (BARRIO SANTO DOMINGO)	2973	2922	6
15	073001DRER15	REHABILITACIÓN DE DRENAJE SANITARIO	RAYÓN (BARRIO SANTO DOMINGO)	2973	2922	6
15	073001DREA16	AMPLIACION DE DRENAJE SANITARIO	RAYÓN (BARRIO ALTO BUENA VISTA)	2973	2922	6
16	073001DREA17	AMPLIACION DE DRENAJE SANITARIO	RAYÓN (BARRIO SAN BARTOLO)	2973	2922	6
17	073010DRER18	REHABILITACIÓN DE LA RED DE DRENAJE SANITARIO	PINABETO	331	342	6
18	073001DRER19	REHABILITACIÓN DE LA RED DE DRENAJE SANITARIO	GUAYABAL	2973	2922	6
20	073016DRER20	REHABILITACIÓN DE LA RED DE DRENAJE SANITARIO	EL PATIO	38	46	6

2021 - 2024  
RAYÓN, CHIAPAS  
4 de 23

¡CONSTRUYENDO JUNTOS EL BIENESTAR DE NUESTRO PUEBLO!





## ACTA DE PRIORIZACIÓN

COMITÉ DE PLANEACIÓN PARA EL DESARROLLO MUNICIPAL  
(COPLADEM)

21	073062DREC21	REHABILITACIÓN DE SISTEMA DE DRENAJE SANITARIO	EL ZOQUE	7	15	9
22	073052DREC22	CONSTRUCCIÓN DE SISTEMA DE DRENAJE SANITARIO	SAN ANTONIO CANELAR 2	27	33	9
23	073001DREC23	CONSTRUCCIÓN DE SISTEMA DE DRENAJE SANITARIO	VISTA HERMOSA	2973	2922	9
24	073017DREA24	AMPLIACIÓN DE SISTEMA DE DRENAJE SANITARIO	RAYÓN (BARRIO VILLA FLORES SEGUNDA SECCION)	2973	2922	9
25	073001DREC25	CONSTRUCCIÓN DE SISTEMA DE DRENAJE SANITARIO	CACATE 2	31	24	9
26	073035ELEA26	AMPLIACIÓN DE ELECTRIFICACION RURAL	LA SOLEDAD	48	45	9
27	073016ELEA27	AMPLIACIÓN DE ELECTRIFICACION RURAL	EL PATIO	38	46	9
28	073021ELEA28	AMPLIACIÓN DE ELECTRIFICACION RURAL	SAN FRANCISCO	35	32	9
29	073014ELEA29	AMPLIACIÓN DE ELECTRIFICACION RURAL	UNION LAJAS	25	22	9
30	073062ELEA30	AMPLIACIÓN DE ELECTRIFICACION RURAL	EL ZOQUE	7	15	9
31	073001ELEA31	AMPLIACIÓN DE ELECTRIFICACION RURAL	VISTA HERMOSA	2973	2922	9
32	073006ELEA32	AMPLIACIÓN DE ELECTRIFICACION RURAL	CUMBRE DE MANZANILLO	13	9	9

2021 - 2024  
RAYÓN, CHIAPAS  
5 de 23

¡CONSTRUYENDO JUNTOS EL BIENESTAR DE NUESTRO PUEBLO!



# Plan De Desarrollo Municipal, 2021-2024

000419



## ACTA DE PRIORIZACIÓN

COMITÉ DE PLANEACIÓN PARA EL DESARROLLO MUNICIPAL  
(COPLADEM)

33	073001ELEA33	AMPLIACIÓN DE ELECTRIFICACION RURAL	RAYÓN ( BARRIO ALTO BUENA VISTA)	2973	2922	5
34	073001ELEA34	AMPLIACIÓN DE ELECTRIFICACION RURAL	RAYÓN ( BARRIO LA MERCED)	2973	2922	5
35	073001ELEA35	AMPLIACIÓN DE ELECTRIFICACION RURAL	RAYÓN ( BARRIO SAN ANTONIO)	2973	2922	5
36	073001ELEA36	AMPLIACIÓN DE ELECTRIFICACION RURAL	LA NARANJA	32	22	9
37	073003ELEA37	AMPLIACIÓN DE ELECTRIFICACION RURAL	GAGATE 2	31	24	9
38	073001BEC38	CONSTRUCCIÓN DE 3 AULAS EN LA SECUNDARIA ROSARIO CASTELLANOS FIGUEROA CLAVE: 07EES0178V	RAYÓN	2973	2922	9
39	073001BEC39	CONSTRUCCIÓN DE 2 AULAS EN LA SECUNDARIA EMILIANO ZAPATA CLAVE: 07EES0170G	RAYÓN	2973	2922	9
40	073001MEVC40	CONSTRUCCION DE MURO FIRME	RAYÓN	5885	5893	8
41	073001MEVC41	CONSTRUCCIÓN DE MURO FIRME	RAYÓN	39	42	6
42	073035MEVC42	CONSTRUCCION DE MURO FIRME	LA SOLEDAD	48	45	6
43	073010MEVC43	CONSTRUCCION DE MURO FIRME	EL PRABETO	331	342	6
44	073025MEVC44	CONSTRUCCION DE MURO FIRME	RIBERA SAN SEBASTIAN	103	94	6
45	073044MEVC45	CONSTRUCCION DE MURO FIRME	WOPALITO	11	17	6
46	073018MEVC46	CONSTRUCCION DE MURO FIRME	EL PATIO	38	46	6

2021 - 2024  
RAYÓN, CHIAPAS  
6 de 23

¡CONSTRUYENDO JUNTOS EL BIENESTAR DE NUESTRO PUEBLO!





# Plan De Desarrollo Municipal, 2021-2024



## ACTA DE PRIORIZACIÓN

### COMITÉ DE PLANEACIÓN PARA EL DESARROLLO MUNICIPAL (COPLADEM)

47	073024MEVC47	CONSTRUCCION DE MURO FIRME	JOSÉ DOLORES DOMÍNGUEZ	28	29	6
48	073001MEVC48	CONSTRUCCION DE MURO FIRME	RAYÓN (LA CANDELARIA)	2973	2922	6
49	073052MEVC49	CONSTRUCCION DE MURO FIRME	SAN ANTONIO CANELAR	27	33	6
50	073023MEVC50	CONSTRUCCION DE MURO FIRME	CARRIZAL	85	81	6
51	073008MEVC51	CONSTRUCCION DE MURO FIRME	MECATAL	30	29	6
52	073049MEVC52	CONSTRUCCION DE MURO FIRME	CRUZ VERDE	32	31	6
53	073001MEVC53	CONSTRUCCION DE MURO FIRME	RAYÓN (BARRIO SANTO DOMINGO)	2973	2922	6
54	073001MEVC54	CONSTRUCCION DE TECHO FIRME	RAYÓN	5085	5093	6
55	073001MEVC55	CONSTRUCCION DE TECHO FIRME	RAYÓN	39	42	6
56	073035MEVC56	CONSTRUCCION DE TECHO FIRME	LA SOLEDAD	48	45	6
57	073010MEVC57	CONSTRUCCION DE TECHO FIRME	EL PINABETO	331	342	6
58	073025MEVC58	CONSTRUCCION DE TECHO FIRME	RIBERA SAN SEBASTIAN	103	94	6
59	073044MEVC59	CONSTRUCCION DE TECHO FIRME	NOPALITO	11	17	6
60	073016MEVC60	CONSTRUCCION DE TECHO FIRME	EL PATIO	38	46	6
61	073024MEVC61	CONSTRUCCION DE TECHO FIRME	JOSÉ DOLORES DOMÍNGUEZ	28	29	6
62	073001MEVC62	CONSTRUCCION DE TECHO FIRME	RAYÓN (LA CANDELARIA)	2973	2922	6
63	073052MEVC63	CONSTRUCCION DE TECHO FIRME	SAN ANTONIO CANELAR	27	33	6
64	073023MEVC64	CONSTRUCCION DE TECHO FIRME	CARRIZAL	85	81	6
65	073008MEVC65	CONSTRUCCION DE TECHO FIRME	MECATAL	30	29	6
66	073049MEVC66	CONSTRUCCION DE TECHO FIRME	CRUZ VERDE	32	31	6
67	073001MEVC67	CONSTRUCCION DE TECHO FIRME	RAYÓN (BARRIO SANTO DOMINGO)	2973	2922	6
68	073001MEVC68	CONSTRUCCION DE PISO FIRME	RAYÓN	5085	5093	6
69	073001MEVC69	CONSTRUCCION DE PISO FIRME	RAYÓN	39	42	6

7 de 23  
2021 - 2024  
RAYÓN, CHIAPAS

¡CONSTRUYENDO JUNTOS EL BIENESTAR DE NUESTRO PUEBLO!



## Plan De Desarrollo Municipal, 2021-2024

000421



### ACTA DE PRIORIZACIÓN

#### COMITÉ DE PLANEACIÓN PARA EL DESARROLLO MUNICIPAL (COPLADEM)

70	073035MEVC70	CONSTRUCCION DE PISO FIRME	LA SOLEDAD	48	45	45
71	073010MEVC71	CONSTRUCCION DE PISO FIRME	EL PINABETO	331	342	342
72	073025MEVC72	CONSTRUCCION DE PISO FIRME	RIBERA SAN SEBASTIAN	103	94	94
73	073044MEVC73	CONSTRUCCION DE PISO FIRME	NOPALITO	11	17	17
74	073016MEVC74	CONSTRUCCION DE PISO FIRME	EL PATIO	38	46	46
75	073024MEVC75	CONSTRUCCION DE PISO FIRME	JOSÉ DOLORES DOMÍNGUEZ	26	29	6
76	073001MEVC76	CONSTRUCCION DE PISO FIRME	RAYÓN (LA CANDELARIA)	2973	2922	6
77	073052MEVC77	CONSTRUCCION DE PISO FIRME	SAN ANTONIO CANELAR	27	33	6
78	073023MEVC78	CONSTRUCCION DE PISO FIRME	CARRIZAL	65	91	6
79	073068MEVC79	CONSTRUCCION DE PISO FIRME	MECATAL	30	29	6
80	073049MEVC80	CONSTRUCCION DE PISO FIRME	CRUZ VERDE	32	31	6
81	073001MEVC81	CONSTRUCCION DE PISO FIRME	RAYÓN (BARRIO SANTO DOMINGO)	2973	2922	6



8 de 23

¡CONSTRUYENDO JUNTOS EL BIENESTAR DE NUESTRO PUEBLO!





# Plan De Desarrollo Municipal, 2021-2024

000422



## ACTA DE PRIORIZACIÓN

COMITÉ DE PLANEACIÓN PARA EL DESARROLLO MUNICIPAL  
(COPLADEM)

PRIORIDAD COMPLEMENTARIAS (URB: URBANIZACIÓN GASTOS  
INDIRECTOS, PRODIMF)

No.	Clave De Priorización	Nombre del Proyecto	Localidad	Beneficiarios		Complementaria OGS
				M	H	
82	073025URBC82	CONSTRUCCION DE TECHADO EN CANCHA DE USOS MULTIPLE	RIBERA SAN SEBASTIÁN	103	94	2021 - 2024 RAYÓN, CHIAPAS 4
83	073025URBC83	CONSTRUCCION DE TECHADO EN CANCHA DE USOS MULTIPLE	ANEXO LAS NUBES	93	75	4
84	073021URBC84	CONSTRUCCIÓN DE TECHADO CON CANCHA DE USOS MULTIPLE	SAN FRANCISCO	35	32	4
85	073001URBC85	CONSTRUCCIÓN TECHADO DE CANCHA DE USOS MÚLTIPLES	RAYÓN ( BARRIO VILLA FLORES)	2973	2922	4
86	073020URBC86	CONSTRUCCIÓN DE TECHADO CON CANCHA DE USOS MULTIPLE	SEBASTIÁN PEREZ NÚÑEZ	27	35	4
87	073014URBC87	CONSTRUCCION DE CENTRO DE DESARROLLO COMUNITARIO	RIVERA UNIÓN LAJAS	25	22	4
88	073012URBC88	CONSTRUCCION DE CENTRO DE DESARROLLO COMUNITARIO	RIVERA SAN ANTONIO	94	82	4
89	073001URBR89	REHABILITACIÓN DE CENTRO DE DESARROLLO COMUNITARIO	RAYON (GUAYABAL)	2973	2922	4

¡CONSTRUYENDO JUNTOS EL BIENESTAR DE NUESTRO PUEBLO!



# Plan De Desarrollo Municipal, 2021-2024

000423



## ACTA DE PRIORIZACIÓN

### COMITÉ DE PLANEACIÓN PARA EL DESARROLLO MUNICIPAL (COPLADEM)

90	073002URBR90	CONSTRUCCION DE CENTRO DE DESARROLLO COMUNITARIO	ANEXO LAS NUBES	93	75	2021 - 2024 RAYÓN, CHIAPAS
91	073001URBC91	CONSTRUCCIÓN DE UN PARQUE PÚBLICO.	RAYÓN (BARRIO VILLA FLORES)	2973	2922	9
92	073025URBC92	CONSTRUCCIÓN DE ALUMBRADO PÚBLICO MEDIANTE PANELES SOLARES	RIBERA SAN SEBASTIAN	103	94	9
93	073001URBC93	CONSTRUCCIÓN DE ALUMBRADO PÚBLICO MEDIANTE PANELES SOLARES	RAYÓN (BARRIO EL PARAISO)	2973	2922	9
94	073001URBC94	CONSTRUCCIÓN DE ALUMBRADO PÚBLICO MEDIANTE PANELES SOLARES	RAYÓN (BARRIO LA MERCE)	2973	2922	9
95	073001URBC95	CONSTRUCCIÓN DE ALUMBRADO PÚBLICO MEDIANTE PANELES SOLARES	RAYÓN (BARRIO CENTRO)	2973	2922	9
96	073001URBC96	CONSTRUCCIÓN DE PAVIMENTACION DE CALLES CON CONCRETO HIDRÁULICO	BARRIO SAN ANTONIO	2973	2922	9
97	073001URBC97	CONSTRUCCIÓN DE BANQUETA Y GUARNICIÓN Y ACCESO EN LA CALLE 1RA SUR PTE.	RAYÓN (CENTRO)	2973	2922	9
98	073002URBC98	CONSTRUCCIÓN DE PAVIMENTACIÓN DE CALLES CON CONCRETO	ANEXO LAS NUBES	93	75	9
99	073035URBC99	CONSTRUCCIÓN DE PAVIMENTACIÓN DE CALLES CON CONCRETO	LA SOLEDAD	48	45	9

10 de 23

¡CONSTRUYENDO JUNTOS EL BIENESTAR DE NUESTRO PUEBLO!





# Plan De Desarrollo Municipal, 2021-2024



## ACTA DE PRIORIZACIÓN

### COMITÉ DE PLANEACIÓN PARA EL DESARROLLO MUNICIPAL (COPLADEM)



100	073001URBC100	CONSTRUCCIÓN DE CAMINO RURAL CON CONCRETO MIXTO EN TRAMOS AISLADOS EN RAYÓN LOCALIDAD LA ESPERANZA	RAYÓN (GUAYABAL)	2973	2022	9
101	073025URBC101	CONSTRUCCIÓN DE CAMINO RURAL CON CONCRETO MIXTO EN TRAMOS AISLADOS.	RIBERA SAN SEBASTIAN	103	94	9
102	073044URBC102	CONSTRUCCIÓN DE CAMINO RURAL CON CONCRETO MIXTO EN TRAMOS AISLADOS.	EL NOPALITO	11	17	9
103	073021URBC103	CONSTRUCCIÓN DE PAVIMENTACIÓN DE CALLES CON CONCRETO HIDRÁULICO EN RAYÓN EN LA LOCALIDAD SAN FRANCISCO.	SAN FRANCISCO	35	32	9
104	073036URBC104	CONSTRUCCIÓN DE CAMINO RURAL CON CONCRETO MIXTO EN TRAMOS AISLADOS	UNIÓN NUEVA	90	123	9
105	073034URBC105	CONSTRUCCION DE PAVIMENTACION DE CALLES CON CONCRETO HIDRÁULICO EN RAYÓN EN LA LOCALIDAD JOSÉ DOLORES DOMÍNGUEZ	JOSÉ DOLORES DOMÍNGUEZ	26	29	9

11 de 23

¡CONSTRUYENDO JUNTOS EL BIENESTAR DE NUESTRO PUEBLO!



## ACTA DE PRIORIZACIÓN

COMITÉ DE PLANEACIÓN PARA EL DESARROLLO MUNICIPAL  
(COPLADEM)



2021 - 2024

RAYÓN, CHIAPAS

106	073020URBC106	CONSTRUCCIÓN DE PAVIMENTACIÓN DE CALLES CON CONCRETO HIDRÁULICO EN LA LOCALIDAD PÉREZ NÚÑEZ.	POBLADO SEBASTIÁN PÉREZ NÚÑEZ	27	35	9
107	073001URBC107	CONSTRUCCIÓN DE PAVIMENTACIÓN DE CALLES CON CONCRETO HIDRÁULICO EN LA LOCALIDAD LA PRIMAVERA	BARRIO LA PRIMAVERA	30	30	9
108	073009URBR108	REHABILITACIÓN DE CAMINO RURAL CON CONCRETO MIXTO EN TRAMOS AISLADOS.	LA NARANJA	32	22	9
109	073049URBR109	REHABILITACIÓN DE CAMINO RURAL CON CONCRETO MIXTO EN TRAMOS AISLADOS.	CRUZ VERDE	32	31	9
110	073012URBR110	REHABILITACIÓN DE CAMINO RURAL CON CONCRETO MIXTO EN TRAMOS AISLADOS.	RIVERA SAN ANTONIO	94	82	9
111	073029URBR111	REHABILITACIÓN DE CAMINO RURAL CON CONCRETO MIXTO EN TRAMOS AISLADOS.	GUADALUPE VICTORIA	143	143	9
112	073007URBC112	REHABILITACIÓN DE CAMINO RURAL CON CONCRETO MIXTO EN TRAMOS AISLADOS.	MANZANILLO PINABETO	173	180	9



2021 - 2024

RAYÓN, CHIAPAS



2021 - 2024

RAYÓN, CHIAPAS



2021 - 2024

RAYÓN, CHIAPAS



2021 - 2024

RAYÓN, CHIAPAS

12 de 23

¡CONSTRUYENDO JUNTOS EL BIENESTAR DE NUESTRO PUEBLO!





# Plan De Desarrollo Municipal, 2021-2024



## ACTA DE PRIORIZACIÓN

### COMITÉ DE PLANEACIÓN PARA EL DESARROLLO MUNICIPAL (COPLADEM)

113	673001URBC113	CONSTRUCCION DE PAVIMENTACION DE CALLES CON CONCRETO HIDRAULICO	RAYON (BARRIO ALTO BUENA VISTA)	2973	2922	9
114	673001URBC114	CONSTRUCCION DE PAVIMENTACION DE CALLES CON CONCRETO HIDRAULICO	RAYON (BARRIO EL PARAISO)	2973	2922	9
115	673001URBR115	REHABILITACION DE CALLES CON CONCRETO HIDRAULICO.	RAYON (BARRIO SAN BARTOLO)	2973	2922	9
116	673001URBR116	REHABILITACION DE CALLES CON CONCRETO HIDRAULICO.	RAYON (BARRIO LA MERCED)	2973	2922	9
117	673001URBC117	CONSTRUCCION DE PAVIMENTACION DE CALLES CON CONCRETO MIXTO	RAYON (BARRIO SAN ANTONIO)	2973	2922	9
118	673001URBC118	CONSTRUCCION DE PAVIMENTACION DE CALLES CON CONCRETO HIDRAULICO	RAYON (BARRIO VILLA FLORES SEGUNDA SECCION)	2973	2922	9
119	673001URBC119	REHABILITACION DE PAVIMENTACION DE CALLES CON CONCRETO HIDRAULICO.	RAYON (BARRIO CENTRO)	2973	2922	9

13 de 23

2021 - 2024  
RAYÓN, CHIAPAS

¡CONSTRUYENDO JUNTOS EL BIENESTAR DE NUESTRO PUEBLO!



# Plan De Desarrollo Municipal, 2021-2024



## ACTA DE PRIORIZACIÓN

### COMITÉ DE PLANEACIÓN PARA EL DESARROLLO MUNICIPAL (COPLADEM)

120	073012UR0R120	REHABILITACIÓN DEL CAMINO RURAL EN TRAMOS AISLADOS DEL KM 0+000 AL KM 3+740, DE LA LOCALIDAD DE SAN ANTONIO DEL MUNICIPIO DE RAYÓN	RIBERA SAN ANTONIO	94	62	9
121	073029UR0R121	REHABILITACIÓN DEL CAMINO RURAL DE LA LOCALIDAD GUADALUPE VICTORIA DEL MUNICIPIO DE RAYÓN	GUADALUPE VICTORIA	32	39	9
122	073008UR0R122	REHABILITACIÓN DEL CAMINO RURAL EN TRAMOS AISLADOS SAN ANTONIO A MECATAL	EL MECATAL	30	29	9
123	073007UR0R123	REHABILITACIÓN DEL CAMINO RURAL EN TRAMOS AISLADOS MECATAL A MANZANILLO PINABETO	MANZANILLO PINABETO	173	169	9
124	073007UR0R124	REHABILITACIÓN DEL CAMINO RURAL EN TRAMOS AISLADOS MANZANILLO PINABETO A SAN FELIPE	MANZANILLO PINABETO	173	169	9
125	073049UR0R125	REHABILITACIÓN DEL CAMINO RURAL EN TRAMOS AISLADOS SAN ANTONIO A CRUZ VERDE	CRUZ VERDE	32	31	9

14 de 23

¡CONSTRUYENDO JUNTOS EL BIENESTAR DE NUESTRO PUEBLO!





# Plan De Desarrollo Municipal, 2021-2024



## ACTA DE PRIORIZACIÓN

### COMITÉ DE PLANEACIÓN PARA EL DESARROLLO MUNICIPAL (COPLADEM)

125	073006URBR125	REHABILITACIÓN DEL CAMINO RURAL EN TRAMOS AISLADOS CRUZ VERDE A CUMBRE MANZANILLO (CONSIDERAR CONCRETO MIXTO DE TRANCA A TRANCA 100M X 4M)	CUMBRE DE MANZANILLO	13	9	9
127	073008URBR127	REHABILITACIÓN DEL CAMINO RURAL EN TRAMOS AISLADOS CUMBRE MANZANILLO A LA NARANJA (CONSIDERAR CONCRETO MIXTO 110M X 4M)	LA NARANJA	32	22	9
128	073026URBR128	REVESTIMIENTO DE CALLES RURAL	LA UNIÓN NUEVA	90	123	9
129	073010URBA129	AMPLIACIÓN DE CARRETERA Y UN MURO DE CONTENCIÓN	EL PINABETO	331	342	9
130	073001URBR130	REHABILITACIÓN DE LOS PUENTES CON RAMPA DE PIEDRAS	RAYÓN (GUAYABAL)	2973	2922	9
131	073001U131	GASTOS INDIRECTOS	RAYÓN	4520	4482	9
132	073001U132	PRODMDF	RAYÓN	4520	4482	9

2021 - 2024  
RAYÓN, CHIAPAS



2021 - 2024  
RAYÓN, CHIAPAS



2021 - 2024  
RAYÓN, CHIAPAS

15 de 23

¡CONSTRUYENDO JUNTOS EL BIENESTAR DE NUESTRO PUEBLO!



## Plan De Desarrollo Municipal, 2021-2024



### ACTA DE PRIORIZACIÓN

#### COMITÉ DE PLANEACIÓN PARA EL DESARROLLO MUNICIPAL (COPLADEM)

**TERCERO.** - Los proyectos de obras y acciones con visión estratégica e integral para el desarrollo del municipio y de la región socioeconómica, que cumplen con los requisitos y criterios establecidos en las disposiciones regulatorias y de financiamiento, se ordenan por acuerdo de la Asamblea en la forma siguiente:

#### "PROYECTOS ESTRATÉGICOS Y/O ESPECIALES"

No.	Clave de Priorización	Proyectos O Acción	Localidad	Beneficiarios		Cumplimiento ODS
				m	H	
133	073001CIDC133	CONSTRUCCION DEL DIF MUNICIPAL	RAYÓN	4520	4482	9
134	073001URBR134	REHABILITACIÓN DEL PARQUE CENTRAL	RAYÓN	4520	4482	9
135	073001URBC135	CONSTRUCCIÓN DEL MERCADO PUBLICO	RAYÓN	4520	4482	9
136	073001URBM136	MODERNIZACION DE CAMINO PINABETO - SAN SEBASTIÁN	RAYÓN	4520	4482	9
137	073001URBR137	REHABILITACION DE LA UNIDAD DEPORTIVA	RAYÓN	4520	4482	9
138	073001URBC138	CONSTRUCCION DE TERMINAL DE UN CORTO RECORRIDO	RAYÓN	4520	4482	1
139	073001URBC139	CONSTRUCCION DE CENTRO CULTURAL	RAYÓN	4520	4482	9
140	073001IBSC140	CONSTRUCCION DE CENTRO DE SALUD CON SERVICIOS AMPLIOS (CESSA)	RAYÓN	4520	4482	9



¡CONSTRUYENDO JUNTOS EL BIENESTAR DE NUESTRO PUEBLO!





000430

## Plan De Desarrollo Municipal, 2021-2024



### ACTA DE PRIORIZACIÓN

#### COMITÉ DE PLANEACIÓN PARA EL DESARROLLO MUNICIPAL (COPLADEM)

141	073001URBR141	REHABILITACIÓN DE LA BIBLIOTECA PÚBLICA MUNICIPAL	RAYÓN	4520	4482	9
142	073001URBR142	REHABILITACIÓN DE LA CASA DE LA CULTURA Y ARTES	RAYÓN	4520	4482	9
143	073001URBC143	CONSTRUCCIÓN DE UN RASTRO MUNICIPAL	RAYÓN	4520	4482	9

CUARTO. - Una vez que fue aprobada la planeación municipal de obras y acciones para el periodo 2021-2024, los integrantes de la Asamblea General acuerdan como se traslado de la presente acta de priorización al ayuntamiento para las consideraciones presupuestales y solicitar se envíe copia de este instrumento a la Dirección de Fortalecimiento Municipal y Desarrollo Regional, de la Subsecretaría de Planeación, de la Secretaría de Hacienda para los alcances correspondientes.

Leída que fue la presente acta de priorización y enterados los integrantes de la Asamblea General de su contenido y alcance, se firma para constancia y validez, en la población de Rayón, Chiapas, el día 19 del mes de enero del año dos mil veintiuno.



17 de 23

¡CONSTRUYENDO JUNTOS EL BIENESTAR DE NUESTRO PUEBLO!




## Plan De Desarrollo Municipal, 2021-2024



### ACTA DE PRIORIZACIÓN

#### COMITÉ DE PLANEACIÓN PARA EL DESARROLLO MUNICIPAL (COPLADEM)

La asamblea general


  
C. ING. GUADALUPE GONZÁLEZ TREJO  
PRESIDENTE MUNICIPAL CONSTITUCIONAL



Coordinador


  
C. MIGUEL SÁNCHEZ DÍAZ  
PRIMER REGIDOR

Contraloría social municipal

  
Lic. MARTHA IDAZO HERNÁNDEZ ORANTES  
SÍNDICO MUNICIPAL




Comisión técnica para el desarrollo sustentable

  
C. ING. RAMÓN LEDEZMA ARIAS  
DIRECTOR DE PLANEACIÓN



Subcomité municipal de desarrollo de la infraestructura social 2021-2024  
RAYÓN, CHIAPAS

  
C. ING. RIMÓN AVENDAÑO LÓPEZ  
DIRECTOR DE OBRAS PÚBLICAS







000432




## Plan De Desarrollo Municipal, 2021-2024




### ACTA DE PRIORIZACIÓN

#### COMITÉ DE PLANEACIÓN PARA EL DESARROLLO MUNICIPAL (COPLADEM)


Subcomité de desarrollo rural sustentable

  
C. INCE ANTONIO VÁZQUEZ GUTIÉRREZ  
COORDINADOR DEL SUBCOMITÉ

Los comités comunitarios

  
Ing. Ediberto Gómez Suárez  
Representante del comité comunitario.

Invitados permanentes

  
Lic. Alfredo Ramírez Jiménez  
Delegado de gobierno, región VII bosque.



2021 - 2024

RAYÓN, CHIAPAS

ESTAS FIRMAS CORRESPONDEN AL ACTA DEL COMITÉ DE PLANEACIÓN PARA EL DESARROLLO MUNICIPAL (COPLADEM), LLEVADA A CABO EN EL (LA) CACINO MUNICIPAL, A LAS 11:30 HORAS DEL DÍA 19 DEL MES DE ENERO DEL AÑO 2022

19 de 23

¡CONSTRUYENDO JUNTOS EL BIENESTAR DE NUESTRO PUEBLO!



# Plan De Desarrollo Municipal, 2021-2024



## ACTA DE PRIORIZACIÓN



### COMITÉ DE PLANEACIÓN PARA EL DESARROLLO MUNICIPAL (COPLADEM)

Comités comunitarios a las formas de organización con las que cuenta el municipio

NO.	LOCALIDAD	NOMBRE (S)	FIRMA
01	LA SOLEDAD RAYÓN	BERNARDO DÍAZ ÁLVAREZ	<i>Bernardo</i>
02	LA SOLEDAD RAYÓN	ARBEL CRUZ ÁLVAREZ	<i>Arbel</i>
03	COLONIA EL PINABETO	JESÚS HERNÁNDEZ MAZARIEGOS	<i>Jesús</i>
04	COLONIA EL PINABETO	CARMEN HERNÁNDEZ NÚÑEZ	<i>Carmen</i>
05	COL. NUEVO ESQUIPULAS QUAYABAL	FELIX ARIAS DELEZMA	<i>Felix</i>
06	COL. NUEVO ESQUIPULAS QUAYABAL	DANIEL DELEZMA BAUTISTA	<i>Daniel</i>
07	RIBERA SAN SEBASTIAN	JOSÉ ANTONIO ALEJANDRO RUIZ	<i>Jose Antonio</i>
08	RIBERA SAN SEBASTIAN	ALBINO NÚÑEZ RODRÍGUEZ	<i>Albino</i>
09	RIBERA NOPALITO	NABOR NÚÑEZ HERNÁNDEZ	<i>Nabor</i>
10	RIBERA NOPALITO	GILBERTO HERNÁNDEZ ALEJANDRO	<i>Gilberto</i>
11	RIBERA CACATE	CARMEN SÁNCHEZ PÉREZ	<i>Carmen</i>
12	RIBERA CACATE	CLEYBER ALEJANDRO RODRÍGUEZ	<i>Cleyber</i>
13	COMUNIDAD EL PATIO	MARBELLA SOLÓRZANO CRUZ	<i>Marbella</i>
14	COMUNIDAD EL PATIO	JACINTO LÓPEZ SÁNCHEZ	<i>Jacinto</i>
15	RIBERA SAN FRANCISCO	JULIO REYNOSA GÓMEZ	<i>Julio</i>
16	RIBERA SAN FRANCISCO	GENARO DE JESÚS JUÁREZ ALEJANDRO	<i>Genaro</i>
17	RIBERA UNIÓN NUEVA	JOSÉ LUIS GÓMEZ RODRÍGUEZ	<i>Jose Luis</i>
18	RIBERA UNIÓN NUEVA	FELIX CHAVARRA SÁNCHEZ	<i>Felix</i>
19	RIBERA UNIÓN LAJAS	JOSÉ CRUZ SÁNCHEZ ESTRADA	<i>Jose Cruz</i>
20	RIBERA UNIÓN LAJAS	HIPÓLITO SÁNCHEZ ESTRADA	<i>Hipolito</i>





# Plan De Desarrollo Municipal, 2021-2024



## ACTA DE PRIORIZACIÓN

### COMITÉ DE PLANEACIÓN PARA EL DESARROLLO MUNICIPAL (COPLADEM)



21	NUEVA LOCALIDAD EL ZOGUE	EULIANO ESTRADA RODRÍGUEZ	
22	NUEVA LOCALIDAD EL ZOGUE	MIGUEL ESTRADA RODRÍGUEZ	
23	JOSE DOLORES	BENICIO GÓMEZ GÓMEZ	
24	JOSE DOLORES	IGNACIO GÓMEZ BAUTISTA RAYÓN, CHIAPAS	
25	POBLADO SEBASTIÁN PÉREZ NÚÑEZ	ANSELMO PÉREZ HERNÁNDEZ	
26	POBLADO SEBASTIÁN PÉREZ NÚÑEZ	PETRONA LÓPEZ LÓPEZ	
27	COMUNIDAD LA CANDELARIA	GALILEO GÓMEZ CHAVARRIA	
28	COMUNIDAD LA CANDELARIA	LUCAS DÍAZ RODRÍGUEZ	
29	RIBERA EL CARRIZAL RAYÓN	ISABEL LÓPEZ VELAZCO	
30	RIBERA EL CARRIZAL RAYÓN	JOSÉ PÉREZ VELASCO	
31	RIBERA SAN ANTONIO CANELAR	ANDRÉS GONZÁLES JUÁREZ	
32	RIBERA SAN ANTONIO CANELAR	TOMAS GONZÁLEZ LÓPEZ	
33	RIBERA ANEXO LAS NUBES	JAME AVENDAÑO LÓPEZ	
34	RIBERA ANEXO LAS NUBES	HUGO SOLÓRZANO	
35	RIBERA EL AGUACATE EL PUUY	SANTIAGO GÓMEZ LÓPEZ	
36	RIBERA EL AGUACATE EL PUUY	SANTIAGO GÓMEZ LÓPEZ	
37	BARRIO LA PRIMAVERA	RICARDO DÍAZ DOMÍNGUEZ	
38	COLONIA VISTA HERMOSA	MACARIO JIMÉNEZ JUÁREZ	
39	COLONIA VISTA HERMOSA	MACARIO JIMÉNEZ JUÁREZ	
40	RIBERA LA NARANJA	RIGOBERTO DÍAZ LÓPEZ	
41	RIBERA LA NARANJA	FRANCISCO DÍAZ GÓMEZ	
42	RIBERA MECATAL	FRANCISCO DE JESÚS LÓPEZ ESTRADA	

2021-2024  
RAYÓN, CHIAPAS

21 de 23

¡CONSTRUYENDO JUNTOS EL BIENESTAR DE NUESTRO PUEBLO!



# Plan De Desarrollo Municipal, 2021-2024



## ACTA DE PRIORIZACIÓN

COMITÉ DE PLANEACIÓN PARA EL DESARROLLO MUNICIPAL  
(COPLADEM)



43	RIBERA MECATAL	GABRIEL UMENEZ LOPEZ	
44	RIBERA CUMBRE DE MANZANILLO	BULMARO LOPEZ DIAZ	
45	RIBERA CUMBRE DE MANZANILLO	FLAVIO LOPEZ DIAZ	
46	RIBERA CRUZ VERDE	ORBELIN DIAZ LOPEZ	
47	RIBERA CRUZ VERDE	ADEFO DIAZ LOPEZ	
48	RIBERA SAN ANTONIO	MATEO JAME SUAREZ GOMEZ	
49	RIBERA SAN ANTONIO	DOMINGO GOMEZ DIAZ	
50	RIBERA GUADALUPE VICTORIA	LORENZO LOPEZ HERNANDEZ	
51	RIBERA GUADALUPE VICTORIA	DOMINGO DIAZ LOPEZ	
52	RIBERA MANZANILLO PINABETO	ALFREDO GUTIERREZ SANCHEZ	
53	RIBERA MANZANILLO PINABETO	JOSÉ LUIS RODRIGUEZ GÓMEZ	
54	CACATE 2	DANIEL SANCHEZ ALVAREZ	
55	CACATE 2	JOSÉ JUAN SÁNCHEZ VELÁZQUEZ	
56	BARRIO SAN BARTOLO	ABEL HERNÁNDEZ	
57	BARRIO PARAISO	ANTOLINO ORDOÑEZ MALDONADO	
58	BARRIO CENTRO	ISIDRO SÁNCHEZ GONZÁLEZ	
59	BARRIO LA MERCED	MARÍA CANDELARIA GONZÁLEZ ORTIZ	
60	BARRIO LA VILLA FLORES	JOSÉ QUINTILIANO URQUIN JUÁREZ	
61	BARRIO SANTO DOMINGO	SILVIA AVENDAÑO LÓPEZ	
62	BARRIO ALTO BUENA VISTA	RICARDO LANDERO SÁNCHEZ	
63	BARRIO SAN ANTONIO	VIDAL ESTRADA GÓMEZ	



**Bibliografía**

<http://www.celeg.chiapas.gob.mx>

Ley de Desarrollo Constitucional en Materia de Gobierno y Administración Municipal del Estado de Chiapas

Constitución Política de los Estados Unidos Mexicanos

Ley de Planeación del Estado de Chiapas

Constitución Política Del Estado Libre y Soberano De Chiapas

Plan Estatal de Desarrollo 2019-2024

Plan Nacional de Desarrollo 2019-2024

Programa Regional de Desarrollo, Región VII De los Bosques

CONAPO

Secretaría de Protección Civil

Secretaría de Seguridad y Protección Ciudadana

Guía Metodológica para la Elaboración del Plan Municipal de Desarrollo

Secretaría de Hacienda Ley De Planeación Federal



800437

**H. AYUNTAMIENTO MUNICIPAL CONSTITUCIONAL DE  
RAYÓN, CHIAPAS  
2021 - 2024**



RAYÓN, CHIAPAS A 09 DE MAYO DEL 2022

**DIP. FARIDE ABUD GARCIA**  
PRESIDENTA DE LA COMISIÓN DE PLANEACIÓN DE LA LXVIII LEGISLATURA  
H. CONGRESO DEL ESTADO DE CHIAPAS.  
TUXTLA GUTIÉRREZ, CHIAPAS.  
PRESENTE

HAGO PROPICIA LA OCASIÓN PARA EXTERNARLE MI SALUDO Y MANIFESTARLE QUE CON RESPONSABILIDAD HEMOS ASUMIDO EL COMPROMISO DE DAR CUMPLIMIENTO AL MANDATO CONSTITUCIONAL DE VELAR POR EL INTERÉS SUPERIOR DEL PUEBLO DE RAYÓN, CHIAPAS; ASÍ MISMO DERIVADO DEL OFICIO DE FECHA 18 DE ABRIL DEL 2022, SIGNADO POR LA PRESIDENCIA DE LA COMISIÓN DE PLANEACIÓN PARA EL DESARROLLO DEL CONGRESO DEL ESTADO, QUE PRESIDE Y DE SU PUBLICACIÓN EN EL PERIÓDICO OFICIAL DEL ESTADO NO. 219 DE FECHA 6 DE ABRIL DE 2022; DONDE NOS HICIERON LLEGAR LAS OBSERVACIONES DEL PLAN DE DESARROLLO DE NUESTRO MUNICIPIO 2021-2024; LE HAGO LLEGAR EL PLAN DE DESARROLLO CON LAS OBSERVACIONES CORREGIDAS Y PODER DAR ASÍ, CON EL DICTAMEN EMITIDO POR LA COMISIÓN DE PLANEACIÓN PARA EL DESARROLLO.

ESPERANDO DE UNA RESPUESTA POSITIVA, LE REITERO MIS MÁS SINCEROS AGRADECIMIENTOS

SIN MÁS QUE AGREGAR, QUEDO A USTED COMO SU ATENTO Y SEGURO SERVIDOR.



2021 - 2024  
RAYÓN, CHIAPAS

ATENTAMENTE

**ING. GUADALUPE GONZÁLEZ TREPO**  
**PRESIDENTE MUNICIPAL DE RAYÓN CHIAPAS**

H. CONGRESO DEL ESTADO DE CHIAPAS  
LXVIII LEGISLATURA  
DIP. FARIDE ABUD GARCÍA

**RECIBIDO**  
09 MAY 2022

HORA:   
Tuxtla Gutiérrez, Chiapas  
BOYATO LOCAL, DISTRITO XVII

Calle central Nte. S/N Barrio Centro

E-mail: H.AYUNTAMIENTO2124@hotmail.com CP: 29740

**¡CONSTRUYENDO JUNTOS EL BIENESTAR DE NUESTRO PUEBLO!**





000438

002

Comisión de Planeación  
para el Desarrollo

**DICTAMEN DE LA EVALUACIÓN DE LOS  
PLANES MUNICIPALES DE DESARROLLO 2021-2024.  
MUNICIPIO: RAYÓN.**

Para el proceso de evaluación de los Planes Municipales de Desarrollo 2021-2024 de los Ayuntamientos del Estado de Chiapas, se toma como base normativa jurídica y administrativa la Constitución Política del Estado Libre y Soberano de Chiapas POE de fecha 28 de octubre 2021; la Ley de Desarrollo Constitucional en Materia de Gobierno y Administración Municipal del Estado de Chiapas POE de fecha 11 de noviembre de 2020; la Ley de Planeación para el Estado de Chiapas POE de fecha 29 de enero 2019; los Lineamientos Generales para la Elaboración del Plan Estatal de Desarrollo de Chiapas y de los Programas Institucionales, Sectoriales, Especiales y Regionales POE de fecha 9 de junio de 2021; los Lineamientos para la Integración del Comité de Planeación para el Desarrollo Municipal (COPLADEM) POE de fecha 22 de diciembre de 2021 y el Dictamen emitido por la Comisión de Planeación para el Desarrollo y aprobado por el Pleno de la LXVIII Legislatura del Honorable Congreso del Estado de Chiapas, publicado en el POE de fecha 6 de abril de 2022, vigentes.

POE= Periódico Oficial del Estado.

**RESULTADOS DE LAS EVALUACIONES:**

Después de que esta Comisión de Planeación para el Desarrollo de la LXVIII Legislatura del Honorable Congreso del Estado de Chiapas, examinara los Planes Municipales de Desarrollo (PMD) 2021- 2024, y una vez validado que los municipios solventaron las observaciones realizadas en tiempo y forma; de conformidad con la normatividad jurídica y administrativa aplicable, se llega a la conclusión de que resultado **APROBADO y SOLVENTADO**; Corriéndose los trámites correspondientes para su publicación.

Tuxtla Gutiérrez, Chiapas a 25 de Mayo de 2022.

H. CONGRESO DEL ESTADO DE CHIAPAS  
LXVIII LEGISLATURA  
DIP. FARIDE ABUD GARCÍA  
**DECLARANDO**  
25 MAY 2022  
HORA  
Tuxtla Gutiérrez, Chiapas  
DIPUTADO LOCAL, DISTRITO XIV



000439

003

Comisión de Planeación  
para el Desarrollo

## DICTAMEN DE LA EVALUACIÓN DE LOS PLANES MUNICIPALES DE DESARROLLO 2021-2024.

Para el proceso de evaluación de los Planes Municipales de Desarrollo 2021-2024 de los Ayuntamientos del Estado de Chiapas, se toma como base normativa jurídica y administrativa la Constitución Política del Estado Libre y Soberano de Chiapas POE de fecha 28 de octubre 2021; la Ley de Desarrollo Constitucional en Materia de Gobierno y Administración Municipal del Estado de Chiapas POE de fecha 11 de noviembre de 2020; la Ley de Planeación para el Estado de Chiapas POE de fecha 29 de enero 2019; los Lineamientos Generales para la Elaboración del Plan Estatal de Desarrollo de Chiapas y de los Programas Institucionales, Sectoriales, Especiales y Regionales POE de fecha 9 de junio de 2021; los Lineamientos para la Integración del Comité de Planeación para el Desarrollo Municipal (COPLADEM) POE de fecha 22 de diciembre de 2021 y el Dictamen emitido por la Comisión de Planeación para el Desarrollo y aprobado por el Pleno de la LXVIII Legislatura del Honorable Congreso del Estado de Chiapas, publicado en el POE de fecha 6 de abril de 2022, vigentes.

POE= Periódico Oficial del Estado.

### RESULTADOS DE LAS EVALUACIONES:

Después de que esta Comisión de Planeación para el Desarrollo de la LXVIII Legislatura del Honorable Congreso del Estado de Chiapas, examinara los Planes Municipales de Desarrollo (PMD) 2021- 2024, y una vez validado que los municipios solventaron las observaciones realizadas en tiempo y forma; de conformidad con la normatividad jurídica y administrativa aplicable, se llega a la conclusión de que resulto **APROBADO y SOLVENTADO**; Corriéndose los trámites correspondientes para su publicación.

Tuxtla Gutiérrez, Chiapas a 25 de Mayo de 2022.





000443

004





Comisión de Planeación


**POR LA COMISIÓN DE PLANEACIÓN PARA EL DESARROLLO DE LA LXVIII  
LEGISLATURA DEL HONORABLE CONGRESO DEL ESTADO DE CHIAPAS.**


  
**DIP. FARIDE ABUD GARCÍA**  
**PRESIDENTA**

  
**DIP. SONIA CATALINA ÁLVAREZ**  
**VICEPRESIDENTA**

  
**DIP. FELIPE DE JESÚS GRANDA PASTRANA**  
**SECRETARIO**

  
**DIP. MARTHA GUADALUPE MARTÍNEZ RUÍZ**  
**VOCAL**

  
**DIP RUBÉN ANTONIO ZUARTH ESQUINCA**  
**VOCAL**

  
**DIP. SANDRA CECILIA HERRERA DOMÍNGUEZ**  
**VOCAL**

**DIP. YOLANDA DEL ROSARIO CORREA**  
**GONZÁLEZ**  
**VOCAL**