



El Poder Ejecutivo Federal, por conducto de la Comisión Nacional del Agua que en lo sucesivo se denominará "LA COMISIÓN", en su ámbito de competencia con fundamento en lo dispuesto en los artículos 27, párrafos quinto y sexto de la Constitución Política de los Estados Unidos Mexicanos; 1, 17, 26, párrafos primero y octavo, y 32 Bis, párrafo primero, fracciones XXIV, XXXI, XXXIX y XLII de la Ley Orgánica de la Administración Pública Federal; 2, párrafos primero, fracción XXXI, inciso c y antepenúltimo, 41 y 42 del Reglamento Interior de la Secretaría de Medio Ambiente y Recursos Naturales; 1, 2, 6, párrafos segundo y cuarto, 9, párrafos primero, fracción III, segundo y tercero, 11, párrafo primero, apartado C, 86, párrafo primero, fracciones II y III del Reglamento Interior de la Comisión Nacional del Agua; 1, 2, 3, párrafo primero, fracciones I, VIII, XII y XIII, 4, 6, párrafo primero, fracción I, 9, párrafos primero, segundo y tercero, inciso b), 12 Bis, 12 Bis 1, 12 Bis 4, párrafo primero, 12 Bis 6, párrafo primero fracciones XIII y XXXIII, 14 Bis 5, párrafo primero, fracción VII, 14 Bis 6, párrafo primero, fracción II, 16, 18, 19, 20, 22, 23, 24, 25, 30, 31, 38, 39, 39 Bis, 42, 44 y demás relativos a la Ley de Aguas Nacionales; Segundo Transitorio del Decreto por el que se reforman, adicionan y derogan diversas disposiciones de la Ley de Aguas Nacionales publicado en el Diario Oficial de la Federación el 29 de abril de 2004; 38, 42, 50, 58, 81 y 86 del Reglamento de la Ley de Aguas Nacionales; 4 y 5 fracciones II y IV, 88, 89, 129 de la Ley General del Equilibrio Ecológico y la Protección al Ambiente; Tercero del Acuerdo por el que se Determina la Circunscripción Territorial de los Organismos de Cuenca de la Comisión Nacional del Agua, publicado en el Diario Oficial de la Federación el 12 de abril de 2010.

Versión pública
de la solicitud con número de folio
OTORGA
TÍTULO DE CONCESIÓN / ASIGNACIÓN
330009424003363

Número: GUA109211

Entidad Federativa: GUA

Versión: 2

Fecha de emisión: 20/02/2020

A: MUNICIPIO MANUEL DOBLADO , con Registro Federal de Contribuyentes MCM850101R9A, que en lo sucesivo se denominará "LA TITULAR".

Para explotar, usar o aprovechar aguas nacionales superficiales, en los términos de este título, por un volumen anual de:

Para explotar, usar o aprovechar aguas nacionales subterráneas, en los términos de este título, por un volumen anual de:

21,562.3800 m³


Para explotar, usar o aprovechar zona federal, por una superficie de:

Para descargar aguas residuales en cuerpos receptores propiedad de la Nación:

La versión de este título/permiso estará vigente durante el periodo indicado a continuación, en el caso de prórrogas el periodo considera el plazo remanente de la vigencia del título prorrogado más el periodo prorrogado:
Desde las 00:00 horas del día 30/10/1998 hasta las 23:59 horas del día 30/10/2028

La asignación, concesión y/o permiso se entiende (n) otorgado (s) siempre y cuando el ejercicio de los derechos que ampara este documento no genere perjuicio alguno a terceros y se sujetarán a las condiciones previstas en el(los) siguiente(s) anexo(s) que ampara cada uno de los aprovechamientos.

*Versión pública para la atención
de la solicitud con número de folio
330009424003363*



Condiciones Generales

Aplicables al concepto de uso, explotación o aprovechamiento de aguas nacionales.

Primera. Los derechos que se desprenden del presente título son de interés público y quedan sujetos a lo dispuesto en la Ley de Aguas Nacionales y su Reglamento, la Ley General del Equilibrio Ecológico y la Protección al Ambiente y a las demás disposiciones legales y reglamentarias aplicables en la materia.

Segunda. "LA COMISIÓN" tiene el carácter de autoridad en materia de aguas nacionales, en relación a las aguas que son objeto de concesión, por lo que supervisará en todo tiempo que "LA TITULAR" se apegue a la Ley de Aguas Nacionales y su Reglamento, a lo estipulado en este título y demás disposiciones jurídicas aplicables.

Tercera. El presente título no crea derechos reales, otorga sin perjuicio a terceros, el derecho a la explotación, uso o aprovechamiento de aguas nacionales, de acuerdo a la Ley de Aguas Nacionales, su reglamento, el presente título y demás disposiciones jurídicas aplicables.

Cuarta. De acuerdo con el artículo 22, párrafo quinto de la Ley de Aguas Nacionales, el presente título no garantiza la existencia o invariabilidad del volumen de aguas nacionales asignada/concesionada, toda vez que la disponibilidad de las aguas está en función de variables hidroclimáticas naturales fuera del control de "LA COMISIÓN", las cuales dependen de fenómenos atmosféricos aleatorios no sujetos a ninguna ley previsible y que pueden causar abundancia o escasez de agua, lo que a su vez definirá que pueda disponer o no del volumen concesionado, razón por la que "LA TITULAR" se someterá a la disponibilidad del recurso.

Quinta. Las aguas nacionales, los cauces, vasos y sus riberas, son inalienables e imprescriptibles, su explotación, uso o aprovechamiento se podrá realizar mediante concesiones otorgadas por el Ejecutivo Federal, conforme a lo dispuesto en el artículo 27, párrafo quinto constitucional y la legislación reglamentaria respectiva.

Sexta. El presente título queda condicionado a que "LA TITULAR" cumpla las siguientes obligaciones:

En materia de obra.

- Ejecutar las obras y trabajos de explotación, uso o aprovechamiento de aguas en los términos y condiciones que establece la Ley de Aguas Nacionales y su reglamento, las normas oficiales mexicanas aplicables y comprobar que su ejecución para prevenir efectos negativos a terceros o al desarrollo hídrico de las fuentes de abastecimiento o de la cuenca hidrológica, así como informar a "LA COMISIÓN" dentro de los treinta días siguientes a la fecha de conclusión de la obra, las características de la misma, a través del envío diario y de forma remota de los datos de medición a la citada Comisión. (Art. 29, fracción I, Ley de Aguas Nacionales)

- Operar, mantener y conservar las obras que sean necesarias para la estabilidad y seguridad de presas, control de avenidas y otras que de acuerdo con las normas se requieran para seguridad hidráulica. (Art. 29, fracción VII, Ley de Aguas Nacionales)

- Revertir a la Federación las obras para la extracción de aguas nacionales al término de la vigencia del título de concesión/asignación o bien ante la relocalización del aprovechamiento. (Art. 50, Reglamento de la Ley de Aguas Nacionales)

- Mantener limpios y sin obstrucciones los cauces, en la porción que corresponda a su aprovechamiento conforme al título de concesión/asignación. (Art. 29, fracción XV, Ley de Aguas Nacionales)

En materia de uso de las aguas nacionales.

- Emplear las aguas nacionales en los usos autorizados en este título y en caso de que se cambie total o parcialmente el uso del agua siempre que no se altere el uso consuntivo deberá avisar previamente a "LA COMISIÓN" o bien obtener autorización previa de dicha autoridad cuando el cambio del uso del agua altere el uso consuntivo, en ambos casos a través del trámite de modificación del título o permiso. (Arts. 25, párrafo quinto, 28, fracción I y 29 BIS 4, fracción XIV, Ley de Aguas Nacionales)

- Explotar, usar o aprovechar volúmenes de aguas nacionales que no rebasen el volumen autorizado en el título de concesión. (Art. 29, fracción XI, Ley de Aguas Nacionales)

- Explotar, usar o aprovechar las aguas nacionales durante la vigencia del título de concesión. (Art. 25 párrafo primero y 28, fracción I, Ley de Aguas Nacionales)

- Explotar, usar y aprovechar las aguas nacionales de forma racional y eficiente; preservar y aprovechar de forma sustentable el agua y realizar su reuso en los términos de las Normas Oficiales Mexicanas. (Arts. 29, fracción X, Ley de Aguas Nacionales y 92 de la Ley General del Equilibrio Ecológico y la Protección al Ambiente)

Se tendrá por cumplida la obligación de explotar, usar y aprovechar las aguas nacionales de forma racional y eficiente a través de la información que "LA TITULAR" proporcione a "LA COMISIÓN" durante el primer trimestre de cada dos ejercicios fiscales respecto de los bienes producidos y/o servicios prestados en el periodo de los dos ejercicios fiscales mencionados, para los que se utilizó volúmenes de aguas nacionales, a efecto de poder determinar el índice de consumo de aguas nacionales por unidad de producto o servicio.

- Salvo en el caso de asignaciones de aguas nacionales para uso público urbano, proporcionar a terceros en forma provisional el uso total o parcial de las aguas nacionales, previo aviso a "LA COMISIÓN". (Arts. 23 BIS y 29 BIS 4, fracción XV, Ley de Aguas Nacionales)

- Adoptar las medidas necesarias que en circunstancias de emergencia, sequías extraordinarias o sobreexplotación, llegue a dictar "LA COMISIÓN" a través de la expedición de acuerdos de carácter general. (Art. 39, Ley de Aguas Nacionales)

- No dañar ecosistemas con motivo de la explotación, uso o aprovechamiento de aguas nacionales. (Art. 29 BIS 4, fracción IX, Ley de Aguas Nacionales)

- Pagar en el Sistema de Declaraciones y Pago Electrónico Declar@gua conforme a lo establecido en la Ley Federal de Derechos, las contribuciones fiscales que se deriven de la explotación, uso o aprovechamiento de las aguas nacionales; "LA TITULAR", queda en conocimiento que el incumplimiento de esta obligación por más de un ejercicio fiscal será motivo suficiente para la suspensión de los derechos que ampara el título de concesión y en caso de reincidencia la revocación del mismo. (Arts. 29, fracción IV, 29 BIS 4, fracción VI y 112 párrafo primero, Ley de Aguas Nacionales)

- Para el caso de asignaciones para uso público urbano se deberá garantizar que la calidad de agua suministrada a la población beneficiada cumpla con los parámetros referidos en la Norma Oficial Mexicana NOM-127-SSA1-1994 "Salud ambiental, agua para uso y consumo humano-límites permisibles de calidad y tratamientos a que debe someterse el agua para su potabilización", o la que la sustituya.

En materia de medición.

- Instalar en cada aprovechamiento dentro de los cuarenta y cinco días siguientes a la notificación de este título, en caso de que la obra de extracción exista con anterioridad a la expedición del título, o bien dentro de los cuarenta y cinco días posteriores a la conclusión de la obra de extracción, medidor o sistema de medición volumétrico de aguas. (Art. 29, fracción II, Ley de Aguas Nacionales)

- Conservar y mantener en buen estado de operación los medidores o sistemas de medición de volumen de aguas nacionales explotadas, usadas u aprovechadas. (Art. 29, fracción III, Ley de Aguas Nacionales)

- Permitir a "LA COMISIÓN" con cargo a "LA TITULAR" y con el carácter de crédito fiscal para su cobro, la instalación de medidores o sistemas de medición para identificar los volúmenes de agua explotada, usada o aprovechada, en el caso de que por sí mismo no la realice, sin menoscabo de la aplicación de las sanciones previstas en la Ley de Aguas Nacionales. (Art. 29, fracción XII, Ley de Aguas Nacionales)

En materia de medición para efectos fiscales.

- En caso de que los volúmenes de aguas nacionales extraídos de un aprovechamiento tenga varios usos y les correspondan cuotas distintas del derecho por usar, explotar o aprovechar aguas nacionales, o alguno de los usos está exento en el pago de dicha contribución deberá contar en cada bifurcación con medidor o sistema de medición que permita identificar los volúmenes correspondientes a cada uso. (Arts. 29, fracción II, Ley de Aguas Nacionales, 224 y 225 de la Ley Federal de Derechos)

- Calcular y pagar el derecho por el uso, explotación o aprovechamiento de aguas nacionales conforme a la medición del volumen de aguas nacionales extraídos en el trimestre.

Para tales efectos, **salvo los contribuyentes que utilicen las aguas nacionales para actividades agrícolas o pecuarias**, el contribuyente deberá realizar la medición de los volúmenes de aguas nacionales, usados, explotados o aprovechados en el trimestre a través del medidor o sistema de medición que cumpla con las especificaciones señaladas en los anexos de este título, las disposiciones legales y jurídicas aplicables y transmitir electrónicamente de forma diaria los datos de medición a "LA COMISIÓN".

Para realizar la transmisión de los datos de medición el medidor o sistema de medición deberá contar con los siguientes componentes:



2020
LEONA VICARIO

	Componente	Función	Elementos asignados al componente
1	Sensores	<ul style="list-style-type: none"> Obtener la información para determinar el volumen. 	Sensor(es) con sus sujetadores o instalados en el carrete.
2	Cableado	<ul style="list-style-type: none"> Conducir la señal de los sensores a la unidad electrónica. Conducir la señal de la unidad electrónica a la pantalla y a la memoria no volátil. 	<p>Cables con sus conectores y conductos de protección.</p> <p>Este componente solo aplica para el caso de medidores o sistemas de medición que requieran conducir a través de cables la señal de medición de los sensores a la unidad electrónica.</p>
3	Unidad electrónica	<ul style="list-style-type: none"> Recibir los datos enviados por el(los) sensor(es). Procesar los datos. Permitir la configuración del sistema. Transferir datos a la pantalla. Transferir datos a la memoria no volátil. Contar con un puerto de salida para telemetría. Acceder a la configuración del sistema a través de una contraseña, la cual debe ser modificable, para que las credenciales de acceso sean controladas por la Comisión Nacional del Agua a través de la unidad de verificación acreditada y aprobada que corresponda. 	Tarjeta(s) electrónica con su caja, conectores y salidas de comunicación necesarias.
4	Pantalla	<ul style="list-style-type: none"> Desplegar los datos enviados por la unidad electrónica. 	Pantalla con su caja o bien instalada dentro del cuerpo del medidor.

Versión pública para la atención
 de la solicitud con número de folio
 3 20009424003363



5	Memoria no volátil	<ul style="list-style-type: none"> • Almacenar los datos enviados por la unidad electrónica. • Permitir la transferencia de los datos almacenados a un interrogador portátil. 	Tarjeta(s) electrónica con su caja, conectores y salidas de comunicación necesarias.
6	Unidad de transmisión de datos	<ul style="list-style-type: none"> • Recibir los datos enviados por la unidad electrónica y enviarlos al número telefónico que determine la Comisión Nacional del Agua a través de servicios de mensajes cortos (SMS) o bien al servidor de transferencia de archivos (FTP) que indique la Comisión Nacional del Agua. • Acceder a la configuración del sistema. 	
7	Alimentación eléctrica	Suministrar la energía necesaria para el funcionamiento adecuado de todos los componentes eléctricos y electrónicos del sistema.	Baterías, control de carga de las baterías, celda(s) solar(es), cables eléctricos, supresor de picos, fusibles, caja para alojar a las baterías, según sea el caso.
8	Gabinete	<ul style="list-style-type: none"> • Alojar a todos los componentes del sistema de medición que no pueden quedar expuestos a la intemperie. • Alojar las baterías de la alimentación eléctrica (*). 	Caja(s) y rieles.
9	Interrogador portátil	<ul style="list-style-type: none"> • Configurar la unidad electrónica. • Recuperar los datos de la memoria no volátil. 	

(*) Como alternativa, las baterías pueden estar dentro de una caja separada

Asimismo en la transmisión de los datos de medición se deberá observar:

- Todos los días se mandará a "LA COMISIÓN" los datos de medición.
- El envío se realizará de tal manera que la Comisión Nacional del Agua reciba de forma directa el dato en el protocolo de transferencia de archivos

(FTP) o en servicio de mensaje de texto corto (SMS).

- El método a través del cual se envíen los datos provenientes de la unidad electrónica debe garantizar que la obtención y envío de la información sea de manera automática sin la necesidad de intervención humana alguna.

- Para el caso de medidores la información de medición deberá estar integrada a la siguiente cadena separada por el símbolo pipe "|":

M|Fecha|Hora|RFC|NSM|NSUE|Lec|Lat|Long|ker

M	Indicador
Fecha	Fecha
Hora	Hora
RFC	RFC del solicitante
NSM	Número de serie del medidor
NSUE	Número de serie de la Unidad Electrónica de Datos
Lec	Lectura
Lat	Latitud
Long	Longitud
ker	Código de error

- Tratándose de sistemas de medición la información de medición deberá estar integrada a la siguiente cadena separada por el símbolo pipe "|":

QA|Fecha|Hora|RFC|NSUE|Q|Vol|Lat|Long|ker

QA	Indicador de que el dato de medición proviene de un sistema de medición
Fecha	Fecha
Hora	Hora
RFC	RFC del concesionario
NSUE	Número de serie de la Unidad Electrónica de Datos
Q	Gasto
Vol	Volumen (m ³)
Lat	Latitud
Long	Longitud
ker	Código de error

- En caso de que por cinco días consecutivos "LA COMISIÓN" no reciba información de los medidores o sistemas de medición se tendrán por descompuestos y "LA TITULAR" deberá reparar o en su caso reemplazar dichos dispositivos dentro del plazo de 30 días naturales, posteriores a la descompostura, en caso de que "LA COMISIÓN" no reciba los datos de medición dentro del plazo de los 30 días a que se refiere esta obligación, se



2020
LEONA VICARIO

entenderá que "LA TITULAR", no cumplió con sus obligaciones en materia de medición a que se refiere el artículo 225 de la Ley Federal de Derechos y deberá determinar el volumen del trimestre conforme a los métodos establecidos en el artículo 227 del mismo ordenamiento legal.

En materia de descarga de aguas residuales.

- Realizar las medidas necesarias para prevenir la contaminación de las aguas nacionales extraídas y reintegrarlas en condiciones adecuadas conforme a lo previsto en la Norma Oficial Mexicana NOM-001-SEMARNAT-1996 Que establece los límites máximos permisibles de contaminantes en las descargas de aguas residuales en aguas y bienes nacionales, o la que la sustituya y, en el permiso de descarga que ampare dichas descargas, a fin de permitir su explotación, uso o aprovechamiento posterior en otras actividades o usos y mantener el equilibrio de los ecosistemas; el incumplimiento a esta disposición implicará: 1) la aplicación de sanciones cuya severidad estará acorde con el daño ocasionado a la calidad del agua y al ambiente y; 2) se considerarán causales que puedan conducir a la suspensión o revocación del título. (Art. 29, fracción XIV, Ley de Aguas Nacionales)

- Cumplir con la Norma Oficial Mexicana NOM-002-SEMARNAT-1996 Que establece los límites máximos permisibles de contaminantes en las descargas de aguas residuales a los sistemas de alcantarillado urbano o municipal, o la que la sustituya, así como a las condiciones particulares de descarga que emita el Estado o Municipio, en los casos en que las aguas residuales generadas en procesos donde se explota, usa o aprovecha las aguas nacionales, se descarguen a redes de drenaje o alcantarillado. (Art. 91 BIS, párrafo primero, Ley de Aguas Nacionales)

No utilizar aguas nacionales de primer uso para la dilución de aguas residuales. (Art. 29 BIS 4 y 119, fracción XII, Ley de Aguas Nacionales)

- Asumir los costos económicos y ambientales de la contaminación que provoquen sus descargas de aguas residuales, así como la responsabilidad por el daño ambiental causado. (Art. 96 BIS 1, Ley de Aguas Nacionales)

En materia de trámites.

- Solicitar, en su caso, la prórroga de vigencia del título de concesión dentro de los últimos 5 años previos al término de la vigencia del título de concesión y hasta 6 meses antes de su vencimiento. (Art. 24 párrafo segundo, Ley de Aguas Nacionales)

- Informar a "LA COMISIÓN" de cualquier cambio administrativo que ocurra o que se efectúe y que no modifique las características técnicas del título de concesión, el citado aviso se deberá presentar a través del trámite Modificación del Título o Permiso. (Arts. 25 párrafo quinto y 28, fracción VI, Ley de Aguas Nacionales)

- Obtener autorización previa a "LA COMISIÓN" de cualquier cambio que vaya a modificar las características técnicas del título de concesión, a través del trámite Modificación del Título o Permiso. (Arts. 25 párrafo sexto y séptimo y 28, fracción VI, Ley de Aguas Nacionales)

- A excepción de asignaciones de aguas nacionales para uso público urbano, obtener autorización previa por "LA COMISIÓN" para transmitir de forma total o parcial los derechos que ampara el título de concesión a través del trámite Transmisión de Derechos del Título o Permiso. (Arts. 28, fracción IV y 33, Ley de Aguas Nacionales)

En materias diversas.

- Responder por los daños y perjuicios que cause a terceros y le sean imputables. (Art. 25 párrafo cuarto, Ley de Aguas Nacionales)

- Sujetarse a las disposiciones generales y normas en materia de seguridad hidráulica y de equilibrio ecológico y protección al ambiente. (Art. 29 fracción VI, Ley de Aguas Nacionales)

- Permitir al personal autorizado de "LA COMISIÓN", o en su caso, de la Procuraduría Federal de Protección al Medio Ambiente, según competa y conforme a la legislación aplicable la verificación e inspección de las obras hidráulicas para explotar, usar o aprovechar las aguas nacionales, permita la lectura y verificación del funcionamiento y precisión de los medidores y las demás actividades que se requieran para comprobar el cumplimiento de lo dispuesto en la Ley y sus disposiciones reglamentarias, normas y título de concesión. (Art. 29, fracción VIII, Ley de Aguas Nacionales)

- Proporcionar la información y documentación que le solicite "LA COMISIÓN" o, en su caso, la Procuraduría Federal de Protección al Medio Ambiente, con estricto apego a los plazos que le sean fijados conforme al marco jurídico vigente, para verificar el cumplimiento de las disposiciones de la Ley de Aguas Nacionales, su reglamento y las asentadas en el título. (Art. 29, fracción IX, Ley de Aguas Nacionales)

- Cumplir con las disposiciones de la Ley de Aguas Nacionales, su reglamento, y demás ordenamientos aplicables así como las condiciones establecidas en el presente título, además como sujetarse a lo dispuesto en las declaratorias de zonas reglamentadas, zonas de veda, zonas de desastre o de reserva, a través de las cuales el Ejecutivo Federal podrá fijar los volúmenes de extracción, uso que se podrán autorizar, las modalidades o límites a los derechos de los concesionarios, así como las demás disposiciones especiales que se requieran por causa de interés público. (Arts. 29, fracción XVII, 39 y 39 BIS, Ley de Aguas Nacionales)

ANEXO 2.1

Condiciones del aprovechamiento para la explotación, uso o aprovechamiento de aguas nacionales subterráneas

Primera. Ubicación del aprovechamiento:

Acuífero:
Tipo de fuente:
Entidad Federativa:
Municipio:
Localidad:
Coordenadas Geográficas:

248 Río Turbio
Pozo
Guanajuato
Manuel Doblado

Latitud norte: 20° 47' 23.1005"
Longitud oeste: 102° 1' 53.9006"

Segunda. Volumen y uso de las aguas nacionales:

Volumen anual de extracción en metros cúbicos:	18,003.6300
Gasto máximo en litros por segundo:	9.0000

Uso	Actividad	Volumen anual (m³)
Público urbano		18,003.6300
TOTAL		18,003.6300

Tercera. Sitio donde se utilizarán las aguas nacionales:

Uso	Cuenca donde se usará el agua	Localidad Beneficiaria	Población	Proyección de población
Público urbano	180 Río Turbio	Manuel Doblado, Guanajuato	191.0000	278.0000

Versión pública para la atención
de la solicitud con número de folio
330009424003363



2020
LEONA VICARIO

Cuarta. Dispositivos para la correcta medición de los volúmenes de aguas nacionales explotados, usados o aprovechados:

"LA TITULAR" deberá seleccionar e instalar el medidor o sistema de medición apropiado en función del gasto máximo en litros por segundo del aprovechamiento indicado en este anexo, así como al mecanismo de extracción de las aguas nacionales y transmitir de forma diaria a "LA COMISIÓN" los datos de medición conforme al procedimiento indicado en las Condiciones Generales de este título:

*Versión pública para la atención
de la solicitud con número de folio
330009424003363*



Anexo	Gastos máximo (l/s)	Medidor si la extracción es por bombeo (conducto cerrado)	Sistema de medición si la extracción es en conducto con gasto a superficie libre (canal abierto)
2.1	9.0000		Aforador de cambio de régimen de cresta delgada triangular.
2.1	9.0000	Medidor de carrete bridado con tecnología: <ul style="list-style-type: none"> Proceso mecánico (partes móviles). Cámara volumétrica de paredes móviles. Sensores electromagnéticos. Sensores ultrasónicos. Medidor Vortex. Medidor Coriolis. Medidor de presión diferencial. 	

Quinta. Condiciones Específicas

En la explotación, uso o aprovechamiento de los volúmenes de aguas nacionales a que se refiere el presente anexo se deberán observar las siguientes:

Condiciones específicas	
Tipo	Descripción
Diámetro máximo de ademe	20.32 cm
Profundidad	100.00 metros
Diámetro máximo de descarga	7.62 cm
Condición de operación de la obra	EL APROVECHAMIENTO SE LOCALIZA EN EL PREDIO DENOMINADO "LA LOMA", POBLADO DE TACO, MUNICIPIO DE MANUEL DOBLADO, ESTADO DE GUANAJUATO.
Tipo de motor	ELÉCTRICO
Domicilio del solicitante	Hidalgo y Corona S/N, Zona Centro, Municipio de Manuel Doblado, Estado de Guanajuato, C.P. 36470
Condición de operación de la obra	LA ASIGNACIÓN ESTA SUJETA A LO ESTABLECIDO EN LA LEY DE AGUAS NACIONALES, SU REGLAMENTO Y LA LEY FEDERAL DE DERECHOS EN MATERIA DE AGUAS.
Condición de operación de la obra	LAS CORRECCIONES O MODIFICACIONES AL PRESENTE TÍTULO QUE SEAN PROCEDENTES, SERÁN TRAMITADAS CONFORME A DERECHO POR LA ASIGNATARIA.
Condición de operación de la obra	SE BENEFICIA A: LOCALIDAD TANGO, MUNICIPIO DE MANUEL DOBLADO, GUANAJUATO, VOLUMEN: 18,003.63 M3 ANUALES PARA 278 HABITANTES.
Tipo de bomba	SUMERGIBLE
Localidad	Tanco



2020
LEONA VICARIO

ANEXO 2.2

Condiciones del aprovechamiento para la explotación, uso o aprovechamiento de aguas nacionales subterráneas

Primera. Ubicación del aprovechamiento:

Acuífero:
Tipo de fuente:
Entidad Federativa:
Municipio:
Localidad:
Coordenadas Geográficas:

248 Río Turbio
Pozo
Guanajuato
Manuel Doblado

Latitud norte: 20° 48' 44.5008"
Longitud oeste: 101° 59' 48.8010"

Segunda. Volumen y uso de las aguas nacionales:

Volumen anual de extracción en metros cúbicos:		3,558.7500
Gasto máximo en litros por segundo:		4.0000
Uso	Actividad	Volumen anual (m³)
Público urbano		3,558.7500
TOTAL		3,558.7500

Tercera. Sitio donde se utilizarán las aguas nacionales:

Uso	Cuenca donde se usará el agua	Localidad Beneficiada	Población	Proyección de población
Público urbano	180 Río Turbio	Camarena, Manuel Doblado, Guanajuato	65.0000	65.0000




2020
LEONA VICARIO

Cuarta. Dispositivos para la correcta medición de los volúmenes de aguas nacionales explotados, usados o aprovechados:

"LA TITULAR" deberá seleccionar e instalar el medidor o sistema de medición apropiado en función del gasto máximo en litros por segundo del aprovechamiento indicado en este anexo, así como al mecanismo de extracción de las aguas nacionales y transmitir de forma diaria a "LA COMISIÓN" los datos de medición conforme al procedimiento indicado en las Condiciones Generales de este título:

*Versión pública para la atención
de la solicitud con número de folio
330009424003363*



Anexo	Gastos máximo (l/s)	Medidor si la extracción es por bombeo (conducto cerrado)	Sistema de medición si la extracción es en conducto con gasto a superficie libre (canal abierto)
2.2	4.0000		Aforador de cambio de régimen de cresta delgada triangular.
2.2	4.0000	Medidor de carrete bridado con tecnología: . . . Proceso mecánico (partes móviles). . . Cámara volumétrica de paredes móviles. . . Sensores electromagnéticos. . . Sensores ultrasónicos. . . Medidor Vortex. . . Medidor Coriolis. . . Medidor de presión diferencial.	

Quinta. Condiciones Específicas

En la explotación, uso o aprovechamiento de los volúmenes de aguas nacionales a que se refiere el presente anexo se deberán observar las siguientes:

Condiciones específicas	
Tipo	Descripción
Diámetro máximo de ademe	25.40 cm
Profundidad	250.00 metros
Diámetro máximo de descarga	5.08 cm
Localidad	Camarena
Condición de operación de la obra	EL APROVECHAMIENTO SE LOCALIZA EN EL RREDO DENOMINADO "POTRERO DE LAS VACAS" COMUNIDAD RANCHO DE CAMARENA, MANUEL DOBLADO, GUANAJUATO.
Tipo de motor	ELÉCTRICO
Condición de operación de la obra	LA ASIGNACIÓN ESTÁ SUJETA A LO ESTABLECIDO EN LA LEY DE AGUAS NACIONALES, SU REGLAMENTO Y LA LEY FEDERAL DE DERECHOS EN MATERIA DE AGUAS.
Condición de operación de la obra	LAS CORRECCIONES O MODIFICACIONES AL PRESENTE TÍTULO QUE SEAN PROCEDENTES, SERÁN TRAMITADAS CONFORME A DERECHO POR LA ASIGNATARIA.
Condición de operación de la obra	SE BENEFICIA A: LOCALIDAD CAMARENA, MUNICIPIO DE MANUEL DOBLADO, GUANAJUATO. VOLUMEN: 3,558.75 M3 ANUALES PARA 65 HABITANTES.
Tipo de bomba	SUMERGIBLE

Celaya, Guanajuato, a 20 de febrero de 2020

Por "LA COMISIÓN"

Se suprime Registro Federal de Contribuyentes de persona física distinta al concesionario. Lo anterior, de conformidad con lo previsto en los artículos 3, II fracción VI, 97, 98 fracción III, 104, 108, 113 fracción I y 118 al 120 de la Ley Federal de Transparencia y Acceso a la Información Pública, y por los Lineamientos Generales de Protección de Datos Personales para el Sector Público, publicados en el Diario Oficial de la Federación el 26 de enero de 2018, y los artículos Primeros, Segundo, Tercero, Cuarto, Séptimo y Octavo de los Lineamientos generales en materia de clasificación y desclasificación de la información, así como para la elaboración de versiones públicas, publicados en el Diario Oficial de la Federación el 15 de abril de 2016.

ROBERTO JIMENEZ MARQUEZ

Cadena Firma Electrónica: **Testado** 0402030492|1582246299493|20022020|185139|56f8eb2cc23ced71c44de12db4008e96703e87715a851ea2ead4e24fcd9cf

Firma Electrónica: SQbDRMVvaAX+FPdXJNZ+nuPhK3wsTpJNrqMqMypew7OFTd/g60dBbdKSHJPChXxdZn9kPQbz+u7ZdW61A9HsRILPd1U5uCrePUq4bkklpuGmKtq2eGuhl8yJ7ZYZzcCj/aI+gAKyps9qRWEhK Tmacx1X3qOJZvA7oLswaUw2X1qUj1zSdWmNTE//TqwGXhQzRzdXokABZZNdmvXp3mKOU1DY5kjhwVv+hsqP9dTlz59Wj8NWZEczdnL8HHeGqebZvcHwyEnUJr4Bz0MSkMPJauWvaB6f08Geh7JLCNP+HCnBMHrz3gxrh5xg8Bvv86BpgrFUHJQv1hw==

SUSCRIBE
COMISION NACIONAL DEL AGUA
Subdirector de Administración del Agua
DIRECCIÓN LOCAL GUANAJUATO
COMISION NACIONAL DEL AGUA


Cadena Original CONAGUA: |J|20022020|185202|8c2f68a7bab83f262addc96487c325c241571e605b5bea50f2432c22f48801223|30003=000000000000000012||

Sello digital CONAGUA: ga/cSWbtOkgyJDeTnt+VGSpbW36gwrmdZ3GtItm/IMG7KJrcnGfag8nExUsMbJ/SFDF4TC+eyxwmU0aGr4vrySlKtULbsYFhsrBzLJ6l6by7XH83VbVLUu1nujrxPhWZvO+F6C+PVE5sIPwEuOciowK/brdmAn8u4f72Cluvc092qSFRO+IX5NQKwWwRfFn+IXi0Aw1U/83PwRbB9gnkCsoHdfckZSGzD7h5ODiyWmBIO9+MGFuNBuljzdvuvbK1BpOAJ+YyYFhicUSEsTZ6NyPhUuhRFV3uerpNRMXIOFclzetyAy1wNly1KuJ1qAS6B+FJ+ZoLCA==

MARTIN RAMIREZ REYNAGA

Cadena Firma Electrónica: **Testado** 9413552127|1582309529004|21022020|122528|56f8eb2cc23ced71c44de12db4008e96703e87715a851ea2ead4e24fcd9cf

Firma Electrónica: PADsOOYyInRWedCdlmHx FayIzo9R8oZyQY3yOjYF4GHFEmaXsCO1A8BsTDMDBkw4WHGnakpBZ8nqyT3o6f03ISSP3e2G5Optw3OC1vl+ovAwkllentExxKM7sM83S2Y7iNmHzLUv7DdO3WCKB2wzDKZlev/e9u0oK3Pp6BYdgh2yYuhMdCXLJGallkz4Kmq4n9jXAunLGP/ImbQA8cwVhTsoDXPUiPO7qHicR9/O3QOGBz5JQmrgPSUIkxkzSeSVhw2ITIT7gOH4u1mXjWuEp3M5oq+aRr+la4zWR2xmJR2zRhrG9N9h6jqcc/inAHV6PW0YyEl0ve7fzw==



Para verificar la autenticidad del documento puede consultar en el portal (<https://www.gob.mx/conagua>) con los siguientes datos:

Código Seguro de Verificación (CSV)

295105783684105386739233584910306472958902713006



Sello de Inscripción en el Registro Público de Derechos de Agua

En la Ciudad de México siendo las 14 horas con 56 minutos y 51 segundos del día 27 de febrero de 2020, la Gerencia del Registro Público de Derechos de Agua de la Subdirección General de Administración del Agua de la Comisión Nacional del Agua con fundamento en lo dispuesto por los artículos 27 párrafos quinto y sexto de la Constitución Política de los Estados Unidos Mexicanos; 1, 17, 26, párrafos primero y octavo 32 Bis, fracciones XXIV, XXXI, XXXIX y XLII de la Ley Orgánica de la Administración Pública Federal; 2 primer párrafo, fracción XXXI, inciso c y párrafo antepenúltimo, 41 y 42 del Reglamento Interior de la Secretaría de Medio Ambiente y Recursos Naturales; 1, 2, 6, párrafos segundo y tercero, 5, párrafos primero, fracción I, segundo, tercero y cuarto, 11, apartado A, fracción II, inciso b) y 26, fracción V, inciso b) del Reglamento Interior de la Comisión Nacional del Agua; 1, 2, 30 primer párrafo, fracciones VIII, XIII y XLIV, 4, 9 párrafos primero, segundo, tercero, letra a) y quinto, fracción XX, 30, fracciones I, II, III y IV, 30 BIS fracción I y 31 de la Ley de Aguas Nacionales; Segundo Transitorio del Decreto por el que se reforman, adicionan y derogan diversas disposiciones de la Ley de Aguas Nacionales publicado en el Diario Oficial de la Federación el 29 de abril de 2004; 57 fracción I, 58, 59 y 62 del Reglamento de la Ley de Aguas Nacionales; hace constar que se inscribió en la correspondiente Hoja de Registro número 1, la modificación administrativa y modificación técnica al título número GUA109211, indicada por la resolución con número de oficio GUA109211/20, emitida el día 14 de febrero de 2020, por el Director Local de Guanajuato, cuya primera inmatriculación se inscribió en el tomo: B-R08, foja: 5, en el número de Registro 08GUA103280.

Domicilio: Hidalgo y Corona s/n, Zona Centro, Manuel Doblado, Guanajuato, C.P. 36470.

Se suprime Registro Federal de Contribuyentes de persona física distinta al concesionario. Lo anterior, de conformidad con lo previsto en los artículos 3, II fracción VI, 97, 98 fracción III, 104, 108, 113, fracción I y 118 al 120 de la Ley Federal de Transparencia y Acceso a la Información Pública, y por los Lineamientos Generales de Protección de Datos Personales para el Sector Público, publicados en el Diario Oficial de la Federación el 26 de enero de 2018, y los artículos Primero, Segundo fracción XVII y XVIII, Cuarto, Séptimo y Octavo de los Lineamientos generales en materia de clasificación y desclasificación de la información de como para la elaboración de versiones públicas, publicados en el Diario Oficial de la Federación el 15 de abril de 2016.

SUSCRIBE
LUIS VIDAL GUERRERO DIAZ
Gerente del Registro Público de Derechos de Agua

COMISION NACIONAL DEL AGUA

Cadena Firma Electrónica: **Testado** 000414119317|1582951101917|28022020|223821|24824677596733181a783c5646ef5a8a23e422230c32b693c2c0bfa409325

Firma Electrónica: IM3pAF0n3Ro694M3FaKFJHE3E6hFDEhQrPY07ni7U5dgAg4YaUq0vKFWmnDWK/255o4xSg92W36PMing8lZ6N1BWhZp7+PmiZYDnQY1ETBfjyOpovgRZrJ+aHYSv9Id7x//aIAPVn6YOK3M22EVOp+riF9sJBR20GqQj3TzFn++RDxQC9P5LJeg0MDslbe32jIK32a8swZ0keXxOXJz2burzhI+6enieBs9LsbBQrTg52aK264YAZUfId4LHIU9rhGao3B+3zQ6hVpd6YRhwAdj4oyS98meEaDQ9ELKR4SIEIG6ZcOKG0UG2sPYrhEEMqJehgEzOq3Dg==

COMISION NACIONAL DEL AGUA

Cadena Original CONAGUA: ||28022020|223825|387e96efdc1acb94f006d71a158f5a665e1317638056f3d13c3ade6ca731df36|30003=000000000000000012||

Sello digital CONAGUA: rH6e5FNM9IRGikVvgThlgdvPxJSS+h9fJH7qFVHe6rtcaGx0k1k9n2lspQkdwFuQ3e0DCriNbrztNptP2g2JOSDTixsmv6ghXlsqrQTCg8JXuldIBbtgvpX17mli dI8zWi3i0Nd9IbjaGnKzKFqWzIKWIE2DUZoB+1skjKLJICHu9FI03B0|Qf1EJe0hqdo9Lmbda9+q7IMetVJHwvvoqz923c0hQHmSqyveDDHQ9e2TqAu9n8k6w Cvr6Wq3VRm5Brn7LIScJB/6GdF7OVhWcpu78W6avd2WRT9pvgYaen9sRQz5Jd13rjCW648TgiBefBRQ0HaldQHCHC8w==



Para verificar la autenticidad del documento puede consultar en el portal (<https://www.gob.mx/conagua>) con los siguientes datos:

Código Seguro de Verificación (CSV)

695906708766987343182359603503814916506053356094