



**UNIDAD DE
TRANSPARENCIA**

DEPENDENCIA: H. Ayuntamiento de Chilpancingo

SECCIÓN: Unidad de Transparencia

NÚM. DE OFICIO: 082/UT/2024.

ASUNTO: Se envía información solicitada.

Chilpancingo de los Bravo, Guerrero, a 2 de agosto de 2024.


C. JONNATHAN JOSUÉ SERRANO VENANCIO P R E S E N T E.

En alcance a la solicitud de información registrada en el Sistema de Solicitudes de Acceso a la Información SISAI 2.0 de la Plataforma Nacional de Transparencia con Número de folio: 120209224000082, de fecha 24 de junio del 2024, mediante la cual usted solicita conocer la siguiente información:

Debido a que los Atlas de Riesgos son instrumentos esenciales para la elaboración de políticas públicas, programas, estrategias y procedimientos en todas las etapas de la gestión integral del riesgo, contribuyendo así a prevenir afectaciones a los derechos humanos y al medio ambiente, y en virtud de mi derecho de acceso a la información pública, amparado por el artículo 6, apartado A, de nuestra Constitución, solicito respetuosamente que se realice una búsqueda exhaustiva y razonable en los archivos de ese sujeto obligado, con el fin de proporcionar los documentos en versión pública o la información que responda a lo siguiente:

1. Última versión elaborada, aprobada y publicada del Atlas de Riesgos Municipal, integrado por los componentes que señala el artículo 112 del Reglamento de la Ley General de Protección Civil, o similar.
2. Versiones anteriores elaboradas, aprobadas y publicadas del Atlas de Riesgos Municipal, o similares.
3. Normatividad aplicable a la elaboración, aprobación y publicación del Atlas de Riesgos Municipal.
4. Autoridad competente para la elaboración, aprobación y publicación del Atlas de Riesgos Municipal.
5. Existencia de una partida presupuestal y un monto específico para la elaboración, aprobación y publicación del Atlas de Riesgos Municipal. En caso afirmativo, indicar el monto para cada rubro.
6. Costo de elaboración del Atlas de Riesgos Municipal vigente.
7. Recepción de financiamiento de algún fondo estatal o nacional para la elaboración del Atlas de Riesgos Municipal vigente. En caso afirmativo, indicar el monto.
8. Metodología utilizada para la elaboración del Atlas de Riesgos Municipal vigente.
9. Indicadores, parámetros, herramientas o metodologías de evaluación utilizadas para evaluar el Atlas de Riesgos Municipal vigente.
10. Existencia de un visualizador web del Atlas de Riesgos Municipal vigente.
11. Última versión elaborada, aprobada y publicada del Plan de Ordenamiento Territorial Municipal, o similares.
12. Versiones anteriores elaboradas, aprobadas y publicadas de los Planes de Ordenamiento Territorial Municipal, o similares.
13. Última versión elaborada, aprobada y publicada del Plan de Ordenamiento Ecológico-Ambiental Municipal, o similares.

2024 año de
Antonia
Nava de Catalán
Heroína de la Independencia de México





UNIDAD DE
TRANSPARENCIA

14. Versiones anteriores elaboradas, aprobadas y publicadas de los Planes de Ordenamiento Ecológico-Ambiental Municipal, o similares.
15. Última versión elaborada, aprobada y publicada del Plan Municipal de Protección Civil, o similares.
16. Versiones anteriores elaboradas, aprobadas y publicadas del Plan Municipal de Protección Civil, o similares.
17. Evidencia de la incorporación del Atlas de Riesgos Municipal al programa de desarrollo social, económico y/o urbano del municipio. Agradezco de antemano su atención a esta solicitud.

En atención a su solicitud, la información solicitada fue requerida a varias áreas de este H. Ayuntamiento Municipal de Chilpancingo de los Bravo, Guerrero.

En relación al cuestionamiento 1, referente a la **“última versión elaborada, aprobada y publicada del Atlas de Riesgos Municipal, integrado por los componentes que señala el artículo 112 del Reglamento de la Ley General de Protección Civil, o similar”**.

Le informo que podrá visualizar la ACTUALIZACIÓN DEL ATLAS DE RIESGOS DEL MUNICIPIO DE CHILPANCINGO DE LOS BRAVO, GRO. En el siguiente enlace:

https://drive.google.com/file/d/1ZYT0V_7y2bZ9efp25a0oZtzJuMrkPJ7t/view

En cuanto al cuestionamiento 2, referente a las **“Versiones anteriores elaboradas, aprobadas y publicadas del Atlas de Riesgos Municipal, o similares.”**

Le informo que las áreas, a las que se le requirió no aportaron información de la existencia de una versión anterior del Atlas de Riesgos Municipal.


En atención al cuestionamiento 3, referente a la **“Normatividad aplicable a la elaboración, aprobación y publicación del Atlas de Riesgos Municipal”**.

Le informo que las bases teóricas y sistémicas para la actualización del Atlas de Riesgos del Municipio de Chilpancingo de los Bravo, se derivan de lo establecido en los criterios de clasificación y los términos de referencia establecidos por el CENAPRED en materia de riesgos.

En relación al cuestionamiento 4, referente a la **“Autoridad competente para la elaboración, aprobación y publicación del Atlas de Riesgos Municipal”**.

Le informo que, para la elaboración se contó con la participación del C. Arq. Urb. Carlos Leyva Vázquez, Secretario de Obras Públicas; La Autoridad competente para la aprobación es el Honorable Cabildo, en la Vigésima Sesión Extraordinaria, la Licenciada Norma Otilia Hernández Martínez, Presidenta Municipal Constitucional, propone la autorización para la aprobación de la actualización del Atlas de Riesgo del Municipio de Chilpancingo de los bravo Guerrero. Publicado

2024 año de
Antonia
Nava de Catalán
Heroína de la Independencia de México





en la pág.70, de la Gaceta Electrónica Oficial Municipal 07, a cargo de la Licenciada Xóchilt Heredia Barrientos, Secretaria General, la cual podrá visualizar en el siguiente enlace electrónico: <https://chilpancingo.gob.mx/portal/gacetas/gaceta-07/>

En relación a cuestionamiento 5, 6 y 7, referentes a **“partida presupuestal y un monto específico para la elaboración, aprobación y publicación del Atlas de Riesgos Municipal, el monto para cada rubro, costo de elaboración del mismo, recepción de financiamiento de algún fondo estatal o nacional para la elaboración del Atlas de Riesgos Municipal vigente”**.

Le informo que no existe un partida presupuestal para su elaboración, fue pagado con recursos del Ramo 33 del Fondo de Aportación para la Infraestructura Social Municipal (FAISMUN) con el 2% destinado al Programa de Desarrollo Institucional Municipal (PRODIM), mediante la Vertiente: Creación y Actualización de la Normatividad Municipal, durante el ejercicio fiscal 2022, con un costo de **\$1,995,999.00** (un millón novecientos noventa y cinco mil novecientos noventa y nueve pesos 00/100 m.n.).

En atención al cuestionamiento 8, referente a la **“Metodología utilizada para la elaboración del Atlas de Riesgos Municipal vigente.”**

Le informo que las áreas a quien se solicitó la información no señalaron la metodología utilizada en la elaboración del Atlas de Riesgos Municipal vigente.


En cuanto al cuestionamiento 9, referente a los **“Indicadores, parámetros, herramientas o metodologías de evaluación utilizadas para evaluar el Atlas de Riesgos Municipal vigente.”**

Le informo que las áreas a quien se solicitó la información no señalaron indicadores, parámetros, herramientas o metodologías de evaluación utilizadas para evaluar el Atlas de Riesgos Municipal vigente.

En atención al cuestionamiento 10, referente a la **“existencia de un visualizador web del Atlas de Riesgos Municipal vigente.”**

Le informo que no se cuenta con un visualizador web del Atlas de Riesgos Municipal vigente, sin embargo, está disponible en el siguiente enlace electrónico: https://drive.google.com/file/d/1ZYT0V_7y2bZ9efp25a0oZtzJuMrkPJ7t/view

En relación al cuestionamiento 11, **“Última versión elaborada, aprobada y publica del Plan de Ordenamiento Territorial Municipal, o similares”**.





UNIDAD DE TRANSPARENCIA

Le informo que, puede consultar y descargar el Plan Municipal de Desarrollo Urbano de Chilpancingo de los Bravo en el siguiente enlace:
<https://bitacorateritorial.querrero.gob.mx/municipal/chilpancingo-de-los-bravo/>

Y la última actualización en el siguiente enlace:

<https://chilpancingo.gob.mx/transparencia/wp-content/uploads/2023/09/PLAN-DE-DESARROLLO-URBANO-MUNICIPAL.pdf>

En relación a los cuestionamientos 13 y 14, relativos a la **“Última versión elaborada, aprobada y publicada del Plan de Ordenamiento Ecológico-Ambiental Municipal, o similares y Versiones anteriores elaboradas, aprobadas y publicadas de los Planes de Ordenamiento Ecológico-Ambiental Municipal, o similares”**.

Le informo que, se encuentra en proceso de elaboración el programa de Ordenamiento Ecológico Local Participativo para el municipio de Chilpancingo de los Bravo, Guerrero, motivo por el cual aún no se encuentra aprobado, publicado ni existen versiones anteriores a él, en virtud de ser la primera vez que se realiza dicho documento en nuestro municipio.

En el siguiente enlace podrá visualizar el primer entregable,
<https://chilpancingo.gob.mx/transparencia/wp-content/uploads/2023/12/Ordenamiento-Ecologico-Local-Participativo-de-Chilpancingo-de-los-Bravo-ok.pdf>

Descargar la Actualización del Atlas de Riesgo del Municipio de Chilpancingo de los Bravo, Gro., en el siguiente enlace:

https://rmgir.proyectomesoamerica.org/AtlasMunPDF/2022/12029_CHILPANCINGO BRAVO 2 022.PDF

Se puede realizar la consulta del Atlas de Riesgo en la página oficial del Centro Nacional de Prevención de Desastres (CENAPRED), para facilitarle el documento le proporcionamos el siguiente enlace: <http://www.atlasnacionalderiesgos.gob.mx/archivo/cob-atlas-municipales.html>

y en el siguiente enlace electrónico:
https://drive.google.com/file/d/1ZYT0V_7y2bZ9efp25a0oZtzJuMrkPJ7t/view

Se adjunta oficio de respuesta número SFA/234/2024, de fecha 08 de julio de 2024, firmado por el Lic. Francisco Apreza Méndez, SECRETARIO DE FINANZAS Y ADMINISTRACIÓN. Anexo 1

Se adjunta oficio de respuesta número SEMACCS0626/2024, de fecha 25 de junio de 2024, firmado por la Ing. Angela Areli Quezada Castro, SECRETARÍA DEL MEDIO AMBIENTE, Cambio Climático y Sustentabilidad. Anexo 2

2024 año de
Antonia
Nava de Catalán
Heroína de la Independencia de México





UNIDAD DE TRANSPARENCIA

A sí mismo se adjunta oficio de respuesta número SDUORT/0210/2024, de fecha 27 de junio de 2024, firmado por el Lic. Federico Núñez Guzmán, Encargado de Despacho de la SECRETARÍA DE DESARROLLO URBANO, ORDENAMIENTO Y RESERVA TERRITORIAL. Anexo 3

Se adjunta el oficio número SOP/279/2024, de fecha 26 de junio del 2024, firmado por el Arq. Urb. Carlos Alberto Leyva Vázquez, SECRETARIO DE OBRAS PÚBLICAS. Anexo 4

Quedo a sus órdenes para cualquier duda o aclaración, a través del Correo Electrónico: transparencia@chilpancingo.gob.mx o al Teléfono 7471378565 Ext. 1001 o si prefiere personalmente lo esperamos en la Unidad de Transparencia, en el 3^{er} piso de este H. Ayuntamiento.

Sin más por el momento, le envío un cordial saludo.



ATENTAMENTE

M.C. JOSÉ ALBINO IBÁÑEZ NÚÑEZ
DIRECTOR DE LA UNIDAD DE TRANSPARENCIA

C. p. p.- Lic. Norma Otilia Hernández Martínez. - Presidenta Municipal Constitucional. - Para su conocimiento. – Presente
C. c. p.- El Minutario.

2024 año de
Antonia
Nava de Catalán
Heroína de la Independencia de México





SECRETARIA DE FINANZAS Y ADMINISTRACION

Anexo I

No. de Oficio: SFA/234/2024.

Asunto: El que se indica.

Chilpancingo de los Bravo, Guerrero; a 08 de julio de 2024.

M. C. José Albino Ibares Núñez

Director de la Unidad de Transparencia.

Presente.

En relación a su oficio no. 082B/UTAI/2024 de fecha 08 de julio del año en curso, me permito informar a usted que la coordinación del PRODIM solo le corresponden los puntos 5, 6 y 7 del Atlas de Riesgo Municipal, el cual fue pagado mediante la Vertiente: Creación y Actualización de la Normatividad Municipal del Programa de Desarrollo Institucional Municipal (PRODIM), durante el ejercicio fiscal 2022 con un costo de \$1,995,999.00 (Un millón novecientos noventa y cinco mil novecientos noventa y nueve pesos 00/100 m.n.).

No omito mencionar, que la demás información que solicita puede consultarla con el Ing. Gustavo Vela Guevara, quien fue intermediario directo con la UAGRO durante el proceso de convenio y elaboración de dicha acción.


Sin más por el momento, me grato enviarle un cordial saludo.

Atentamente

"Capital de Cultura y Progreso"

Lic. Francisco Apreza Méndez
Secretario de Finanzas y Administración


C.c.p. Archivo.



CHILPANCINGO DE LOS BRAVO

Capital de Cultura y Progreso 2021-2024

Plaza Cívica Primer Congreso de Anáhuac, Chilpancingo de los Bravo, Guerrero,
C.P. 39000



**SECRETARÍA DE
MEDIO AMBIENTE,
CAMBIO CLIMÁTICO Y
SUSTENTABILIDAD**

UNIDAD: SECRETARÍA DE MEDIO AMBIENTE, CAMBIO CLIMÁTICO Y SUSTENTABILIDAD.
No. DE OFICIO: SEMACCS0626/2024
ASUNTO: RESPUESTA OFICIO 082/UTAI/2024

Chilpancingo, Gro., a 25 de junio del 2024.

**M. C. JOSÉ ALBINO IBARES NUÑEZ
DIRECTOR DE LA UNIDAD DE TRANSPARENCIA
P R E S E N T E.**

Por medio del presente y en atención a su oficio No. 082/UTAI/2024, recibido en ésta dependencia a mi cargo con fecha 25 de junio del 2024 en el que solicita la siguiente información solicitada por el C. Jonnathan Josué Serrano a través del Sistema de solicitudes de acceso a la información SISA 2.0, hago de su conocimiento los siguiente relativo a los siguientes puntos:

- Del punto 1 al punto 12, ésta dependencia a mi cargo no cuenta con información relativa al Atlas de Riesgo ni Plan de Ordenamiento territorial municipal o similares en virtud de que ésta dependencia a mi cargo no ha realizado ni gestionado dichos documentos, por no ser materia de nuestra competencia.
- Los puntos 13 al 14, relativos al Plan de ordenamiento ecológico-ambiental municipal o similares, hago de su conocimiento que se encuentra en proceso de elaboración el Programa de Ordenamiento Ecológico Local Participativo para el municipio de Chilpancingo de los Bravo, Guerrero, motivo por el cual aún no se encuentra aprobado, publicado ni existen versiones anteriores a él en virtud de ser la primera vez que se realiza dicho documento en nuestro municipio.
- Relativo a los puntos 15 y 16 en donde solicita el Plan municipal de protección civil o similares, informo a usted que en los archivos que obran en ésta dependencia no se encontró un documento similar a el solicitado por no ser atribución de ésta Secretaría.


Sin más por el momento, me suscribo a sus apreciables órdenes.

ATENTAMENTE.

ING. ANGELA ARELI QUEZADA CASTRO

SECRETARIA DE MEDIO AMBIENTE, CAMBIO CLIMÁTICO Y SUSTENTABILIDAD

C. c. p. Archivo



2013 Alvaro

2024 año de
Antonia
Nava de Catalán
El camino de la Independencia de México





**SECRETARÍA DE
DESARROLLO URBANO,
ORDENAMIENTO Y RESERVA
TERRITORIAL**

OFICIO NO.: **SDUORT/0210/2024**

ÁREA: **TÉCNICA**

ASUNTO: **RESPUESTA**

Chilpancingo de los Bravo, Guerrero, 27 de junio de 2024.

**M.C. JOSE ALBINO IBARES NUÑEZ
DIRECTOR DE LA UNIDAD DE TRANSPARENCIA
P R E S E N T E.**

En atención a su oficio número: 082/UTAI/2024, de fecha 25 de junio, en el que solicita información para dar contestación a la petición del C. Jonnathan Josué Serrano, quien solicita:

1. *Última versión elaborada, aprobada y publicada del Atlas de Riesgo Municipal, integrado por los componentes que señala al artículo 112 del Reglamento de la Ley General de Protección Civil, o similar.*
2. *Versiones anteriores elaboradas, aprobadas y publicadas del Atlas de Riesgos Municipal, o similares*
3. *Normativa Aplicable a la elaboración, aprobación y publicación del Atlas de Riesgo Municipal.*
4. *Autoridad competente para la elaboración, aprobación y publicación del Atlas de Riesgo Municipal.*
5. *Existencia de una partida presupuestal y un monto específico para la elaboración, aprobación y publicación del Atlas de Riesgo Municipal. En caso afirmativo, indicar el monto para cada rubro.*
6. *Costo de elaboración del Atlas de Riesgo Municipal vigente.*
7. *Recepción de financiamiento de algún fondo estatal o nacional para elaboración del Atlas de Riesgo Municipal vigente. En caso afirmativo, indicar el monto.*
8. *Metodología usada para la elaboración del Atlas de Riesgo Municipal vigente*
9. *Indicadores, parámetros, herramientas o metodologías de evaluación utilizadas para evaluar el Atlas de Riesgo Municipal vigente*
10. *Existencia de un visualizador web del del Atlas de Riesgo Municipal vigente*
11. *Última versión elaborada, aprobada y publicada del Plan de Ordenamiento Territorial Municipal, o similares.*
12. *Versiones anteriores elaboradas, aprobadas y publicadas de los Planes de Ordenamiento Territorial Municipal, o similares.*
13. *Última versión elaborada, aprobada y publicada del Plan de Ordenamiento Ecológico-Ambiental Municipal, o similares.*
14. *Versiones anteriores elaboradas, aprobadas y publicadas de los Planes de Ordenamiento Ecológico-Ambiental Municipal, o similares.*
15. *Última versión elaborada, aprobada y publicada del Plan Municipal de Protección Civil, o similares.*
16. *Versiones anteriores elaboradas, aprobadas y publicadas del Plan Municipal*





**SECRETARÍA DE
DESARROLLO URBANO,
ORDENAMIENTO Y RESERVA
TERRITORIAL**

En respuesta a solicitado, me permito informar a usted lo siguiente:

Lo que corresponde a los Atlas de Riesgo, (punto 1 al 10), esta Secretaria de Desarrollo Urbano, Ordenamiento y Reserva Territorial, no cuenta con la información solicitada, le corresponde a la Coordinación de Protección Civil Chilpancingo, pero puede descargar la Actualización del Atlas de Riesgos del Municipio de Chilpancingo de los Bravo, Gro., en el siguiente enlace:

https://rmgir.proyectomesoamerica.org/AtlasMunPDF/2022/12029_CHILPANCINGO_BRAVO_2022.pdf

Con lo referente al punto 11. Última versión elaborada, aprobada y publicada del Plan de Ordenamiento Territorial Municipal, o similares.

Puede consultar y descargar el Plan Municipal de Desarrollo Urbano de Chilpancingo de los Bravo, en el siguiente enlace:

<https://bitacorateritorial.guerrero.gob.mx/municipal/chilpancingo-de-los-bravo/>

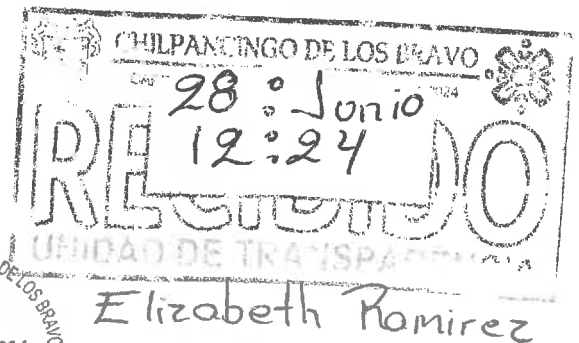
Con respecto a los puntos 13 al 16, le corresponde a la Secretaria del Medio Ambiente, Cambio Climático y Sustentabilidad, por ser de su competencia, esta Secretaria a mi cargo no cuenta con esta información.

Sin más por el momento, reciba un cordial saludo.

ATENTAMENTE



C. LIC. FEDERICO NUNEZ GUZMAN
ENCARGADO DE DESPACHO DE LA SECRETARIA
DE DESARROLLO URBANO, ORDENAMIENTO
Y RESERVA TERRITORIAL.





OFICIO: SOP/279/2024.

Asunto: Envío respuesta de **082/UTAI/2024**.

Chilpancingo, Gro., a 26 de junio del 2024.

M.C. JOSE ALBINO IBARES NÚÑEZ
DIRECTOR DE LA UNIDAD DE TRANSPARENCIA
DEL H. AYUNTAMIENTO DE CHILPANCINGO
PRESENTE:

En atención a su oficio **0082/UTAI/2024** de fecha 25 de junio de 2024, referente a la solicitud de información del **C. Jonnathan Josué Serrano**, registrada en el Sistema de Solicitudes de Acceso a la Información SISA! 2.0 de la Plataforma Nacional de Transparencia con el número de folio **120209224000082**, en la que se solicita lo siguiente:

Debido a que los Atlas de Riesgo son instrumentos esenciales para la elaboración de políticas públicas, programas, estrategias y procedimiento en todas las etapas de la gestión integral del riesgo, contribuyendo a si a prevenir afectaciones a los derechos humanos y al medio ambiente, y en virtud de mi derecho de acceso a la información pública amparado por el Artículo 6, apartado A, de nuestra Constitución, solicito respetuosamente que se realice una búsqueda exhaustiva y responsable en los archivos de este sujeto obligado, con el fin de proporcionar los documentos en versión pública o la información que responda a lo siguiente:

1. Última versión elaborada, aprobada y publicadas del Atlas de Riesgos Municipal, integrado por los componentes que señala el Artículo 112 del Reglamento de la Ley General de Protección civil, o similar.
2. Versiones anteriores elaboradas, aprobadas y publicadas del Atlas de Riesgo Municipal, o similares.
3. Normatividad aplicable a la elaboración, aprobación y publicación de Atlas de Riesgo Municipal.
4. Autoridad competente para la elaboración, aprobación y publicación de Atlas de Riesgo Municipal.
5. Existencia de una partida presupuestal y un monto específico para la elaboración, aprobación y publicación de Atlas de Riesgos Municipal. En caso afirmativo, indicar el monto de cada rubro.
6. Costo de elaboración del Atlas de Riesgos Municipal vigente.
7. Recepción de financiamiento de algún fondo estatal o nacional para la elaboración del Atlas de Riesgos Municipal vigente. En caso afirmativo, indicar el monto.
8. Metodología utilizada para la elaboración del Atlas de Riesgos Municipal vigente.
9. Indicadores, parámetros, herramientas o metodologías de evaluación utilizadas para evaluar el Atlas de Riesgos Municipal vigente.
10. Existencia de un visualizador web del Atlas de Riesgos Municipal vigente.
11. Última versión elaborada, aprobada y publicada del Plan de Ordenamiento Territorial Municipal, o similares.

2024 año de
Antonia
 Nava de Catalán
 Heroína de la Independencia de México





12. Versiones anteriores elaboradas aprobadas y publicadas del Plan de Ordenamiento Territorial Municipal, o similares.
13. Última versión elaborada, aprobada y publicada del Plan de Ordenamiento Ecológico-Ambiental Municipal, o similares.
14. Versiones anteriores elaboradas aprobadas y publicadas del Plan de Ordenamiento Ecológico-Ambiental Municipal, o similares.
15. Última versión elaborada, aprobada y publicada del Plan Municipal de Protección Civil, o similares.
16. Versiones anteriores elaboradas aprobadas y publicadas del Plan Municipal.

En referencia a su solicitud de información, le informo que esta Secretaría a mi cargo tiene conocimiento en lo general respecto a los temas que aborda el Atlas de Riesgo del Municipio de Chilpancingo de los Bravo, Guerrero; sin embargo, no contamos con la información al detalle cómo se solicita. Se hace la recomendación para realizar la consulta con la Coordinación General de Protección Civil y Bomberos Municipal, que es la dependencia designada en el tema de la prevención de riesgos o en su caso a las áreas correspondientes del tema que usted solicita.

Así mismo, se puede realizar la consulta del Atlas de Riesgo en la página oficial del Centro Nacional de Prevención de Desastres (CENAPRED), para facilitarle el documento le proporcionamos el siguiente enlace:

<http://www.atlasnacionalderiesgos.gob.mx/archivo/cob-atlas-municipales.html>

Sin otro asunto que tratar, le mando un cordial saludo.

ATENTAMENTE
2024
ARQ. URB. CARLOS ALBERTO LEYVA VAZQUEZ
SECRETARIO DE OBRAS PÚBLICAS

c.c.p. Lic. Norma Otilia Hernández Martínez. - Presidenta Municipal Constitucional- para su conocimiento. - Presente.
c.c.p. Archivo/CAMI.

2024 año de
Antonia
Nava de Catalán
Heroína de la Independencia de México



Red, Voz y Datos

El antes y situación actual del cableado de la red interna en el Site 1



Instalación de la Red, Voz y Datos



Instalación de cableado estructurado y Switches con Gabinete en sitio.
(Catastro, Ecología, Cuenta Pública, Presidente y Secretaría de Comercio).

