



ACUERDO. - AYUNTAMIENTO CONSTITUCIONAL DE TUXTLA GUTIÉRREZ, CHIAPAS. - COORDINACIÓN GENERAL DE LA UNIDAD DE TRANSPARENCIA, TUXTLA GUTIERREZ, CHIAPAS; A 05 DE JULIO DEL 2024.

Con fecha 14 de junio del 2024, se tuvo por recibida a través de la Plataforma Nacional de Transparencia, la solicitud de acceso a la información pública, con número de folio **070126124000133**, en el que solicita lo siguiente:

“Por medio de la presente, solicito una base de datos (en formato abierto como xls o cvs.) con la siguiente información de incidencia delictiva o reporte de incidentes, eventos o cualquier registro o documento con el que cuente el sujeto obligado que contenga la siguiente información:

- **TIPO DE INCIDENTE O EVENTO (es decir hechos presuntamente constitutivos de delito y/o falta administrativa, o situación reportada, cualquiera que esta sea, especificando si el hecho fue con o sin violencia)**
- **HORA DEL INCIDENTE O EVENTO**
- **FECHA (dd/mm/aaaa) DEL INCIDENTE O EVENTO**
- **LUGAR DEL INCIDENTE O EVENTO**
- **UBICACIÓN DEL INCIDENTE O EVENTO**
- **LAS COORDENADAS GEOGRÁFICAS DEL INCIDENTE O EVENTO. ESTABLECIDAS EN LA SECCIÓN “LUGAR DE LA INTERVENCIÓN” DEL INFORME POLICIAL HOMOLOGADO PARA 1) HECHOS PROBABLEMENTE DELICTIVOS O PARA 2) JUSTICIA CÍVICA SEGÚN CORRESPONDA AL TIPO DE INCIDENTE.**

Solicito explícitamente que la información se encuentre desglosada y particularizada por tipo de incidente, por lo que cada uno debe contener su hora, fecha, lugar, ubicación y coordenadas geográficas que le corresponde. Requiero se proporcione la información correspondiente al periodo del 12/03/2024 a la fecha de la presente solicitud

Me permito mencionar que aun cuando existe información pública relacionada a la de mi solicitud en la página e información que se proporciona por el Secretariado Ejecutivo Del Sistema Nacional De Seguridad Publica, la contenida en la misma no se encuentra desglosada con el detalle con la que un servidor está solicitando, principalmente por lo que se refiere a la georreferencia y coordenada del incidente o evento. Por lo que solicito verifiquen en sus bases de datos la información solicitada y me sea proporcionada en el formato solicitado. La información que solicito no puede ser considerada información confidencial en virtud de que no estoy solicitando ningún dato personal. Si la base de datos en la que se encuentra la información relaciona la misma con un dato personal, solicito que los datos personales sean eliminados o, en su defecto, se me proporcione una versión pública de dichos documentos. La información que solicito no puede ser considerada reservada, en tanto no encuadra en ninguna de las causales señaladas en la normatividad aplicable ya que no supera la prueba de daño que el sujeto debe realizar para demostrar que su publicación afectaría en algún modo en las funciones del sujeto obligado o sus integrantes. Para mayor referencia se hace de su conocimiento que dicha información es pública y se proporciona de manera permanente por otros sujetos obligados del país, por ejemplo las instancias de seguridad de la Ciudad de México.



Lo cual puede ser corroborado en el siguiente sitio:
<https://datos.cdmx.gob.mx/dataset/?groups=justicia-y-seguridad>” (sic)

I.- Considerando que esta Coordinación General de la Unidad de Transparencia es competente para conocer y resolver las Solicitudes de Acceso a la Información Pública, con fundamento en lo dispuesto por los artículos 67, 69 y 70 fracción II de la Ley de Transparencia y Acceso a la Información Pública del Estado de Chiapas, le informo lo siguiente:


II.- Su solicitud fue turnada a la Secretaría de Seguridad Pública y Tránsito Municipal de este Ayuntamiento, por considerar, conforme a las atribuciones que enuncia el reglamento de la Administración Pública Municipal de Tuxtla Gutiérrez, Chiapas, es competente para responder su solicitud.

Por lo que con fecha 04 de julio del año en curso, dicha dependencia dio atención a su solicitud conforme a los procedimientos establecidos en el reglamento de Transparencia y Acceso a la Información Pública del Municipio de Tuxtla Gutiérrez, Chiapas, mediante acuerdo de respuesta positiva, que se anexa al presente.

Por lo anterior expuesto y fundado, se tiene por contestada la solicitud de información pública con número de folio 070126124000133, información que conjuntamente deberá enviarse a través de la Plataforma Nacional de Transparencia, para su notificación correspondiente.

ASÍ LO ACORDÓ, MANDA Y FIRMA EL COORDINADOR GENERAL DE LA UNIDAD DE TRANSPARENCIA, LIC. JOSÉ DANIEL PÉREZ HERNÁNDEZ, QUIEN ACTUA CON FUNDAMENTO EN LOS ARTÍCULOS 67, 69, Y 70 FRACCIÓN II Y 158 DE LA LEY DE TRANSPARENCIA Y ACCESO A LA INFORMACIÓN PÚBLICA DEL ESTADO DE CHIAPAS.-----

-----**RÚBRICA**-----



ACUERDO DE RESPUESTA POSITIVA

Solicitud con número de folio: 070126124000133

Honorable Ayuntamiento Constitucional de Tuxtla Gutiérrez, Chiapas. -Secretaría de Seguridad Pública y Tránsito Municipal, Tuxtla Gutiérrez; Chiapas, a 04 de julio del 2024.


Se tuvo por turnada a través de la Coordinación General de la Unidad de Transparencia, la solicitud de acceso a la información pública realizada por el C. Luis Ruiz con número de folio: 070126124000133, en la que solicita lo siguiente:

“Por medio de la presente, solicito una base de datos (en formato abierto como xls o cvs.) con la siguiente información de incidencia delictiva o reporte de incidentes, eventos o cualquier registro o documento con el que cuente el sujeto obligado que contenga la siguiente información:

- TIPO DE INCIDENTE O EVENTO (es decir hechos presuntamente constitutivos de delito y/o falta administrativa, o situación reportada, cualquiera que esta sea, especificando si el hecho fue con o sin violencia)
- HORA DEL INCIDENTE O EVENTO
- FECHA (dd/mm/aaaa) DEL INCIDENTE O EVENTO
- LUGAR DEL INCIDENTE O EVENTO
- UBICACIÓN DEL INCIDENTE O EVENTO
- LAS COORDENADAS GEOGRÁFICAS DEL INCIDENTE O EVENTO. ESTABLECIDAS EN LA SECCIÓN “LUGAR DE LA INTERVENCIÓN” DEL INFORME POLICIAL HOMOLOGADO PARA 1) HECHOS PROBABLEMENTE DELICTIVOS O PARA 2) JUSTICIA CÍVICA SEGÚN CORRESPONDA AL TIPO DE INCIDENTE.

Solicito explícitamente que la información se encuentre desglosada y particularizada por tipo de incidente, por lo que cada uno debe contener su hora, fecha, lugar, ubicación y coordenadas geográficas que le corresponde. Requiero se proporcione la información correspondiente al periodo del 12/03/2024 a la fecha de la presente solicitud.

Me permito mencionar que aun cuando existe información pública relacionada a la de mi solicitud en la página e información que se proporciona por el Secretariado Ejecutivo Del Sistema Nacional De Seguridad Publica, la contenida en la misma no se encuentra desglosada con el detalle con la que un servidor está solicitando, principalmente por lo que se refiere a la georreferencia y coordenada del incidente o evento. Por lo que solicito verifiquen en sus bases de datos la información solicitada y me sea proporcionada en el formato solicitado. La información que solicito no puede ser considerada información confidencial en virtud de que no estoy solicitando ningún dato personal. Si la base de datos en la que se encuentra la información relaciona la misma con un dato personal, solicito que los datos personales sean eliminados o, en su defecto, se me proporcione una versión pública de dichos documentos. La información que solicito no puede ser considerada reservada, en tanto no encuadra en ninguna de las causales señaladas en la normatividad aplicable ya que no supera la prueba de daño que el sujeto debe realizar para demostrar que su publicación afectaría en algún modo en las funciones del sujeto obligado o sus integrantes. Para mayor referencia se hace de su conocimiento que dicha información es pública y se proporciona de manera permanente por otros sujetos obligados del país, por ejemplo las instancias de seguridad de la Ciudad de México. Lo cual puede ser corroborado en el siguiente sitio: <https://datos.cdmx.gob.mx/dataset/?groups=justicia-y-seguridad>” (sic)



Con fundamento en los artículos 146, 147, 148, 149, 150, 151, 152 y demás relativos de la Ley de Transparencia y Acceso a la Información Pública del Estado de Chiapas, notifíquese al solicitante a través de las vías o medios establecidos en la Ley, la respuesta de la presente solicitud conforme a lo siguiente:

De conformidad a lo establecido en el Diario Oficial de la Federación Publicado el 21 de febrero del 2020¹, del Acuerdo por el que se emiten los Lineamientos para el llenado, entrega, recepción, registro, resguardo y consulta del Informe Policial Homologado, en el lineamiento Octavo Obligaciones de las Instituciones Policiales y las Autoridades Competentes, Incisos m), n) y o), la Unidad de Plataforma México perteneciente de la Secretaría de Seguridad Pública y Tránsito Municipal, tiene la función de digitalizar el Informe Policial Homologado (IPH) en la base de datos a través del Sistema de Plataforma México que desarrolla, instrumenta y administra la Secretaría de Seguridad y Protección Ciudadana (SSPC).

Es importante mencionar que, después de que la información es capturada en el Sistema de Plataforma México, la Unidad de Plataforma México no cuenta con los perfiles y niveles de acceso que permita el manejo de la información de manera masiva, es decir, el Sistema de Plataforma México no permite transferir información a una base de datos para manejarla, ni enviar a imprimir un conjunto de incidentes o eventos; además se maneja una bitácora de acceso y consultas con control de usuarios, el cual es vigilada por la Secretaría de Seguridad y Protección Ciudadana (SSPC). En este contexto, la Unidad de Plataforma México no cuenta con atribuciones que le permitan operar la información capturada.

Descrito lo anterior, se aclara que la Unidad de Plataforma México se encuentra imposibilitada en dar respuesta específica y detallada al requerimiento del C. Luis Ruiz a través del Sistema Plataforma México, sin embargo, en la búsqueda exhaustiva, minuciosa y razonable de la información solicitada en nuestra base de datos que generamos internamente mediante la captura permanente por el personal de la Unidad de Plataforma México, encontramos la información del periodo del 12 de marzo al 14 de junio de 2024 (fecha en que se efectuó la solicitud) en la que se enlistan los datos: Tipo de incidente o evento, Fecha, Hora, Lugar y Ubicación; por lo que me permito adjuntar a la presente respuesta, una base de datos de formato Excel (xls) denominado: "Transparencia solicitud 070126124000133". Cabe destacar que en esta base de datos únicamente falta incorporar el dato de las "coordenadas geográficas del incidente o evento", debido a que la Unidad de Plataforma México se encuentra imposibilitada para generar la latitud y longitud, por las siguientes consideraciones:

La coordenada geográfica compuesto por los campos latitud y longitud, no son reportados en el IPH por el policía municipal (ver Anexo 1-A y Anexo 1-B), sino que estos campos son obtenidos durante la captura de datos en el Sistema de Plataforma México, cuando en el apartado de datos geográficos el capturista señala en un mapa precargado el lugar exacto de los hechos, en base a la información de la ubicación del incidente o evento descrito en el IPH, y con esta acción los datos de latitud y longitud son calculados y llenados automáticamente en sus respectivos campos, los cuales son mostrados en modo bloqueado sin la posibilidad de ser modificados o copiados (ver Anexo 2-A y

Nota:

¹ https://www.gob.mx/cms/uploads/attachment/file/536629/Lineamientos_para_el_llenado__entrega__recepci_n__registro__resguardo_y_consulta_del_Informe_Policial_Homologado..pdf



Anexo 2-B), los cuales son guardados en la base de datos administrados por el Sistema Nacional de Información en Seguridad Pública (SNI); cabe resaltar que los campos de las coordenadas geográficas por restricciones del sistema, no se guardan en ninguna base de datos de manejo interno de la Unidad de Plataforma México, y tampoco se anotan estos datos de manera manual en el formato del IPH físico o en otro lugar.

Asimismo, con fundamento en el lineamiento Décimo Quinto. Resguardo de la Base de Datos del IPH en el Sistema Nacional de Información en Seguridad Pública, donde se establece que la Secretaría de Seguridad y Protección Ciudadana (SSPC) es la responsable de resguardar la base de datos del IPH, la cual forma parte del SNI, dicha dependencia tiene la obligación de contar con un protocolo específico para establecer y mantener actualizadas las medidas de seguridad necesarias para el resguardo de la base de datos. Además, la SSPC y el Secretariado Ejecutivo del Sistema Nacional de Seguridad Pública de manera conjunta o por separada con base en sus facultades, establecerán el acceso y uso de la base de datos del IPH a fin de cuidarla y evitar la mala utilización de la información.

En este contexto, se atiende la presente solicitud de manera positiva, sin incurrir en omisión o irresponsabilidad en la atención del requerimiento del solicitante, dentro de las capacidades con la que se cuenta, toda vez que en ningún momento se está omitiendo en proporcionar información alguna, pues como ya se expuso en párrafos anteriores, esta Secretaría de Seguridad Pública y Tránsito Municipal a través de la Unidad de Plataforma México, no está facultada para proporcionar dicha información del Sistema de Plataforma México, salvo la que maneja de manera interna para los usos a que haya lugar; por lo cual sugerimos que la información solicitada por el C. Luis Ruiz, sea dirigida a la Secretaría de Seguridad Pública y Protección Ciudadana y/o al Secretariado Ejecutivo del Sistema Nacional de Seguridad Pública (SESNSP), que son los responsables del resguardo de la base de datos del IPH.

Por lo anterior expuesto y fundado, se tiene por contestada la solicitud en sentido de atención positiva a través de la presente resolución, información que conjuntamente deberá enviarse a través de la Plataforma Nacional de Transparencia, para su notificación correspondiente; en su oportunidad archive el presente expediente como asunto concluido.

Así lo acordó, mandó y firma el C. Hugo Alejandro López Moguel, Enlace de Transparencia de la Secretaría de Seguridad Pública y Tránsito Municipal.

SISTEMA NACIONAL DE SEGURIDAD PÚBLICA



A22

NUMERO DE REFERENCIA

0	7	P	M	0	3	1	0	1	1	5	0	2	2	0	1	4	0												
EDO.				INST		GOB		MPIO		D		D		M		A		A		A		H		H		M		M	

1676341

NÚMERO DE FOLIO ASIGNADO POR EL SISTEMA

--	--	--	--	--	--	--	--	--	--	--	--	--	--	--	--	--	--	--	--	--	--	--	--	--	--	--	--	--

INFORME POLICIAL HOMOLOGADO (IPH)
JUSTICIA CIVICA

SECCION 1. PUESTA A DISPOSICIÓN

Apartado 1.1 Fecha y hora de la puesta a disposición

FECHA: 15/02/2022 HORA: 11:40 24 HORAS] No. Expediente: _____
 D D M M A A A A H H M M

Señale con un X el o los anexos agregados e indique la cantidad de cada uno de ellos (solo entregue los anexos utilizados)

Anexo A. Detención (es): ☒ 001 Anexo B. descripción de vehículos ☐ _____
 No se entregan anexos ☐

Apartado 1.2 Datos de quien realiza la puesta a disposición Primer Respondiente

Escobar
Primer apellido:

Escobar
Segundo apellido:

Miguel Angel
Nombre(s):

Seleccione con una "X" la institución a la que pertenece, así como la entidad federativa o municipio de adscripción.

- | | | |
|------------------------------------------------------|-------------------------------------------------------|-------------------------|
| <input type="checkbox"/> Guardia Nacional | <input type="checkbox"/> Policía Ministerial | _____ |
| <input type="checkbox"/> Policía Federal Ministerial | <input type="checkbox"/> Policía Mando Único | _____ |
| | <input type="checkbox"/> Policía Estatal | _____ |
| | <input checked="" type="checkbox"/> Policía Municipal | <u>Tuxtla Gutiérrez</u> |
| | Otra autoridad | _____ |

¿Cuál es su Grado o cargo? Polia 3^o

¿En qué unidad arribó al lugar de la intervención? PCC-166 No aplica ☐

Apartado 1.3 Datos de quien recibe la puesta a disposición

Autoridad: Anastasio Sanchez Ruiz

Adscripción: Com. 6

Cargos: TRANSITO MUNICIPAL

Fecha y Hora: 15-02-2022 01:40

Firma: [Firma]

RECIBIDO
15 FEB 2022
UNIDAD DE LA INSTITUCIÓN ADMINISTRATIVA QUE RECIBE EL FORMATO IPH
TUXTLA GUTIÉRREZ, CHIAPAS

AYUNTAMIENTO DE TUXTLA GUTIÉRREZ, CHIAPAS
RECIBIDO
1. AYUNTAMIENTO CONSTITUCIONAL DE TUXTLA GUTIÉRREZ, CHIAPAS

SECCIÓN 2. DATOS DE LA PROBABLE INFRACCION ADMINISTRATIVA

Apartado 2.1. Conocimiento de la probable infracción administrativa por el primer respondiente

¿Cómo se enteró del hecho?

Presencia directa en la comisión de la probable infracción (Flagrancia) ☐ Queja (petición de parte) ☐

Llamada de emergencia ☒ Otro (especifique) _____

911 No. 70X 2267 15 0050 _____

Solo en casos de contar con el _____

SECCIÓN 3. LUGAR DE LA INTERVENCIÓN

Apartado 3.1 Ubicación geográfica

Calle/Tramo carretero: 15a. Poniente y 1a. Norte

No. exterior: _____ No. interior: _____ Código Postal: 29030

Colonia/Localidad: Tracc. Mortezuma

Municipio/Demarcación territorial: Tuxtla Gutiérrez

Entidad federativa: Chiapas

Referencias: Zona de bares.

Coordenadas geográficas (en caso de contar con ellas, anote solo esto dato)

Latitud: Longitud:

Campos vacíos de Coordenadas
geográficas

Anexo 1-B

Pasos para realizar el llenado de la sección de lugar de los hechos

Paso 1. Sección sin requisitar

Infracciones Administrativas Buscar Inicio Salir

Clic para abrir mapa

Campos de Coordenadas geográficas vacíos

en el mapa para visualizar el Mapa Cartográfico.

Punteo Cartográfico

Entidad federativa:* CHIAPAS

Municipio/Demarcación territorial:* TUXTLA GUTIÉRREZ

Localidad: TUXTLA GUTIERREZ

Colonia:

Calle:

Entre Calle:

y Calle:

☐ Georreferenciación

Anote las coordenadas geográficas.

Latitud: .

Longitud: .

CONSULTAR

Datos Geográficos.

En el caso de no haber encontrado la dirección en el puntero, llene los campos siguientes.

Calle/Tramo carretera:

Paso 2. Una vez desplegado el mapa el capturista apoyado en la información del IPH físico, procede a puntear o señalar el lugar de los hechos.

Infracciones Administrativas Buscar Inicio Salir

USUARIO: U0701417
NOMBRE: ZEVEDUA OVANDO ARBEY
ENTIDAD: SECRETARIA DE SEGURIDAD PUBLICA TRANSITO Y VIALIDAD MUNICIPAL TUXTLA GUTIERREZ CHIAPAS
CENTRO: SECRETARIA DE SEGURIDAD PUBLICA TRANSITO Y VIALIDAD MUNICIPAL TUXTLA GUTIERREZ CHIAPAS
PERFIL: CAPTURA

SECCIÓN 1

SECCIÓN 2

SECCIÓN 3

SECCIÓN 4

ANEXO A

ANEXO B

BITÁCORA

Punteo Cartográfico

Entidad federativa:* CHIAPAS

Colonia: GUADALUPE

y Calle: 6A PONIENTE NORTE

☐ Georreferenciación

Anote las coordenadas geográficas.

Latitud: .

Longitud: .

Datos Geográficos.

En el caso de no haber encontrado la dirección en el puntero, llene los campos siguientes.

Calle/Tramo carretera: 6 PONIENTE Y AVE

No. exterior: NO. EXTERIOR

No. interior: NO. INTERIOR

Código Postal: C. P.

Mapa Cartográfico

SIG COMPLEMENTO TRABAJO


56940

TUXTLA GUTIERREZ

5A PONIENTE NORTE

1: 4,000.00 m.

Paso 3. Posteriormente el sistema de manera automática obtiene y llena los campos de las coordenadas geográficas.



Infracciones Administrativas

Buscar

Inicio

Salir

SECCIÓN 1

SECCIÓN 2

SECCIÓN 3


SECCIÓN 4

ANEXO A

ANEXO B

BITÁCORA

Da clic en el mapa para visualizar el Mapa Cartográfico.



Punteo Cartográfico

Entidad federativa:*

CHIAPAS

Municipio/ Demarcación territorial:*

TUXTLA GUTIÉRREZ

Localidad:

TUXTLA GUTIERREZ

Colonia:

GUADALUPE

Calle:

CENTRAL PONIENTE (14 DE

Entre Calle:

5A PONIENTE NORTE

y Calle:

6A PONIENTE NORTE

Georreferenciación

Anote las coordenadas geográficas.

Latitud:

.

Longitud:

.

CONSULTAR

Datos Geográficos.

En el caso de no haber encontrado la dirección en el puntero, llene los campos siguientes.

Calle/Tramo carretera:

Campos de Coordenadas geográficas llenados de forma automática por el sistema

Latitud:

16.754434053959

Longitud:

-93.121250766940