




# Tezonapa

Unidos avanzamos

Gobierno Municipal 2022-2025



TEZ/UNI-AVANZ/TRANSPARENCIA/399/22-25  
ASUNTO: RESPUESTA A SOLICITUD  
TEZONAPA VERACRUZ A 09/08/2024

C.  
SOLICITANTE DE INFORMACIÓN  
P R E S E N T E:

Con atención a la solicitud de información N° de Folio **300558224000059** en cumplimiento con la Ley de Transparencia y Acceso a la información Pública para el estado de Veracruz de Ignacio de la Llave y con el propósito de garantizar su derecho al acceso a la información pública, tengo a bien compartirle en coordinación con el área de Protección Civil del Municipio de Tezonapa los siguientes hipervínculos electrónicos a la información solicitada

Se anexa oficio de respuesta y enlaces electrónicos

CENAPRED: COBERTURA ATLAS MUNICIPAL

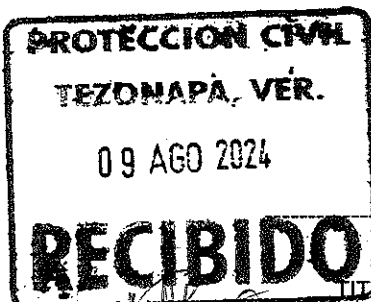
<https://rmgir.proyectomesoamerica.org/portal/apps/opsdashboard/index.html#/3e7adf434b834775b11ca7504d62bfe6>

ATLAS DE RIESGO TEZONAPA VERACRUZ 2022 – 2025


[https://rmgir.proyectomesoamerica.org/AtlasMunPDF/2022/30173 TEZONAPA 2022.pdf](https://rmgir.proyectomesoamerica.org/AtlasMunPDF/2022/30173%20TEZONAPA%202022.pdf)

Sin más por el momento quedo al pendiente sobre cualquier aclaración sobre lo expuesto

Reciba un cordial saludo



ATENTAMENTE



LIC. ELOY ALAMILLO VELA  
TITULAR DE LA UNIDAD DE TRANSPARENCIA  
H. AYUNTAMIENTO TEZONAPA VER.

c.c.p. Archivo

## Acuse de Recibo de Solicitud de Información

Hemos recibido exitosamente su solicitud de información, con los siguientes datos:

Nº de folio:	300558224000059
Fecha de presentación:	11/07/2024 17:13:17 PM
Nombre del solicitante:	
Usuario:	alexdr.delaguilla@gmail.com
E-mail:	

### Denominación Social:

Nombre del representante:

Entidad pública a quien se solicita  
la información:

Ayuntamiento de Tezonapa

### INFORMACIÓN SOLICITADA:

En el ejercicio al acceso al Derecho a la información, solicito conocer el Atlas de Riesgo con el que trabaja la actual administración municipal.

- ¿Cuántas familias viven en zonas de riesgo?
- ¿Cuáles son las zonas de riesgo detectadas?
- ¿Cuáles son los tipos de riesgo en materia de protección civil al que está expuesta la población en este municipio?
- ¿Se tiene contemplada la actualización del Atlas de Riesgo del municipio?

Forma de entrega de la  
información:

Sistema de Solicitudes de Información de la Plataforma Nacional de Transparencia

Documentación Anexa

### Fecha de inicio de trámite:

De conformidad en lo dispuesto por el artículo 145 de la Ley de Transparencia y Acceso a la Información Pública, para el Estado de Veracruz de Ignacio de la Llave, su solicitud de acceso a información pública será atendida a partir del día 11/07/2024.

La solicitud recibida después de las 18:00 horas de un día hábil o en cualquier hora de un día inhábil, se tendrá por recibida el día hábil siguiente.

### Plazos de respuesta y posibles notificaciones a su solicitud.

1) Respuesta a su solicitud:	10 días hábiles	15/08/2024
2) En caso de que se requiera más información:	5 días hábiles	08/08/2024
3) Respuesta si se requiere más tiempo para localizar la información:	20 días hábiles	29/08/2024

### OBSERVACIONES:

## Acuse de Recibo de Solicitud de Información

### OBSERVACIONES:

Las notificaciones se le comunicarán a través del medio que usted haya seleccionado, independientemente de lo anterior; las notificaciones oficiales se realizarán vía Plataforma Nacional de Transparencia.

Si usted recibe una notificación de que se requieren más datos para atender su solicitud y no la responde en el tiempo establecido, su solicitud será desechada por el sistema.

Para darle seguimiento a su solicitud de información, puede consultar la Plataforma Nacional de Transparencia, ingresando su número de folio o acudir a las oficinas del sujeto obligado correspondiente.