


Tijuana, Baja California a 30 de Octubre del 2024.

LIC. JUAN DÁMASO IBARRA BRIBIESCA.  
DIRECTOR GENERAL DE TRANSPARENCIA, ACCESO  
A LA INFORMACIÓN Y PROTECCIÓN DE DATOS  
PERSONALES, PRESIDENCIA MUNICIPAL DEL  
XXV AYUNTAMIENTO DE TIJUANA, BAJA CALIFORNIA.




Por medio del presente, reciba un cordial saludo, asimismo con fundamento en el artículo 6 de la Constitución Política de los Estados Unidos Mexicanos, así como los artículos 12, 15 y demás relativos y aplicables de la Ley de Transparencia y Acceso a la Información Pública para el Estado de Baja California, y los artículos 6, 8, 9 y 36 del Reglamento de Transparencia y Acceso a la Información Pública para el Municipio de Tijuana, Baja California, y en atención al oficio DGT-XXV-0183/2024 de la Dirección General de Transparencia, Acceso a la Información y Protección de datos personales, y en seguimiento a la solicitud de acceso a la información pública identificada con el folio 020059024001014, donde se le solicita a esta Dirección Municipal lo siguiente:

" Al Ayuntamiento de Tijuana, por medio del Departamento de Catastro solicitamos nos sea brindada la siguiente informacion: 1) Cuantas cuentas predial correspondientes a la Colonia Loma Bonita Norte de esta Ciudad de Tijuana, Baja California, tiene Catastro de esta Municipalidad registradas en su base de datos? tiene registrado este departamento en su base de datos. 2) Si pudiera emitimos un listado con todas y cada una de las claves catastrales con los que cuente concretamente la Colonia Loma Bonita de esta Ciudad de Tijuana, Baja California. 3) Desde cuando tiene registro que se comenzaron a emitir cuentas predial a favor de los habitantes de la Colonia Loma Bonita Norte de esta Ciudad de Baja California? 4) Si pudiera proporcionarnos un mapa geografico por medio del cual nos sea facil la localizacion de todas y cada de las claves catastrales (predios) ubicados en la Colonia Loma Bonita de esta Ciudad de Tijuana, que se encuentren Tributando ante este Departamento. " ... (Sic)

Con relación al inciso 1, 2 y 3, le informo que después de realizar una búsqueda dentro de los archivos catastrales que obran dentro de esta Dirección, no contamos con registro de cuentas predial y/o claves catastrales, Colonia Loma Bonita Norte de esta ciudad, tal y como lo describe en su solicitud.

Con relación al inciso 4, le informo que después de realizar una búsqueda dentro de los archivos catastrales que obran dentro de esta Dirección, no se localizó antecedente de algún mapa geográfico de la colonia que describe en su solicitud.



C.C.P Archivo  
RITS/Dr. Martínez Juridico.  
Elaboro: MScg.



DIRECCIÓN  
DE CATASTRO

Asimismo, hago de su conocimiento que la respuesta otorgada es con fundamento en el criterio con clave de control SO/003/2017 emitido por el Instituto Nacional de Transparencia, Acceso a la Información y Protección de Datos Personales (INAI), criterio que a la letra dice:

"No existe obligación de elaborar documentos ad hoc para atender las solicitudes de acceso a la información. Los artículos 129 de la Ley General de Transparencia y Acceso a la Información Pública y 130, párrafo cuarto, de la Ley Federal de Transparencia y Acceso a la Información Pública, señalan que los sujetos obligados deberán otorgar acceso a los documentos que se encuentren en sus archivos o que estén obligados a documentar, de acuerdo con sus facultades, competencias o funciones, conforme a las características físicas de la información o del lugar donde se encuentre. Por lo anterior, los sujetos obligados deben garantizar el derecho de acceso a la información del particular, proporcionando la información con la que cuentan en el formato en que la misma obre en sus archivos; sin necesidad de elaborar documentos ad hoc para atender las solicitudes de información"... (Sic)


Por lo anteriormente expuesto a Usted C. Director General de Transparencia, Acceso a la Información y Protección de Datos Personales de la Presidencia Municipal de este XXV Ayuntamiento de Tijuana, Baja California, atentamente **SOLICITO:**

**ÚNICO.-** Se tenga por rendido en tiempo y forma al cuestionamiento realizado en el oficio citado al rubro, en todo y en cuanto hace a su debida contestación.



DIRECCIÓN  
DE CATASTRO

Atentamente



ARQ. ROSAURA ISELA TELLEZ SIFUENTES.  
DIRECTORA DE CATASTRO MUNICIPAL  
DEL XXV AYUNTAMIENTO DE TIJUANA, B. C.