

17

**TRABAJO  
POR LA GENTE**

Ayuntamiento 2007-2010

C O N V E N I O MODIFICATORIO DEL TITULO DE CONCESIÓN OTORGADO A CORPORACION DELTOR S.A DE C.V PARA LA PRESTACION DEL SERVICIO PUBLICO DE RECOLECCION DE RESIDUOS SOLIDOS NO PELIGROSOS, EN SU CLAUSULA SEGUNDA Y ANEXO "A" Y EN LA CLAUSULA QUINTA FIRMADO EL DIA 31 DE AGOSTO DEL AÑO 1995 DERIVADO DEL CONCURSO SM-02-95, Y EN LO QUE NO SE CONTRAPONGA A LOS CONVENIOS MODIFICATORIOS CELEBRADOS CON POSTERIORIDAD A LA CONSECION, MODIFICACION QUE CELEBRAN EL SR. ING. JESUS HEBERTO VILLALOBOS MAYNEZ, SR. RAFAEL JAVIER BASALDUA AVILA, M.A AURORA SOLIS MELENDEZ, L.A.E. LUZ ALICIA CONN ARRIETA, C.P JAVIER ISSA SEVILLA, ING. JORGE ARTURO ALMARAZ RODRIGUEZ, CARLOS RODRIGUEZ ALVAREZ, EN SUS RESPECTIVOS CARACTERES DE PRESIDENTE MUNICIPAL, SECRETARIO DEL H. AYUNTAMIENTO, DIRECTORA DE FINANZAS Y ADMINISTRACION, SUB DIRECTORA DE EGRESOS, REGIDOR DE HACIENDA, REGIDOR DE SERVICIOS PUBLICOS MUNICIPALES Y DIRECTOR DE SERVICIOS PUBLICOS MUNICIPALES A QUIENES EN LO SUSCESIVO SE LES DENOMINARA "EL MUNICIPIO" Y POR LA OTRA CORPORACION DELTOR S.A DE C.V. REPRESENTADA POR EL C. RICARDO EDUARDO ARZATE NAVARRO Y EL C. SALVADOR JAVIER RODRIGUEZ MIER EN SU CARÁCTER DE PRESIDENTE Y SECRETARIO DE LA MORAL, REPRESENTANTES LEGALES CONJUNTAMENTE, A QUIENES EN LO SUCEIVO SE LE DENOMINARA "EL CONSESIONARIO" ~~MISMOS QUE MANIFIESTAN QUE ES VOLUNTAD~~ CONVENIR AL TENOR DE LAS SIGUEINTES:

-----DECLARACIONES:-----

PRIMERA.- Declara "EL MUNICIPIO" QUE DE CONFORMIDAD CON LOS ARTICULOS 115 Fracción II, de la constitución Política de los Estados Unidos Mexicanos, 125 de la Constitución del Estado libre y Soberano de Chihuahua es una institución de Orden Publico, con personalidad jurídica y patrimonio propios.

SEGUNDA.- Que en uso de sus facultades soberanas, devenidas de la Constitución Política federal y Local, así como los artículos 181, 182 y de

PALACIO MUNICIPAL  
CIRCULO DEL RELOJ PUBLICO #1 ORIENTE  
TEL 476-86-00

**COTEJADO**



SECRETARIA MUNICIPAL  
CD DELICIAS CHIH



Código Municipal del Estado de Chihuahua y demás disposiciones aplicables, otorgó concesión para la prestación del servicio publico de recolección de


residuos no peligrosos FIRMADO EL DIA 31 DE AGOSTO DEL AÑO 1995  
DERIVADO DEL CONCURSO SM-02-95, con el particular CORPORACION  
DELTOR S.A DE C.V.

TERCERA.- Declara el representante del Municipio que ha sido facultado por el H. Cabildo, mediante Sesión Ordinaria numero 10, de fecha 27 de Febrero del año 2008 en la cual se discutió el punto 4 del orden del día, aprobándose el dictamen presentado por la Comisión de Hacienda y a la de desarrollo rural y servicios municipales, autorizando al Municipio por conducto de su Sr.

~~Presidente Municipal, Jesús Heberto Villalobos Maynez, comparecer a celebrar el presente convenio modificadorio, sin contravenir los anteriores, celebrándose el presente convenio únicamente respecto a la reordenación de rutas, ampliación de estas, como su constitucional remuneración, y su actualización anual en la presente administración.~~

CUARTA.- Declara EL MUNICIPIO, que en virtud de que el crecimiento de la ciudad se ha expandido de manera considerable con la edificación de viviendas, fraccionamientos, y formación de nuevos asentamientos humanos, por lo que proporcionalmente la población ha ido en aumento, y como consecuencia lógica, la producción de desechos no tóxicos y otros ha ido en aumento, de manera importante, en consecuencia es necesario tomar medidas de acuerdo a las necesidades de la población, en especial de servicios públicos, ya que es una fundamental preocupación, dar satisfactores colectivos por encima de las

COTEJADO



# TRABAJO POR LA GENTE

Ayuntamiento 2007-2010



particulares, por lo que este H. Ayuntamiento tomo la soberana determinación de ejercer su facultad de acción administrativa, para llevar a cabo la modificación al convenio original y sus posteriores sin perjuicio alguno a intereses generales; particulares, ni estatales.


QUINTA.- Declara "EL CONCESIONARIO" Ser una persona moral, que realiza actividades empresariales, que ha acreditado la solvencia moral, económica, técnica en el transcurso del tiempo que ha venido ejerciendo la concesión referida, que acredita el representante legal su personalidad con el instrumento publico Numero 541 d el día 05 de Noviembre del año 2002, otorgado ante la Fe del Notario Publico Numero 15 Lic. Oviedo Baca Garcia, del Distrito Morelos.

## ----- CLAUSULAS: -----

PRIMERA.-Ambas partes se reconocen la personalidad con la que comparecen a celebrar este convenio.

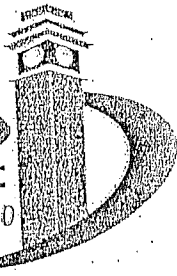
SEGUNDA.- El objeto del presente convenio, es la modificación de la concesión otorgado al concesionario EL DIA 31 DE AGOSTO DEL AÑO 2002, DERIVADO DEL CONCURSO SM-02-95, así como sus subsecuentes convenios modificatorios en lo que no se contrapongan a esta prestación de servicio de recolección de residuos no peligrosos, actualmente la siguiente asignación:

**COTEJADO**



# TRABAJO POR LA GENTE

Ayuntamiento 2007-2010



## AREA # 1

Ruta: I.- SECTOR NORTE, FRACCIONAMIENTO IMPERIAL, COMPRENDIDO DE LA CALLE 6ª NORTE HASTA LA 25ª NTE (YMCA) ENTRE LA AVENIDA DEL PARQUE Y RIO SACRAMENTO A LAS VIAS DEL FERROCARRIL, PUEBLO YAQUI Y COL CARMONA.

Ruta: II.- COL DEL EMPLEADO DE LA AVENIDA 4ª PTE, CONTINUANDO POR LA AVE 24 DE FEBRERO HASTA LA 50 ANIVERSARIO CONTINUANDO POR LA AVE RIO SACRAMENTO A LA AVE 4ª PTE.

Ruta III.- SECTOR PONIENTE No 1 DE LA CALLE 6ª PTE AL CANAL 105 ENTRE LA AVE DEL PARQUE A LA AVENIDA 16ª PTE.

Ruta IV.- SECTOR PONIENTE No 2 DE LA CALLE 1ª SUR A LA CALLE 6ª PTE ENTRE LA AVENIDA 2ª PTE A LA AVENIDA 16ª PTE

Ruta V.- SECTOR PONIENTE No 3 DE LA AVENIDA COMISION NACIONAL DE IRRIGACION AL CANAL 105 ENTRE LA AVENIDA 16ª PTE A LA AVENIDA 28ª PTE (CNI)

Ruta VI.- SECTOR SUR, DE LA AVENIDA 2ª SUR AL BOULEVARD GOMEZ MORIN ENTRE LA CALLE 1ª SUR A LA CNI.

Ruta VII.- SECTOR ORIENTE, DE LA AVENIDA 7ª SUR ENTRE LA CALLE OTE AL BOULEVARD GOMEZ MORIN, FOVISSSTE LAS GARZA Y EL FRACCIONAMIENTO LOS PINOS BUGANBILIAS.

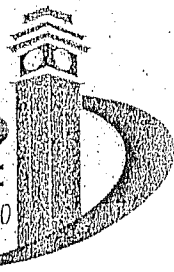
**COTEJADO**



SECRETARIA MUNICIPAL  
CD DELICIAS CHIP

# TRABAJO POR LA GENTE

Ayuntamiento 2007-2010



Ruta VIII.- COL. LOMA DE PEREZ FRACCIONAMIENTO DELICIAS RESIDENCIAL, FRACCIONAMIENTO SAN PATRICIO, FRACCIONAMIENTO SAN ANDRES.

Ruta IX.- COL OBRERA, SECTOR ORIENTE DE LA COL LOTES URBANOS, FRACCIONAMIENTO EL PEDREGAL, FRACCIONAMIENTO VILLAS DEL SOL, FRACCIONAMIENTO DEL REAL.

Ruta X.- COL CARMEN SERDAN, DE LA CALLE PRINCIPAL RUMBO A ORRANTEÑO HASTA PROLONGACION DE LA PLUTARCO ELIAS CALLES Y CANAL DREN.

Ruta XI.- COL. LOTES URBANOS EN SU AREA NORTE.

~~TODOS LOS RECORRIDOS ANTERIORES SON LOS DIAS LUNES, MIERCOLES Y VIERNES DE 5:30 A.M. A 12:00 P.M.~~

## AREA # 2

Ruta: I.- FRACCIONAMIENTO DELIA, EL ALAMO, DELICIAS, SUR, RESIDENCIAL JARDIN, PUEBLO BONITO, MAGISTERIAL, LLAVE DE ORO, FRACC. LOS ANGELES, LAS HACIENDAS, INFONAVIT, REVOLUCION, DIVISION DEL NORTE Y ALAMEDA, COMPRENDIDAS EN RIO SAN PEDRO CONTINUANDO POR LA CALLE 8ª SUR GOMEZ MORIN) LLEGANDO A AVENIDA DEL PARQUE, SIQUE POR LA CALLE 11ª SUR A LA FERNANDO BAEZA HASTA LLEGAR A LA AVENIDA RIO SAN PEDRO SUR.

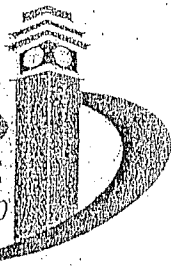
**COTEJADO**



SECRETARIA MUNICIPAL  
CD DELICIAS CHIH

# TRABAJO POR LA GENTE

Ayuntamiento 2007-2010



Ruta: II.-COL. BENITO JUAREZ DE LA CALLE 11ª SUR A LA AVENIDA FERNANDO BAEZA ENTRE LA AVENIDA 6ª SUR A LA PRONLOGACION DE LA AVE 4ª OTE.

Ruta III.- DE LA AVENIDA FERNANDO BAEZA A LA CALLE FRANCISCO VAZQUEZ GOMEZ AL DREN CANALITO DE RIEGO Y PLUTARCO ELIAS CALLES.

Ruta IV.-DE LA CALLE FRANCISCO VAZQUEZ GOMEZ A LA CALLE TOMOCHIC ENTRE EL CANAL DREN A LA PLUTARCO ELIAS CALLES.

Ruta V.- DE LA CALLE TOMOCHIC A LA CALLE 1ª SUR DEL FRACCIONAMIENTO ROMA, COMPRENDIDA DE LA PLUTARCO ELIAS CALLE AL CANALITO DREN.

Ruta VI.-FRACCIONAMIENTO SAN MARCOS, FRACC. LA SALLE, FRACC. EL RINCON, COL SANTO NIÑO, FRACC. LOS GIRASOLES, COL ROMA No 2, COL. PRI E INDEPENDENCIA, COMPRENDIDA DE LA AVENIDA FERNANDO BAEZA A LA AVE JESUS REYES HEROLES CONTINUANDO POR LA AVENIDA GALEANA, CALLE LIBERTAD, AVE VICENTE GUERRERO CONECTANDOSE POR EL DREN COLINDANTE DE DICHA RUTA.

Ruta VII.- FRACCIONAMIENTO SAN FRANCISCO, MAGISTERIO 40 SUR, FRACC. GENESIS, FRACC. LAS HUERTAS, FRACC. FLORES DE TEPEYAC, LADERAS DEL VALLE Y FRACC. EL MIRADOR, INICIANDO LA CALLE DEL CARMEN CONTINUANDO POR EL DREN PLUTARCO ELIAS CALLES CONTINUANDO POR LA AVE. ALEJANDRINA, CALLE DIAMANTE A LA AVENIDA ESMERALDA, CARR. KM. 86.4 TIERRA AGRICOLA

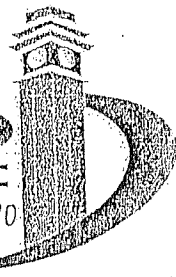
**COTEJADO**



SECRETARIA MUNICIPAL  
CD DELICIAS CHIH.

# TRABAJO POR LA GENTE

Ayuntamiento 2007-2010



CONTINUANDO POR LA CALLE ELISA FINALIZANDO EN LA CALLE DEL CARMEN.

Ruta VIII.- COLONIA ROMA, COLONIA J. LAIN Y FRACCIONAMIENTO EL REFUGIO

Ruta IX.-

FRACC. LOS VIÑEDOS, COLONIA IGNACIO C. ENRIQUEZ, INFONAVIT NUEVO DELICIAS Y COLONIA 31 DE OCTUBRE.

Ruta X.-

FRACCIONAMIENTO LAS FLORES, INFONAVIT CIELO VISTA E INFONAVIT LOS NOGALES

Ruta XI.- COL. SOLIDARIDAD, FRACC. LORENZO HDZ, FRACC. STA GERTRUDIS Y LADERAS DEL NORTE.

TODOS LOS RECORRIDOS ANTERIORES SON LOS DIAS MARTES, JUEVES Y SABADOS, DE LAS 5 AM A LAS 12 PM, CON UN MAXIMO DE RETRAZO DE UNA HORA, POR CUESTIONES FORTUITAS Y EXTRAORDINARIAS.

De los anteriores recorridos, ni en el convenio original, ni en los anexos posteriores se hace referencia al constante crecimiento del Municipio, ni a menos a las medidas a tomar respecto a este rubro por los fraccionamientos que se vayan desarrollando, así como los distintos asentamientos humanos que generaran desechos no tóxicos, y que se recolectan, siendo hasta la fecha los siguientes que se han agregado a las rutas que aquí se reestructuran.

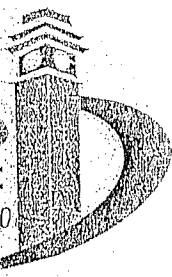
**COTEJADO**



SECRETARIA MUNICIPAL  
CD DELICIAS CHIH

# TRABAJO POR LA GENTE

Ayuntamiento 2007-2010



FRACCIONAMIENTO SAN CARLOS;, FRACCIONAMIENTO LAS TORRES,  
FRACCIONAMIENTO LAS PALMAS, FRACCIONAMIENTO LOS CIPRESES,  
FRACCIONAMIENTO LA LABOR, FRACCIONAMIENTO PASEOS LAS  
VIRGENES, FRACCIONAMIENTO ROMA (CONALEP), FRACCIONAMIENTO  
FLAMINGOS, FRACCIONAMIENTO SANTA MONICA, FRACCIONAMIENTO  
LA CANTERA, FRACCIONAMIENTO VALLE VERDE, FRACCIONAMIENTO  
SAN JORGE, FRACCIONAMIENTO AMPLIACION MISIONES (LU),  
FRACCIONAMIENTO RINCON LOS ALAMOS, FRACCIONAMIENTO LAS  
MISIONES, FRACCIONAMIENTO LOS VIÑEDOS, Y EL FRACCIONAMIENTO  
LAS MORAS.

EL COSTO DE LAS OPERACIONES DE ESTAS RUTAS EN EL AÑO 2007 Y  
LO QUE HA TRANSCURRIDO DEL AÑO 2008 CONSIDERADAS DE MANERA  
UNITARIA ES DE \$63,380.00 (SESENTA Y TRES MIL TRESCIENTOS

OCHENTA PESOS 00/100) QUE MULTIPLICADA ESTA CANTIDAD POR  
LAS 11 RUTAS NOS DA UN TOTAL DE \$ 697,180.00 (SEISCIENTOS  
NOVENTA Y SIETE MIL CIENTO OCHENTA PESOS 00/100 MENSUALES,  
MAS LA CANTIDAD DE \$26,000.00 (VEINTI SEIS MIL PESOS) QUE SE  
ESATABA PAGANDO COMO COMPENSACION POR LA RECOLECCION DE  
BASURA QUE SE LEVANTABA EN LOS FRACCIONAMIENTOS Y COLONIAS  
DE NUEVA CREACION, SITUACION QUE LLEGO A SER INEQUITATIVA  
POR EL EXCESO DE BASURA Y LA EXTENCION DE LAS ZONAS A COLECTAR

ASCENDIENDO EL PAGO A \$26,000 (VEINTI SEIS MIL PESOS) POR ESTE  
CONCEPTO MAS LAS DEMAS RUTAS (I - XI) NOS DA UN GRAN TOTAL  
DE \$723,180.00 ( SETESCIENTOS VEINTI TRES MIL CIENTO OCHENTA  
00/100 M.N.) PESOS MENSUALES, QUE MULTIPLICADO POR LOS  
MESES DEL AÑO FISCAL ASCIENDE A UN TOTAL DE \$8,678,170.00 (OCHO  
MILLONES SEISCIENTOS VEINTI TRES MIL CIENTO OCHENTA PESOS 00/100 M.N.)

**COTEJADO**




SECRETARIA MUNICIPAL  
CD. DELICIAS, CHIH.



**TRABAJO  
POR LA GENTE**

Ayuntamiento 2007-2010



MILLONES SEISCIENTOS SETENTA Y OCHO MIL CIENTO SETENTA 00/100 PESOS)

Las anteriores rutas, resultan en menor grado anacrónicas por el crecimiento de la población por lo que se queda de la siguiente manera el reordenamiento y desembolso a la presidencia.

TERCERA.- El nuevo sistema de recolección al que se refiere el presente convenio, se refiere a todas las rutas de recolección de basura domestica en el municipio de Delicias en los términos marcados en el presente documento, quedando de la siguiente manera:

### NUEVAS RUTAS

#### AREA Nº 1

##### NO DE RUTA I

SECTOR NORTE, FRACCIONAMIENTO IMPERIAL COMPRENDIDO DE LA CALLE 6ª NORTE HASTA LA AVE. 25ª NORTE. (YMCA) ENTRE LA AVE. DEL PARQUE Y RÍO SACRAMENTO A LAS VÍAS DEL FERROCARRIL, PUEBLO YAQUI CARMONA.

**COTEJADO**

##### NO DE RUTA II

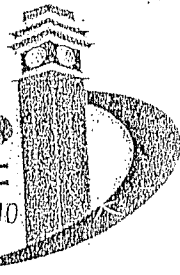
COL. DEL EMPLEADO DE LA AVE. 4ª PTE. CONTINUANDO POR LA AVE. DE FEBRERO HASTA LA 50 ANIVERSARIO CONTINUANDO POR LA AVE. RÍO SACRAMENTO A LA AVE. 4ª PTE.



SECRETARÍA MUNICIPAL  
CD. DELICIAS, CHIH.

# TRABAJO POR LA GENTE

Ayuntamiento 2007-2010



NO DE RUTA III  
SECTOR PONIENTE NO 1 DE LA CALLE 6ª PTE AL CANAL 105 ENTRE LA  
AVE. DEL PARQUE A LA AVE. 10ª PTE Y COL. LOMA DE PÉREZ.

NO DE RUTA IV  
SECTOR PONIENTE NO 2 DE LA CALLE 1ª SUR A LA CALLE 6ª PTE. ENTRE  
LA AVE. 2ª PTE. A LA AVE. 16 PTE.

NO DE RUTA V  
SECTOR PONIENTE NO 3 DE LA AVE. COMISIÓN NACIONAL DE  
IRRIGACIÓN AL CANAL 105 ENTRE LA AVE. 24 PTE A LA AVE. 10ª PTE.

NO DE RUTA VI  
SECTOR SUR, DE LA AVE. 2ª SUR AL BOULEVARD GÓMEZ MORIN  
ENTRE LA CALLE 1ª SUR A LA AVE. COMISIÓN NACIONAL DE  
IRRIGACIÓN.

NO DE RUTA VII  
SECTOR ORIENTE, DE LA AVE 2ª SUR A LA AVE. 7ª SUR ENTRE LA CALLE  
1ª OTE. AL BOULEVARD GÓMEZ MORIN, FOVISSSTE LAS GARZAS.

FRACCIONAMIENTO LOS PINOS, FRACCIONAMIENTO BUGAMBILIAS Y  
RESIDENCIAL DEL BOSQUE.

NO DE RUTA VIII  
SECTOR PONIENTE NO 4, DE LA AVE. 24 PTE A LA AVE COMISIÓN  
NACIONAL DE IRRIGACIÓN, FRACCIONAMIENTO DELICIAS RESIDENCIAL,  
FOVISSSTE GRANJAS, FRACCIONAMIENTO SAN PATRICIO,  
FRACCIONAMIENTO SAN ANDRÉS, FRACC. RESIDENCIAL SANTA  
MÓNICA, FRACC. LA CANTERA, FRACC. RESIDENCIAL VALLE VERDE  
FRACC. RESIDENCIAL SAN JORGE.

NO DE RUTA IX  
SECTOR NORTE DE LA COL. LOTES URBANOS DE LA CALLE 9ª NTE.  
CALLE 14ª NTE. FRACCIONAMIENTO EL PEDREGAL, II Y III, FRACC.  
(SEÑOR LORENZO HERNÁNDEZ), FRACC. VILLAS DEL SOL, FRACC.

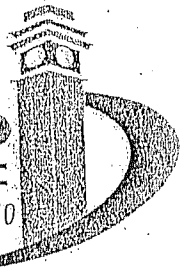
PALACIO MUNICIPAL  
CIRCULO DEL RELOJ PUBLICO # 1 ORIENTE  
TEL. 470-86-00  
CD. DELICIAS, CHIH.

**COTEJADO**



# TRABAJO POR LA GENTE

Ayuntamiento 2007-2010



RINCÓN DEL ÁLAMO, FRACC. LAS MISIONES Y FRACC. PASEO DEL PEDREGAL.

NO DE RUTA X  
COL. CARMEN SERDAN, DE LA CALLE PRINCIPAL RUMBO A ORRANTEÑO  
HASTA LA PROLONGACIÓN DE LA PLUTARCO ELÍAS CALLES Y CANAL  
DREN Y FRACC. QUINTAS MARIANA.

NO DE RUTA XI  
SECTOR NORTE DE LA COL. LOTES URBANOS DE LA CALLE 9ª NTE. A LA  
AVE. PASEO TECNOLÓGICO, SECTOR ORIENTE COL. LOTES URBANOS Y  
FRACC. DEL REAL.

NO DE RUTA XII.  
FRACCIONAMIENTO LOS CIPRESES, COL. PROGRESO Y PARTE 2 DE  
COL. OBRERA DE LA CALLE 18 DE MARZO A LA CALLE 24 DE FEBRERO.

NO DE RUTA XIII  
FRACCIONAMIENTO LA LABOR, FRACCIONAMIENTO FLAMINGOS Y  
PARTE 1 DE COL. OBRERA DE LA CALLE 18 DE MARZO A LA CALLE 5 DE  
JULIO.

TODOS LOS RECORRIDOS ANTERIORES SON LOS DIAS LUNES,  
MIÉRCOLES Y VIERNES DE LAS 5 AM A LAS 12 PM, CON UN MÁXIMO DE  
RETRAZO DE UNA HORA, POR CUESTIONES FORTUITAS Y  
EXTRAORDINARIAS.

AREA N° 2

NO DE RUTA I  
FRACC. DELIA, EL ÁLAMO, DELICIAS SUR, RESIDENCIAL JARDIN  
PUEBLO BONITO, MAGISTERIAL, LLAVE DE ORO, FRACC. LOS ÁNGELES  
LAS HACIENDAS, INFONAVIT REVOLUCIÓN, FRACC. FÁTIMA, COL. DEL  
DIVISIÓN DEL NORTE Y ALAMEDA, COMPRENDIDAS EN RÍO SAN PEDRO  
CONTINUANDO POR LA CALLE 8ª SUR (GÓMEZ MORIN) LLEGANDO

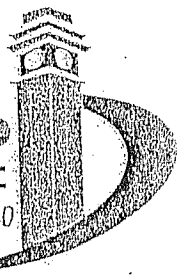
PALACIO MUNICIPAL  
CIRCULO DEL RELOJ PUBLICO # 1 ORIENTE  
TEL 470-86-00  
CD. DELICIAS, CHIH.

COTEJADO



# TRABAJO POR LA GENTE

Ayuntamiento 2007-2010



AVE. DEL PARQUE, SIGUE POR LA CALLE 11ª SUR A LA FERNANDO BAEZA HASTA LLEGAR A LA AVE. RIÓ SAN PEDRO SUR.

## NO DE RUTA II

COL. BENITO JUÁREZ DE LA CALLE 11ª SUR A LA AVE. FERNANDO BAEZA ENTRE LA AVE. 6ª SUR A LA PROLONGACIÓN DE LA AVE. 4ª OTE.

## NO DE RUTA III

DE LA AVE. FERNANDO BAEZA A LA CALLE FRANCISCO VÁZQUEZ GÓMEZ AL DREN CANALITO DE RIEGO Y PLUTARCO ELÍAS CALLES.

## NO DE RUTA IV

DE LA CALLE FRANCISCO VÁZQUEZ GÓMEZ A LA CALLE TOMOCHIC ENTRE EL CANAL DREN A LA PLUTARCO ELÍAS CALLES.

## NO DE RUTA V

DE LA CALLE TOMOCHIC COL. PABLO GÓMEZ, V. DEL DESIERTO COMPRENDIDA DE LA PLUTARCO ELÍAS CALLES AL CANALITO DREN Y PARTE 1 DE FRACC. ROMA DE LA CALLE 1ª SUR A LA 2ª SUR.

## NO DE RUTA VI

FRACC. SAN MARCOS, FRACC. LA SALLE, FRACC. EL RINCÓN, COL. SANTO NIÑO, FRACC. LOS GIRASOLES, COL. ROMA NO 2, COL. PRI E INDEPENDENCIA. COMPRENDIDA DE LA AVE. FERNANDO BAEZA A LA

AVE. JESÚS REYES HEROLES CONTINUANDO POR LA AVE. GALEANA, CALLE LIBERTAD, AVE. VICENTE GUERRERO CONECTÁNDOSE POR EL DREN COLINDANTE DE DICHA RUTA.

## NO DE RUTA VII

FRACC. SAN FRANCISCO, MAGISTERIO 42 SUR, FRACC. GÉNEZ, FRACC. LAS HUERTAS, FRACC. FLORES DEL TEPEYAC, LADERAS DEL VALLE Y FRACC. EL MIRADOR. INICIANDO EN LA CALLE DEL CAMINO CONTINUANDO POR EL DREN PLUVIAL, CONTINUANDO POR LA AVE. ALEJANDRINA, CALLE DIAMANTE Y AVE. ESMERALDA; CARR. KM. CO. DELICIAS CHIH.

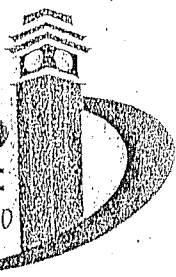
**COTEJADO**



SECRETARIA MUNICIPAL  
CO. DELICIAS CHIH

# TRABAJO POR LA GENTE

Ayuntamiento 2007-2010



TIERRA AGRÍCOLA CONTINUANDO POR LA CALLE ELISA FINALIZANDO EN LA CALLE DEL CARMEN.

## NO DE RUTA VIII

COL. J. LAING, FRACC. ROMA, COL. DESARROLLO URBANO, FRACC. EL REFUGIO Y FRACC. LAS MORAS. INICIA EN LA CALLE 42 SUR DEL FRACC. ROMA CONTINUANDO POR LA AVE. 11ª HASTA LLEGAR A LA PLUTARCO ELÍAS CALLES BAJA POR LA AVE. PANAMÁ, HONDURAS CONTINUANDO POR LA AVE. DE LAS AMERICAS, GALEANA Y JESÚS REYES HEROLÉS HASTA BAJAR POR LA AVE. 16 SUR

## NO DE RUTA IX

FRACC. LOS VIÑEDOS COMPRENDIDA EN LA AVE. PLUTARCO ELÍAS CALLES Y DREN PLUVIAL, COL. IGNACIO C. ENRÍQUEZ, INFONAVIT NUEVO DELICIAS, COL. 31 DE OCTUBRE.

## NO DE RUTA X

INFONAVIT CIELO VISTA, FRACCIONAMIENTO LAS FLORES, INFONAVIT LOS NOGALES, PROLONGACIÓN DE LA AVE. FERNANDO BAEZA A LA CALLE HIDALGO Y DREN A LA JAVIER PINEDA O DREN.

## NO DE RUTA XI

FRACC. LAS VÍRGENES, COL. SOLIDARIDAD, SANTA CATARINA, SANTA GERTRUDIS Y PASEO LAS VÍRGENES.

## NO DE RUTA XII

FRACCIONAMIENTO LAS PALMAS, FRACC. SAN CARLOS COMPRENDIDA DE LA AVE. DE LOS NARANJOS A LA AVE. OBSIDIANA ENTRE AVE. DE LAS TORRES A CAMINO TERRACERIA.

## NO DE RUTA XIII

FRACCIONAMIENTO LAS TORRES, COL. LADERAS DEL NORTE Y AMPLIACIÓN LADERAS DEL NORTE.

TODOS LOS RECORRIDOS ANTERIORES SON LOS DÍAS MARTES, JUEVES Y SÁBADO DE LAS 5 AM A LAS 12 PM, CON UN MÁXIMO DE SECRETARÍA MUNICIPAL  
CIN DE CIAS

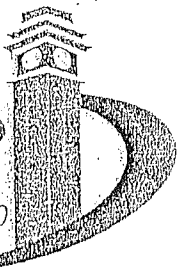
PALACIO MUNICIPAL  
CÍRCULO DEL RELOJ PÚBLICO # 1 ORIENTE  
TEL. 470-96-00  
CD. DELICIAS, CHIH.

COTEJADO



# TRABAJO POR LA GENTE

Ayuntamiento 2007-2010



RETRAZO DE UNA HORA, POR CUESTIONES FORTUITAS Y/O EXTRAORDINARIAS.

CUARTA.- Ambas partes convienen que el costo de las rutas serán los siguientes:

COSTO MENSUAL POR 13 RUTAS	\$840,419.96
COSTO ANUAL POR LAS 13 RUTAS	\$10,085,040.00

REPRESENTANDO UN GASTO ANUAL DE \$10,085,038.00; (DIEZ MILLONES OCHENTA Y CINCO MIL PESOS)

TOMANDO EN CUENTA QUE EL COSTO DE LA RUTA UNITARIA ES DE \$63,380.09 MAS UN INCREMENTO DEL 2% QUE ES PROPORCIONAL AL INCREMENTO INFLACIONARIO DE PRECIOS, EQUIVALENTE A LA CANTIDAD DE \$1,267.60 RESULTANDO FINALMENTE LA CANTIDAD DE \$ 64, 647.69 (SESENTA Y CUATRO MIL SEISCIENTOS CUARENTA Y SIETE MIL PESOS 69/00 MN) QUE MULTIPLICADO POR LAS 13 RUTAS PROPUESTAS ES DE \$ 840,419.96 (OCHOSCIENTOS CUARENTA MIL CUATROSCIENTOS DIEZ Y NUEVE PESOS 96/00 MN) MULTIPLICADA POR LOS 12 MESES DEL EJERCICIO FISCAL, ARROJA LA CANTIDAD DE \$10,085,040.00 (DIEZ MILLONES OCHENTA Y CINCO MIL CUARENTA PESOS 00/100 MN)

PALACIO MUNICIPAL  
CIRCULO DEL RELOJ PUBLICO # 1 ORIENTE  
TEL 470-86-00  
CD. DELICIAS, CHIH.

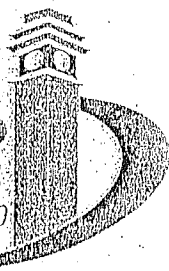
**COTEJADO**



SECRETARIA MUNICIPAL  
CD. DELICIAS CHIH

# TRABAJO POR LA GENTE

Ayuntamiento 2007-2010



QUINTA.- AMBAS PARTES ESTAN DE ACUERDO QUE EL INCREMENTO AL PAGO POR RUTA, ES RETROACTIVO A PARTIR DEL MES DE ENERO DEL AÑO 2008, REVISANDOSE EL INCREMENTO A LOS PAGOS CADA AÑO, AUMENTANDOSE DE MANERA PROPORCIONAL AL INDICE INFLACIONARIO QUE DICTE EL BANCO DE MEXICO PARA TAL EFECTO.

SEXTA.- EL CONSESIONARIO, RECONOCE QUE EL MECANISMO DE PENALIZACION POR EL INCUMPLIMIENTO AL CONTRATO ORIGINAL COMO A LOS DEMAS CONVENIOS MODIFICATORIOS SIGUE VIGENTE, Y RECONOCE QUE FUERA DEL PROCEDIMIENTO ADMINISTRATIVO DE REVERSION DE LA CONCESIÓN, SE SOMETE PARA LA INTERPRETACION DEL PRESENTE CONTRATO, EN LO QUE FUERA COMPETENTE LA AUTORIDAD MUNICIPAL A LOS TRIBUNALES DE ESTA CIUDAD DE DELICIAS CHIHUAHUA.

Firmado a los doce días del mes de Marzo del año 2008

ING. JESUS HEBERTO VILLALOBOS MAYNEZ  
PRESIDENTE MUNICIPAL DE DELICIAS CHIHUAHUA

SR. RAFAEL JAVIER BASALDUA AVILA  
SECRETARIO MUNICIPAL


**COTEJADO**




SECRETARIA MUNICIPAL  
CD DELICIAS-CHIH.


**TRABAJO  
POR LA CENTE**

Ayuntamiento 2007-2010

  
M.A. AURORA SOLIS MELENDEZ

DIRECTORA DE FINANZAS Y ADMINISTRACION

  
L.A.E. LUZ ALICIA CONN ARRIETA  
SUB. DIRECTORA DE EGRESOS

  
C.P. JAVIER ISSA SEVILLA  
REGIDOR DE HACIENDA DEL H. AYUNTAMIENTO

  
ING. JORGE ARTURO ALMARAZ RODRIGUEZ  
REGIDOR DE SERVICIOS PUBLICOS

**COTEJADO**



SECRETARIA MUNICIPAL  
CD. DELICIAS, CHIH.



**TRABAJO  
POR LA GENTE**

Ayuntamiento 2007-2010

P.T. CARLOS RODRIGUEZ ALVAREZ  
DIRECTOR DE SERVICIOS PUBLICOS MUNICIPALES

SR. LIC. RICARDO EDUARDO ARZATE NAVARRO  
CONSESIONARIO.

SR. SALVADOR JAVIER RODRIGUEZ MIER  
CONSESIONARIO

**COTEJADO**

