

1. *[illegible]*
2. *[illegible]*
3. *[illegible]*

H. AYUNTAMIENTO CONSTITUCIONAL
DE CARMEN

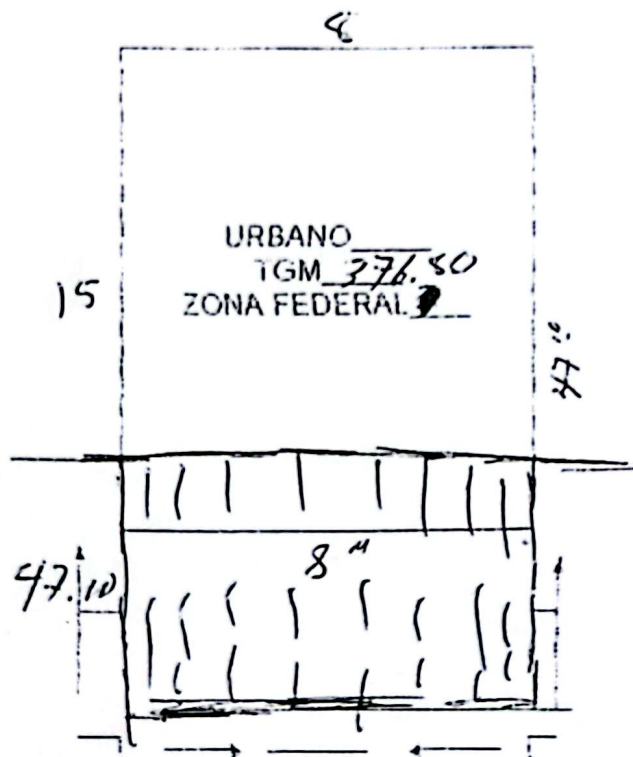
TESORERIA MUNICIPAL
DEPTO. DE INGRESOS

ZONA FEDERAL MARÍTIMO TERRESTRE Y TERRENOS GANADOS AL MAR

NOMBRE DEL USUARIO: HECTOR SALINAS VALDES

CALLE: PRIVADA DE LA 50 S/N LOTE 17 MIA #10
COLONIA: BENITO JUAREZ O.P. 24/86

TOTAL DE M2. 376.8



LA PRESENTE MEDICION SE REALIZO EN PRESENCIA DEL
C. HECTOR SALINAS VALDES EN SU CARÁCTER
DE INTERESADO

INSPECTOR-NOTIFICADOR

[Signature]
FIRMA

POSESIONARIO

[Signature]
FIRMA

CARMEN

CD. del Carmen Campeche a 327 de Mayo de 2010

USUARIO: A. Ochoa Comaspenda
CALLE: Felipe Angeles Priuncho de la SO S/N.
COL. BENITO JUÁNEZ
EXP: ZOFEMAT- 8 ZFMT- 5/10
SUPERFICIE: 5/10 M2

CITATORIO

Con el objeto de tratar asunto relacionado con el predio que tiene ubicado en la parte de Felipe Angeles Priuncho de la SO S/N. col. Benito Juárez mismo que es utilizado para habitación como uso General, correspondiente a la Zona Federal Marítimo Terrestre y Terrenos Ganados al Mar, de conformidad con el Anexo 1 Sección I Cláusula Primera y Segunda del Convenio de Colaboración Administrativa en Materia Fiscal Federal, artículo 232-C, 233 Y 234 Primer Párrafo de la Ley Federal de Derecho, artículo 20 de la Ley de Bienes Nacionales, relacionado con los artículos 29, 35 Y 37 del Reglamento para el Usos y Aprovechamiento del Mar Territorial, Vías Navegables, Playas, Zona Federal Marítimas Terrestres y Terrenos Ganados al Mar. Sírvasse presentarse ante esta Tesorería Municipal, ubicado en calle 22 # 91 Colonia Centro, de esta Ciudad, (planta baja), en un termino de 3 días hábiles a partir de la recepción del presente. En un horario de 8:00 a.m. a 14:00 p.m. horas de Lunes a Viernes.

Recibí Citatorio:

c. Rosa Hernández

En mi carácter de _____


Siendo las 19.21 horas del día 12

De Mayo de 2010

Firma Rosa G. Hernández Villar

ENTREGO CITATORIO

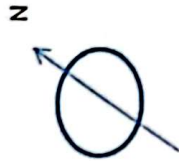
NOTIFICADOR




TESORERÍA MUNICIPAL
CD. DEL CARMEN, CAMPECHE

Croquis de terreno

Privada de la Calle 50 (antes calle privada 2) S/N, lote 17,
Manzana 10 Col Benito Juarez, CP. 24186, Cd. del Carmen Camp.



Colinda con propiedad particular



Colinda con zona federal

Privada de la calle 50
(Antes calle privada 2)

Colinda con propiedad particular



8 x 47 = 376 M2



5P1A004

451

SAVH480914QT9

REGISTRÓ FEDERAL DE CONTRIBUYENTES

A L R

SAVH480914HMCLLC09

CLAVE ÚNICA DE REGISTRO DE POBLACIÓN

PERIODO

MES

AÑO

MES

AÑO

01

2024

12

2024

ANTES DE INICIAR EL LLENADO, LEA LAS INSTRUCCIONES (cantidades sin centavos, alineadas a la derecha, sin caracteres distintos a los números).

APELLIDO PATERNO, MATERNO Y NOMBRE(S) O DENOMINACIÓN O RAZÓN SOCIAL
SALINAS VALDES HECTOR

SECRETARÍA
SIGLAS 499901

SEMARNAT

NOMBRE

SECRETARIA DE MEDIO AMBIENTE Y RECURSOS NATURALES

DESCRIPCIÓN DEL CONCEPTO

CLAVE

POR CONCEPTO DEL USO Y GOCE DE ZONA FEDERAL MARÍTIMO TERRESTRE Y TERRENOS GANADOS AL MAR DE UNA SUPERFICIE DE 376 M2 LOCALIZADO EN LA PRIVADA ANGELES # 17, COLONIA BENITO JUAREZ; UTILIZADO COMO USO GENERAL CORRESPONDIENTE AL PERIODO DE ENERO A DICIEMBRE DE 2024

ZOFEMAT-019-ZFMT-056-CARMEN

IRREGULAR SEGÚN CENSO

FOLIO (18446)

400133

OBSERVACIONES

ESTE DOCUMENTO Y RECIBO ANEXO SOLO AMPARA EL TIEMPO DE USO Y GOCE DEL TERRENO EN ZF SEÑALADO AQUÍ, REFERIDO EN LOS ARTICULOS 232, 232-C, 232-D Y 233 FRACCION II DE LA L.F.D. VIGENTE, NO APLICA LA LEGITIMACION O LEGALIZACION DE DICHA POSESION.

TOTAL DE DERECHOS

499902

4002

PARTE ACTUALIZADA DE DERECHOS

400147

1

RECARGOS

100009

461

MULTA CORRECCIÓN

100013

CANTIDAD A PAGAR

900000

4464

NÚMERO DE TRANSFERENCIA
ELECTRÓNICA DE FONDOS

205001

DECLARO BAJO PROTESTA DE DECIR VERDAD QUE LOS DATOS
CONTENIDOS EN ESTA DECLARACIÓN SON CIERTOS

FIRMA DEL CONTRIBUYENTE O REPRESENTANTE LEGAL

DATOS DEL
REPRESENTANTE LEGAL

REGISTRO FEDERAL
DE CONTRIBUYENTES

CLAVE ÚNICA DE
REGISTRO DE POBLACIÓN

APELLIDO
PATERNO

APELLIDO
MATERNO

NOMBRE(S)

INSTRUCCIONES

- Esta declaración será llenada a máquina. Únicamente se harán anotaciones dentro de los campos color rosa para ello establecidos.
- Anotarán su clave del RFC cuando se encuentren inscritos en el mismo. Los contribuyentes que cuenten con la Clave Única de Registro de Población (CURP), la anotarán a 18 posiciones en el espacio correspondiente.
- PERIODO. Se anotará el periodo que corresponda utilizando dos números arábigos para el mes y cuatro para el año. Ejemplo: Enero a Diciembre del año 2000: 01 2000 12 2000. Cuando se trate de pagos de derechos que no se tenga la obligación de pagar periódicamente, se deberá anotar el mes y año del pago en ambas posiciones. Ejemplo: Enero del año 2000: 01 2000 01 2000.
- Se anotarán las siglas de la SECRETARÍA a la que correspondan los derechos que se pagan, el CONCEPTO y la CLAVE respectiva conforme al listado que aparece al reverso. En caso de que el concepto requerido no aparezca en esta relación, deberá acudir a la dependencia que presta el servicio, a fin de que le proporcione la clave correspondiente.
- CANTIDAD A PAGAR. En caso de que la dependencia prestadora del servicio determine la base para el cálculo del monto de los derechos, se acompañará con el documento respectivo.
- Tratándose de servicios diversos, se anotarán las siglas de la SECRETARÍA que corresponda.

SE PRESENTA POR TRIPLICADO



H. AYUNTAMIENTO DEL CARMEN 2021 - 2024
TESORERÍA MUNICIPAL

MUNICIPIO
DE TODOS
CARMEN 2021-2024

Nombre: HECTOR SALINAS VALDES

Folio: 974922

Dirección: PRIVADA FELIPE ANGELES 17 BENITO JUAREZ 24180 CIUDAD DEL CARMEN CARMEN
CAMPECHE

Fecha: 02/07/2024

11:40:45 a. m.

RFC: SAVH480914QT9

CONCEPTO

IMPORTE

ZONA FEDERAL MARÍTIMO TERRESTRE

\$4,002.00


Cajero

JOSELIN GUADALUPE ARCOS HERNANDEZ

SUBTOTAL	\$4,002.00
ACTUALIZACION	\$1.00
RECARGOS	\$461.00
HONORARIOS	\$0.00
EJECUCIÓN	\$0.00
DESCUENTO	\$0.00
TOTAL	\$4,464.00

Observaciones: ZONA FEDERAL MARÍTIMO TERRESTRE, CANTIDAD 1 POR CONCEPTO DEL USO Y GOCE DE ZONA FEDERAL MARÍTIMO TERRESTRE Y TERRENOS GANADOS AL MAR DE UNA SUPERFICIE DE 375 M2 LOCALIZADO EN LA PRIVADA ANGELES # 17, COLONIA BENITO JUAREZ; UTILIZADO COMO USO GENERAL CORRESPONDIENTE AL PERIODO DE ENERO A DICIEMBRE DE 2024

ZOFEMAT-019-ZFMT-056-CARMEN
IRREGULAR SEGÚN CENSO



Pago: TARJETA CREDITO \$4,464.00



Cadena original: 01=974922|02=02/07/2024 11:40:45 a. m.|03=HECTOR SALINAS VALDES|04=105=106=107=ZONA FEDERAL MARÍTIMO TERRESTRE|08=19|09=jarcos|10=4002.00|11=0|12=461.00|13=0|14=0|15=0|16=0|17=0.00|18=0.00|19=4464.00

Sello digital: K/A8zzFmMxlth6gzsNzGG7sq2FKMElgCMI4qGfbyKfggChcN2v7PFR
+PFqS3q2sLoY90DwJlV MKDteFDT36VwpEShhT67mPn6rPJFEdPGTAgzLj55RU2vTfBu9Fc0qs
+KFrK5YnP20Ag1U/nfajuiTbR1kIDThE9bnRbZRR5w=



AFILIACIÓN: 7947260

VENTA

TARJETA: *****9464

VISA CREDITO
Crédito

APROBADA 712048

I01 ARQC:0069B9F2257CCB5B

AID:A0000000031010

IMPORTE \$4,464.00 MXN

OPERADOR: 9

REF: 087906036873

SEC TXN: 258385

TERMINAL: 4

Municipio Ciudad del Carmen

Calle 22 N° 91 entre 31 y 33 Col. Centro

Por este pagaré me obligo incondicionalmente a pagar a la orden del banco acreditante el importe de este título. Este pagaré procede del contrato de apertura de crédito que el banco acreditante y el tarjetahabiente tienen celebrado.

AUTORIZADO

MEDIANTE FIRMA ELECTRONICA
SALINAS VALDES/HECTOR

2024-07-02 11:39:42

Pagaré negociable únicamente en
instituciones de crédito.

CLIENTE