

Asunto: Solicitud: 100177900001924

C. Melissa Rocha Avitia
PRESENTE.-

En atención a la solicitud de acceso a la información pública presentada por Usted, a través de la Plataforma Nacional de Transparencia, con fecha 24 de abril de 2024, a la que se le asignó el folio identificado con el número: 100177900001924 y que en obvio de repeticiones se da por reproducida; con fundamento 6 y 16 párrafo segundo de la Constitución Política de los Estados Unidos Mexicanos, artículo 29° de la Constitución Política del Estado Libre y Soberano de Durango, artículos 1°, 2, 3, 4 y 42 fracciones II y IV, V y XV 117, 120, 121, 122, 125, 126, 129, 130 y demás relativos a la Ley de Transparencia y Acceso a la Información Pública del Estado de Durango y su Reglamento, de conformidad con los artículos 19 fracción X y 29 de la Nueva Ley Orgánica de la Administración Pública del Estado de Durango y los artículos 1°, 5 fracción I inciso C, 8, 9 y 24 del Reglamento interior de la Secretaría de Recursos Naturales y Medio Ambiente del Estado, ésta Representación del Ejecutivo es competente para conocer, investigar, recibir, utilizar, difundir la información pública y dar trámite a las solicitudes que se presentan; por lo que de conformidad a lo establecido en los artículos 128, 42 y décimo segundo transitorio de la Ley de Transparencia y Acceso a la Información Pública del Estado de Durango y del artículo 10 de su Reglamento Interior, esta Unidad de Transparencia en el ámbito de sus atribuciones resulta competente para dar respuesta a la solicitud de acceso a la información pública en los siguientes términos:

En atención a lo que hace referencia su solicitud turnada con número de folio: 100177900001924 en la cual solicita en Electrónico a través del sistema de solicitudes de acceso a la información de la PNT la siguiente información:

*“¡Buen día! A quien corresponda: Por medio de la presente quiero solicitar toda la información y el dictamen oficial, de las instituciones CONAFOR y SEMARNAT, relacionado con el incendio forestal que ocurrió el pasado 08 de abril del presente año en el poblado El Soldado, ubicado en la carretera libre Durango - Mazatlán, en donde resultaron afectadas flora y fauna endémica de la región y el Fraccionamiento Las Quebradas sufrió daños en su infraestructura, y 5 de sus cabañas quedaron en pérdida total. Es importante que se resuelva esta situación y se otorgue el dictamen oficial, ya que hasta el día de hoy no se ha recibido ningún documento que esclarezca lo que ocurrió tal día. Por lo que solicito, de manera urgente, me otorguen acceso a la información y transparencia para continuar con los procesos correspondientes. Agradezco su atención y espero su pronta respuesta. Melissa Rocha Avitia L.CTC.”
(SIC)*

Me permito informarle que aunque su solicitud hace mención de instancias federales como **Comisión Nacional Forestal** y **Secretaría de Medio Ambiente y Recursos Naturales**, de acuerdo a lo establecido en el artículo 127 de la Ley de Transparencia y Acceso a la Información Pública del Estado de Durango, en ésta **Secretaría de Recursos Naturales y Medio Ambiente del Gobierno del Estado**, su solicitud de información se turnó a las áreas competentes que cuenten con la información o deba tenerla de acuerdo a sus facultades, competencias y funciones y debido a la relación institucional con la CONAFOR en el combate de incendios forestales, se le

proporciona un informe individual del incendio forestal elaborado por la CONAFOR y remitido a ésta Secretaría, con información relevante que le puede ser de utilidad.

Se anexa al presente oficio de respuesta oficios de gestión de información entre SRNMA y CONAFOR, así como copia simple del informe del incendio forestal al que usted hace mención en su solicitud.

Así mismo en atención a su solicitud se le proporcionan los datos de contacto de la Unidad de Transparencia de CONAFOR, a donde usted puede orientar su solicitud de información, para solicitar mayores datos y/o documentación directamente que sea de su interés.

Titular de la Unidad de Transparencia: David Cabrera Hermosillo
Jefa del Departamento de Transparencia: Marcela García Sánchez
Correo Electrónico. unidadtransparencia@conafor.gob.mx
Horario de Atención 9:00 a 18:00 horas.
Teléfono y extensión: 3337777000 Ext 1246


Se hace de su conocimiento, que contra el presente documento, procede si usted lo considera en atención a su derecho, el recurso de revisión que podrá presentar en un plazo de quince días hábiles, contados a partir del día siguiente de su notificación, ante el Instituto Duranguense de Acceso a la Información y de Protección de Datos

Personales, sitio en calle Negrete No. 807 Ote., Zona Centro, teléfonos: 8 11 77 12 y 01800 581 72 92, o bien, al correo electrónico www.idaip.org.mx, en términos de los artículos 138, 139 y 140 de la Ley de Transparencia y Acceso a la Información Pública del Estado de Durango.

Sin otro asunto a tratar, quedo a sus órdenes, enviándole un cordial saludo.

A T E N T A M E N T E

Victoria de Durango, Dgo., a 08 de mayo de 2024



Ing. Leonardo Castro García

Responsable de la Unidad de Transparencia de la Secretaría de
Recursos Naturales y Medio Ambiente

Of. No. SRNMA/SRN/0271-2024

ASUNTO: Solicitud de dictamen

ING. JORGE ROSALES MÁRQUEZ
TITULAR DE LA PROMOTORÍA DE DESARROLLO FORESTAL
DE LA CONAFOR DURANGO
PRESENTE.-

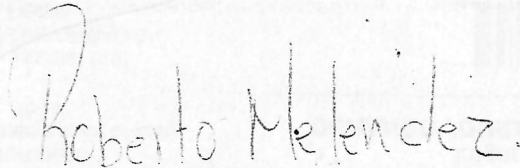
Con el gusto de saludarle, y en derivado del incendio forestal ocasionado el pasado 8 de abril en el poblado El Soldado, ubicado en carretera libre Durango – Mazatlán, municipio de Durango, y como es de su conocimiento hubo afectaciones tanto en superficie forestal como en la infraestructura del Fraccionamiento Las Quebradas, ubicado en la localidad en mención.

Al respecto, solicito su valioso apoyo para tener a bien el Dictamen Oficial correspondiente al siniestro arriba mencionado, elaborado por su dependencia.

Sin más por el momento, y agradeciendo de antemano su atención me despido enviándole un cordial saludo.

ATENTAMENTE

Victoria de Durango, Dgo., a 26 de abril del 2024


M.V.Z. JOSÉ ROBERTO MELÉNDEZ BARRAZA
SUBSECRETARIO DE RECURSOS NATURALES

C.c.p. Archivo
JRMB/lpcp

2024
EL AÑO DE
DURANGO

RECIBIDO
26 ABR 2024
1:39
victor
Av. Ferrocarril No. 109 Anexo Vivero Sahuato de
C.P. 34070 Durango, Dgo.
Tel. 618 137 99 53 / 137 99 16
recursosnaturales@durango.gob.mx

Unidad de Operación Regional
Promotoría de Desarrollo Forestal en Durango
Oficio No. CNF/PDFD/ 0728 / 2024
Durango, Dgo., a 29 abril de 2024

Roberto Meléndez Barraza

Subsecretario de Recursos Naturales

Secretaría de Recursos Naturales y Medio Ambiente.

Presente:

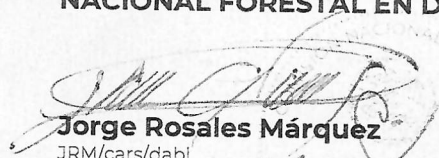
Me refiero a su oficio No. SRNMA/SRN/0271-2024 de fecha 26 de abril del presente y recibido en esta Promotoría el mismo día, en el cual solicita tener a bien el dictamen oficial elaborado por personal de esta Promotoría a mi cargo, correspondiente al incendio forestal ocurrido el pasado 8 de abril del presente, en el poblado El Soldado ubicado en carretera libre Durango – Mazatlán, municipio de Durango.


Por lo anterior, nos gustaría aclarar amablemente que en nuestra dependencia no elaboramos dictámenes, sino informes individuales de incendios forestales, en el cual usted encontrará anexada la copia simple con información relevante que le puede ser de utilidad para los fines que usted requiera.

Sin más por el momento, aprovecho la ocasión para enviar un saludo con fraternidad.

ATENTAMENTE

TITULAR DE LA PROMOTORÍA DE DESARROLLO FORESTAL DE LA COMISIÓN NACIONAL FORESTAL EN DURANGO


Jorge Rosales Márquez
JRM/cars/dabl



I. Clave de incendio 24-10-0094

II. Datos de ubicación del incendio

1. Entidad Federativa

Durango

2. Municipio

Durango

3. Predio(s) / Paraje(s)

El Soldado

4.- Coordenadas geográficas

Longitud			Latitud		
GGG	MM	SS.SS	GGG	MM	SS.SS
104	56	47.00	23	55	35.00

5. Fotografía del tipo de vegetación más representativo (tomada en tierra).



6. ¿El área afecta dos o más entidades federativas? Si es el caso señale cuales.

7. ¿El área afecta dos o más municipios? Si es el caso señale cuales.

III. Detección

1. Medio de detección

Móvil

1.1 Detección específica

Propietarios de terrenos forestales

2. Posible causa de incendio forestal

Fogatas

2.1 Posible causa específica

Fogatas

3. Tipo de atención

Combate

IV. Datos Generales del Incendio

1. Tipo de propiedad		3. Indicadores de combate y movilización			
Propiedad privada		Indicador	HH:MM	Fecha	Eficiencia
1.1 Actividad principal forestal del Predio		Inicio del Incendio	10:00	08/04/2024	
Ecoturismo		Detección	10:10	08/04/2024	00:10
2. Comandante del Incidente		Llegada	10:25	08/04/2024	00:25
		Ataque inicial	10:30	08/04/2024	
		Inicio de ataque ampliado	11:30	08/04/2024	
Nombre	Ricardo García Pacheco	Control	14:00	08/04/2024	
Instancia	CONAFOR	Liquidación	18:00	09/04/2024	
		Duración del incendio	32:00		

3.1 Acciones de Combate			
Acciones	Cantidad	U. Medida	
Ataque directo	1 0.00	ha	
Apertura de brecha cortafuego	700.00	m	
Contrafuego	400.00	m	
Vigilancia	11 0.00	ha	

3.2 Sistema de Comando de Incidentes (SCI)			

4. Equipo Especializado Utilizado en Combate			
4.1 Equipo Aéreo			
Tipo de Aeronave	Instancia	Matrícula	Costo Estimado
Helicóptero de reconocimiento (Tipo III)	GOBEST	XC-LKE	\$20,000.00
Total Equipo Aéreo			\$ 20,000.00

4.2 Equipo Terrestre						
Tipo de Equipo	Instancia	Cantidad	Litros Combustible	Costo Combustible	Costo Arrendamiento	
Camioneta	CONAFOR	8	41 6	\$1 0,000.00	\$750.00	
Camioneta	GOBEST	7	41 6	\$1 0,000.00	\$0.00	
Camioneta	GN	2	62	\$1,500.00	\$0.00	
Camioneta	SEDENA	3	82	\$2,000.00	\$0.00	
Camioneta	PCE	2	41	\$1,000.00	\$0.00	
Camioneta	PCM	2	41	\$1,000.00	\$0.00	
Camioneta	GOBMUN	2	41	\$1,000.00	\$0.00	
Carro Motobomba (5,000 A 10,000 Lts.)	CONAFOR	1	62	\$1,500.00	\$0.00	
Carro Motobomba (5,000 A 10,000 Lts.)	PCM	1	21	\$500.00	\$0.00	
Carro Motobomba (5,000 A 10,000 Lts.)	GOBMUN	1	21	\$500.00	\$0.00	
Total Equipo Terrestre					\$29,750.00	

[Firma]

[Firma]

5. Días persona que intervinieron en el combate de incendio

Combatientes	Días/persona	Costo Estimado
CONAFOR Oficiales	66	\$71,346.00
CONAFOR Rural Estatal		
CONAFOR Rural Municipal		
CONAFOR Servicios Ambientales		
CONAFOR Proteccion Forestal	30	\$11,550.00
CONAFOR Rural Nucleo Agrario		
CONAFOR Otros		
CONANP Oficiales		
CONANP Otros		
FEDERAL SEDENA	40	\$28,000.00
FEDERAL SEMAR		
FEDERAL GUARDIA NACIONAL	25	\$17,500.00
FEDERAL Otros		
Gob. Estatal	87	\$27,492.00
PC Estatal	10	\$2,500.00
Gob. Municipal		
PC Municipal	64	\$16,000.00
Voluntarios		
Propietarios y Poseedores		
ONG'S		
Asociacion de Silvicultores		
Sector Privado		
Aprovechamiento Forestal		
Total Días/persona		322
		\$ 174,388.00

6.- Logística del Incendio

Tipo de apoyo logístico	Instancia(s)	Cantidad		Costo de operación aplicado al incendio
		Numero	Litros	
Alimentación	GOBMUN	1		\$40,000.00
Ambulancia	PCM	1	100	\$2,500.00
Total Logística de Incendio				\$ 42,500.00

7.- Costo de supresión del incendio

Combatientes de incendios	\$ 174,388.00	Operación de equipo terrestre	\$ 29,750.00	Costo Total Estimado	\$ 266,638.00
Operación de equipo aéreo	\$ 20,000.00	Logística del incendio	\$ 42,500.00		

V. Datos de tiempo atmosferico promedio desde el inicio del incendio hasta el termino

1. Parámetros		2. Describa si ocurrieron eventos atmosféricos anómalos que influyeron en la propagación del incendio	
a) Temperatura	<15 °C	se presentaron rachas de vientos extremadamente fuertes	
b) Velocidad del viento	11 - 20 km/h		
c) Humedad relativa	31 - 40 %		

VI. Valoración del Incendio

1. Tipo de Incendio	2. Estrato quemado	
Superficial	Estrato	Superficie (ha)
3. Clasificación de primer orden	Arbolado adulto	0.0000
	Renuevo	0.0000
	Arbustivo	9.7640
	Herbáceo	78.1150
	Hojarasca	29.2930
4. Tipo de vegetación	Total de superficie	117.1720
Bosque de Pino-Encino		

5. Afectación en Área Natural Protegida (ANP)	Superficie ANP (ha)
1-N/A	0.0000

Gravedad del incendio forestal	Baja	Moderada	Alta	Extrema	Total severidad (ha)
	89.3150	28.1420	0.2300	0.0000	117.6870

7. ¿El incidente se consideró Incendio Forestal de Atención Especial?

8- Pérdida de Infraestructura e impactos directos del incendio	
Concepto	Afectación (Cuantificar o describir)
Casas quemadas	5 Cabañas Quemadas

9. Accidentes ocurridos durante el incendio			
¿Hubo personal combatiente lesionado o fallecido durante el combate del incendio forestal?	NO	Número de Fallecidos	Número de Lesionados
		0	0

10. Observaciones
<p>El incendio lo atendieron las siguientes instancias participantes:</p> <p>De CONAFOR oficiales</p> <p>3 Técnicos CNF</p> <p>1 Camión</p> <p>1 Camión camióneta y camión</p> <p>1 Centaury</p> <p>1 Apache</p> <p>De CONAFOR protección forestal</p> <p>BPMF Regocijo</p> <p>BPMF Navajas</p> <p>De Gobierno del Estado</p> <p>2 Técnicos SRNMA</p> <p>SRNMA El Tecuán</p> <p>SRNMA Flechas</p> <p>SRNMA La Campana</p> <p>SRNMA Salvador Allende</p> <p>Protección Civil</p> <p>Presidencia municipal</p> <p>P. Civil y Bomberos</p> <p>Cruz Roja Mpio. Durango</p> <p>SEDENA y GN</p> <p>Los vehículos se distribuyen de la siguiente manera:</p> <p>Vehículos totales CONAFOR 9</p> <p>2 Técnicos CONAFOR</p> <p>4 Brigadas oficiales</p> <p>2 de protección forestal</p> <p>1 carro motobomba</p> <p>Vehículos totales de gobierno del estado 7</p> <p>2 de técnicos SRNMA</p> <p>5 de brigadas SRNMA</p>

2 de protección civil

Vehículos totales de presidencia municipal (protección civil)

2 camionetas

1 carro Motobomba

1 Ambulancia

Vehículos totales de SEDENA 3

1 camión

2 camionetas

Vehículos totales de Guardia Nacional

1 camión

1 camioneta

Dos de las camionetas de CONAFOR corresponde a los vehículos en arrendamiento de las brigadas de protección forestal para su operación.

Por la falta de instrumentos para medir parámetros meteorológicos; estos se consultaron en la plataforma "The POWER Project" de la NASA (<https://power.larc.nasa.gov/>) recordar que la resolución en cuanto a este tipo de parámetros, en dicha plataforma es de 1/2° de latitud por 1/8° de longitud.

Se retiró de la estimación, las superficies de construcciones caminos y áreas pedregosas.

Para la elaboración del polígono se utilizó el Plugin de área quemada y se ajustó mediante imágenes satelitales. Se reporta como AQSPPIF-IMAGEN. El umbral utilizado fue de 36.

II. Informante

Nombre	Ricardo García Pacheco
Cargo	Combatiente oficial
Instancia	CONAFOR
Fecha de informe	Martes, 9 de Abril de 2024

Elaboró



David Aarón Betancourt López

Nombre y firma

Instancia CONAFOR

Visto Bueno


Christian Alejandra Rosales Soto

Nombre y firma

Instancia CONAFOR