



DEPENDENCIA: PRESIDENCIA MUNICIPAL
SECCION: TESORERIA MUNICIPAL
ASUNTO: EL QUE SE INDICA
FOLIO:MCS- 010824/TM313

Charcas, S.L.P. 01 AGOSTO 2024


UNIDAD DE TRANSPARENCIA
A QUIEN CORRESPONDA:

En respuesta a solicitud de información folio **240472624000015** del día 26 de julio 2024 solicitando información pública de acuerdo a la consideración siguiente: documento por el cual se retira y se entrega el presupuesto público (recurso Público).

Hago mención que el Recurso Público que recibe este H. Ayuntamiento Municipal está basado en un **calendario** que asigna Gobierno Federal.

Anexo:

- Periódico oficial de fecha 15 febrero 2024 acuerdo administrativo mediante el cual se da a conocer el calendario de entrega, porcentaje, formulas y variables utilizadas, así como los montos estimados de participaciones del ejercicio fiscal 2024.
- Periódico oficial de fecha 11 de abril 2024 edición extraordinaria; Informe por el que se da a conocer el I trimestre de participaciones del ejercicio 2024, ministradas a los cincuenta y ocho municipios del Estado de San Luis Potosí.
- Periódico oficial del fecha 11 de julio 202 edición extraordinaria que contiene Informe por el que se da a conocer el II trimestre de participaciones del ejercicio fiscal 2024, ministradas los cincuenta y ocho municipios del Estado de San Luis Potosí.



H. AYUNTAMIENTO 2021-2024

Así mismo hago entrega de Constancia de Situación Fiscal de Municipio de Charcas, S.L.P.

En espera de que esta información sirva a su solicitud, me despido enviándole un cordial saludo.

Atentamente



TESORERÍA
CHARCAS, S.L.P.
2021-2024

C.P. Ma. De Lourdes Rivera Flores

Tesorera Municipal

CÉDULA DE IDENTIFICACIÓN FISCAL

**HACIENDA**
SECRETARÍA DE HACIENDA Y CRÉDITO PÚBLICO**SAT**
SERVICIO DE ADMINISTRACIÓN TRIBUTARIAMCS850101HJ8
Registro Federal de ContribuyentesMUNICIPIO DE CHARCAS SLP
Nombre, denominación o razón
socialidCIF: 15100293113
VALIDA TU INFORMACIÓN
FISCAL

CONSTANCIA DE SITUACIÓN FISCAL

Lugar y Fecha de Emisión
**CHARCAS , SAN LUIS POTOSI A 01 DE AGOSTO DE
2024**

MCS850101HJ8

Datos de Identificación del Contribuyente:

RFC:	MCS850101HJ8
Denominación/Razón Social:	MUNICIPIO DE CHARCAS SLP
Régimen Capital:	SIN TIPO DE SOCIEDAD
Nombre Comercial:	
Fecha inicio de operaciones:	01 DE ENERO DE 1985
Estatus en el padrón:	ACTIVO
Fecha de último cambio de estado:	03 DE AGOSTO DE 1993

Datos del domicilio registrado

Código Postal:78570	Tipo de Vialidad: CALLE
Nombre de Vialidad: CALLE JARDIN HIDALGO	Número Exterior: SN
Número Interior:SN	Nombre de la Colonia: CENTRO
Nombre de la Localidad:	Nombre del Municipio o Demarcación Territorial: CHARCAS
Nombre de la Entidad Federativa: SAN LUIS POTOSI	Entre Calle: 16 DE SEPTIEMBRE
Y Calle: FRANCISCO I MADERO	

Actividades Económicas:

**HACIENDA**
SECRETARÍA DE HACIENDA Y CRÉDITO PÚBLICO**SAT**
SERVICIO DE ADMINISTRACIÓN TRIBUTARIA

Contacto

Av. Hidalgo 77, col. Guerrero, C.P. 06300, Ciudad de México.
Atención telefónica desde cualquier parte del país:
MarcaSAT 55 627 22 728 y para el exterior del país
(+52) 55 627 22 728

Orden	Actividad Económica	Porcentaje	Fecha Inicio	Fecha Fin
1	Administración pública municipal en general	100	01/01/1985	

Regímenes:

Régimen	Fecha Inicio	Fecha Fin
Personas Morales con Fines no Lucrativos	31/03/2002	

Obligaciones:

Descripción de la Obligación	Descripción Vencimiento	Fecha Inicio	Fecha Fin
Entero de retenciones mensuales de ISR por sueldos y salarios	A más tardar el día 17 del mes inmediato posterior al periodo que corresponda.	31/03/2002	
declaración informativa anual de retenciones de ISR por arrendamiento de inmuebles	A más tardar el 15 de febrero del año siguiente	01/10/2009	
Entero mensual de retenciones de ISR de ingresos por arrendamiento.	Conjuntamente con la retención por salarios o asimilados a salarios (17 de cada mes en su defecto)	01/10/2009	
Declaración informativa anual de pagos y retenciones de servicios profesionales. Personas Morales. Impuesto Sobre la Renta	A más tardar el 15 de febrero del año siguiente	01/10/2009	
Entero de retención de ISR por servicios profesionales. MENSUAL	A más tardar el día 17 del mes inmediato posterior al periodo que corresponda.	01/10/2009	

Sus datos personales son incorporados y protegidos en los sistemas del SAT, de conformidad con los Lineamientos de Protección de Datos Personales y con diversas disposiciones fiscales y legales sobre confidencialidad y protección de datos, a fin de ejercer las facultades conferidas a la autoridad fiscal.

Si desea modificar o corregir sus datos personales, puede acudir a cualquier Módulo de Servicios Tributarios y/o a través de la dirección <http://sat.gob.mx>

"La corrupción tiene consecuencias ¡denúnciala! Si conoces algún posible acto de corrupción o delito presenta una queja o denuncia a través de: www.sat.gob.mx, denuncias@sat.gob.mx, desde México: (55) 8852 2222, desde el extranjero: + 55 8852 2222, SAT móvil o www.gob.mx/sfp".

Cadena Original Sello:
Sello Digital:


||2024/08/01|MCS850101HJ8|CONSTANCIA DE SITUACIÓN FISCAL|20000108888800000031||
VCQvpzKPsJi8ve209hxZk7sul8yT3WVCn1nB4FLvPFR7BluLn0qhJXqEhMQQd3gBWwqV2aA6BSnUktJf9jPyjVF
MrpilqlSpxee5Wn5raEz2QC6n5ju8ePX4uV8Q4ka2+esC/SRvjNfLCDbhw+rOhwZaqtrD2PWK+ME8+/s+Agk=



Contacto

Av. Hidalgo 77, col. Guerrero, C.P. 06300, Ciudad de México.
Atención telefónica desde cualquier parte del país
MarcaSAT 55 627 22 728 y para el exterior del país
(+52) 55 627 22 728

AÑO CVII, TOMO III, SAN LUIS POTOSÍ, S.L.P.
JUEVES 15 DE FEBRERO DE 2024
EDICIÓN EXTRAORDINARIA
PUBLICACIÓN ELECTRÓNICA
26 PÁGINAS



PLAN DE **San Luis**

PERIÓDICO OFICIAL DEL ESTADO

Las leyes y demás disposiciones son de observancia obligatoria por el sólo hecho de publicarse en este Periódico.

“2024, Año del Bicentenario del Congreso Constituyente del Estado de San Luis Potosí”


ÍNDICE:

Autoridad emisora:

Poder Ejecutivo del Estado

Título:

Acuerdo administrativo mediante el cual se da a conocer el calendario de entrega, porcentaje, fórmulas y variables utilizadas, así como los montos estimados de participaciones del ejercicio fiscal 2024.



POTOSÍ
PARA LOS POTOSINOS
GOBIERNO DEL ESTADO 2021-2027

Publicación a cargo de:
SECRETARÍA GENERAL DE GOBIERNO
por conducto de la
Dirección del Periódico Oficial del Estado
Directora:
ANA SOFÍA AGUILAR RODRÍGUEZ

MADERO No. 476
ZONA CENTRO, C.P. 78000
SAN LUIS POTOSÍ, S.L.P.

VERSIÓN ELECTRÓNICA GRATUITA



Secretaría General de Gobierno

DIRECTORIO

José Ricardo Gallardo CardonaGobernador Constitucional del Estado
de San Luis Potosí**J. Guadalupe Torres Sánchez**

Secretario General de Gobierno

Ana Sofía Aguilar RodríguezDirectora del Periódico Oficial del Estado
"Plan de San Luis"

Para efectos de esta publicación, en términos del artículo 12, fracción VI, de la Ley del Periódico Oficial del Estado, la autoridad señalada en el índice de la portada es la responsable del contenido del documento publicado.

Requisitos para solicitar una publicación:

• Publicaciones oficiales

- ✓ Presentar oficio de solicitud para su autorización, dirigido a la Secretaría General de Gobierno, adjuntando sustento jurídico según corresponda, así como el original del documento físico a publicar y archivo electrónico respectivo (conforme a las especificaciones indicadas **para cualquier tipo de publicación**).
- ✓ En caso de licitaciones públicas, la solicitud se deberá presentar con tres días de anticipación a la fecha en que se desea publicar.
- ✓ Este tipo de publicación será considerada **EDICIÓN EXTRAORDINARIA**.

• Publicaciones de particulares (avisos judiciales y diversos)

- ✓ Realizar el pago de derechos en las cajas recaudadoras de la Secretaría de Finanzas.
- ✓ Hecho lo anterior, presentar ante la Dirección del Periódico Oficial del Estado, el recibo de pago original y una copia fotostática, así como el original del documento físico a publicar (con firma y sello) y en archivo electrónico (conforme a las especificaciones indicadas **para cualquier tipo de publicación**).
- ✓ Cualquier aclaración deberá solicitarse el mismo día de la publicación.
- ✓ Este tipo de publicación será considerada **EDICIÓN ORDINARIA** (con excepciones en que podrán aparecer en EDICIÓN EXTRAORDINARIA).

• Para cualquier tipo de publicación

- ✓ El solicitante deberá presentar el documento a publicar en archivo físico y electrónico. El archivo electrónico que debe presentar el solicitante, deberá cumplir con los siguientes requisitos:
 - Formato Word para Windows
 - Tipo de letra Arial de 9 pts.
 - No imagen (JPEG, JPG). No OCR. No PDF.

¿Donde consultar una publicación?

- ✓ Conforme al artículo 11, de la Ley del Periódico Oficial del Estado, la publicación del periódico se realiza de forma electrónica, pudiendo ser consultado de manera gratuita en la página destinada para ello, pudiendo ingresar bajo la siguiente liga electrónica: periodicooficial.slp.gob.mx/

- Ordinarias: lunes, miércoles y viernes de todo el año
- Extraordinarias: cuando sea requerido

Poder Ejecutivo del Estado

LICENCIADO JOSÉ RICARDO GALLARDO CARDONA, Gobernador Constitucional del Estado Libre y Soberano de San Luis Potosí, en ejercicio de las facultades que me confieren los artículos 80 fracciones I, III y XXX, 83 y 84 de la Constitución Política del Estado Libre y Soberano de San Luis Potosí; 31 fracciones I y II; 32, fracciones IV y V; 33 fracciones V, VII y XII de la Ley Orgánica de la Administración Pública del Estado de San Luis Potosí, y

CONSIDERANDO

Los artículos Primero y Segundo del Acuerdo publicado en el Diario Oficial de la Federación el 22 de enero de 2024, disponen lo relativo al calendario de entrega, porcentaje, fórmulas y variables utilizadas, así como los montos estimados del Fondo General de Participaciones y del Fondo de Fomento municipal para el ejercicio fiscal 2024.

El antepenúltimo párrafo del artículo 6° de la Ley de Coordinación Fiscal establece que los Gobiernos de las Entidades deberán publicar a más tardar el 15 de febrero en el Periódico Oficial del Estado; así como en sus páginas de Internet el calendario de entrega, porcentaje, fórmulas y variables utilizados, así como montos estimados de las participaciones que las entidades reciban y de las que tengan obligación participar a sus municipios, conforme al numeral 5 fracción I, de los lineamientos emitidos por la Secretaría de Hacienda y Crédito Público, publicados en el Diario Oficial de la Federación el 14 febrero 2014.

El 31 de enero de 2024 se publicó el Decreto 1001, en el Periódico Oficial del Estado "Plan de San Luis", el cual establece los coeficientes aplicables para el pago de participaciones a municipios para el ejercicio fiscal 2024.

Los artículos 22, 23, 24, 25 y 30 de la Ley de Coordinación Fiscal del Estado y Municipios de San Luis Potosí establecen las formas en que se deben asignar y distribuir las participaciones.

En virtud de lo anterior se expide el **Acuerdo administrativo mediante el cual se da a conocer el calendario de entrega, porcentaje, fórmulas y variables utilizadas, así como los montos estimados de participaciones del ejercicio fiscal 2024.**

PRIMERO. Los porcentajes y montos estimados de las participaciones federales, de las que participarán los municipios correspondientes al Fondo General de Participaciones, Fondo de Fomento Municipal, Excedente Fondo Fomento Municipal Municipios Coordinados Impuesto Predial, Impuesto Sobre Producción y Servicios, Fondo de Fiscalización y Recaudación, Fondo de Compensación del Impuesto Sobre Automóviles Nuevos, Incentivo por la Recaudación Neta del Impuesto Sobre la Renta por la Enajenación de Bienes Inmuebles, Impuesto Sobre Automóviles Nuevos, Impuesto a la Venta Final de Gasolina y Diésel, Impuesto Sobre la Renta participable conforme al artículo 3-B de la Ley de Coordinación Fiscal y Participación equivalente al Impuesto Sobre Erogaciones por Remuneraciones al Trabajo Personal durante el ejercicio fiscal 2024 son los siguientes:



Nombre del Municipio	Fondo General de Participaciones		Fondo de Fomento Municipal		Excedente Fondo Fomento Municipal, Municipios Coordinados Impuesto Predial	
	porcentaje	Monto (pesos)	porcentaje	Monto (pesos)	porcentaje	Monto (pesos)
1 Ahualulco del Sonido 13	0.009618089	28,326,746	0.009618089	8,656,736	0.012064654	1,105,964
2 Alaquines	0.008223698	17,876,974	0.008223698	5,650,875	0.006708856	614,999
3 Aquismón	0.019241940	72,462,200	0.019241940	18,530,242	0.000000000	0
4 Armadillo de los Infante	0.007614312	14,396,982	0.007614312	4,601,607	0.001901520	174,312
5 Axtla de Terrazas	0.014633347	48,332,293	0.014633347	14,101,736	0.023515838	2,155,692
6 Cárdenas	0.010061658	28,331,887	0.010061658	8,730,380	0.021639361	1,983,675
7 Catorce	0.008505688	19,323,069	0.008505688	5,564,862	0.000000000	0
8 Cedral	0.010070952	29,160,583	0.010070952	7,863,539	0.000000000	0
9 Cerritos	0.010778850	32,126,262	0.010778850	9,475,336	0.000000000	0
10 Cerro de San Pedro	0.007677109	14,843,756	0.007677109	4,467,188	0.000000000	0
11 Ciudad del Maíz	0.013240575	43,058,264	0.013240575	12,803,792	0.025928275	2,376,839
12 Ciudad Fernández	0.016294914	60,650,111	0.016294914	15,479,924	0.000000000	0
13 Ciudad Valles	0.048155466	209,691,376	0.048155466	52,080,064	0.000000000	0
14 Coxcatlán	0.010245475	27,426,208	0.010245475	8,459,685	0.015790000	1,447,466
15 Charcas	0.010794680	31,976,744	0.010794680	9,574,662	0.022741076	2,084,669
16 Ebano	0.015217822	54,475,126	0.015217822	16,084,659	0.040061277	3,672,408
17 Guadalcázar	0.012591017	38,520,427	0.012591017	11,747,214	0.022039607	2,020,366
18 Huehuetlán	0.010177494	26,840,777	0.010177494	8,136,281	0.015158416	1,389,569
19 Lagunillas	0.007748011	15,445,573	0.007748011	4,863,870	0.004999135	458,270
20 Matehuala	0.027989458	18,577,435	0.027989458	29,553,650	0.000000000	0
21 Mexquitic de Carmona	0.021697258	75,918,350	0.021697258	22,884,772	0.086520871	7,931,349
22 Moctezuma	0.010318605	29,218,909	0.010318605	8,811,477	0.016415802	1,504,833
23 Rayón	0.009068169	25,010,516	0.009068169	7,518,220	0.014278058	1,308,866
24 Rioverde	0.028932896	119,220,615	0.028932896	29,913,555	0.000000000	0
25 Salinas	0.013052825	42,343,022	0.013052825	11,144,994	0.000000000	0
26 San Antonio	0.009495137	214,101,243	0.009495137	6,618,517	0.018503397	1,086,323
27 San Ciro de Acosta	0.008303983	19,509,138	0.008303983	5,926,823	0.008293840	760,294
28 San Luis Potosí	0.207950824	1,000,328,215	0.207950824	244,128,691	0.000000000	0
29 San Martín Chalchicuautla	0.010999046	31,287,052	0.010999046	9,637,527	0.018777714	1,721,349
30 San Nicolás Tolentino	0.007959335	15,237,163	0.007959335	4,895,165	0.005270590	483,164
31 San Vicente Tancuayalab	0.009386533	25,487,009	0.009386533	7,691,668	0.011351287	1,040,570
32 Santa Catarina	0.009771476	24,363,698	0.009771476	7,382,214	0.013619210	1,248,470
33 Santa María del Río	0.014829618	52,351,071	0.014829618	13,600,510	0.000000000	0
34 Santo Domingo	0.008494144	20,440,978	0.008494144	6,390,442	0.009010063	825,950
35 Soledad de Graciano Sánchez	0.078038862	367,044,596	0.078038862	103,897,116	0.301689437	27,646,635
36 Tamazopo	0.012867320	42,269,470	0.012867320	12,754,709	0.027135546	2,487,509
37 Tamazunchale	0.031499882	125,613,531	0.031499882	37,175,244	0.080771630	7,404,317
38 Tampacán	0.009788238	25,853,025	0.009788238	7,939,580	0.013970377	1,280,661
39 Tampamolón	0.009023290	24,618,535	0.009023290	7,383,155	0.010616299	973,194
40 Tamuín	0.014616933	13,128,1937	0.014616933	13,320,903	0.000000000	0
41 Tancanhuitz	0.011607960	33,727,001	0.011607960	10,133,741	0.017667683	1,619,593
42 Tanlaías	0.009731786	30,462,832	0.009731786	9,070,340	0.018205555	1,083,588
43 Tancuán de Escobedo	0.008955069	23,896,483	0.008955069	7,246,797	0.009512528	872,011
44 Tierra Nueva	0.008708447	18,524,227	0.008708447	5,488,425	0.000000000	0
45 Vanegas	0.008005421	17,199,263	0.008005421	5,362,321	0.006660797	610,594
46 Venado	0.009510979	24,308,493	0.009510979	7,368,867	0.015637111	1,060,043
47 Villa de Arista	0.009508769	26,647,086	0.009508769	7,233,229	0.000000000	0
48 Villa de Arriaga	0.009471491	27,302,071	0.009471491	7,360,456	0.000000000	0
49 Villa de Guadalupe	0.007810248	18,372,097	0.007810248	5,255,780	0.000000000	0
50 Villa Hidalgo	0.010171209	25,952,241	0.010171209	7,568,650	0.016540171	1,516,234
51 Villa de la Paz	0.007598177	14,944,974	0.007598177	4,484,664	0.000000000	0
52 Villa de Ramos	0.014523809	51,170,237	0.014523809	15,174,242	0.033321656	3,054,589
53 Villa de Reyes	0.018643668	67,004,991	0.018643668	17,219,432	0.000000000	0
54 Zaragoza	0.012038276	37,790,992	0.012038276	9,991,809	0.000000000	0
55 Villa Juárez	0.008284668	19,780,890	0.008284668	6,055,610	0.009858039	903,684
56 Xilitla	0.018297456	68,732,840	0.018297456	19,680,192	0.041035723	3,761,735
57 El Naranjo	0.009676031	29,956,868	0.009676031	8,967,848	0.000000000	0
58 Matlapa	0.012481614	42,282,684	0.012481614	11,091,077	0.000000000	0
Total	1.000000000	3,648,706,137	1.000000000	990,195,054	1.000000000	91,669,773
Participaciones estimadas 2024		3,648,706,137		990,195,054		91,669,773.00
Base 2023 (no incluye ajustes)		3,300,183,885		974,688,239		
Excedente (2024 - base 2023)		348,522,252		15,506,815		



Nombre del Municipio	Impuesto Especial sobre Producción y Servicios		Fondo de Fiscalización y Recaudación		Fondo de Compensación del Impuesto sobre Automóviles Nuevos	
	porcentaje	Monto (pesos)	porcentaje	Monto (pesos)	porcentaje	Monto (pesos)
1 Ahualulco del Sonido	0.009618089	645,460	0.009618089	1,952,710	0.009618089	81,645
2 Alaquines	0.008223698	551,884	0.008223698	1,497,624	0.008223698	39,786
3 Aquismón	0.019241940	1,291,308	0.019241940	4,225,497	0.019241940	240,005
4 Armadillo de los Infante	0.007614312	510,989	0.007614312	1,455,955	0.007614312	27,226
5 Axtla de Terrazas	0.014633347	982,030	0.014633347	3,039,297	0.014633347	147,510
6 Cárdenas	0.010061658	675,228	0.010061658	2,002,195	0.010061658	79,041
7 Catorce	0.008505688	570,808	0.008505688	1,585,641	0.008505688	45,505
8 Cedral	0.010070952	675,852	0.010070952	2,041,127	0.010070952	83,758
9 Cerritos	0.010778850	723,358	0.010778850	2,214,661	0.010778850	93,476
10 Cerro de San Pedro	0.007677109	515,203	0.007677109	1,556,807	0.007677109	29,353
11 Ciudad del Maíz	0.013240575	888,562	0.013240575	2,757,669	0.013240575	130,433
12 Ciudad Fernández	0.016294914	1,093,536	0.016294914	3,592,511	0.016294914	198,164
13 Ciudad Valles	0.048155466	3,231,666	0.048155466	11,253,510	0.048155466	727,008
14 Coxcatlán	0.010245475	687,564	0.010245475	1,967,796	0.010245475	72,670
15 Charcas	0.010794680	724,420	0.010794680	2,219,952	0.010794680	92,757
16 Ebano	0.016217822	1,021,253	0.016217822	3,270,777	0.016217822	173,016
17 Guadalcázar	0.012591017	844,971	0.012591017	2,544,854	0.012591017	113,190
18 Huehuetlán	0.010177494	683,002	0.010177494	1,957,052	0.010177494	71,548
19 Lagunillas	0.007748011	519,961	0.007748011	1,394,366	0.007748011	31,213
20 Matruhuala	0.027989458	1,878,345	0.027989458	6,496,824	0.027989458	407,637
21 Mexquitic de Carmona	0.021697258	1,456,082	0.021697258	4,683,145	0.021697258	241,383
22 Moctezuma	0.010318605	692,471	0.010318605	2,041,320	0.010318605	81,581
23 Rayón	0.009068159	608,555	0.009068159	1,814,274	0.009068159	68,870
24 Rioverde	0.028932896	1,941,658	0.028932896	6,618,771	0.028932896	406,093
25 Salinas	0.013052825	875,962	0.013052825	2,719,625	0.013052825	128,955
26 San Antonio	0.009495137	637,209	0.009495137	1,730,606	0.009495137	49,682
27 San Ciro de Acosta	0.008303983	557,272	0.008303983	1,586,766	0.008303983	47,424
28 San Luis Potosí	0.207950824	13,955,375	0.207950824	50,705,961	0.207950824	3,584,485
29 San Martín Chalchicuautla	0.010999046	738,135	0.010999046	2,158,904	0.010999046	86,343
30 San Nicolás Tolentino	0.007959335	534,143	0.007959335	1,424,096	0.007959335	29,258
31 San Vicente Tancuayalab	0.009386533	629,921	0.009386533	1,842,540	0.009386533	69,892
32 Santa Catarina	0.009771476	655,754	0.009771476	1,835,078	0.009771476	61,689
33 Santa María del Río	0.014829618	995,201	0.014829618	3,188,726	0.014829618	165,202
34 Santo Domingo	0.008494144	570,034	0.008494144	1,588,366	0.008494144	50,298
35 Soledad de Graciano Sánchez	0.078038862	5,237,111	0.078038862	18,895,252	0.078038862	1,306,749
36 Tamasopo	0.012867320	863,513	0.012867320	2,686,872	0.012867320	130,280
37 Tamazunchale	0.031499882	2,113,926	0.031499882	7,057,499	0.031499882	419,500
38 Tampacán	0.009788238	656,879	0.009788238	1,883,959	0.009788238	68,657
39 Tampamolón	0.009023290	605,544	0.009023290	1,758,406	0.009023290	67,216
40 Tamuín	0.014616933	980,928	0.014616933	3,149,372	0.014616933	162,724
41 Tancanhuitz	0.011607960	778,999	0.011607960	2,300,416	0.011607960	95,857
42 Tanlaías	0.009731786	653,091	0.009731786	1,973,926	0.009731786	88,957
43 Tanquán de Escobedo	0.008955069	600,966	0.008955069	1,733,956	0.008955069	64,459
44 Tierra Nueva	0.008708447	584,415	0.008708447	1,659,194	0.008708447	40,235
45 Vanegas	0.008005421	537,236	0.008005421	1,450,572	0.008005421	37,921
46 Venado	0.009510979	638,272	0.009510979	1,858,224	0.009510979	63,522
47 Villa de Arista	0.009508769	638,124	0.009508769	1,901,327	0.009508769	74,865
48 Villa de Arriaga	0.009471491	635,622	0.009471491	1,885,356	0.009471491	78,039
49 Villa de Guadalupe	0.007810248	524,138	0.007810248	1,463,827	0.007810248	44,519
50 Villa Hidalgo	0.010171209	682,580	0.010171209	1,957,045	0.010171209	67,990
51 Villa de la Paz	0.007598177	509,906	0.007598177	1,357,961	0.007598177	30,017
52 Villa de Ramos	0.014523809	974,679	0.014523809	3,090,624	0.014523809	162,208
53 Villa de Reyes	0.018643668	1,251,158	0.018643668	4,248,156	0.018643668	215,594
54 Zaragoza	0.012038276	807,877	0.012038276	2,626,496	0.012038276	113,668
55 Villa Juárez	0.008284668	555,976	0.008284668	1,590,610	0.008284668	48,883
56 Xilitla	0.018297456	1,227,924	0.018297456	4,003,598	0.018297456	223,758
57 El Naranjo	0.009676031	649,349	0.009676031	1,988,138	0.009676031	88,974
58 Matlapa	0.012481614	837,629	0.012481614	2,633,291	0.012481614	131,122
Total	1.0000000000	67,109,015	1.0000000000	218,119,083	1.0000000000	11,781,809
Participaciones estimadas 2024		67,109,015		218,119,083		11,781,809
Base 2023 (no incluye ajustes)		317,756,957		202,888,177		112,14,366
Excedente (2024 - base 2023)		-250,647,942		15,230,905		567,446



Nombre del Municipio		Incentivo por la Recaudación neta del Impuesto Sobre la Renta por la Enajenación de Bienes Inmuebles		Impuesto sobre Automóviles Nuevos		Impuesto a la Venta Final de Gasolina y Diésel	
		porcentaje	Monto (pesos)	porcentaje	Monto (pesos)	porcentaje	Monto (pesos)
1	Ahualulco del Sonido	0.009618089	137,531	0.009618089	573,495	0.008845921	1,203,680
2	Alaquines	0.008223698	88,635	0.008223698	440,051	0.012020698	1,635,678
3	Aquismón	0.019241940	349,087	0.019241940	1,275,781	0.013618706	1,853,122
4	Armadillo de los Infante	0.007614312	72,796	0.007614312	391,338	0.020568989	2,798,859
5	Axtla de Terrazas	0.014633347	231,709	0.014633347	911,562	0.010485470	1,426,777
6	Cárdenas	0.010061658	137,730	0.010061658	589,272	0.008831455	1,201,712
7	Catorce	0.008505688	95,875	0.008505688	462,437	0.010575997	1,439,095
8	Cedral	0.010070952	142,336	0.010070952	597,597	0.008880014	1,208,319
9	Cerritos	0.010778850	156,035	0.010778850	646,020	0.009033513	1,229,206
10	Cerro de San Pedro	0.007677109	75,231	0.007677109	397,753	0.016806813	2,286,933
11	Ciudad del Maíz	0.013240575	206,727	0.013240575	819,713	0.010110896	1,375,808
12	Ciudad Fernández	0.016294914	290,721	0.016294914	1,071,872	0.013564497	1,845,746
13	Ciudad Valles	0.048155466	995,516	0.048155466	3,404,523	0.044927055	6,113,305
14	Coxcatlán	0.010245475	132,709	0.010245475	586,945	0.008900032	1,211,043
15	Charcas	0.010794680	155,439	0.010794680	645,534	0.009011352	1,226,191
16	Ebano	0.015217822	259,882	0.015217822	980,834	0.012064684	1,641,663
17	Guadalcázar	0.012591017	186,125	0.012591017	761,330	0.009357308	1,273,266
18	Huehuetlán	0.010177494	131,210	0.010177494	581,977	0.008925813	1,214,551
19	Lagunillas	0.007748011	77,459	0.007748011	404,090	0.015757242	2,144,116
20	Matehuala	0.027989458	564,232	0.027989458	1,953,813	0.026116866	3,553,769
21	Mexquitic de Carmona	0.021697258	365,423	0.021697258	1,389,572	0.015845416	2,156,114
22	Moctezuma	0.010318605	141,750	0.010318605	605,194	0.008847815	1,203,938
23	Rayón	0.009068159	121,847	0.009068159	527,121	0.008928676	1,214,941
24	Rioverde	0.028932896	568,509	0.028932896	1,994,063	0.025094654	3,414,675
25	Salinas	0.013052825	204,153	0.013052825	808,712	0.010240551	1,393,450
26	San Antonio	0.009495137	105,950	0.009495137	514,360	0.010699319	1,455,876
27	San Cirilo de Acosta	0.008303983	96,492	0.008303983	456,493	0.010223192	1,391,088
28	San Luis Potosí	0.207950824	4,728,191	0.207950824	15,447,442	0.226265416	30,788,343
29	San Martín Chalchicuautla	0.01099046	150,501	0.01099046	644,067	0.008833844	1,202,037
30	San Nicolás Tolentino	0.007959335	76,865	0.007959335	410,409	0.017621625	2,397,806
31	San Vicente Tancuayalab	0.009386533	124,779	0.009386533	543,289	0.008962663	1,219,566
32	Santa Catarina	0.009771476	119,220	0.009771476	547,025	0.009474805	1,289,254
33	Santa María del Río	0.014829618	249,973	0.014829618	950,115	0.011861017	1,613,950
34	Santo Domingo	0.008494144	100,426	0.008494144	469,943	0.009958165	1,355,025
35	Soledad de Graciano Sánchez	0.078038862	1,737,318	0.078038862	5,732,677	0.082599901	11,239,517
36	Tamasopo	0.012867320	204,297	0.012867320	802,508	0.009929978	1,351,190
37	Tamazunchale	0.031499882	597,129	0.031499882	2,133,078	0.024398406	3,319,935
38	Tampacán	0.009788238	126,043	0.009788238	559,459	0.009033279	1,229,175
39	Tampamolón	0.009023290	119,978	0.009023290	522,314	0.009148325	1,244,829
40	Tamuin	0.014616933	246,283	0.014616933	936,307	0.01293907	1,536,782
41	Tancanhuitz	0.011607960	163,400	0.011607960	687,655	0.008904393	1,211,637
42	Tanlaías	0.009731786	145,278	0.009731786	590,908	0.008830091	1,201,526
43	Tanquián de Escobedo	0.008955069	116,902	0.008955069	514,596	0.009176436	1,248,654
44	Tierra Nueva	0.008708447	92,030	0.008708447	462,813	0.011836335	1,610,591
45	Vanegas	0.008005421	85,502	0.008005421	427,016	0.012268564	1,669,406
46	Venado	0.009510979	119,396	0.009510979	538,268	0.009055332	1,232,175
47	Villa de Arista	0.009508769	130,323	0.009508769	557,172	0.008831936	1,201,777
48	Villa de Arriaga	0.009471491	133,156	0.009471491	560,797	0.008830069	1,201,523
49	Villa de Guadalupe	0.007810248	90,673	0.007810248	429,209	0.010768037	1,465,226
50	Villa Hidalgo	0.010171209	127,740	0.010171209	575,730	0.008915477	1,213,145
51	Villa de la Paz	0.007598177	75,390	0.007598177	395,283	0.016140227	2,196,230
52	Villa de Ramos	0.014523809	245,216	0.014523809	931,213	0.015677705	1,574,038
53	Villa de Reyes	0.018643668	321,886	0.018643668	1,207,718	0.014608213	1,987,766
54	Zaragoza	0.012038276	183,208	0.012038276	737,034	0.009660731	1,314,553
55	Villa Juárez	0.008284668	97,781	0.008284668	458,061	0.010178848	1,385,054
56	Xilitla	0.018297456	327,644	0.018297456	1,205,676	0.013916353	1,893,623
57	El Naranjo	0.009676031	144,954	0.009676031	588,406	0.008946180	1,217,323
58	Matlapa	0.012481614	202,752	0.012481614	786,407	0.009900800	1,347,220
Total		1.000000000	17,475,343	1.000000000	65,144,049	1.000000000	136,071,801
Participaciones estimadas Mpios. 2024			17,475,343		65,144,049		136,071,801
Base 2023 (no incluye ajustes)			10,816,296		73,336,866		
Excedente (2024 - base 2023)			6,659,047		-8,192,817		



Impuesto Sobre la Renta participable conforme al artículo 3-B de la Ley de Coordinación Fiscal: Los Municipios participarán del 100% de la recaudación de dicho impuesto que efectivamente se entere a la Federación, correspondiente al salario del personal que preste o desempeñe un servicio personal subordinado para el mismo municipio, sus organismos autónomos o entidades paramunicipales.

Participación equivalente al Impuesto sobre Erogaciones por Remuneraciones al trabajo Personal: Los municipios participarán del 100% del importe efectivamente pagado correspondiente al Registro Federal de Contribuyente (RFC) del municipio que se trate sin incluir sus accesorios.

Derivado del acuerdo publicado en el Diario Oficial de la Federación el día 22 de enero del 2024 en su artículo Primero, para los efectos correspondientes se transcribe la siguiente precisión:

*“El total de participaciones por los fondos antes señalados, así como los montos que finalmente reciba cada entidad federativa, pueden verse modificados por la variación de los ingresos efectivamente captados respecto de la estimación, por el cambio de los coeficientes de participación, por la población de acuerdo a la última información oficial que dé a conocer el Instituto Nacional de Estadística y Geografía (INEGI), de conformidad con el artículo 2o. de la Ley de Coordinación Fiscal y, en su caso, por la diferencia de los ajustes a los pagos provisionales correspondientes al ejercicio fiscal de 2024, motivo por el cual **la estimación no significa compromiso de pago**”*

SEGUNDO. Se da a conocer el calendario de las participaciones correspondientes al Fondo General de Participaciones y al Fondo de Fomento Municipal para el ejercicio fiscal de 2024.

Periodo	Fondo General de Participaciones	Fondo de Fomento Municipal
Enero	25-ene	08-feb
Febrero	26-feb	07-mar
Marzo	25-mar	05-abr
Abril	25-abr	08-may
Mayo	27-may	07-jun
Junio	25-jun	05-jul
Julio	25-jul	07-ago
Agosto	26-ago	06-sep
Septiembre	25-sep	07-oct
Octubre	25-oct	07-nov
Noviembre	25-nov	06-dic
Diciembre	26-dic	08-ene-25

Para dar cumplimiento al numeral 5 fracción I, inciso b) de los lineamientos emitidos por la Secretaría de Hacienda y Crédito Público, publicados en el Diario Oficial de la Federación el 14 febrero 2014, se da a conocer el calendario de las participaciones de Excedente Fondo Fomento Municipal Municipios Coordinados Impuesto Predial, Impuesto Sobre Producción y Servicios, Fondo de Fiscalización y Recaudación, Fondo de Compensación del Impuesto Sobre Automóviles Nuevos, Incentivo por la Recaudación Neta del Impuesto Sobre la Renta por la Enajenación de Bienes Inmuebles, Impuesto Sobre Automóviles Nuevos, Impuesto a la Venta Final de Gasolina y Diésel, Impuesto Sobre la Renta participable conforme al artículo 3-B de la Ley de Coordinación Fiscal, y Participación equivalente al Impuesto Sobre Erogaciones por Remuneraciones al Trabajo Personal.

Periodo	Excedente Fondo Fomento Municipal, Municipios Coordinados Impuesto Predial	Impuesto Especial sobre Producción y Servicios	Fondo de Fiscalización y Recaudación (Anticipo)	Fondo de Fiscalización y Recaudación (Trimestre)	Fondo de Compensación del Impuesto sobre Automóviles Nuevos
Enero	08-feb	08-feb	31-ene	08-feb	31-ene
Febrero	07-mar	07-mar	29-feb		29-feb
Marzo	05-abr	05-abr	27-mar		27-mar
Abril	08-may	08-may	30-abr	08-may	30-abr
Mayo	07-jun	07-jun	31-may		31-may
Junio	05-jul	05-jul	28-jun		28-jun
Julio	07-ago	07-ago	31-jul	07-ago	31-jul
Agosto	06-sep	06-sep	30-ago		30-ago
Septiembre	07-oct	07-oct	30-sep		30-sep
Octubre	07-nov	07-nov	31-oct	07-nov	31-oct
Noviembre	06-dic	06-dic	29-nov		29-nov
Diciembre	08-ene-25	08-ene-25	31-dic		31-dic

Periodo	Incentivo por la Recaudación neta del Impuesto Sobre la Renta por la Enajenación de Bienes Inmuebles	Impuesto sobre Automóviles Nuevos	Impuesto a la Venta Final de Gasolina y Diésel	Impuesto Sobre la Renta	Participación equivalente al Impuesto sobre Nómina
Enero	31-ene	09-feb	17-ene	08-feb	09-feb
Febrero	29-feb	07-mar	16-feb	07-mar	07-mar
Marzo	27-mar	08-abr	15-mar	05-abr	08-abr
Abril	30-abr	08-may	17-abr	08-may	08-may
Mayo	31-may	07-jun	17-may	07-jun	07-jun
Junio	28-jun	05-jul	17-jun	05-jul	05-jul
Julio	31-jul	07-ago	17-jul	07-ago	07-ago
Agosto	30-ago	06-sep	16-ago	06-sep	06-sep
Septiembre	30-sep	07-oct	18-sep	07-oct	07-oct
Octubre	31-oct	07-nov	17-oct	07-nov	07-nov
Noviembre	29-nov	06-dic	15-nov	06-dic	06-dic
Diciembre	31-dic	10-ene-25	17-dic	08-ene-25	10-ene-25

TERCERO. Se dan a conocer las fórmulas de los coeficientes utilizados para el cálculo y distribución de las participaciones estimadas para el ejercicio fiscal 2024, atendiendo a lo dispuesto en los artículos 3° de la Ley de Coordinación Fiscal, y al artículo 22 de la Ley de Coordinación Fiscal del Estado y Municipios de San Luis Potosí; los cuales será aplicado a los Fondos de Participaciones e Incentivos correspondientes al artículo 21 de dicha Ley.

Fondo de Participaciones: Fondo General, Fondo de Fomento Municipal, Fondo de Fiscalización y Recaudación, Fondo de Extracción de Hidrocarburos e Impuestos Especiales sobre Producción y Servicios;

Fondo de los Incentivos: Impuesto sobre Automóviles Nuevos, Fondo de Compensación del Impuesto sobre Automóviles Nuevos e Incentivo a la recaudación neta del Impuesto sobre la Renta por Enajenación de Bienes Inmuebles;

- α_1 Es el 60% del coeficiente C1, derivado del Componente poblacional del municipio i en el año t.
- α_2 Es el 20% del coeficiente C2, derivado del Componente de eficiencia recaudatoria del municipio i en el año t.
- α_3 Es el 10% del coeficiente C3, derivado del Componente de carencia municipal del municipio i en el año t.
- α_4 Es el 10% del coeficiente C4, derivado del Componente compensatorio del municipio i en el año t.

Los componentes que integran las fórmulas para calcular el factor de cada uno de los criterios correspondientes son los siguientes:

$C1_{it}$, $C2_{it}$, $C3_{it}$, $C4_{it}$ son los componentes de distribución del Fondo de Participaciones e Incentivos del municipio i en el año t en que se efectúa el cálculo.



$C1_{i,t}$: Componente Poblacional

$$C1_{i,t} = \frac{n_i}{\sum_{i=1}^N n_i}$$

Dónde:

n_i es el número de habitantes del municipio i de acuerdo con los datos más actualizados de la población publicados por el INEGI tratándose de censos de población o conteos intercensales.

$\sum_{i=1}^N n_i$ es la suma de los habitantes de todos los Municipios de acuerdo con los datos más actualizados de la población publicados por el INEGI.

$C2_{i,t}$: Componente de eficiencia recaudatoria

$$C2_{i,t} = \frac{\min\left(\frac{RP_{i,t-1} + RA_{i,t-1}}{RP_{i,t-2} + RA_{i,t-2}}, 2\right)}{\sum_{i=1}^N \frac{RP_{i,t-1} + RA_{i,t-1}}{RP_{i,t-2} + RA_{i,t-2}}}$$

Dónde:

$RP_{i,t-1}$ es el monto de la recaudación del impuesto predial del municipio i en el año previo al que se efectúa el cálculo.

$RP_{i,t-2}$ es el monto de la recaudación del impuesto predial del municipio i que corresponde del año anterior al año previo al que se efectúa el cálculo.

$RA_{i,t-1}$ es el monto de la recaudación por derechos de agua del municipio i en el año previo al que se efectúa el cálculo.

$RA_{i,t-2}$ es el monto de la recaudación por derechos de agua del municipio i que corresponde del año anterior al año previo al que se efectúa el cálculo

$\sum_{i=1}^N$ representa la suma de la recaudación de todos los municipios de las variables utilizadas.

$C3_{i,t}$: Componente de carencia municipal

$$C3_{i,t} = 0.25 * \frac{PVI_i}{\sum_{i=1}^N PVI_i} + 0.25 * \frac{PRE_i}{\sum_{i=1}^N PRE_i} + 0.50 * \frac{PCASBV_i}{\sum_{i=1}^N PCASBV_i}$$

PVI_i es el número de la población con ingresos inferiores a la Línea de Pobreza del municipio i de acuerdo con la información más actualizada y publicada por el CONEVAL.

PRE_i es el número de la población con carencia por rezago educativo del municipio i de acuerdo con la información más actualizada y publicada por el CONEVAL.

$PCASBV_i$ es el número de la población con carencia por acceso a los servicios básicos en la vivienda del municipio i de acuerdo con la información más actualizada y publicada por el CONEVAL.

$\sum_{i=1}^N$ representa la suma de cada variable utilizada de todos los municipios.

$C4_{i,t}$: Componente Compensatorio

$$FR_{i,t} = \frac{\frac{1}{C1_{i,t} + C2_{i,t} + C3_{i,t}}}{\sum_{i=1}^N \frac{1}{C1_{i,t} + C2_{i,t} + C3_{i,t}}}$$

Dónde:

$C1_{i,t}$ es el factor del coeficiente 1 para el municipio i en el año en el que se efectúa el cálculo.

$C2_{i,t}$ es el factor del coeficiente 2 para el municipio i en el año en el que se efectúa el cálculo.

$C3_{i,t}$ es el factor del coeficiente 3 para el municipio i en el año en el que se efectúa el cálculo.

$\sum_{i=1}^N$ es la suma de las variables de todos los municipios en el año en el que se efectúa el cálculo.

Una vez calculados los componentes que integran las fórmulas para cada uno de los municipios, se realiza la suma ponderadora de cada uno de ellos para determina su coeficiente.

$$FP_{i,t} = FP_{i,2023} + \Delta FP_t * (60C1_{i,t} + 20C2_{i,t} + 10C3_{i,t} + 10C4_{i,t})$$

Dónde:

$FP_{i,t}$: es el monto del Fondo de Participaciones o Incentivo (según corresponda) que corresponde al municipio i en el año en que se realiza el cálculo.

$FP_{i,2023}$: es el monto de Participaciones que recibió el municipio i por concepto del Fondo de Participaciones o Incentivo según corresponda en el año 2023, sin incluir ajustes. Para el Fondo de Fomento Municipal se incluirá el 30% del excedente del Fondo de Fomento Municipal, a que se refiere el artículo 2-A, fracción III, de la Ley de Coordinación Fiscal.

ΔFP_t : es el excedente resultante de la diferencia entre el monto total a distribuir en el año t y el monto total distribuido del año 2023.

Nombre del Municipio		Población (1=C1*60%) (1)	Eficiencia recaudatoria (2=C2*20%) (2)	Carencia Municipal (3=C3*10%) (3)	Compensatorio (4=C4*10%) (4)	Coeficiente (5=1+2+3+4) (5)
1	Ahualulco	0.004033796	0.002563871	0.000891017	0.002129405	0.009618089
2	Alaquines	0.001655060	0.003768130	0.000624834	0.002175675	0.008223698
3	Aquismón	0.010280928	0.003299395	0.004931156	0.000730461	0.019241940
4	Armadillo de los Infante	0.000853148	0.001922865	0.000203632	0.004634668	0.007614312
5	Axtla de Terrazas	0.006918723	0.004118912	0.002543058	0.001052654	0.014633347
6	Cárdenas	0.003894120	0.003561645	0.000618087	0.001987807	0.010061658
7	Catorce	0.002036457	0.003741545	0.000450956	0.002276731	0.008505688
8	Cedral	0.004217904	0.003151807	0.000587641	0.002113600	0.010070952
9	Cerritos	0.004693056	0.003390809	0.000902531	0.001792454	0.010778850
10	Cerro de San Pedro	0.001073610	0.002400218	0.000096104	0.004107177	0.007677109
11	Ciudad del Maíz	0.006445909	0.003596262	0.001939242	0.001259161	0.013240575
12	Ciudad Fernández	0.010227141	0.003266343	0.001565859	0.001235572	0.016294914



13	Ciudad Valles	0.038133549	0.003314936	0.006283185	0.000423796	0.048155466
14	Coxcatlán	0.003329253	0.004085801	0.001259843	0.001570579	0.010245475
15	Charcas	0.004637568	0.003473305	0.000914232	0.001769575	0.010794680
16	Ebano	0.008694962	0.003300788	0.002044198	0.001177874	0.015217822
17	Guadalcázar	0.005340198	0.003638432	0.002434516	0.001177872	0.012591017
18	Huehuetlán	0.003259946	0.004090318	0.001247996	0.001579233	0.010177494
19	Lagunillas	0.001159286	0.003717302	0.000378199	0.002493224	0.007748011
20	Matehuala	0.021727094	0.003160717	0.002293260	0.000808386	0.027989458
21	Mexquitic de Carmona	0.012430273	0.005864545	0.002606323	0.000796117	0.021697258
22	Moctezuma	0.004046977	0.003603254	0.000842966	0.001825409	0.010318605
23	Rayón	0.003252931	0.002759646	0.000934677	0.002120905	0.009068159
24	Rioverde	0.020822286	0.003125944	0.004338166	0.000646501	0.028932896
25	Salinas	0.006613222	0.004012554	0.000924916	0.001502132	0.013052825
26	San Antonio	0.001994575	0.005005836	0.000851318	0.001643408	0.009495137
27	San Cirilo de Acosta	0.002171668	0.003126627	0.000399279	0.002606408	0.008303983
28	San Luis Potosí	0.193867953	0.003359310	0.010587651	0.000135910	0.207950824
29	San Martín Chalchicuautla	0.003926222	0.004052533	0.001607343	0.001412949	0.010999046
30	San Nicolás Tolentino	0.001015996	0.004370804	0.000212837	0.002359698	0.007959335
31	San Vicente Tancuayalab	0.003177247	0.003233070	0.001122726	0.001853491	0.009386533
32	Santa Catarina	0.002585805	0.004437622	0.001156131	0.001591917	0.009771476
33	Santa María del Río	0.008478327	0.003258733	0.001855587	0.001236971	0.014829618
34	Santo Domingo	0.002292847	0.003313362	0.000522227	0.002365708	0.008494144
35	Soledad de Graciano Sánchez	0.070597164	0.002827137	0.004267299	0.000347262	0.078038862
36	Tamasopo	0.006204400	0.003312436	0.002080535	0.001269948	0.012867320
37	Tamazunchale	0.020204482	0.003258691	0.007553973	0.000482736	0.031499882
38	Tampacán	0.003050327	0.003858832	0.001224937	0.001654142	0.009788238
39	Tampamolón	0.002891943	0.003111704	0.001070424	0.001949220	0.009023290
40	Tamuín	0.007859247	0.003090651	0.002545121	0.001121914	0.014616933
41	Tancanhuitz	0.004315698	0.004296111	0.001657024	0.001339126	0.011607960
42	Tanlajás	0.003870947	0.002573750	0.001544195	0.001742893	0.009731786
43	Tanquían de Escobedo	0.002858990	0.003122135	0.000937350	0.002036594	0.008955069
44	Tierra Nueva	0.001693539	0.004570066	0.000409594	0.002035247	0.008708447
45	Vanegas	0.001606588	0.003471486	0.000321780	0.002605568	0.008005421
46	Venado	0.003016311	0.003894851	0.000637714	0.001962102	0.009510979
47	Villa de Arista	0.003668981	0.002964359	0.000728973	0.002146457	0.009508769
48	Villa de Arriaga	0.003870522	0.002535968	0.000945565	0.002119435	0.009471491
49	Villa de Guadalupe	0.001972253	0.002381781	0.000606388	0.002849827	0.007810248
50	Villa Hidalgo	0.003286308	0.004435173	0.000702705	0.001747024	0.010171209
51	Villa de la Paz	0.001126333	0.003018592	0.000121396	0.003331855	0.007598177
52	Villa de Ramos	0.008161346	0.003470416	0.001602357	0.001289691	0.014523809
53	Villa de Reyes	0.011248877	0.004492286	0.001895482	0.001007024	0.018643668
54	Zaragoza	0.005822153	0.003549170	0.001085042	0.001581910	0.012038276
55	Villa Juárez	0.002190589	0.003062250	0.000680635	0.002351194	0.008284668
56	Xilitla	0.010574735	0.002802770	0.004084022	0.000835928	0.018297456
57	El Naranjo	0.004455799	0.002057921	0.000860160	0.002302151	0.009676031
58	Matlapa	0.006164432	0.002754226	0.002265633	0.001297323	0.012481614
TOTAL		0.600000000	0.200000000	0.100000000	0.100000000	1.000000000

Nota: La representación numérica puede variar debido al ajuste realizado a 09 dígitos, sin que afecte el resultado de los coeficientes.

Los componentes que integran las fórmulas para calcular el factor de cada uno de los criterios para el artículo 23 de la Ley de Coordinación Fiscal del Estado y Municipios de San Luis Potosí, de los Incentivos participables correspondiente al 30% del Excedente del Fondo de Fomento Municipal, a que se refiere el artículo 2-A, fracción III, de la Ley de Coordinación Fiscal, son los siguientes:

Componente Recaudación Predial

$$I_{i,t} = \min \left\{ \frac{RC_{i,t-1}}{RC_{i,t-2}}, 2 \right\}$$

$RC_{i,t-1}$ es el monto de la recaudación del impuesto predial del municipio i en el año previo al que se efectúa el cálculo.

$RC_{i,t-2}$ es el monto de la recaudación del impuesto predial del municipio i que corresponde del año anterior al año previo al que se efectúa el cálculo.

Una vez calculados los componentes que integran las fórmulas para cada uno de los municipios, se realiza la suma ponderadora de cada uno de ellos para determina su coeficiente.

$$CP_{i,t} = \frac{I_{i,t} nc_i}{\sum_i I_{i,t} nc_i}$$

$$I_{i,t} = \min \left\{ \frac{RC_{i,t-1}}{RC_{i,t-2}}, 2 \right\}$$

Dónde:

$CP_{i,t}$ es el coeficiente de distribución.

$I_{i,t}$ es el valor mínimo entre el resultado del cociente $RC_{i,t-1}/RC_{i,t-2}$ y el número 2.

$RC_{i,t-1}$ es el monto de la recaudación del impuesto predial del municipio i en el año previo al que se efectúa el cálculo.

$RC_{i,t-2}$ es el monto de la recaudación del impuesto predial del municipio i que corresponde del año anterior al año previo al que se efectúa el cálculo.

$RC_{i,t}$ es la suma de la recaudación de predial entre los municipios que hayan convenido la coordinación del cobro de dicho impuesto con el Gobierno del Estado de San Luis Potosí en el año t y que registre flujo de efectivo, reportado en los formatos que emite la Secretaría de Hacienda y Crédito Público.

nc_i es el número de habitantes del municipio i que haya convenido la coordinación del cobro del impuesto predial para la Entidad de acuerdo con los datos más actualizados de la población publicados por el INEGI tratándose de censos de población o conteos intercensales.

Nombre del Municipio		Impuesto predial		Valor mínimo MIN,2 (C=min(B/A,2))	Población 2010 mpios. coordinados predial nci	Resultado valor mínimo por población I _{i,t} nci (E=C*D)	Coeficiente CP _{i,t} (F=Ei/Et)
		2021 RC _{i,t-2}	2022 RC _{i,t-1}				
		(A)	(B)				
		(A)	(B)				
1	Ahualulco	2,619,286.00	2,250,990.55	0.859390899	18,974	16,306	0.012064654
2	Alaquines	544,102.00	633,731.00	1.164728305	7,785	9,067	0.006708856
3	Aquismón	0.00	0.00	0.000000000	0	0	0.000000000
4	Armadillo de los Infante	1,594,359.05	1,021,063.45	0.640422526	4,013	2,570	0.001901520



5	Axtla de Terrazas	2,225,769.00	2,173,724.00	0.976617070	32,544	31,783	0.023515838
6	Cárdenas	1,442,609.00	2,303,422.00	1.596705691	18,317	29,247	0.021639361
7	Catorce	0.00	0.00	0.000000000	0	0	0.000000000
8	Cedral	0.00	0.00	0.000000000	0	0	0.000000000
9	Cerritos	0.00	0.00	0.000000000	0	0	0.000000000
10	Cerro de San Pedro	0.00	0.00	0.000000000	0	0	0.000000000
11	Ciudad del Maíz	2,537,269.00	2,932,552.00	1.155790734	30,320	35,044	0.025928275
12	Ciudad Fernández	0.00	0.00	0.000000000	0	0	0.000000000
13	Ciudad Valles	0.00	0.00	0.000000000	0	0	0.000000000
14	Coxcatlán	578,643.00	788,562.00	1.362778086	15,660	21,341	0.015790000
15	Charcas	2,722,752.00	3,836,353.00	1.408998322	21,814	30,736	0.022741076
16	Ebano	3,252,292.00	4,305,627.00	1.323874671	40,899	54,145	0.040061277
17	Guadalajara	1,551,646.00	1,840,047.00	1.185867782	25,119	29,788	0.022039607
18	Huehuetlán	704,078.00	940,706.00	1.336082082	15,334	20,487	0.015158416
19	Lagunillas	492,924.00	610,765.00	1.239065251	5,453	6,757	0.004999135
20	Matehuala	0.00	0.00	0.000000000	0	0	0.000000000
21	Mexquitic de Carmona	5,539,275.00	16,499,459.00	2.000000000	58,469	116,938	0.086520871
22	Moctezuma	1,328,074.00	1,547,902.00	1.165523909	19,036	22,187	0.016415802
23	Rayón	2,077,941.00	2,620,700.00	1.261200390	15,301	19,298	0.014278058
24	Rioverde	0.00	0.00	0.000000000	0	0	0.000000000
25	Salinas	0.00	0.00	0.000000000	0	0	0.000000000
26	San Antonio	127,346.00	217,399.00	1.707152168	9,382	16,017	0.011850397
27	San Ciro de Acosta	2,221,934.00	2,438,278.00	1.097367429	10,215	11,210	0.008293840
28	San Luis Potosí	0.00	0.00	0.000000000	0	0	0.000000000
29	San Martín Chalchicuautla	1,218,825.00	1,674,939.00	1.374224355	18,468	25,379	0.018777714
30	San Nicolás Tolentino	845,483.00	1,260,265.00	1.490585854	4,779	7,124	0.005270590
31	San Vicente Tancuayalab	1,131,890.00	1,161,952.00	1.026559118	14,945	15,342	0.011351287
32	Santa Catarina	153,181.00	231,820.00	1.513373068	12,163	18,407	0.013619210
33	Santa María del Río	0.00	0.00	0.000000000	0	0	0.000000000
34	Santo Domingo	432,128.00	487,927.00	1.129126092	10,785	12,178	0.009010063
35	Soledad de Graciano Sánchez	62,759,344.00	77,036,588.19	1.227491928	332,072	407,616	0.301589437
36	Tamasopo	1,912,474.00	2,403,389.00	1.256691071	29,184	36,675	0.027135546
37	Tamazunchale	7,593,407.00	8,722,431.77	1.148684875	95,037	109,168	0.080771630
38	Tampacán	604,405.00	795,389.00	1.315986797	14,348	18,882	0.013970377
39	Tampamolón	817,844.00	862,668.00	1.054807518	13,603	14,349	0.010616299
40	Tamúín	0.00	0.00	0.000000000	0	0	0.000000000
41	Tancanhuitz	718,670.00	845,372.00	1.176300667	20,300	23,879	0.017667683
42	Tanlajás	783,297.00	687,285.00	0.877425804	18,208	15,976	0.011820555
43	Tanquián de Escobedo	1,043,199.00	997,333.00	0.956033317	13,448	12,857	0.009512528
44	Tierra Nueva	0.00	0.00	0.000000000	0	0	0.000000000
45	Vanegas	546,557.00	651,099.00	1.191273737	7,557	9,002	0.006660797
46	Venado	2,494,724.00	2,748,105.00	1.101566746	14,188	15,629	0.011563711
47	Villa de Arista	0.00	0.00	0.000000000	0	0	0.000000000
48	Villa de Arriaga	0.00	0.00	0.000000000	0	0	0.000000000
49	Villa de Guadalupe	0.00	0.00	0.000000000	0	0	0.000000000
50	Villa Hidalgo	1,333,556.44	1,928,558.69	1.446177029	15,458	22,355	0.016540171
51	Villa de la Paz	0.00	0.00	0.000000000	0	0	0.000000000
52	Villa de Ramos	631,587.00	740,948.00	1.173152709	38,389	45,036	0.033321656
53	Villa de Reyes	0.00	0.00	0.000000000	0	0	0.000000000
54	Zaragoza	0.00	0.00	0.000000000	0	0	0.000000000

55	Villa Juárez	1,051,701.00	1,359,915.00	1.293062382	10,304	13,324	0.009858039
56	Xilitla	2,510,424.00	2,799,171.00	1.115019216	49,741	55,462	0.041035723
57	El Naranjo	0.00	0.00	0.000000000	0	0	0.000000000
58	Matlapa	0.00	0.00	0.000000000	0	0	0.000000000
	Total	120,142,995.49	154,356,436.65	44.349107599	1,081,612	1,351,558	1.000000000

Nota: La representación numérica puede variar debido al ajuste realizado a 09 dígitos, sin que afecte el resultado de los coeficientes.

El artículo 24 de la Ley de Coordinación Fiscal del Estado y Municipios de San Luis Potosí, para el pago de Incentivos participables correspondiente al Impuesto a la Venta Final de Gasolina y Diesel, se deberán aplicar los Coeficientes que determina la aplicación de los siguientes criterios:

- α_1 Es el 70% del coeficiente C1, derivado de la proporción directa al número de habitantes del municipio, y
- α_2 Es el 30% del coeficiente C2, derivado del inverso al número de habitantes del municipio.

Los componentes que integran las fórmulas para calcular el factor de cada uno de los criterios correspondientes son los siguientes:

$C1_{i,t}$: Componente Poblacional

$$C1 = \frac{n_i}{\sum n_i}$$

$C1_{i,t}$ es la proporción directa al número de habitantes del municipio i de acuerdo con los datos más actualizados de la población publicados por el INEGI tratándose de censos de población o conteos intercensales.

$C2_{i,t}$: Componente Inverso

$$C2 = \frac{1}{\sum \frac{1}{n_i}}$$

$C2_{i,t2}$ es la proporción inversa al número de habitantes del municipio i de acuerdo con los datos más actualizados de la población publicados por el INEGI tratándose de censos de población o conteos intercensales.

Una vez calculados los componentes que integran las fórmulas para cada uno de los municipios, se realiza la suma ponderadora de cada uno de ellos para determina su coeficiente.

$$FGD_{i,t} = FGD_t * (70C1_{i,t} + 30C2_{i,t})$$

Donde:

$FGD_{i,t}$ es el monto correspondiente al municipio i por concepto del Impuesto a la Venta Final de Gasolina y Diésel en el año t.

FGD_t es el monto total del fondo Impuesto a la Venta Final de Gasolina y Diésel en el año t.

$C1_{i,t}$ es la proporción directa al número de habitantes del municipio i de acuerdo con los datos más actualizados de la población publicados por el INEGI tratándose de censos de población o conteos intercensales.

$C2_{i,t2}$ es la proporción inversa al número de habitantes del municipio i de acuerdo con los datos más actualizados de la población publicados por el INEGI tratándose de censos de población o conteos intercensales.



	Nombre del Municipio	Población C1 (E=B*70%)	Inverso C2 (F=D*30%)	Coefficiente (G=E+F)
1	Ahualulco del Sonido 13	0.004706095	0.004139826	0.008845921
2	Alaquines	0.001930903	0.010089795	0.012020698
3	Aquismón	0.011994416	0.001624290	0.013618706
4	Armadillo de los Infante	0.000995339	0.019573650	0.020568989
5	Axtla de Terrazas	0.008071843	0.002413626	0.010485470
6	Cárdenas	0.004543140	0.004288315	0.008831455
7	Catorce	0.002375866	0.008200131	0.010575997
8	Cedral	0.004920888	0.003959126	0.008880014
9	Cerritos	0.005475232	0.003558281	0.009033513
10	Cerro de San Pedro	0.001252545	0.015554269	0.016806813
11	Ciudad del Maíz	0.007520228	0.002590668	0.010110896
12	Ciudad Fernández	0.011931665	0.001632833	0.013564497
13	Ciudad Valles	0.044489141	0.000437914	0.044927055
14	Coxcatlán	0.003884128	0.005015904	0.008900032
15	Charcas	0.005410496	0.003600855	0.009011352
16	Ebano	0.010144122	0.001920562	0.012064684
17	Guadalcázar	0.006230231	0.003127077	0.009357308
18	Huehuetlán	0.003803271	0.005122542	0.008925813
19	Lagunillas	0.001352500	0.014404742	0.015757242
20	Matehuala	0.025348276	0.000768589	0.026116866
21	Mexquitic de Carmona	0.014501985	0.001343431	0.015845416
22	Moctezuma	0.004721473	0.004126343	0.008847815
23	Rayón	0.003795086	0.005133590	0.008928676
24	Rioverde	0.024292667	0.000801987	0.025094654
25	Salinas	0.007715426	0.002525125	0.010240551
26	San Antonio	0.002327004	0.008372315	0.010699319
27	San Ciro de Acosta	0.002533612	0.007689580	0.010223192
28	San Luis Potosí	0.226179279	0.000086137	0.226265416
29	San Martín Chalchicuautla	0.004580592	0.004253252	0.008833844
30	San Nicolás Tolentino	0.001185329	0.016436296	0.017621625
31	San Vicente Tancuayalab	0.003706788	0.005255875	0.008962663
32	Santa Catarina	0.003016772	0.006458033	0.009474805
33	Santa María del Río	0.009891381	0.001969635	0.011861017
34	Santo Domingo	0.002674989	0.007283176	0.009958165
35	Soledad de Graciano Sánchez	0.082363358	0.000236542	0.082599901
36	Tamasopo	0.007238467	0.002691511	0.009929978
37	Tamazunchale	0.023571896	0.000826510	0.024398406
38	Tampacán	0.003558715	0.005474565	0.009033279
39	Tampamolón	0.003373933	0.005774392	0.009148325
40	Tamuín	0.009169122	0.002124785	0.011293907
41	Tancanhuitz	0.005034981	0.003869412	0.008904393
42	Tanlaías	0.004516105	0.004313986	0.008830091
43	Tanquián de Escobedo	0.003335489	0.005840947	0.009176436
44	Tierra Nueva	0.001975796	0.009860539	0.011836335
45	Vanegas	0.001874352	0.010394212	0.012268564
46	Venado	0.003519030	0.005536302	0.009055332
47	Villa de Arista	0.004280478	0.004551458	0.008831936



48	Villa de Arriaga	0.004515609	0.004314460	0.008830069
49	Villa de Guadalupe	0.002300961	0.008467075	0.010768037
50	Villa Hidalgo	0.003834026	0.005081450	0.008915477
51	Villa de la Paz	0.001314056	0.014826172	0.016140227
52	Villa de Ramos	0.009521571	0.002046135	0.011567705
53	Villa de Reyes	0.013123690	0.001484523	0.014608213
54	Zaragoza	0.006792512	0.002868219	0.009660731
55	Villa Juárez	0.002555687	0.007623162	0.010178848
56	Xilitla	0.012337191	0.001579161	0.013916353
57	El Naranjo	0.005198432	0.003747748	0.008946180
58	Matlapa	0.007191838	0.002708962	0.009900800
Total		0.700000000	0.300000000	1.000000000

CUARTO. En referencia al artículo 3° de la Ley de Coordinación Fiscal, se dan a conocer las variables utilizadas en el cálculo y distribución de las participaciones e incentivos estimados. Dichas variables sirvieron para integrar las fórmulas de los coeficientes de participación utilizados para la estimación de las participaciones e incentivos para el ejercicio de 2024.

Las variables utilizadas para la creación de las fórmulas de los coeficientes del artículo 22 de la Ley de Coordinación Fiscal del Estado y Municipios de San Luis Potosí, son los siguientes:

$C_{1,t}$: Componente Poblacional

Nombre del Municipio		Población 2020 (1)	Factor CP (2=1i/1t) (2)
1	Ahualulco del Sonido 13	18,974	0.006722993
2	Alaquines	7,785	0.002758433
3	Aquismón	48,359	0.017134880
4	Armadillo de los Infante	4,013	0.001421913
5	Axtla de Terrazas	32,544	0.011531205
6	Cárdenas	18,317	0.006490200
7	Catorce	9,579	0.003394094
8	Cedral	19,840	0.007029840
9	Cerritos	22,075	0.007821760
10	Cerro de San Pedro	5,050	0.001789349
11	Ciudad del Maíz	30,320	0.010743182
12	Ciudad Fernández	48,106	0.017045235
13	Ciudad Valles	179,371	0.063555915
14	Coxcatlán	15,660	0.005548754
15	Charcas	21,814	0.007729280
16	Ebano	40,899	0.014491603
17	Guadalcázar	25,119	0.008900330
18	Huehuetlán	15,334	0.005433244
19	Lagunillas	5,453	0.001932143
20	Matehuala	102,199	0.036211824
21	Mexquitic de Carmona	58,469	0.020717122
22	Moctezuma	19,036	0.006744961
23	Rayón	15,301	0.005421551
24	Rioverde	97,943	0.034703810
25	Salinas	31,107	0.011022037



26	San Antonio	9,382	0.003324292
27	San Ciro de Acosta	10,215	0.003619446
28	San Luis Potosí	911,908	0.323113255
29	San Martín Chalchicuautla	18,468	0.006543704
30	San Nicolás Tolentino	4,779	0.001693327
31	San Vicente Tancuayalab	14,945	0.005295411
32	Santa Catarina	12,163	0.004309674
33	Santa María del Río	39,880	0.014130545
34	Santo Domingo	10,785	0.003821412
35	Soledad de Graciano Sánchez	332,072	0.117661941
36	Tamasopo	29,184	0.010340667
37	Tamazunchale	95,037	0.033674136
38	Tampacán	14,348	0.005083878
39	Tampamolón	13,603	0.004819905
40	Tamuín	36,968	0.013098746
41	Tancanhuitz	20,300	0.007192830
42	Tanlajás	18,208	0.006451579
43	Tanquián de Escobedo	13,448	0.004764984
44	Tierra Nueva	7,966	0.002822566
45	Vanegas	7,557	0.002677646
46	Venado	14,188	0.005027186
47	Villa de Arista	17,258	0.006114968
48	Villa de Arriaga	18,206	0.006450870
49	Villa de Guadalupe	9,277	0.003287088
50	Villa Hidalgo	15,458	0.005477180
51	Villa de la Paz	5,298	0.001877222
52	Villa de Ramos	38,389	0.013602244
53	Villa de Reyes	52,912	0.018748129
54	Zaragoza	27,386	0.009703588
55	Villa Juárez	10,304	0.003650981
56	Xilitla	49,741	0.017624559
57	El Naranjo	20,959	0.007426331
58	Matlapa	28,996	0.010274054
Total		2,822,255	1.000000000

C₂_{it}: Componente de eficiencia recaudatoria

Nombre del Municipio		Impuesto Predial		Agua		Recaudación		Crecimiento (J=min(I/H,2) (J))	Factor ER (K=Ji/Jt) (K)
		2021	2022	2021	2022	2021 (H=A+C) (H)	2022 (I=B+D) (I)		
		(A)	(B)	(C)	(D)				
1	Ahualulco del Sonido 13	2,619,286.00	2,250,990.55	430,346.00	415,495.33	3,049,632.00	2,666,485.88	0.874363163	0.012819356
2	Alaquines	544,102.00	633,731.00	91,889.00	183,552.00	635,991.00	817,283.00	1.285054348	0.018840649
3	Aquismón	1,062,858.00	1,211,061.67	130,849.00	132,098.00	1,193,707.00	1,343,159.67	1.125200464	0.016496973
4	Armadillo de los Infante	1,594,359.05	1,021,063.45	34,642.00	47,169.00	1,629,001.05	1,068,232.45	0.655759215	0.009614324
5	Axtla de Terrazas	2,225,769.00	2,173,724.00	988,056.00	2,340,679.39	3,213,825.00	4,514,403.39	1.404682392	0.020594559
6	Cárdenas	1,442,609.00	2,303,422.00	5,835,674.00	6,537,044.03	7,278,283.00	8,840,466.03	1.214636203	0.017808223
7	Catorce	959,624.00	1,141,987.00	680,513.00	950,808.11	1,640,137.00	2,092,795.11	1.275987988	0.018707724
8	Cedral	2,735,204.00	3,434,955.50	6,218,717.00	6,189,330.00	8,953,921.00	9,624,285.50	1.074868262	0.015759034



9	Cerritos	7,138,742.00	8,057,477.00	10,251,352.74	12,052,007.09	17,390,094.74	20,109,484.09	1.156375764	0.016954045
10	Cerro de San Pedro	6,431,031.00	5,416,700.98	1,680,891.00	1,223,329.00	8,111,922.00	6,640,029.98	0.818552000	0.012001088
11	Ciudad del Maíz	2,537,269.00	2,932,552.00	2,764,152.29	3,569,333.09	5,301,421.29	6,501,885.09	1.226441879	0.017981310
12	Ciudad Fernández	6,667,301.00	9,138,677.00	22,933,381.00	23,834,370.65	29,600,682.00	32,973,047.65	1.113928647	0.016331713
13	Ciudad Valles	18,948,567.00	19,165,231.25	108,907,299.00	125,375,883.27	127,855,866.00	144,541,114.52	1.130500454	0.016574678
14	Coxcatlán	578,643.00	788,562.00	7,355.00	27,962.00	585,998.00	816,524.00	1.393390421	0.020429003
15	Charcas	2,722,752.00	3,836,353.00	3,877,757.40	3,982,012.56	6,600,509.40	7,818,365.56	1.184509420	0.017366523
16	Ebano	3,252,292.00	4,305,627.00	9,603,218.00	10,165,507.20	12,855,510.00	14,471,134.20	1.125675621	0.016503939
17	Guadalcázar	1,551,646.00	1,840,047.00	53,200.00	151,283.00	1,604,846.00	1,991,330.00	1.240823107	0.018192158
18	Huehuetlán	704,078.00	940,706.00	160,412.00	265,198.00	864,490.00	1,205,904.00	1.394931115	0.020451592
19	Lagunillas	492,924.00	610,765.00	338,191.41	442,857.00	831,115.41	1,053,622.00	1.267720448	0.018586510
20	Matehuala	10,438,547.00	11,674,167.00	55,965,637.00	59,903,368.79	66,404,184.00	71,577,535.79	1.077907015	0.015803586
21	Mexquité de Carmona	5,539,275.00	16,499,459.00	423,949.00	545,611.00	5,963,224.00	17,045,070.00	2.000000000	0.029322727
22	Moctezuma	1,328,074.00	1,547,902.00	698,311.00	942,173.50	2,026,385.00	2,490,075.50	1.228826457	0.018016271
23	Rayón	2,077,941.00	2,620,700.00	4,039,725.00	3,136,812.12	6,117,666.00	5,757,512.12	0.941128875	0.013798232
24	Rioverde	10,643,702.03	11,485,046.35	59,606,074.00	63,404,596.37	70,249,776.03	74,889,642.72	1.066048135	0.015629719
25	Salinas	1,874,236.00	2,236,804.68	1,411,059.00	2,258,829.03	3,285,295.00	4,495,633.71	1.368410968	0.020062770
26	San Antonio	127,346.00	217,399.00	0.00	0.00	127,346.00	217,399.00	1.707152168	0.025029178
27	San Cirio de Acosta	2,221,934.00	2,438,278.00	4,116,784.00	4,320,577.32	6,338,718.00	6,758,855.32	1.066281119	0.015633135
28	San Luis Potosí	336,739,028.45	454,405,495.52	733,723,024.00	771,951,776.00	1,070,462,052.45	1,226,357,271.52	1.145633578	0.016796550
29	San Martín Chalchicuautla	1,218,825.00	1,674,939.00	0.00	9,532.00	1,218,825.00	1,684,471.00	1.382045002	0.020262664
30	San Nicolás Tolentino	845,483.00	1,260,265.00	0.00	0.00	845,483.00	1,260,265.00	1.490585854	0.021854021
31	San Vicente Tancuayalab	1,131,890.00	1,161,952.00	90,182.00	185,482.00	1,222,072.00	1,347,434.00	1.102581517	0.016165348
32	Santa Catarina	153,181.00	231,820.00	0.00	0.00	153,181.00	231,820.00	1.513373068	0.022188112
33	Santa María del Río	5,849,786.00	6,008,254.54	1,087,491.00	1,701,374.00	6,937,277.00	7,709,628.54	1.111333530	0.016293665
34	Santo Domingo	432,128.00	487,927.00	2,485.00	3,170.00	434,613.00	491,097.00	1.129963899	0.016566811
35	Soledad de Graciano Sánchez	62,759,344.00	77,036,588.19	94,292,582.00	74,384,277.00	157,051,926.00	151,420,865.19	0.964145229	0.014135684
36	Tamasopo	1,912,474.00	2,403,389.00	1,262,545.00	1,183,264.89	3,175,019.00	3,586,653.89	1.129648008	0.016562180
37	Tamazunchale	7,593,407.00	8,722,431.77	10,800,099.00	11,718,624.91	18,393,506.00	20,441,056.68	1.111319217	0.016293455
38	Tampacán	604,405.00	795,389.00	0.00	0.00	604,405.00	795,389.00	1.315986797	0.019294161
39	Tampamolón	817,844.00	862,668.00	7,853.00	13,555.00	825,697.00	876,223.00	1.061191938	0.015558521
40	Tamuín	3,810,169.00	4,000,165.78	7,735,817.00	8,169,444.00	11,545,986.00	12,169,609.78	1.054012172	0.015453255
41	Tancanhuitz	718,670.00	845,372.00	21,156.00	238,556.82	739,826.00	1,083,928.82	1.465113175	0.021480557
42	Tanlaías	783,297.00	687,285.00	0.00	240.00	783,297.00	687,525.00	0.877732201	0.012868751
43	Tanquián de Escobedo	1,043,199.00	997,333.00	457,534.00	600,571.16	1,500,733.00	1,597,904.16	1.064749133	0.015610674
44	Tierra Nueva	1,839,937.00	2,288,305.70	298,093.00	1,043,900.96	2,138,030.00	3,332,206.66	1.558540647	0.022850331
45	Vanegas	546,557.00	651,099.00	15,903.00	14,791.24	562,460.00	665,890.24	1.183889059	0.017357428
46	Venado	2,494,724.00	2,748,105.00	486,116.00	1,211,257.00	2,980,840.00	3,959,362.00	1.328270555	0.019474257
47	Villa de Arista	1,834,778.00	1,923,492.00	538,990.00	476,250.65	2,373,768.00	2,399,742.65	1.010942371	0.014821793
48	Villa de Arriaga	1,086,629.00	958,710.71	50,428.00	24,670.00	1,137,057.00	983,380.71	0.864847330	0.012679841
49	Villa de Guadalupe	907,782.00	737,359.00	0.00	0.00	907,782.00	737,359.00	0.812264398	0.011908903
50	Villa Hidalgo	1,333,556.44	1,928,558.69	509,384.00	858,958.00	1,842,940.44	2,787,516.69	1.512537589	0.022175863
51	Villa de la Paz	489,089.00	379,022.00	1,203,667.00	1,363,565.00	1,692,756.00	1,742,587.00	1.029437793	0.015092962
52	Villa de Ramos	631,587.00	740,948.00	53,355.00	69,697.50	684,942.00	810,645.50	1.183524298	0.017352080
53	Villa de Reyes	25,480,844.00	42,352,171.99	7,760,455.00	8,573,996.07	33,241,299.00	50,926,168.06	1.532014981	0.022461428
54	Zaragoza	17,783,676.00	20,708,678.72	506,358.00	1,429,250.75	18,290,034.00	22,137,929.47	1.210382084	0.017745852
55	Villa Juárez	1,051,701.00	1,359,915.00	1,802,754.00	1,621,068.00	2,854,455.00	2,980,983.00	1.044326500	0.015311250
56	Xilitla	2,510,424.00	2,799,171.00	1,064,011.00	617,400.54	3,574,435.00	3,416,571.54	0.955835409	0.014013850
57	El Naranjo	2,598,492.00	3,255,052.00	11,904,734.31	6,923,567.61	14,503,226.31	10,178,619.61	0.701817609	0.010289603
58	Matlapa	1,502,835.00	1,471,875.53	501,747.00	410,989.01	2,004,582.00	1,882,864.54	0.939280379	0.013771131
	Total	586,965,852.97	765,807,128.57	1,177,426,198.15	1,227,197,116.96	1,764,392,051.12	1,993,004,245.53	68.206480970	1.000000000



C3_{it}: Componente de carencia municipal

Nombre del Municipio	Población con ingreso inferior a la Línea de Pobreza	Factor PVli	Población con carencia por rezago educativo	Factor PREi	población con carencia por acceso a los servicios básicos en la vivienda	Factor PCASBVi	Factor CM
	PVli	(1=Ai/At)	PREi	(4=Ci/Ct)	PCASBVi	(6=Ei/Et)	(7=0.25*B+0.25*D+0.5*F)
	(A)	(B)	(C)	(D)	(E)	(F)	(7)
1 Ahualulco del Sonido 13	14,650	0.009605984	4,229	0.009272720	6,026	0.008380992	0.008910172
2 Alaquines	5,809	0.003808953	2,584	0.005665809	5,579	0.007759302	0.006248341
3 Aquismón	49,516	0.032467571	13,415	0.029414409	48,664	0.067682140	0.049311565
4 Armadillo de los Infante	2,196	0.001439914	1,551	0.003400801	1,188	0.001652276	0.002036317
5 Axtla de Terrazas	28,325	0.018572662	5,008	0.010980795	25,945	0.036084439	0.025430583
6 Cárdenas	12,738	0.008352288	3,025	0.006632768	3,501	0.004869209	0.006180869
7 Catorce	7,076	0.004639723	2,334	0.005117647	2,977	0.004140427	0.004509556
8 Cedral	12,761	0.00836737	3,574	0.007836534	2,625	0.003650863	0.005876407
9 Cerritos	15,319	0.010044647	4,683	0.010268183	5,676	0.007894210	0.009025312
10 Cerro de San Pedro	1,266	0.000830114	753	0.001651066	490	0.000681495	0.000961042
11 Ciudad del Maíz	25,073	0.01644033	6,814	0.014940722	16,605	0.023094319	0.019392422
12 Ciudad Fernández	32,775	0.021490521	9,463	0.020749053	7,332	0.010197383	0.015658585
13 Ciudad Valles	107,214	0.070300067	28,035	0.061470962	42,981	0.059778194	0.062831854
14 Coxcatlán	13,923	0.009129291	2,665	0.005843414	12,734	0.017710512	0.012598432
15 Charcas	14,818	0.009716142	4,516	0.009902010	6,094	0.008475566	0.009142321
16 Ebano	29,005	0.019018537	8,007	0.017556554	16,247	0.022596411	0.020441978
17 Guadalcázar	20,692	0.013567715	8,397	0.018411688	23,512	0.032700610	0.024345156
18 Huehuetlán	12,082	0.00792215	3,073	0.006738016	12,676	0.017629846	0.012479964
19 Lagunillas	3,707	0.002430675	2,018	0.004424769	2,974	0.004136254	0.003781988
20 Matehuala	51,753	0.033934369	13,201	0.028945182	10,372	0.014425431	0.022932603
21 Mexquitic de Carmona	37,942	0.024878515	11,999	0.026309615	19,077	0.026532389	0.026063227
22 Moctezuma	13,289	0.008713578	4,976	0.010910630	5,067	0.007047209	0.008429657
23 Rayón	11,289	0.007402181	4,526	0.009923937	7,212	0.010030486	0.009346773
24 Rioverde	64,145	0.042059785	20,654	0.045287007	30,982	0.043089924	0.04338166
25 Salinas	22,819	0.014962386	6,511	0.014276349	2,789	0.003878955	0.009249161
26 San Antonio	8,738	0.005729494	1,916	0.004201119	8,672	0.012061062	0.008513184
27 San Cirilo de Acosta	6,842	0.00448629	2,773	0.006080220	1,943	0.002702334	0.003992795
28 San Luis Potosí	266,308	0.174617777	87,859	0.192644096	20,220	0.028122079	0.105876508
29 San Martín Chalchicuautla	15,676	0.010278731	4,824	0.010577347	15,616	0.021718813	0.016073426
30 San Nicolás Tolentino	2,653	0.001739568	1,581	0.003466581	1,189	0.001653667	0.002128371
31 San Vicente Tancuayalab	12,499	0.008195577	2,963	0.006496824	10,863	0.015108316	0.011227258
32 Santa Catarina	10,732	0.007036957	4,744	0.010401935	10,356	0.014403178	0.011561312
33 Santa María del Río	25,075	0.016441642	10,585	0.023209207	12,429	0.017286317	0.018555871
34 Santo Domingo	7,659	0.005021995	3,777	0.008281642	2,727	0.003792726	0.005222272
35 Soledad de Graciano Sánchez	121,510	0.079673934	32,544	0.071357624	7,068	0.009830211	0.042672995
36 Tamasopo	21,979	0.014411599	8,608	0.018874337	17,952	0.024967733	0.020805351
37 Tamazunchale	82,969	0.054402655	17,185	0.037680702	75,523	0.105037774	0.075539726
38 Tampacán	12,008	0.007873629	2,455	0.005382957	12,849	0.017870455	0.012249374



39	Tampamolón	11,456	0.007511683	2,473	0.005422425	10,743	0.014941419	0.010704237
40	Tamuín	27,138	0.017794348	7,712	0.016909722	24,123	0.033550392	0.025451213
41	Tancanhuitz	17,676	0.011590128	3,445	0.007553682	16,946	0.023568583	0.016570244
42	Tanlaías	16,082	0.010544945	3,066	0.006722667	15,998	0.022250100	0.015441953
43	Tanquián de Escobedo	11,562	0.007581187	2,764	0.006060486	8,575	0.011926154	0.009373495
44	Tierra Nueva	5,991	0.00392829	2,438	0.005345682	2,556	0.003554898	0.004095942
45	Vanegas	4,782	0.003135551	1,823	0.003997202	2,063	0.002869231	0.003217804
46	Venado	10,712	0.007023843	3,517	0.007711552	3,873	0.005386588	0.006377143
47	Villa de Arista	11,977	0.007853302	4,598	0.010081808	4,035	0.005611899	0.007289727
48	Villa de Arriaga	11,960	0.007842155	5,157	0.011307500	6,713	0.009336475	0.009455651
49	Villa de Guadalupe	6,745	0.004422687	2,985	0.006545062	4,777	0.006643876	0.006063875
50	Villa Hidalgo	9,538	0.006254053	3,865	0.008474595	4,810	0.006689773	0.007027048
51	Villa de la Paz	2,425	0.001590069	864	0.001894450	493	0.000685667	0.001213963
52	Villa de Ramos	31,715	0.02079548	11,788	0.025846966	6,274	0.008725911	0.016023567
53	Villa de Reyes	32,726	0.021458392	13,078	0.028675486	9,234	0.012842694	0.018954816
54	Zaragoza	14,571	0.009554184	6,672	0.014629365	6,909	0.009609072	0.010850424
55	Villa Juárez	7,713	0.005057403	3,129	0.006860804	5,503	0.007653601	0.006806352
56	Xilitla	45,897	0.030094598	9,088	0.019926809	40,746	0.056669745	0.040840224
57	El Naranjo	13,905	0.009117489	4,102	0.008994253	5,858	0.008147336	0.008601604
58	Matlapa	25,690	0.016844896	5,680	0.012454256	22,047	0.030663080	0.022656328
Total		1,525,091	1.000000000	456,069	1.000000000	719,008	1.000000000	1.000000000

C4_{it}: Componente Compensatorio

Nombre del Municipio		Factor Población	Factor Eficiencia Recaudatoria	Factor Carencia Municipal	1/C1,C2,C3 (C4=1/C1+C2+C3)	Factor C4 (5=C4i/Ct)
		(C1)	(C2)	(C3)	(C4)	(5)
1	Ahualulco del Sonido 13	0.006722993	0.012819356	0.008910172	35.146271055	0.021294051
2	Alaquines	0.002758433	0.018840649	0.006248341	35.909965922	0.021756751
3	Aquismón	0.017134880	0.016496973	0.049311565	12.056411848	0.007304611
4	Armadillo de los Infante	0.001421913	0.009614324	0.002036317	76.496147263	0.046346677
5	Axtla de Terrazas	0.011531205	0.020594559	0.025430583	17.374278438	0.010526544
6	Cárdenas	0.006490200	0.017808223	0.006180869	32.809161635	0.019878068
7	Catorce	0.003394094	0.018707724	0.004509556	37.577917145	0.022767311
8	Cedral	0.007029840	0.015759034	0.005876407	34.885406929	0.021136002
9	Cerritos	0.007821760	0.016954045	0.009025312	29.584821035	0.017924539
10	Cerro de San Pedro	0.001789349	0.012001088	0.000961042	67.789808520	0.041071773
11	Ciudad del Maíz	0.010743182	0.017981310	0.019392422	20.782712369	0.012591610
12	Ciudad Fernández	0.017045235	0.016331713	0.015658585	20.393374813	0.012355722
13	Ciudad Valles	0.063555915	0.016574678	0.062831854	6.994843861	0.004237962
14	Coxcatlán	0.005548754	0.020429003	0.012598432	25.922725798	0.015705787
15	Charcas	0.007729280	0.017366523	0.009142321	29.207207339	0.017695754
16	Ebano	0.014491603	0.016503939	0.020441978	19.441061422	0.011778745



17	Guadalúzar	0.008900330	0.018192158	0.024345156	19.441014964	0.011778717
18	Huehuetlán	0.005433244	0.020451592	0.012479964	26.065560011	0.015792326
19	Lagunillas	0.001932143	0.018586510	0.003781988	41.151177621	0.024932241
20	Matehuala	0.036211824	0.015803586	0.022932603	13.342581924	0.008083863
21	Mexquitic de Carmona	0.020717122	0.029322727	0.026063227	13.140073419	0.007961169
22	Moctezuma	0.006744961	0.018016271	0.008429657	30.128750101	0.018254089
23	Rayón	0.005421551	0.013798232	0.009346773	35.005969465	0.021209047
24	Rioverde	0.034703810	0.015629719	0.043381660	10.670628900	0.006465008
25	Salinas	0.011022037	0.020062770	0.009249161	24.792997643	0.015021319
26	San Antonio	0.003324292	0.025029178	0.008513184	27.124782918	0.016434077
27	San Ciro de Acosta	0.003619446	0.015633135	0.003992795	43.019308957	0.026064084
28	San Luis Potosí	0.323113255	0.016796550	0.105876508	2.243227238	0.001359103
29	San Martín Chalchicuautla	0.006543704	0.020262664	0.016073426	23.321007994	0.014129486
30	San Nicolás Tolentino	0.001693327	0.021854021	0.002128371	38.947303464	0.023596981
31	San Vicente Tancuayalab	0.005295411	0.016165348	0.011227258	30.592250130	0.018534909
32	Santa Catarina	0.004309674	0.022188112	0.011561312	26.274925997	0.015919175
33	Santa María del Río	0.014130545	0.016293665	0.018555871	20.416463228	0.012369711
34	Santo Domingo	0.003821412	0.016566811	0.005222272	39.046491524	0.023657076
35	Soledad de Graciano Sánchez	0.117661941	0.014135684	0.042672995	5.731624082	0.003472616
36	Tamasopo	0.010340667	0.016562180	0.020805351	20.960758203	0.012699483
37	Tamazunchale	0.033674136	0.016293455	0.075539726	7.967662908	0.004827363
38	Tampacán	0.005083878	0.019294161	0.012249374	27.301955910	0.016541421
39	Tampamolón	0.004819905	0.015558521	0.010704237	32.172276736	0.019492199
40	Tamuín	0.013098746	0.015453255	0.025451213	18.517416302	0.011219137
41	Tancanhuitz	0.007192830	0.021480557	0.016570244	22.102558699	0.013391265
42	Tanlaías	0.006451579	0.012868751	0.015441953	28.766810879	0.017428931
43	Tanquán de Escobedo	0.004764984	0.015610674	0.009373495	33.614402181	0.020365939
44	Tierra Nueva	0.002822566	0.022850331	0.004095942	33.592173999	0.020352471
45	Vanegas	0.002677646	0.017357428	0.003217804	43.005430406	0.026055676
46	Venado	0.005027186	0.019474257	0.006377143	32.384902682	0.019621023
47	Villa de Arista	0.006114968	0.014821793	0.007289727	35.427715359	0.021464570
48	Villa de Arriaga	0.006450870	0.012679841	0.009455651	34.981716259	0.021194353
49	Villa de Guadalupe	0.003287088	0.011908903	0.006063875	47.036983807	0.028498271
50	Villa Hidalgo	0.005477180	0.022175863	0.007027048	28.834987019	0.017470237
51	Villa de la Paz	0.001877222	0.015092962	0.001213963	54.992955991	0.033318551
52	Villa de Ramos	0.013602244	0.017352080	0.016023567	21.286609226	0.012896906
53	Villa de Reyes	0.018748129	0.022461428	0.018954816	16.621132110	0.010070236
54	Zaragoza	0.009703588	0.017745852	0.010850424	26.109753849	0.015819102
55	Villa Juárez	0.003650981	0.015311250	0.006806352	38.806944870	0.023511942
56	Xilitla	0.017624559	0.014013850	0.040840224	13.797169609	0.008359283
57	El Naranjo	0.007426331	0.010289603	0.008601604	37.997475800	0.023021509
58	Matlapa	0.010274054	0.013771131	0.022656328	21.412582494	0.012973229
Total		1.000000000	1.000000000	1.000000000	1,650.520630270	1.000000000

Las variables utilizadas para la creación de las fórmulas de los coeficientes del Excedente de Fondo de Fomento Municipal correspondiente al artículo 23 de la Ley de Coordinación Fiscal del Estado y Municipios de San Luis Potosí, son las siguientes:



	Nombre del Municipio	Impuesto predial		Valor Mínimo
		2021	2022	
		RCi,t-2	RCi,t-1	MIN,2 (C=min(B/A,2) (C)
		(A)	(B)	(C)
1	Ahualulco del Sonido 13	2,619,286.00	2,250,990.55	0.859390899
2	Alaquines	544,102.00	633,731.00	1.164728305
3	Aquismón	0.00	0.00	0.000000000
4	Armadillo de los Infante	1,594,359.05	1,021,063.45	0.640422526
5	Axtla de Terrazas	2,225,769.00	2,173,724.00	0.976617070
6	Cárdenas	1,442,609.00	2,303,422.00	1.596705691
7	Catorce	0.00	0.00	0.000000000
8	Cedral	0.00	0.00	0.000000000
9	Cerritos	0.00	0.00	0.000000000
10	Cerro de San Pedro	0.00	0.00	0.000000000
11	Ciudad del Maíz	2,537,269.00	2,932,552.00	1.155790734
12	Ciudad Fernández	0.00	0.00	0.000000000
13	Ciudad Valles	0.00	0.00	0.000000000
14	Coxcatlán	578,643.00	788,562.00	1.362778086
15	Charcas	2,722,752.00	3,836,353.00	1.408998322
16	Ebano	3,252,292.00	4,305,627.00	1.323874671
17	Guadalcázar	1,551,646.00	1,840,047.00	1.185867782
18	Huehuetlán	704,078.00	940,706.00	1.336082082
19	Lagunillas	492,924.00	610,765.00	1.239065251
20	Matehuala	0.00	0.00	0.000000000
21	Mexquitic de Carmona	5,539,275.00	16,499,459.00	2.000000000
22	Moctezuma	1,328,074.00	1,547,902.00	1.165523909
23	Rayón	2,077,941.00	2,620,700.00	1.261200390
24	Rioverde	0.00	0.00	0.000000000
25	Salinas	0.00	0.00	0.000000000
26	San Antonio	127,346.00	217,399.00	1.707152168
27	San Cirio de Acosta	2,221,934.00	2,438,278.00	1.097367429
28	San Luis Potosí	0.00	0.00	0.000000000
29	San Martín Chalchicuautla	1,218,825.00	1,674,939.00	1.374224355
30	San Nicolás Tolentino	845,483.00	1,260,265.00	1.490585854
31	San Vicente Tancuayalab	1,131,890.00	1,161,952.00	1.026559118
32	Santa Catarina	153,181.00	231,820.00	1.513373068
33	Santa María del Río	0.00	0.00	0.000000000
34	Santo Domingo	432,128.00	487,927.00	1.129126092
35	Soledad de Graciano Sánchez	62,759,344.00	77,036,588.19	1.227491928
36	Tamasopo	1,912,474.00	2,403,389.00	1.256691071
37	Tamazunchale	7,593,407.00	8,722,431.77	1.148684875
38	Tampacán	604,405.00	795,389.00	1.315986797
39	Tampamolón	817,844.00	862,668.00	1.054807518
40	Tamuín	0.00	0.00	0.000000000
41	Tancanhuitz	718,670.00	845,372.00	1.176300667
42	Tanlaías	783,297.00	687,285.00	0.877425804
43	Tanquián de Escobedo	1,043,199.00	997,333.00	0.956033317
44	Tierra Nueva	0.00	0.00	0.000000000
45	Vanegas	546,557.00	651,099.00	1.191273737
46	Venado	2,494,724.00	2,748,105.00	1.101566746
47	Villa de Arista	0.00	0.00	0.000000000
48	Villa de Arriaga	0.00	0.00	0.000000000
49	Villa de Guadalupe	0.00	0.00	0.000000000
50	Villa Hidalgo	1,333,556.44	1,928,558.69	1.446177029



51	Villa de la Paz	0.00	0.00	0.000000000
52	Villa de Ramos	631,587.00	740,948.00	1.173152709
53	Villa de Reyes	0.00	0.00	0.000000000
54	Zaragoza	0.00	0.00	0.000000000
55	Villa Juárez	1,051,701.00	1,359,915.00	1.293062382
56	Xilitla	2,510,424.00	2,799,171.00	1.115019216
57	El Naranjo	0.00	0.00	0.000000000
58	Matlapa	0.00	0.00	0.000000000
Total		120,142,995.49	154,356,436.65	44.349107599

Las variables utilizadas para la creación de las fórmulas de los coeficientes del Impuesto a la Venta Final de Gasolina y Diesel correspondiente al artículo 24 de la Ley de Coordinación Fiscal del Estado y Municipios de San Luis Potosí, son las siguientes:

C₁: Componente Poblacional

Nombre del Municipio		Población 2020 (A)	Factor Población (2=A _i /A _t) (B)
1	Ahualulco del Sonido 13	18,974	0.006722993
2	Alaquines	7,785	0.002758433
3	Aquismón	48,359	0.017134880
4	Armadillo de los Infante	4,013	0.001421913
5	Axtla de Terrazas	32,544	0.011531205
6	Cárdenas	18,317	0.006490200
7	Catorce	9,579	0.003394094
8	Cedral	19,840	0.007029840
9	Cerritos	22,075	0.007821760
10	Cerro de San Pedro	5,050	0.001789349
11	Ciudad del Maíz	30,320	0.010743182
12	Ciudad Fernández	48,106	0.017045235
13	Ciudad Valles	179,371	0.063555915
14	Coxcatlán	15,660	0.005548754
15	Charcas	21,814	0.007729280
16	Ebano	40,899	0.014491603
17	Guadalcázar	25,119	0.008900330
18	Huehuetlán	15,334	0.005433244
19	Lagunillas	5,453	0.001932143
20	Matehuala	102,199	0.036211824
21	Mexquitic de Carmona	58,469	0.020717122
22	Moctezuma	19,036	0.006744961
23	Rayón	15,301	0.005421551
24	Rioverde	97,943	0.034703810
25	Salinas	31,107	0.011022037
26	San Antonio	9,382	0.003324292
27	San Ciró de Acosta	10,215	0.003619446
28	San Luis Potosí	911,908	0.323113255
29	San Martín Chalchicuautla	18,468	0.006543704



30	San Nicolás Tolentino	4,779	0.001693327
31	San Vicente Tancuayalab	14,945	0.005295411
32	Santa Catarina	12,163	0.004309674
33	Santa María del Río	39,880	0.014130545
34	Santo Domingo	10,785	0.003821412
35	Soledad de Graciano Sánchez	332,072	0.117661941
36	Tamasopo	29,184	0.010340667
37	Tamazunchale	95,037	0.033674136
38	Tampacán	14,348	0.005083878
39	Tampamolón	13,603	0.004819905
40	Tamuín	36,968	0.013098746
41	Tancanhuitz	20,300	0.007192830
42	Tanlajás	18,208	0.006451579
43	Tanquián de Escobedo	13,448	0.004764984
44	Tierra Nueva	7,966	0.002822566
45	Vanegas	7,557	0.002677646
46	Venado	14,188	0.005027186
47	Villa de Arista	17,258	0.006114968
48	Villa de Arriaga	18,206	0.006450870
49	Villa de Guadalupe	9,277	0.003287088
50	Villa Hidalgo	15,458	0.005477180
51	Villa de la Paz	5,298	0.001877222
52	Villa de Ramos	38,389	0.013602244
53	Villa de Reyes	52,912	0.018748129
54	Zaragoza	27,386	0.009703588
55	Villa Juárez	10,304	0.003650981
56	Xilitla	49,741	0.017624559
57	El Naranjo	20,959	0.007426331
58	Matlapa	28,996	0.010274054
Total		2,822,255	1.000000000

$C_{2,t}$: Componente Inverso

Nombre del Municipio		Inverso Numero habitantes (1/A _i)	Factor inverso $C_{2i,t}$ (C _i /C _t)
1	Ahualulco del Sonido 13	0.000052704	0.013799420
2	Alaquines	0.000128452	0.033632651
3	Aquismón	0.000020679	0.005414301
4	Armadillo de los Infante	0.000249190	0.065245500
5	Axtla de Terrazas	0.000030728	0.008045421
6	Cárdenas	0.000054594	0.014294382
7	Catorce	0.000104395	0.027333771
8	Cedral	0.000050403	0.013197086
9	Cerritos	0.000045300	0.011860937
10	Cerro de San Pedro	0.000198020	0.051847563



11	Ciudad del Maíz	0.000032982	0.008635560
12	Ciudad Fernández	0.000020787	0.005442776
13	Ciudad Valles	0.000005575	0.001459713
14	Coxcatlán	0.000063857	0.016719680
15	Charcas	0.000045842	0.012002851
16	Ebano	0.000024450	0.006401873
17	Guadalcázar	0.000039811	0.010423591
18	Huehuetlán	0.000065215	0.017075140
19	Lagunillas	0.000183385	0.048015806
20	Matehuala	0.000009785	0.002561964
21	Mexquitic de Carmona	0.000017103	0.004478103
22	Moctezuma	0.000052532	0.013754475
23	Rayón	0.000065355	0.017111966
24	Rioverde	0.000010210	0.002673292
25	Salinas	0.000032147	0.008417083
26	San Antonio	0.000106587	0.027907716
27	San Ciro de Acosta	0.000097895	0.025631933
28	San Luis Potosí	0.000001097	0.000287123
29	San Martín Chalchicuautla	0.000054148	0.014177507
30	San Nicolás Tolentino	0.000209249	0.054787653
31	San Vicente Tancuayalab	0.000066912	0.017519585
32	Santa Catarina	0.000082217	0.021526777
33	Santa María del Río	0.000025075	0.006565451
34	Santo Domingo	0.000092721	0.024277255
35	Soledad de Graciano Sánchez	0.000003011	0.000788474
36	Tamasopo	0.000034265	0.008971703
37	Tamazunchale	0.000010522	0.002755034
38	Tampacán	0.000069696	0.018248550
39	Tampamolón	0.000073513	0.019247974
40	Tamuín	0.000027050	0.007082617
41	Tancanhuitz	0.000049261	0.012898039
42	Tanlajás	0.000054921	0.014379953
43	Tanquián de Escobedo	0.000074360	0.019469824
44	Tierra Nueva	0.000125534	0.032868465
45	Vanegas	0.000132328	0.034647372
46	Venado	0.000070482	0.018454341
47	Villa de Arista	0.000057944	0.015171526
48	Villa de Arriaga	0.000054927	0.014381533
49	Villa de Guadalupe	0.000107793	0.028223584
50	Villa Hidalgo	0.000064691	0.016938167
51	Villa de la Paz	0.000188750	0.049420572
52	Villa de Ramos	0.000026049	0.006820448
53	Villa de Reyes	0.000018899	0.004948409
54	Zaragoza	0.000036515	0.009560731
55	Villa Juárez	0.000097050	0.025410539
56	Xilitla	0.000020104	0.005263871
57	El Naranjo	0.000047712	0.012492494
58	Matlapa	0.000034488	0.009029873
	Total	0.003819269	1.000000000



QUINTO. El monto de participaciones e incentivos para el pago a los municipios del Estado de San Luis Potosí para el ejercicio fiscal 2024, de conformidad con el artículo 22 de la Ley de Coordinación Fiscal del Estado y Municipios de San Luis Potosí, se deberá de considerar el monto base 2023 de las participaciones que recibió el municipio i por concepto del Fondo de participaciones o incentivos según corresponda sin incluir ajustes. El excedente que resulte de la participación o incentivo 2024 vs Base 2023 será el monto que se calculó con los coeficientes que hace referencia el artículo 22 de dicha Ley, de acuerdo a lo siguiente

Periodo	Fondo General	Fondo de Fomento Municipal	Impuesto Especial sobre Producción y Servicios	Fondo de Fiscalización y Recaudación	Impuesto sobre automóviles Nuevos	Fondo de Compensación de Impuesto sobre Automóviles Nuevos	Incentivo de la recaudación neta del Impuesto Sobre la Renta por Enajenación de Bienes Inmuebles.
---------	---------------	----------------------------	--	--------------------------------------	-----------------------------------	--	---

PROYECTO DE PARTICIPACIONES 2024

Enero	275,968,789	76,175,171	4,713,725	25,859,871	6,269,047	981,817	2,362,063
Febrero	395,394,202	106,813,721	10,774,193	10,702,434	7,001,871	981,817	1,801,791
Marzo	255,581,135	71,704,213	4,475,167	10,702,434	5,434,070	981,817	871,506
Abril	313,955,528	83,488,795	4,349,235	35,566,531	5,043,377	981,817	1,304,108
Mayo	383,408,300	101,771,725	4,801,795	10,702,434	5,392,485	981,817	1,330,947
Junio	375,875,453	102,902,071	4,979,557	10,702,434	4,683,538	981,817	1,163,858
Julio	291,380,002	79,655,637	5,128,024	43,469,835	5,073,895	981,817	908,615
Agosto	309,368,267	81,554,031	5,680,349	10,702,434	5,232,519	981,817	1,233,432
Septiembre	290,729,438	80,514,801	5,692,252	10,702,434	5,141,637	981,817	1,286,661
Octubre	192,731,274	52,794,229	5,628,987	27,603,374	5,267,732	981,817	799,487
Noviembre	281,281,471	75,500,170	5,446,997	10,702,434	5,100,388	981,817	762,445
Diciembre	283,032,278	77,320,490	5,438,734	10,702,434	5,503,489	981,817	3,650,428
Total	3,648,706,137	990,195,054	67,109,015	218,119,083	65,144,049	11,781,809	17,475,343

BASE 2023

Enero	261,349,016	75,901,316	21,586,792	27,958,006	5,779,081	934,530	1,461,990
Febrero	296,902,702	84,009,642	55,824,023	10,702,434	8,434,735	934,530	1,115,212
Marzo	233,129,516	69,613,307	21,721,536	10,702,434	6,578,342	934,530	539,415
Abril	321,596,013	89,583,979	22,106,808	33,247,008	6,181,369	934,530	807,173
Mayo	325,046,001	90,362,789	22,414,274	10,702,434	4,027,930	934,530	823,785
Junio	258,169,161	78,794,475	22,378,929	10,702,434	4,969,137	934,530	720,365
Julio	259,457,836	79,124,382	24,075,934	27,532,748	6,386,335	934,530	562,384
Agosto	313,158,551	92,559,835	24,848,002	10,702,434	7,913,174	934,530	763,428
Septiembre	241,091,823	74,322,162	24,859,502	10,702,434	4,624,018	934,530	796,374
Octubre	251,302,759	77,171,333	26,838,869	28,530,943	4,357,802	934,530	494,839
Noviembre	280,821,144	84,721,596	25,806,083	10,702,434	7,042,644	934,530	471,913
Diciembre	258,159,365	78,523,423	25,296,205	10,702,434	7,042,297	934,530	2,259,418
Total	3,300,183,885	974,688,239	317,756,957	202,888,177	73,336,866	11,214,362	10,816,296

EXCEDENTE (2024 - Base 2023)

Enero	14,619,773	273,855	-16,873,067	-2,098,135	489,965	47,287	900,073
Febrero	98,491,500	22,804,079	-45,049,830	0	-1,432,865	47,287	686,580
Marzo	22,451,618	2,090,906	-17,246,369	0	-1,144,272	47,287	332,091
Abril	-7,640,485	-6,095,184	-17,757,573	2,319,523	-1,137,992	47,287	496,936
Mayo	58,362,300	11,408,936	-17,612,479	0	1,364,555	47,287	507,163
Junio	117,706,292	24,107,596	-17,399,372	0	-285,599	47,287	443,493
Julio	31,922,166	531,255	-18,947,910	15,937,087	-1,312,440	47,287	346,231
Agosto	-3,790,283	-11,005,804	-19,167,653	0	-2,680,655	47,287	470,004
Septiembre	49,637,615	6,192,639	-19,167,250	0	517,619	47,287	490,287
Octubre	-58,571,484	-24,377,104	-21,209,882	-927,569	909,930	47,287	304,648
Noviembre	460,327	-9,221,426	-20,359,086	0	-1,942,256	47,287	290,533
Diciembre	24,872,913	-1,202,933	-19,857,471	0	-1,538,808	47,287	1,391,010
Total	348,522,252	15,506,815	-250,647,942	15,230,905	-8,192,817	567,446	6,659,047



Cuando el periodo 2024 a distribuir resulte inferior a la participación o incentivo Base 2023, el cálculo del pago se realizará únicamente con los coeficientes; así como los ajustes cuatrimestrales o definitivos del artículo 26 y al Fondo de Estabilización de los Ingresos de las Entidades Federativas del artículo 32 de la Ley mencionada anteriormente.

$$C_{i,t} = (60C1_{i,t} + 20C2_{i,t} + 10C3_{i,t} + 10C4_{i,t})$$

TRANSITORIO

ÚNICO. El presente Acuerdo entrará en vigor al día siguiente de su publicación en el Periódico Oficial del Estado “*Plan de San Luis*”.

Dado en el Palacio de Gobierno, sede del Poder Ejecutivo del Estado a los 01 días del mes de febrero del año dos mil veinticuatro.

RESPECTUOSAMENTE,

LICENCIADO JOSÉ RICARDO GALLARDO CARDONA

Gobernador Constitucional del Estado
de San Luis Potosí
(Rúbrica)

MAESTRO J. GUADALUPE TORRES SÁNCHEZ

Secretario General de Gobierno
(Rúbrica)

CONTADOR PÚBLICO OMAR VALADEZ MACÍAS

Secretario de Finanzas
(Rúbrica)



PLAN DE **San Luis**

PERIÓDICO OFICIAL DEL ESTADO

Las leyes y demás disposiciones son de observancia obligatoria por el sólo hecho de publicarse en este Periódico.

“2024, Año del Bicentenario del Congreso Constituyente del Estado de San Luis Potosí”

ÍNDICE:

Autoridad emisora:

Poder Ejecutivo del Estado
Secretaría de Finanzas

Título:

Informe por el que se da a conocer el I trimestre de participaciones del ejercicio 2024, ministradas a los cincuenta y ocho municipios del Estado de San Luis Potosí.

Publicación a cargo de:


SECRETARÍA GENERAL DE GOBIERNO
por conducto de la
Dirección del Periódico Oficial del Estado

Directora:

ANA SOFÍA AGUILAR RODRÍGUEZ

MADERO No. 476
ZONA CENTRO, C.P. 78000
SAN LUIS POTOSÍ, S.L.P.

VERSIÓN ELECTRÓNICA GRATUITA





Secretaría General de Gobierno

DIRECTORIO

José Ricardo Gallardo Cardona

Gobernador Constitucional del Estado
de San Luis Potosí

J. Guadalupe Torres Sánchez

Secretario General de Gobierno

Ana Sofía Aguilar Rodríguez

Directora del Periódico Oficial del Estado
"Plan de San Luis"

Para efectos de esta edición extraordinaria, el ente responsable del contenido de cada documento aquí publicado, es el señalado dentro del texto del mismo.

Requisitos para solicitar una publicación:

• Publicaciones oficiales

- ✓ Presentar oficio de solicitud para su autorización, dirigido a la Secretaría General de Gobierno, adjuntando sustento jurídico según corresponda, así como el original del documento físico a publicar y archivo electrónico respectivo (conforme a las especificaciones indicadas **para cualquier tipo de publicación**).
- ✓ En caso de licitaciones públicas, la solicitud se deberá presentar con tres días de anticipación a la fecha en que se desea publicar.
- ✓ Este tipo de publicación será considerada **EDICIÓN EXTRAORDINARIA**.

• Publicaciones de particulares (avisos judiciales y diversos)

- ✓ Realizar el pago de derechos en las cajas recaudadoras de la Secretaría de Finanzas.
- ✓ Hecho lo anterior, presentar ante la Dirección del Periódico Oficial del Estado, el recibo de pago original y una copia fotostática, así como el original del documento físico a publicar (con firma y sello) y en archivo electrónico (conforme a las especificaciones indicadas **para cualquier tipo de publicación**).
- ✓ Cualquier aclaración deberá solicitarse el mismo día de la publicación.
- ✓ Este tipo de publicación será considerada **EDICIÓN ORDINARIA** (con excepciones en que podrán aparecer en EDICIÓN EXTRAORDINARIA).

• Para cualquier tipo de publicación

- ✓ El solicitante deberá presentar el documento a publicar en archivo físico y electrónico. El archivo electrónico que debe presentar el solicitante, deberá cumplir con los siguientes requisitos:
 - Formato Word para Windows
 - Tipo de letra Arial de 9 pts.
 - No imagen (JPEG, JPG). No OCR. No PDF.

¿Donde consultar una publicación?

- ✓ Conforme al artículo 11, de la Ley del Periódico Oficial del Estado, la publicación del periódico se realiza de forma electrónica, pudiendo ser consultado de manera gratuita en la página destinada para ello, pudiendo ingresar bajo la siguiente liga electrónica: periodicooficial.slp.gob.mx/

- **Ordinarias:** lunes, miércoles y viernes de todo el año
- **Extraordinarias:** cuando sea requerido

Poder Ejecutivo del Estado

Secretaría de Finanzas

OMAR VALADEZ MACÍAS, Secretario de Finanzas del Gobierno del Estado de San Luis Potosí, en ejercicio de las facultades que me confieren los artículo 31, fracción II, y 33, fracciones VII, XII, XVIII, y L, de la Ley Orgánica de la Administración Pública del Estado de San Luis Potosí; así como el artículo 6° de la Ley de Coordinación Fiscal y 1°, y 6°, fracciones XVI y XVII del Reglamento Interior de la Secretaría de Finanzas; tengo a bien expedir el presente **INFORME DEL I TRIMESTRE DE PARTICIPACIONES DEL EJERCICIO FISCAL 2024**, de los meses de **enero, febrero y marzo** que a cada uno de los cincuenta y ocho municipios les fue ministrada; al tenor de lo siguiente:

CONSIDERANDO

Que el 9 de diciembre de 2013 se publicó en el Diario Oficial de la Federación el Decreto por que se reforman y adicionan diversas disposiciones de la Ley de Coordinación Fiscal y de la Ley de Contabilidad Gubernamental, mediante el cual se modificó el artículo 6° de la Ley de Coordinación Fiscal, mismo que se establece la obligación de los Gobiernos de las entidades federativas de publicar en su órgano de difusión oficial y en su página oficial de Internet, a más tardar el 15 de febrero, el calendario de entrega, porcentajes, formular y variables utilizadas, así como los montos estimados, de las participaciones que las entidades reciban y de las que tengan obligaciones de participar a sus municipios o demarcaciones territoriales, así como la de publicar trimestralmente en el órgano de difusión oficial estatal y en su página oficial de Internet, el importe de las participaciones entregadas a sus municipios, y en su caso, el ajuste realizado al término de cada ejercicio fiscal. Asimismo, dicho precepto dispone que la Secretaría de Hacienda y Crédito Público publicará en el Diario Oficial de la Federación la lista de las entidades federativas que incumplan con las obligaciones a que se refiere este considerando.

Que el citado artículo 6o. señala que las publicaciones anteriores se realizarán conforme a los lineamientos que al efecto emita la Secretaría de Hacienda y Crédito Público.

Que el 14 de febrero de 2014, se publicó en el Diario Oficial de la Federación el Acuerdo 02/2014 por el que se expiden los Lineamientos para la publicación de la información a que se refiere el artículo 6o. de la Ley de Coordinación Fiscal.

Que el numeral 5 fracción II de dichos Lineamientos, se establece que la información referente a la publicación trimestral de las participaciones entregadas a los municipios se publicará, mediante Acuerdo, en el órgano oficial de gobierno de la entidad federativa, así como a través de su página oficial de Internet, a más tardar el día 15 del mes siguiente a aquel en que se termine el trimestre que corresponda informar (abril, julio, octubre y enero), de acuerdo con el formato del Anexo III los Lineamientos mencionados. Asimismo, se incluirán los montos de cada uno de los conceptos de las participaciones federales entregadas a cada municipio, presentándose la información acumulada al trimestre que corresponda, con el desglose mensual respectivo del trimestre de que se trate, expresando los montos en pesos sin decimales.

En virtud de lo anterior se expide lo siguiente:

Informe

PRIMERO. El presente informe tiene por objeto publicar las participaciones entregadas a los cincuenta y ocho municipios del Estado de San Luis Potosí en el **I trimestre del ejercicio fiscal 2024**, de conformidad con el penúltimo párrafo del artículo 6o. de la Ley de Coordinación Fiscal.

SEGUNDO. Las participaciones ministradas a los cincuenta y ocho municipios del Estado de San Luis Potosí en el **I trimestre del ejercicio fiscal 2024**, con el desglose mensual respectivo, se presenta en los cuadros del 1 al 4 del presente informe.

- **Cuadro 1.** Participaciones ministradas a los municipios en el I trimestre del ejercicio fiscal 2024.
- **Cuadro 2.** Participaciones ministradas a los municipios en el mes de enero del ejercicio fiscal 2024.
- **Cuadro 3.** Participaciones ministradas a los municipios en el mes de febrero del ejercicio fiscal 2024.
- **Cuadro 4.** Participaciones ministradas a los municipios en el mes de marzo del ejercicio fiscal 2024.



CUADRO 1

PARTICIPACIONES FEDERALES Y ESTATALES MINISTRADAS A LOS MUNICIPIOS
I TRIMESTRE DEL EJERCICIO FISCAL 2024

Nombre del municipio	Fondo General de Participaciones	Fondo de Fomento Municipal	Excedente Fdo. Fto. Mpal a Mpio. Coordinados en Predial	Compensación Impuesto Sobre Automóviles Nuevos	Impuesto Especial sobre Producción y Servicios	Fondo de Fiscalización y Recaudación	Art. 4º-A Fracción I de la Ley de Coordinación Fiscal (Gasolina Fed.)	ISR, enajenación de bienes inmuebles	Recaudación Impuesto Sobre la Renta	Impuesto Sobre Automóviles Nuevos	Participación Equivalente al Impuesto sobre Erogaciones por Remuneraciones al Trabajo Personal	leps Gasolina Estatal (rezago)	Total
1 Ahualulco del Sonido 13	7,510,393	2,217,892	455,501	20,411	172,849	465,372	198,005	24,738	1,023,597	147,966	338,289	2,435	12,577,449
2 Alaquines	4,422,904	1,099,049	253,293	9,946	147,790	349,076	269,068	19,707	1,096	108,903	85,055	3,309	6,769,196
3 Aquismón	19,723,397	4,690,555	0	60,001	345,802	1,021,562	304,838	53,178	95,647	340,991	0	3,749	26,639,721
4 Armadillo de los Infante	3,330,747	767,331	71,792	6,806	136,839	342,886	460,411	17,785	0	95,194	174,346	5,662	5,409,798
5 Axtila de Terrazas	13,291,121	3,664,242	887,841	36,878	262,980	727,445	234,705	38,758	0	238,783	408,238	2,886	19,793,877
6 Cárdenas	7,477,212	2,045,394	816,995	19,760	180,821	475,316	197,681	25,572	103,460	151,053	0	2,431	11,495,695
7 Catorce	4,777,447	1,005,257	0	11,376	152,858	371,455	236,730	20,593	86,451	115,192	186,465	2,911	6,966,734
8 Cedral	7,614,650	1,701,657	0	20,940	180,988	486,283	198,768	25,819	0	153,917	252,714	2,444	10,638,180
9 Cerritos	8,511,600	2,240,505	0	23,369	193,710	528,999	202,204	27,818	513,880	166,983	546,537	2,487	12,958,091
10 Cerro de San Pedro	3,410,966	661,383	0	7,338	137,967	370,937	376,200	18,023	161,563	97,095	184,997	4,626	5,431,096
11 Ciudad del Maíz	11,791,693	3,313,583	978,923	32,608	237,950	660,379	226,321	34,923	0	214,275	0	2,783	17,493,437
12 Ciudad Fernández	16,723,998	3,891,200	0	49,541	292,840	886,128	303,624	44,789	3,384,819	285,785	779,720	3,734	26,629,178
13 Ciudad Valles	59,420,328	14,179,087	0	181,752	865,415	2,749,264	1,005,636	139,164	10,444,977	927,501	1,286,529	12,366	91,212,019
14 Coxcatlán	7,321,343	1,942,489	596,152	18,168	184,124	463,849	199,216	25,664	0	149,229	233,937	2,450	11,136,620
15 Charcas	8,451,289	2,250,194	858,590	23,189	193,994	530,355	201,708	27,818	692,403	166,726	301,114	2,480	13,699,859
16 Ebanó	15,196,107	4,327,105	1,512,515	43,254	273,484	787,754	270,052	41,249	0	259,827	0	3,321	22,714,667
17 Guadalcázar	10,357,022	3,021,844	832,106	28,297	226,277	605,972	209,453	32,688	0	197,402	0	2,576	15,513,635
18 Huehuetlán	6,961,978	1,791,659	572,307	17,887	182,903	461,428	199,794	25,463	0	147,863	0	2,457	10,363,737
19 Lagunillas	3,677,143	818,786	188,743	7,803	139,242	324,163	352,706	18,266	39,901	98,925	80,729	4,337	5,750,743
20 Mathuala	33,394,559	7,910,032	0	101,909	503,006	1,585,447	584,594	80,168	3,986,494	530,339	0	7,189	48,683,737
21 Mexquitic de Carmona	20,682,096	5,753,689	3,266,599	60,346	389,927	1,128,768	354,680	58,557	1,282,711	367,346	573,988	4,362	33,923,068
22 Moctezuma	7,756,265	2,076,903	619,779	20,395	185,439	484,046	198,047	26,251	0	155,216	0	2,435	11,524,776
23 Rayón	6,557,572	1,708,439	539,069	17,217	162,966	431,159	199,857	22,933	64,899	134,749	303,663	2,458	10,144,982
24 RIVERDE	33,378,155	7,935,352	0	101,523	519,961	1,611,338	561,712	82,136	3,922,318	539,249	813,847	6,907	49,472,499
25 Salinas	11,466,097	2,631,583	0	32,239	234,576	651,316	229,222	34,445	350,732	211,454	477,442	2,819	16,321,925
26 San Antonio	5,334,205	1,240,227	447,412	12,420	170,640	403,454	239,491	22,934	239,024	127,936	27,653	2,945	8,268,342
27 San Ciro de Acosta	4,874,656	1,163,712	313,134	11,856	149,233	373,641	228,833	20,249	386,233	114,218	174,308	2,814	7,812,887
28 San Luis Potosí	287,012,663	68,960,221	0	896,121	3,737,142	12,471,153	5,064,668	622,360	65,115,125	4,266,303	12,025,299	62,281	460,233,335
29 San Martín Chalchicuautla	8,498,477	2,325,181	708,953	21,586	197,667	511,132	197,735	27,952	0	165,089	0	2,432	12,656,204
30 San Nicolás Tolentino	3,553,947	802,039	198,991	7,314	143,039	330,648	394,439	18,629	0	99,976	215,417	4,850	5,769,290
31 San Vicente Tancuayalab	6,588,177	1,771,214	428,568	17,473	168,688	436,238	200,618	23,672	0	138,662	0	2,467	9,775,776
32 Santa Catarina	6,291,499	1,518,950	514,194	15,422	175,606	430,557	212,082	24,110	1,579,537	137,855	0	2,608	10,902,420
33 Santa María del Río	14,566,149	3,409,831	0	41,300	266,507	768,052	265,494	40,033	0	251,204	0	3,265	19,611,835
34 Santo Domingo	5,212,655	1,370,634	340,175	12,574	152,651	372,335	222,900	20,798	99,153	117,883	0	2,741	7,924,501
35 Soledad de Graciano Sánchez	104,914,207	30,328,234	11,386,521	326,687	1,402,458	4,642,230	1,848,894	231,708	7,183,942	1,578,502	1,954,625	22,736	165,820,745
36 Tamasopo	11,374,484	3,357,319	1,024,504	32,570	231,242	643,734	222,270	34,108	300,872	210,301	448,304	2,733	17,882,441
37 Tamazunchale	35,428,428	10,909,824	3,049,536	104,875	566,093	1,712,138	546,127	88,335	4,615,920	573,823	1,496,849	6,716	59,098,664
38 Tampacán	6,756,903	1,799,995	527,452	17,164	175,907	444,279	202,198	24,481	338,745	142,117	224,699	2,486	10,656,427
39 Tampamolón	6,446,829	1,698,418	400,819	16,804	162,160	415,713	204,774	22,757	0	133,313	84,952	2,518	9,589,056
40 Tamuín	14,054,587	3,309,345	0	40,681	262,685	758,848	252,799	39,454	902,403	247,537	0	3,109	19,871,448
41 Tancanhuitz	8,991,743	2,450,421	667,044	23,964	208,610	545,672	199,314	29,727	0	177,006	242,307	2,451	13,538,259
42 Tanlaías	8,482,058	2,357,538	446,286	22,239	174,893	470,343	197,651	25,336	758,051	153,437	0	2,431	13,090,262
43 Tanquián de Escobedo	6,187,653	1,671,027	359,146	16,115	160,934	409,403	205,402	22,477	0	130,985	0	2,526	9,165,668
44 Tierra Nueva	4,551,495	946,186	0	10,059	156,502	390,460	264,942	20,778	0	114,210	141,748	3,258	6,599,637
45 Vanegas	4,219,345	987,043	251,479	9,480	143,868	337,738	274,617	19,145	0	105,538	0	3,377	6,351,629
46 Venado	6,214,905	1,590,690	436,588	15,880	170,924	439,538	202,692	23,634	138,705	136,220	314,817	2,493	9,687,087
47 Villa de Arista	6,914,193	1,524,303	0	18,716	170,885	451,796	197,692	24,175	0	142,851	0	2,431	9,447,041
48 Villa de Arriaga	7,144,774	1,584,307	0	19,510	170,215	447,607	197,650	24,247	0	144,325	0	2,431	9,735,065
49 Villa de Guadalupe	4,620,054	988,111	0	11,130	140,360	343,307	241,028	19,040	261,652	107,377	141,187	2,964	6,876,210
50 Villa Hidalgo	6,594,201	1,431,258	624,475	16,997	182,790	461,484	199,561	25,278	622,900	145,710	206,362	2,454	10,513,471
51 Villa de la Paz	3,489,883	690,470	0	7,504	136,549	315,214	361,278	17,884	134,814	96,664	151,304	4,443	5,406,008
52 Villa de Ramos	14,104,828	4,115,940	1,258,060	40,552	261,011	743,031	258,928	39,228	0	246,265	0	3,184	21,071,028
53 Villa de Reyes	18,358,467	4,248,015	0	53,898	335,051	1,033,532	326,986	50,710	3,190,141	320,447	589,426	4,021	28,510,694
54 Zaragoza	10,075,751	2,276,143	0	28,417	216,343	634,265	126,243	31,515	844,023	191,931	1,479,921	2,659	15,997,212
55 Villa Juárez	4,953,382	1,217,488	372,191	12,221	148,886	374,911	227,841	20,277	21,375	114,873	70,688	2,802	7,536,935
56 Xilitla	19,229,062	5,357,358	1,549,305	55,939	328,829	967,305	311,500	50,353	2,156,657	321,634	804,606	3,831	31,136,378
57 El Naranjo	8,025,741	2,226,849	0	22,244	173,891	474,894	200,249	25,216	0	152,868	0	2,462	11,304,413
58 Matlapa	11,626,772	2,719,308	0	32,781	224,311	632,092	221,618	33,314	557,393	206,783	355,354	2,725	16,612,449
TOTAL	1,007,898,255	255,992,807	37,755,039	2,945,452	17,971,276	52,670,439	22,383,745	2,730,416	115,601,613	17,315,806	28,177,436	275,256	1,561,717,539

Nota 1) Las sumas no pueden coincidir debido al redondeo.



CUADRO 2

PARTICIPACIONES FEDERALES Y ESTATALES MINISTRADAS A LOS MUNICIPIOS
EN EL MES DE ENERO DEL EJERCICIO FISCAL 2024

Nombre del municipio	Fondo General de Participaciones	Fondo de Fomento Municipal	Excedente Fdo. Fto. Mpal a Mpio. Coordinados en Predial	Compensación Impuesto Sobre Automóviles Nuevos	Impuesto Especial sobre Producción y Servicios	Fondo de Fiscalización y Recaudación	Art. 4º-A Fracción I de la Ley de Coordinación Fiscal (Gasolina Fed.)	ISR, enajenación de bienes inmuebles	Recaudación Impuesto Sobre la Renta	Impuesto Sobre Automóviles Nuevos	Participación Equivalente al Impuesto sobre Erogaciones por Remuneraciones al Trabajo Personal	Ieps Gasolina Estatal (rezago)	Total
1 Ahualulco del Sonido 13	2,442,722	722,767	147,643	6,804	37,013	259,498	64,868	12,095.75	0	51,215	0	1,280	3,745,906
2 Alaquines	1,426,079	349,809	82,101	3,315	31,647	173,049	88,149	10,342.16	0	43,790	71,212	1,740	2,281,233
3 Aquismon	6,232,534	1,576,935	0	20,000	74,047	609,691	99,867	24,198.76	0	102,462	0	1,971	8,741,707
4 Armadillo de los Infante	1,072,433	245,486	23,270	2,269	29,302	179,902	150,834	9,575.80	0	40,546	174,346	2,977	1,930,940
5 Axtila de Terrazas	4,310,023	1,175,252	287,779	12,293	56,313	414,220	76,891	18,402.97	0	77,921	138,590	1,518	6,569,203
6 Cárdenas	2,398,883	656,616	264,815	6,587	38,720	259,948	64,762	12,653.59	0	53,577	0	1,278	3,757,839
7 Catorce	1,541,806	323,764	0	3,792	32,732	189,391	77,555	10,696.79	86,451	45,292	112,926	1,531	2,425,937
8 Cedral	2,498,850	567,444	0	6,980	38,755	270,716	65,118	12,665.28	0	53,627	0	1,285	3,515,441
9 Cerritos	2,774,164	734,707	0	7,790	41,480	298,279	66,244	13,555.53	317,856	57,396	365,365	1,308	4,678,143
10 Cerro de San Pedro	1,114,258	220,014	0	2,446	29,543	206,609	123,246	9,654.77	0	40,880	0	2,433	1,749,084
11 Ciudad del Maíz	3,796,381	1,060,984	317,301	10,869	50,953	376,966	74,144	16,651.41	0	70,505	0	1,464	5,776,219
12 Ciudad Fernández	5,535,520	1,304,104	0	16,514	62,707	520,337	99,470	20,492.56	827,801	86,769	437,850	1,963	8,913,527
13 Ciudad Valles	19,650,104	4,725,084	0	60,584	185,314	1,718,503	329,454	60,560.55	3,180,084	256,423	0	6,503	30,172,614
14 Coxcatlán	2,328,387	618,748	193,233	6,056	39,427	244,546	65,265	12,884.76	0	54,556	0	1,288	3,564,391
15 Charcas	2,752,562	738,607	278,297	7,730	41,540	299,296	66,081	13,575.44	553,744	57,481	157,181	1,304	4,967,399
16 Ebano	4,921,560	1,391,044	490,256	14,418	58,562	462,019	88,471	19,138.01	0	81,033	0	1,746	7,528,248
17 Guadalcázar	3,325,617	973,162	269,713	9,432	48,453	336,463	68,618	15,834.52	0	67,046	0	1,354	5,115,694
18 Huehuetlán	2,265,124	578,422	185,503	5,962	39,165	243,580	65,454	12,799.26	0	54,194	0	1,292	3,451,496
19 Lagunillas	1,186,535	260,185	61,178	2,601	29,816	158,318	115,549	9,743.94	39,901	41,257	44,989	2,181	1,952,354
20 Matehuala	11,050,973	2,854,421	0	33,970	107,710	986,337	191,518	35,199.68	123,730	149,041	0	3,780	15,336,679
21 Mexquique de Carmona	6,828,909	1,916,466	1,058,812	20,115	83,496	664,341	116,196	27,286.58	639,783	115,536	383,734	2,294	11,856,969
22 Moctezuma	2,513,117	665,404	200,891	6,798	39,708	263,178	64,882	12,976.73	0	54,946	0	1,281	3,823,181
23 Rayón	2,110,575	549,840	174,730	5,739	34,896	237,056	65,475	11,404.16	0	48,287	0	1,292	3,239,295
24 Rioverde	10,988,548	2,649,719	0	33,841	111,341	992,033	184,021	36,386.15	851,122	154,065	561,490	3,632	16,566,198
25 Salinas	3,745,787	861,134	0	10,746	50,230	371,922	75,095	16,415.29	0	69,505	291,045	1,482	5,493,362
26 San Antonio	1,745,702	396,179	145,021	4,140	36,540	200,212	78,459	11,941.13	0	50,561	0	1,549	2,670,304
27 San Ciro de Acosta	1,580,673	376,480	101,497	3,952	31,956	195,895	74,968	10,443.13	56,149	44,218	0	1,480	2,477,710
28 San Luis Potosí	95,175,465	23,146,483	0	298,707	800,243	8,019,993	1,659,226	261,519.97	34,080,116	1,107,319	5,322,809	32,752	169,904,632
29 San Martín Chalchicuautla	2,629,871	741,913	229,795	7,195	42,327	275,699	64,780	13,832.45	0	58,569	0	1,279	4,065,259
30 San Nicolás Tolentino	1,130,070	255,310	64,500	2,438	30,629	160,279	129,221	10,009.70	0	42,383	0	2,551	1,827,390
31 San Vicente Tancuayalab	2,123,869	578,811	138,913	5,824	36,122	235,320	65,724	11,804.55	0	49,982	0	1,297	3,247,668
32 Santa Catarina	2,081,912	485,454	166,667	5,141	37,603	221,399	68,480	12,288.65	0	52,032	0	1,371	3,133,348
33 Santa María del Río	4,721,626	1,093,532	0	13,767	57,068	450,626	86,978	18,649.80	0	78,966	0	1,717	6,522,929
34 Santo Domingo	1,634,332	436,182	110,262	4,191	32,687	190,519	73,024	10,682.28	19,415	45,231	0	1,441	2,557,966
35 Soledad de Graciano Sánchez	34,707,814	10,132,379	3,690,746	108,896	300,312	2,971,819	605,713	98,142.05	1,142,083	415,550	1,025,686	11,956	55,211,095
36 Tamasopo	3,671,929	1,104,516	332,075	10,857	49,516	368,311	72,817	16,182.00	300,872	68,517	273,891	1,437	6,270,922
37 Tamazunchale	11,410,371	3,538,552	988,455	34,958	121,219	1,037,887	178,916	39,614.40	3,560,825	167,734	951,203	3,532	22,003,266
38 Tampacán	2,130,538	571,394	170,965	5,721	37,667	234,763	66,242	12,309.73	0	52,121	0	1,308	3,283,029
39 Tampalón	2,070,203	544,830	129,919	5,601	34,724	222,571	67,085	11,347.73	0	48,048	0	1,324	3,135,653
40 Tamuín	4,488,728	1,077,181	0	13,560	56,249	445,974	82,819	18,382.33	133,440	77,834	0	1,635	6,395,803
41 Tancanhuitz	2,898,884	785,807	216,211	7,988	44,670	297,206	65,297	14,598.22	0	61,811	110,088	1,289	4,503,849
42 Tanlaías	2,739,200	749,937	144,656	7,413	37,450	262,036	64,752	12,238.74	131,809	51,821	0	1,278	4,202,590
43 Tanquián de Escobedo	1,963,168	537,335	116,411	5,372	34,461	217,721	67,291	11,261.94	0	47,685	0	1,328	3,002,034
44 Tierra Nueva	1,431,088	300,731	0	3,353	33,512	204,057	86,797	10,951.78	0	46,372	0	1,713	2,118,575
45 Vanegas	1,360,354	313,455	81,513	3,160	30,807	166,383	89,967	10,067.66	0	42,628	0	1,776	2,100,109
46 Venado	1,995,160	514,453	141,513	5,293	36,600	235,957	66,404	11,961.05	0	50,645	0	1,311	3,059,298
47 Villa de Arista	2,279,964	509,781	0	6,239	36,592	248,262	64,765	11,958.27	0	50,633	0	1,278	3,209,473
48 Villa de Arriaga	2,367,572	529,148	0	6,503	36,449	244,871	64,752	11,911.39	0	50,435	0	1,278	3,312,919
49 Villa de Guadalupe	1,482,338	314,142	0	3,710	30,056	176,130	78,963	9,822.21	131,055	41,589	31,226	1,559	2,300,589
50 Villa Hidalgo	2,148,153	470,798	202,413	5,666	39,141	243,771	65,378	12,791.36	0	54,161	109,075	1,291	3,352,637
51 Villa de la Paz	1,126,154	223,706	0	2,501	29,240	152,576	118,358	9,555.50	0	40,460	151,304	2,336	1,856,190
52 Villa de Ramos	4,585,581	1,340,989	407,779	13,517	55,891	432,151	84,827	18,265.21	0	77,338	0	1,674	7,018,012
53 Villa de Reyes	6,074,683	1,423,476	0	17,966	71,745	634,466	107,123	23,446.37	0	99,276	589,426	2,115	9,043,723
54 Zaragoza	3,331,025	761,766	0	9,472	46,326	376,588	70,843	15,139.39	0	64,103	0	1,398	4,676,661
55 Villa Juárez	1,607,607	395,915	120,639	4,074	31,881	197,579	74,643	10,418.84	0	44,115	44,984	1,473	2,533,328
56 Xilita	6,167,576	1,728,557	502,181	18,646	70,413	575,650	102,050	23,010.97	397,919	97,432	455,051	2,014	10,140,501
57 El Naranjo	2,613,237	727,353	0	7,415	37,236	267,780	65,603	12,168.62	0	51,524	0	1,295	3,783,611
58 Matlapa	3,722,720	871,574	0	10,927	48,032	364,924	72,604	15,696.94	407,439	66,463	202,794	1,433	5,784,608
TOTAL	330,009,019	84,498,235	12,237,651	981,817	3,848,234	31,265,571	7,333,094	1,257,605	46,981,594	5,324,906	12,006,265	144,749	535,888,740

Nota 1) Las sumas no pueden coincidir debido al redondeo.



CUADRO 3

PARTICIPACIONES FEDERALES Y ESTATALES MINISTRADAS A LOS MUNICIPIOS
EN EL MES DE FEBRERO DEL EJERCICIO FISCAL 2024

Nombre del municipio	Fondo General de Participaciones	Fondo de Fomento Municipal	Excedente Fdo. Fto. Mpal a Mpio. Coordinados en Predial	Compensación Impuesto Sobre Automóviles Nuevos	Impuesto Especial sobre Producción y Servicios	Fondo de Fiscalización y Recaudación	Art. 4º-A Fracción I de la Ley de Coordinación Fiscal (Gasolina Fed.)	ISR, enajenación de bienes inmuebles	Recaudación Impuesto Sobre la Renta	Impuesto Sobre Automóviles Nuevos	Participación Equivalente al Impuesto sobre Erogaciones por Remuneraciones al Trabajo Personal	Total
1 Ahualulco del Sonido 13	3,302,842	915,060	220,294	6,804	97,015	102,937	66,766	4,298.72	1,023,597.00	49,728	0	5,789,341
2 Alaquines	2,093,363	478,035	122,500	3,315	82,951	88,014	90,727	3,675.51	1,096.00	42,519	13,843	3,020,038
3 Aquismón	8,369,044	1,830,944	0	20,000	194,089	205,936	102,789	8,600.02	0.00	99,486	0	10,830,888
4 Armadillo de los Infante	1,637,571	348,665	34,721	2,269	76,804	81,492	155,246	3,403.15	0.00	39,368	0	2,379,539
5 Axtla de Terrazas	5,812,626	1,488,908	429,386	12,293	147,603	156,612	79,140	6,540.25	0.00	75,658	135,458	8,344,224
6 Cárdenas	3,364,304	848,410	395,122	6,587	101,490	107,684	66,656	4,496.97	103,460.00	52,021	0	5,050,231
7 Catorce	2,229,003	435,307	0	3,792	85,795	91,032	79,823	3,801.55	0.00	43,977	0	2,972,531
8 Cedral	3,303,810	696,834	0	6,980	101,583	107,784	67,023	4,501.13	0.00	52,069	0	4,340,584
9 Cerritos	3,718,587	919,897	0	7,790	108,724	115,360	68,181	4,817.52	53,120.00	55,729	67,821	5,120,026
10 Cerro de San Pedro	1,631,362	300,768	0	2,446	77,437	82,164	126,851	3,431.22	0.00	39,693	184,997	2,449,149
11 Ciudad del Maíz	5,191,437	1,349,754	473,436	10,869	133,555	141,706	76,313	5,917.76	0.00	68,457	0	7,451,445
12 Ciudad Fernández	6,956,574	1,529,277	0	16,514	164,363	174,395	102,379	7,282.88	1,915,457.00	84,249	176,327	11,126,818
13 Ciudad Valles	24,329,633	5,527,011	0	60,584	485,733	515,381	339,091	21,522.68	5,942,399.00	248,976	0	37,470,330
14 Coxcatlán	3,340,266	806,376	288,316	6,056	103,344	109,652	67,174	4,579.13	0.00	52,972	0	4,778,734
15 Charcas	3,694,381	924,888	415,239	7,730	108,883	115,529	68,014	4,824.59	138,659.00	55,811	67,310	5,601,569
16 Ebano	6,572,445	1,744,653	731,496	14,418	153,499	162,868	91,059	6,801.48	0.00	78,680	0	9,555,919
17 Guadalcázar	4,590,158	1,240,965	402,431	9,432	127,003	134,755	70,625	5,627.45	0.00	65,099	0	6,646,095
18 Huehuetlán	3,137,496	750,435	276,784	5,962	102,658	108,924	67,369	4,548.75	0.00	52,620	0	4,506,797
19 Lagunillas	1,778,800	366,893	91,281	2,601	78,152	82,923	118,929	3,462.91	0.00	40,059	17,514	2,580,616
20 Matehuala	13,678,736	3,062,705	0	33,970	282,323	299,555	197,119	12,509.65	465,150.00	144,713	0	18,176,781
21 Mexquitic de Carmona	8,684,808	2,307,111	1,579,822	20,115	218,855	232,213	119,595	9,697.41	322,640.00	112,180	95,053	13,702,090
22 Moctezuma	3,474,537	860,765	299,743	6,798	104,081	110,434	66,780	4,611.81	0.00	53,350	0	4,981,100
23 Rayón	2,951,341	710,284	260,709	5,739	91,468	97,051	67,390	4,052.94	64,899.00	46,885	0	4,299,820
24 Rioverde	13,749,901	3,104,241	0	33,841	291,839	309,652	189,404	12,931.32	1,833,545.00	149,590	252,357	19,927,303
25 Salinas	4,948,490	1,062,163	0	10,746	131,661	139,697	77,291	5,833.85	222,928.00	67,486	93,060	6,759,357
26 San Antonio	2,487,948	536,997	216,382	4,140	95,775	101,621	80,754	4,243.77	239,024.00	49,092	27,653	3,843,631
27 San Ciro de Acosta	2,248,999	498,583	151,441	3,952	83,760	88,873	77,160	3,711.40	30,942.00	42,934	95,421	3,325,776
28 San Luis Potosí	115,923,641	26,414,170	0	298,707	2,097,552	2,225,580	1,707,758	92,941.88	21,136,967.00	1,075,158	4,573,726	175,546,201
29 San Martín Chalchicuautla	3,881,990	952,685	342,870	7,195	110,945	117,717	66,674	4,915.93	0.00	56,868	0	5,541,860
30 San Nicolás Tolentino	1,749,163	363,175	96,238	2,438	80,284	85,184	133,001	3,557.36	0.00	41,152	215,417	2,769,609
31 San Vicente Tancuayalab	2,945,110	737,891	207,268	5,824	94,680	100,459	67,646	4,195.23	0.00	48,531	0	4,211,604
32 Santa Catarina	2,857,808	643,347	248,679	5,141	98,563	104,579	71,512	4,367.28	0.00	50,521	0	4,084,516
33 Santa María del Río	6,307,440	1,363,459	0	13,767	149,583	158,713	89,522	6,627.97	0.00	76,673	0	8,165,785
34 Santo Domingo	2,442,864	581,757	164,519	4,191	85,678	90,908	75,160	3,796.39	79,738.00	43,917	0	3,572,529
35 Soledad de Graciano Sánchez	42,515,263	11,824,208	5,506,852	108,896	787,160	835,206	623,430	34,878.81	4,226,416.00	403,481	758,198	67,623,987
36 Tamasopo	4,904,600	1,365,520	495,480	10,857	129,790	137,712	74,947	5,750.94	0.00	66,527	86,925	7,278,107
37 Tamazunchale	15,081,317	4,367,471	1,474,844	34,958	317,732	337,125	184,149	14,078.61	0.00	162,862	279,313	22,253,851
38 Tampacán	3,106,803	753,473	255,091	5,721	98,732	104,758	68,179	4,374.77	259,490.00	50,608	183,160	4,890,391
39 Tampamolón	2,915,612	707,566	193,848	5,801	91,016	96,571	69,048	4,032.88	0.00	46,653	33,462	4,163,410
40 Tamuín	6,081,752	1,322,171	0	13,560	147,438	156,437	85,242	6,532.92	738,232.00	75,573	0	8,626,937
41 Tancanhuitz	4,018,522	1,011,914	322,602	7,988	117,087	124,233	67,207	5,188.08	0.00	60,016	64,833	5,799,589
42 Tanlaías	3,753,698	960,110	215,837	7,413	98,162	104,154	66,646	4,349.54	501,505.00	50,316	0	5,762,190
43 Tanquián de Escobedo	2,821,200	698,552	173,693	5,372	90,328	95,841	69,260	4,002.39	0.00	46,300	0	4,004,548
44 Tierra Nueva	2,186,297	414,169	0	3,353	87,840	93,202	89,336	3,892.17	0.00	45,025	0	2,923,113
45 Vanegas	2,003,795	432,266	121,622	3,160	80,749	85,678	92,598	3,577.96	0.00	41,390	0	2,864,836
46 Venado	2,831,834	669,682	211,147	5,293	95,935	101,791	68,346	4,250.85	14,599.00	49,174	244,929	4,296,981
47 Villa de Arista	3,010,921	625,131	0	6,239	95,913	101,767	66,660	4,249.86	0.00	49,163	0	3,960,043
48 Villa de Arriaga	3,088,291	647,914	0	6,503	95,537	101,368	66,646	4,233.20	0.00	48,970	0	4,059,462
49 Villa de Guadalupe	2,156,629	424,166	0	3,710	78,780	83,589	81,272	3,490.73	130,597.00	40,381	81,885	3,084,500
50 Villa Hidalgo	2,960,582	602,204	302,014	5,666	102,595	108,857	67,290	4,545.94	622,900.00	52,588	48,531	4,877,772
51 Villa de la Paz	1,685,166	313,023	0	2,501	76,641	81,319	121,820	3,395.94	134,814.00	39,285	0	2,457,964
52 Villa de Ramos	6,046,546	1,662,374	608,434	13,517	146,498	155,440	87,308	6,491.29	0.00	75,092	0	8,801,701
53 Villa de Reyes	7,672,966	1,676,478	0	17,966	188,054	199,533	110,257	8,332.63	3,190,141.00	96,392	0	13,160,120
54 Zaragoza	4,297,602	915,834	0	9,472	121,427	128,839	72,915	5,380.41	585,905.00	62,241	1,099,983	7,299,598
55 Villa Juárez	2,270,656	519,512	180,002	4,074	83,566	88,666	76,826	3,702.76	21,375.00	42,834	25,704	3,316,916
56 Xilitla	8,283,774	2,145,552	749,289	18,646	184,562	195,827	105,035	8,177.89	1,758,738.00	94,602	181,199	13,725,402
57 El Naranjo	3,495,143	911,161	0	7,415	97,600	103,557	67,522	4,324.62	0.00	50,028	0	4,736,750
58 Matlapa	5,091,432	1,092,764	0	10,927	125,899	133,584	74,727	5,578.55	0.00	64,533	72,238	6,671,684

TOTAL	425,667,179	101,765,626	18,259,431	981,817	10,086,769	10,702,434	7,547,586	446,942	45,758,333	5,170,253	9,176,317	635,562,688
-------	-------------	-------------	------------	---------	------------	------------	-----------	---------	------------	-----------	-----------	-------------

Nota 1) Las sumas no pueden coincidir debido al redondeo.



CUADRO 4

**PARTICIPACIONES FEDERALES Y ESTATALES MINISTRADAS A LOS MUNICIPIOS
EN EL MES DE MARZO DEL EJERCICIO FISCAL 2024**

Nombre del municipio	Fondo General de Participaciones	Fondo de Fomento Municipal	Excedente Fdo. Fto. Mpal a Mpio. Coordinados en Predial	Compensación Impuesto Sobre Automóviles Nuevos	Impuesto Especial sobre Producción y Servicios	Fondo de Fiscalización y Recaudación	Art. 4º-A Fracción I de la Ley de Coordinación Fiscal (Gasolina Fed.)	ISR, enajenación de bienes inmuebles	Recaudación Impuesto Sobre la Renta	Impuesto Sobre Automóviles Nuevos	Participación Equivalente al Impuesto sobre Erogaciones por Remuneraciones al Trabajo Personal	Ieps Gasolina Estatal (rezago)	Total
1 Ahualulco del Sonido 13	1,764,829	580,065	87,565	6,804	38,821	102,937	66,372	8,343.42	0	47,022	338,289	1,154	3,042,201
2 Alaquines	903,462	271,204	48,693	3,315	33,193	88,014	90,192	5,689.71	0	22,594	0	1,569	1,467,925
3 Aquimón	5,121,819	1,282,676	0	20,000	77,666	205,936	102,182	20,379.45	95,647	139,044	0	1,777	7,067,126
4 Armadillo de los Infante	620,743	173,180	13,801	2,269	30,733	81,492	154,330	4,805.75	0	15,281	0	2,684	1,099,319
5 Axtla de Terrazas	3,168,472	1,000,082	170,677	12,293	59,064	156,612	78,673	13,814.34	0	85,204	134,190	1,368	4,880,450
6 Cárdenas	1,714,026	540,367	157,058	6,587	40,612	107,684	66,263	8,421.82	0	45,454	0	1,153	2,687,625
7 Catorce	1,006,638	246,185	0	3,792	34,331	91,032	79,352	6,094.29	0	25,923	73,539	1,380	1,568,267
8 Cedral	1,811,990	437,380	0	6,980	40,649	107,784	66,627	8,652.98	0	48,221	252,714	1,159	2,782,156
9 Cerritos	2,018,849	585,902	0	7,790	43,506	115,360	67,779	9,445.44	142,904	53,857	113,351	1,179	3,159,922
10 Cerro de San Pedro	665,346	140,601	0	2,446	30,987	82,164	126,103	4,936.90	161,563	16,523	0	2,193	1,232,863
11 Ciudad del Maíz	2,803,875	902,845	188,186	10,869	53,443	141,706	75,863	12,353.44	0	75,313	0	1,320	4,265,773
12 Ciudad Fernández	4,231,904	1,057,819	0	16,514	65,771	174,395	101,775	17,013.76	641,561	114,768	165,543	1,770	6,588,833
13 Ciudad Valles	15,440,592	3,926,991	0	60,584	194,369	515,381	337,091	57,080.46	1,322,494	422,102	1,286,529	5,863	23,569,075
14 Coxcatlán	1,652,680	517,364	114,603	6,056	41,354	109,652	66,778	8,199.79	0	41,701	233,937	1,162	2,793,495
15 Charcas	2,004,045	586,699	165,054	7,730	43,570	115,529	67,613	9,418.13	0	53,434	76,623	1,176	3,130,891
16 Ebanó	3,702,102	1,191,408	290,763	14,418	61,423	162,868	90,522	15,309.57	0	100,113	0	1,575	5,630,501
17 Guadalcázar	2,441,247	807,717	159,963	9,432	50,821	134,755	70,209	11,225.76	0	65,257	0	1,221	3,751,847
18 Huehuetlán	1,559,358	462,802	110,019	5,962	41,079	108,924	66,971	8,114.58	0	41,048	0	1,165	2,405,444
19 Lagunillas	711,808	191,708	36,284	2,601	31,273	82,923	118,227	5,058.96	0	17,608	18,226	2,056	1,217,773
20 Matehuala	8,664,850	2,192,906	0	33,970	112,973	299,555	195,957	32,459.16	3,397,614	236,585	0	3,408	15,170,277
21 Mexquité de Carmona	5,168,379	1,530,111	627,965	20,115	87,576	232,213	118,889	21,573.13	320,288	139,630	95,201	2,068	8,364,009
22 Moctezuma	1,768,611	550,735	119,145	6,798	41,649	110,434	66,386	8,661.96	0	46,921	0	1,155	2,720,496
23 Rayón	1,495,655	448,316	103,630	5,739	36,602	97,051	66,992	7,476.39	0	39,578	303,663	1,165	2,605,867
24 Rióverde	8,639,706	2,181,392	0	33,841	116,781	309,652	188,287	32,818.08	1,237,651	235,594	0	3,275	12,978,998
25 Salinas	2,771,819	708,286	0	10,746	52,685	139,697	76,635	12,196.13	127,804	74,463	93,337	1,336	4,069,206
26 San Antonio	1,100,554	307,050	86,010	4,140	38,325	101,621	80,278	6,749.50	0	28,283	0	1,396	1,754,407
27 San Ciro de Acosta	1,044,984	288,649	60,196	3,952	33,517	88,873	76,705	6,093.97	299,142	27,067	78,887	1,334	2,009,401
28 San Luis Potosí	75,913,557	19,399,568	0	298,707	839,346	2,225,580	1,697,684	267,897.82	9,898,042	2,083,826	2,128,764	29,529	114,782,502
29 San Martín Chalchicuautla	1,986,617	630,583	136,288	7,195	44,395	117,717	66,281	9,203.44	0	49,653	0	1,153	3,049,084
30 San Nicolás Tolentino	674,715	183,554	38,254	2,438	32,126	85,184	132,216	5,061.92	0	16,442	0	2,300	1,172,291
31 San Vicente Tancuayalab	1,519,198	454,512	82,387	5,824	37,887	100,459	67,247	7,671.73	0	40,148	0	1,170	2,316,504
32 Santa Catarina	1,351,780	390,149	98,848	5,141	39,440	104,579	71,090	7,453.94	1,579,537	35,302	0	1,237	3,684,555
33 Santa María del Río	3,537,083	952,840	0	13,767	59,856	158,713	88,994	14,755.45	0	95,564	0	1,548	4,923,121
34 Santo Domingo	1,135,459	352,696	65,395	4,191	34,285	90,908	74,717	6,319.52	0	28,735	0	1,300	1,794,005
35 Soledad de Graciano Sánchez	27,691,130	8,371,647	2,188,923	108,896	314,986	835,206	619,752	98,687.49	1,815,443	759,472	170,741	10,780	42,985,663
36 Tamasopo	2,797,955	887,283	196,949	10,857	51,936	137,712	74,505	12,174.67	0	75,257	87,488	1,296	4,333,411
37 Tamazunchale	8,936,740	3,003,800	586,237	34,958	127,142	337,125	183,063	34,641.63	1,055,095	243,226	266,333	3,184	14,811,546
38 Tampacán	1,519,561	475,128	101,396	5,721	39,508	104,758	67,777	7,796.79	79,255	39,388	41,539	1,179	2,483,007
39 Tampamolón	1,461,014	446,022	77,053	5,601	36,420	96,571	68,640	7,376.26	0	38,612	51,490	1,194	2,289,994
40 Tamuín	3,484,108	909,993	0	13,560	58,998	156,437	84,739	14,538.62	30,731	94,130	0	1,474	4,848,709
41 Tancanhuitz	2,074,337	652,700	128,231	7,988	46,853	124,233	66,810	9,940.68	0	55,179	67,386	1,162	3,234,821
42 Tanlaías	1,989,160	647,492	85,793	7,413	39,280	104,154	66,253	8,747.31	124,737	51,301	0	1,152	3,125,482
43 Tanquián de Escobedo	1,403,285	435,141	69,042	5,372	36,145	95,841	68,851	7,212.30	0	37,000	0	1,198	2,159,086
44 Tierra Nueva	934,110	231,286	0	3,353	35,150	93,202	88,809	5,933.88	0	22,813	141,748	1,545	1,557,949
45 Vanegas	855,196	241,323	48,344	3,160	32,312	85,678	92,052	5,499.78	0	21,519	0	1,601	1,386,684
46 Venado	1,387,911	406,554	83,929	5,293	38,389	101,791	67,943	7,422.49	124,106	36,401	69,888	1,182	2,330,809
47 Villa de Arista	1,623,309	389,390	0	6,239	38,380	101,767	66,267	7,967.09	0	43,055	0	1,153	2,277,525
48 Villa de Arriaga	1,688,910	407,245	0	6,503	38,230	101,368	66,253	8,102.64	0	44,920	0	1,152	2,362,684
49 Villa de Guadalupe	981,087	249,802	0	3,710	31,524	83,589	60,793	5,727.54	0	25,408	28,076	1,405	1,491,121
50 Villa Hidalgo	1,485,466	358,256	120,048	5,666	41,054	108,857	66,893	7,940.54	0	38,962	48,756	1,164	2,283,061
51 Villa de la Paz	678,563	153,741	0	2,501	30,668	81,319	121,101	4,932.62	0	16,920	0	2,106	1,091,853
52 Villa de Ramos	3,472,701	1,112,578	241,847	13,517	58,622	155,440	86,793	14,471.01	0	93,836	0	1,510	5,251,315
53 Villa de Reyes	4,610,818	1,148,062	0	17,966	75,251	199,533	109,606	18,930.58	0	124,779	0	1,906	6,306,851
54 Zaragoza	2,447,124	598,544	0	9,472	48,590	128,839	72,485	10,994.96	258,118	65,587	379,938	1,261	4,020,953
55 Villa Juárez	1,075,120	302,062	71,549	4,074	33,439	88,666	76,373	6,155.28	0	27,924	0	1,328	1,686,691
56 Xilitla	4,777,712	1,483,250	297,836	18,646	73,854	195,827	104,415	19,164.29	0	129,599	168,356	1,816	7,270,475
57 El Naranjo	1,917,361	588,335	0	7,415	39,055	103,557	67,124	8,722.56	0	51,316	0	1,168	2,784,052
58 Matlapa	2,812,620	754,969	0	10,927	50,379	133,584	74,287	12,038.10	149,954	75,786	80,322	1,292	4,156,158
TOTAL	252,222,057	69,728,946	7,257,957	981,817	4,036,273	10,702,434	7,503,064	1,025,870	22,861,686	6,820,646	6,994,854	130,506	390,266,111

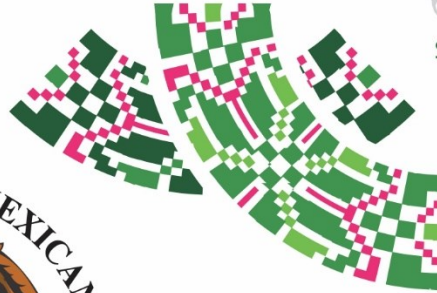
Nota 1) Las sumas no pueden coincidir debido al redondeo.

TERCERO. Publíquese en el Periódico Oficial del Estado.

Dado en el Palacio de Gobierno, sede el Poder Ejecutivo del Estado a los 05 días del mes de abril del año dos mil veinticuatro.

OMAR VALADEZ MACÍAS
SECRETARIO DE FINANZAS
(Rúbrica)

AÑO CVII, TOMO III, SAN LUIS POTOSÍ, S.L.P.
JUEVES 11 DE JULIO DE 2024
EDICIÓN EXTRAORDINARIA
PUBLICACIÓN ELECTRÓNICA
07 PÁGINAS



PLAN DE **San Luis** PERIÓDICO OFICIAL DEL ESTADO

Las leyes y demás disposiciones son de observancia obligatoria por el sólo hecho de publicarse en este Periódico.

“2024, Año del Bicentenario del Congreso Constituyente del Estado de San Luis Potosí”


ÍNDICE:

Autoridad emisora:

Poder Ejecutivo del Estado
Secretaría de Finanzas

Título:

Informe por el que se da a conocer el II trimestre de participaciones del ejercicio fiscal 2024, ministradas a los cincuenta y ocho municipios del Estado de San Luis Potosí.



POTOSÍ
PARA LOS POTOSINOS
GOBIERNO DEL ESTADO 2021-2027

Publicación a cargo de:
SECRETARÍA GENERAL DE GOBIERNO
por conducto de la
Dirección del Periódico Oficial del Estado
Encargado del Despacho:
ERNESTO GABRIEL RODRÍGUEZ MORALES

MADERO No. 476
ZONA CENTRO, C.P. 78000
SAN LUIS POTOSÍ, S.L.P.

VERSIÓN ELECTRÓNICA GRATUITA



Secretaría General de Gobierno

DIRECTORIO

José Ricardo Gallardo Cardona

Gobernador Constitucional del Estado
de San Luis Potosí

J. Guadalupe Torres Sánchez

Secretario General de Gobierno

Para efectos de esta edición extraordinaria, el ente responsable del contenido de cada documento aquí publicado, es el señalado dentro del texto del mismo.

Requisitos para solicitar una publicación:

• Publicaciones oficiales

- ✓ Presentar oficio de solicitud para su autorización, dirigido a la Secretaría General de Gobierno, adjuntando sustento jurídico según corresponda, así como el original del documento físico a publicar y archivo electrónico respectivo (conforme a las especificaciones indicadas **para cualquier tipo de publicación**).
- ✓ En caso de licitaciones públicas, la solicitud se deberá presentar con tres días de anticipación a la fecha en que se desea publicar.
- ✓ Este tipo de publicación será considerada **EDICIÓN EXTRAORDINARIA**.

• Publicaciones de particulares (avisos judiciales y diversos)


- ✓ Realizar el pago de derechos en las cajas recaudadoras de la Secretaría de Finanzas.
- ✓ Hecho lo anterior, presentar ante la Dirección del Periódico Oficial del Estado, el recibo de pago original y una copia fotostática, así como el original del documento físico a publicar (con firma y sello) y en archivo electrónico (conforme a las especificaciones indicadas **para cualquier tipo de publicación**).
- ✓ Cualquier aclaración deberá solicitarse el mismo día de la publicación.
- ✓ Este tipo de publicación será considerada **EDICIÓN ORDINARIA** (con excepciones en que podrán aparecer en EDICIÓN EXTRAORDINARIA).

• Para cualquier tipo de publicación

- ✓ El solicitante deberá presentar el documento a publicar en archivo físico y electrónico. El archivo electrónico que debe presentar el solicitante, deberá cumplir con los siguientes requisitos:
 - Formato Word para Windows
 - Tipo de letra Arial de 9 pts.
 - No imagen (JPEG, JPG). No OCR. No PDF.

¿Dónde consultar una publicación?

- ✓ Conforme al artículo 11, de la Ley del Periódico Oficial del Estado, la publicación del periódico se realiza de forma electrónica, pudiendo ser consultado de manera gratuita en la página destinada para ello, pudiendo ingresar bajo la siguiente liga electrónica: periodicooficial.slp.gob.mx/
 - **Ordinarias:** lunes, miércoles y viernes de todo el año
 - **Extraordinarias:** cuando sea requerido



Poder Ejecutivo del Estado

Secretaría de Finanzas

OMAR VALADEZ MACÍAS, Secretario de Finanzas del Gobierno del Estado de San Luis Potosí, en ejercicio de las facultades que me confieren los artículo 31, fracción II, y 33, fracciones VII, XII, XVIII, y L, de la Ley Orgánica de la Administración Pública del Estado de San Luis Potosí; así como el artículo 6° de la Ley de Coordinación Fiscal y 1°, y 6°, fracciones XVI y XVII del Reglamento Interior de la Secretaría de Finanzas; tengo a bien expedir el presente **INFORME DEL II TRIMESTRE DE PARTICIPACIONES DEL EJERCICIO FISCAL 2024**, de los meses de **abril, mayo y junio** que a cada uno de los cincuenta y ocho municipios les fue ministrada; al tenor de lo siguiente:

CONSIDERANDO

Que el 9 de diciembre de 2013 se publicó en el Diario Oficial de la Federación el Decreto por que se reforman y adicionan diversas disposiciones de la Ley de Coordinación Fiscal y de la Ley de Contabilidad Gubernamental, mediante el cual se modificó el artículo 6° de la Ley de Coordinación Fiscal, mismo que se establece la obligación de los Gobiernos de las entidades federativas de publicar en su órgano de difusión oficial y en su página oficial de Internet, a más tardar el 15 de febrero, el calendario de entrega, porcentajes, formular y variables utilizadas, así como los montos estimados, de las participaciones que las entidades reciban y de las que tengan obligaciones de participar a sus municipios o demarcaciones territoriales, así como la de publicar trimestralmente en el órgano de difusión oficial estatal y en su página oficial de Internet, el importe de las participaciones entregadas a sus municipios, y en su caso, el ajuste realizado al término de cada ejercicio fiscal. Asimismo, dicho precepto dispone que la Secretaría de Hacienda y Crédito Público publicará en el Diario Oficial de la Federación la lista de las entidades federativas que incumplan con las obligaciones a que se refiere este considerando.

Que el citado artículo 6o. señala que las publicaciones anteriores se realizarán conforme a los lineamientos que al efecto emita la Secretaría de Hacienda y Crédito Público.

Que el 14 de febrero de 2014, se publicó en el Diario Oficial de la Federación el Acuerdo 02/2014 por el que se expiden los Lineamientos para la publicación de la información a que se refiere el artículo 6o. de la Ley de Coordinación Fiscal.

Que el numeral 5 fracción II de dichos Lineamientos, se establece que la información referente a la publicación trimestral de las participaciones entregadas a los municipios se publicará, mediante Acuerdo, en el órgano oficial de gobierno de la entidad federativa, así como a través de su página oficial de Internet, a más tardar el día 15 del mes siguiente a aquel en que se termine el trimestre que corresponda informar (abril, julio, octubre y enero), de acuerdo con el formato del Anexo III los Lineamientos mencionados. Asimismo, se incluirán los montos de cada uno de los conceptos de las participaciones federales entregadas a cada municipio, presentándose la información acumulada al trimestre que corresponda, con el desglose mensual respectivo del trimestre de que se trate, expresando los montos en pesos sin decimales.

En virtud de lo anterior se expide lo siguiente:

Informe

PRIMERO. El presente informe tiene por objeto publicar las participaciones entregadas a los cincuenta y ocho municipios del Estado de San Luis Potosí en el **II trimestre del ejercicio fiscal 2024**, de conformidad con el penúltimo párrafo del artículo 6o. de la Ley de Coordinación Fiscal.

SEGUNDO. Las participaciones ministradas a los cincuenta y ocho municipios del Estado de San Luis Potosí en el **II trimestre del ejercicio fiscal 2024**, con el desglose mensual respectivo, se presenta en los cuadros del 1 al 4 del presente informe.

- **Cuadro 1.** Participaciones ministradas a los municipios en el II trimestre del ejercicio fiscal 2024.
- **Cuadro 2.** Participaciones ministradas a los municipios en el mes de abril del ejercicio fiscal 2024.
- **Cuadro 3.** Participaciones ministradas a los municipios en el mes de mayo del ejercicio fiscal 2024.
- **Cuadro 4.** Participaciones ministradas a los municipios en el mes de junio del ejercicio fiscal 2024.



CUADRO 1

PARTICIPACIONES FEDERALES Y ESTATALES MINISTRADAS A LOS MUNICIPIOS
EN EL II TRIMESTRE DEL 2024

Nombre del municipio	Fondo General de Participaciones	Fondo de Fomento Municipal	Excedente Fdo. Fto. Mpal a Mpio. Coordinados en Predial	Compensación Impuesto Sobre Automóviles Nuevos	Impuesto Especial sobre Producción y Servicios	Fondo de Fiscalización y Recaudación	Art. 4°-A Fracción I de la Ley de Coordinación Fiscal (Gasolina Fed.)	ISR, enajenación de bienes inmuebles	Recaudación Impuesto Sobre la Renta	Impuesto Sobre Automóviles Nuevos	Participación Equivalente al Impuesto sobre Erogaciones por Remuneraciones al Trabajo Personal	Total
1 Ahualulco del Sonido 13	8,961,355	2,710,184	386,057	20,411	119,385	509,692	205,473	15,885	0	127,292	0	13,055,734
2 Alaquines	6,100,792	1,974,348	214,677	9,946	102,077	435,799	279,216	11,653	0	84,750	0	9,213,258
3 Aquismón	21,915,133	5,448,132	0	60,001	238,841	1,019,689	316,335	36,704	0	316,166	0	29,351,001
4 Armadillo de los Infante	5,148,836	1,731,809	60,847	6,806	94,513	403,506	477,775	10,172	0	70,759	0	8,005,023
5 Axtla de Terrazas	14,845,466	4,185,977	752,483	36,878	181,636	775,466	243,556	25,664	0	212,353	384,736	21,644,215
6 Cárdenas	9,043,382	2,697,805	692,438	19,760	124,890	533,198	205,136	16,208	261,319	128,052	0	13,722,189
7 Catorce	6,536,486	1,975,943	0	11,376	105,577	450,743	245,658	12,333	470,938	91,151	107,827	10,008,031
8 Cedral	9,293,250	2,552,782	0	20,940	125,006	533,691	206,264	16,522	0	131,896	156,910	13,037,259
9 Cerritos	10,145,677	2,917,904	0	23,369	133,792	571,204	209,829	17,929	302,733	144,240	0	14,466,678
10 Cerro de San Pedro	5,290,238	1,699,824	0	7,338	95,292	406,834	390,388	10,379	219,345	72,869	161,992	8,354,498
11 Ciudad del Maíz	13,274,565	3,790,767	829,679	32,608	164,349	701,659	234,856	23,026	0	189,705	0	19,241,213
12 Ciudad Fernández	18,294,385	4,577,449	0	49,541	202,261	863,517	315,074	30,756	2,445,378	263,666	528,326	27,570,354
13 Ciudad Valles	61,417,225	14,536,402	0	181,752	597,730	2,551,906	1,043,561	99,974	4,148,305	892,627	0	85,469,482
14 Coxcatlán	8,802,184	2,680,002	505,264	18,168	127,172	542,939	266,729	16,002	0	124,122	0	13,022,582
15 Charcas	10,116,052	2,928,435	727,692	23,189	133,989	572,043	209,315	17,900	552,326	143,765	202,968	15,627,673
16 Ebano	16,458,484	4,566,376	1,281,921	43,254	188,891	806,439	280,237	27,949	0	236,571	0	23,890,121
17 Guadalcázar	12,059,338	3,574,787	705,245	28,297	156,286	667,237	217,352	21,200	0	171,698	0	17,601,440
18 Huehuetlán	8,710,475	2,617,053	485,054	17,887	126,328	539,337	207,329	15,855	0	122,784	542,600	13,384,701
19 Lagunillas	5,421,777	1,769,906	159,967	7,803	96,172	410,591	366,007	10,577	299,503	74,817	55,471	8,672,592
20 Mathuala	34,921,537	8,342,522	0	101,909	347,419	1,483,247	606,640	57,149	2,354,907	506,851	2,362,434	51,084,616
21 Mexquitic de Carmona	23,190,521	6,420,640	2,768,581	60,346	269,317	1,149,804	368,056	39,509	656,520	333,045	309,112	35,565,451
22 Moctezuma	9,301,423	2,753,342	525,289	20,395	128,080	546,815	205,516	16,656	0	131,740	0	13,629,255
23 Rayón	8,027,327	2,372,786	456,884	17,217	112,559	480,550	207,394	14,456	1,132,411	113,509	138,693	13,073,784
24 Rioverde	35,303,761	8,514,654	0	101,523	359,130	1,533,243	582,896	58,094	3,262,583	511,673	935,661	51,163,218
25 Salinas	13,105,637	3,454,181	0	32,239	162,018	691,709	237,866	22,724	0	187,313	285,346	18,179,033
26 San Antonio	7,238,766	2,261,359	379,201	12,420	117,858	503,176	248,523	13,696	0	100,858	0	10,875,857
27 San Cirio de Acosta	6,537,386	2,014,446	265,395	11,856	103,073	440,054	237,463	12,233	309,523	91,394	121,609	10,144,431
28 San Luis Potosí	288,363,577	65,948,595	0	896,121	2,581,189	11,019,951	5,255,673	460,305	34,781,529	4,211,691	6,810,672	420,329,304
29 San Martín Chalchicuautla	9,882,664	2,971,048	600,868	21,586	136,526	582,873	205,192	17,714	0	139,932	0	14,558,403
30 San Nicolás Tolentino	5,423,668	1,805,725	168,654	7,314	98,795	421,790	409,314	10,685	0	74,606	68,833	8,489,383
31 San Vicente Tancuayalab	8,236,568	2,474,005	363,230	17,473	116,510	497,421	208,184	14,874	0	116,374	0	12,044,640
32 Santa Catarina	7,998,707	2,421,870	435,801	15,422	121,288	517,820	220,081	14,773	289,520	112,266	580,727	12,228,276
33 Santa María del Río	15,861,771	4,057,770	0	41,300	184,073	785,867	275,506	27,018	0	227,807	0	21,461,112
34 Santo Domingo	6,780,072	2,131,212	288,313	12,574	105,434	450,131	231,307	12,628	153,957	94,921	0	10,260,549
35 Soledad de Graciano Sánchez	106,217,717	27,042,492	9,650,560	326,867	968,657	4,135,519	1,918,622	170,273	3,417,017	1,549,721	1,071,495	156,468,760
36 Tamasopo	13,083,584	3,787,986	868,310	32,570	159,716	681,879	230,652	22,604	2,579,659	187,184	261,419	21,895,562
37 Tamazunchale	37,259,495	10,318,891	2,584,611	104,875	390,992	1,669,275	566,724	61,795	3,756,740	538,920	633,908	57,886,226
38 Tampacán	8,369,285	2,538,481	447,038	17,164	121,496	518,709	209,824	15,239	228,110	117,964	81,197	12,664,507
39 Tampamolón	7,919,346	2,360,527	339,711	16,804	112,002	478,172	212,496	14,300	87,335	111,894	127,089	11,779,676
40 Tamuín	15,628,653	3,998,801	0	40,681	181,433	774,596	262,333	26,623	964,981	224,453	0	22,102,555
41 Tancanhuitz	10,675,995	3,144,985	565,348	23,964	144,084	615,141	206,830	18,999	0	151,477	190,444	15,737,268
42 Tanlaías	9,397,343	2,747,639	378,246	22,239	120,796	515,717	205,105	16,480	350,651	133,888	445,247	14,333,351
43 Tanquián de Escobedo	7,742,491	2,342,625	304,391	16,115	111,155	474,557	213,149	14,047	0	109,243	0	11,327,772
44 Tierra Nueva	6,361,788	1,986,124	0	10,059	108,094	461,487	274,934	12,219	0	88,225	65,337	9,368,266
45 Vanegas	5,896,795	1,883,659	213,139	9,480	99,367	424,232	284,974	11,292	0	81,852	0	8,904,790
46 Venado	7,966,311	2,413,425	370,027	15,880	118,055	504,016	210,336	14,602	256,268	112,063	0	11,980,984
47 Villa de Arista	8,555,139	2,380,183	0	18,716	118,028	503,899	205,147	15,328	0	121,149	0	11,917,590
48 Villa de Arriaga	8,701,933	2,395,596	0	19,510	117,565	501,923	205,104	15,491	0	123,456	0	12,080,579
49 Villa de Guadalupe	6,144,265	1,833,900	0	11,130	96,945	413,889	250,118	11,500	504,521	85,892	121,267	9,473,427
50 Villa Hidalgo	8,522,347	2,459,722	529,269	16,997	126,250	539,004	207,087	15,620	345,925	119,889	143,005	13,025,115
51 Villa de la Paz	5,286,107	1,689,244	0	7,504	94,312	402,651	374,903	10,334	237,104	72,895	110,705	8,285,760
52 Villa de Ramos	15,556,123	4,385,159	1,066,260	40,552	180,277	769,661	268,693	26,487	0	223,441	0	22,516,653
53 Villa de Reyes	20,352,309	5,157,792	0	53,898	231,415	987,985	339,318	34,474	6,089,031	292,738	1,474,216	35,013,177
54 Zaragoza	11,813,216	3,148,135	0	28,417	149,425	637,945	224,399	20,619	210,829	168,530	495,616	16,897,131
55 Villa Juárez	6,603,787	2,037,197	315,447	12,221	102,833	439,030	236,434	12,305	0	92,440	148,677	10,000,372
56 Xilitla	20,607,134	5,540,300	1,313,102	55,939	227,117	969,638	323,248	34,615	651,624	297,064	554,887	30,574,668
57 El Naranjo	9,370,921	2,711,374	0	22,244	120,104	512,763	207,801	16,420	0	133,544	0	13,095,169
58 Matlapa	12,938,312	3,358,758	0	32,781	154,928	661,439	229,976	22,231	493,768	185,382	244,220	18,321,793
TOTAL	1,102,978,880	288,543,033	31,998,999	2,945,452	12,412,499	52,993,065	23,227,909	1,863,099	71,814,360	15,876,567	19,922,646	1,624,576,509

Nota:

1) Las sumas no pueden coincidir debido al redondeo.



CUADRO 2

**PARTICIPACIONES FEDERALES Y ESTATALES MINISTRADAS A LOS MUNICIPIOS
EN EL MES DE ABRIL DEL EJERCICIO FISCAL 2024**

Nombre del municipio	Fondo General de Participaciones	Fondo de Fomento Municipal	Excedente Fdo. Fto. Mpal a Mpio. Coordinados en Predial	Compensación Impuesto Sobre Automóviles Nuevos	Impuesto Especial sobre Producción y Servicios	Fondo de Fiscalización y Recaudación	Art. 4°-A Fracción I de la Ley de Coordinación Fiscal (Gasolina Fed.)	ISR, enajenación de bienes inmuebles	Recaudación Impuesto Sobre la Renta	Impuesto Sobre Automóviles Nuevos	Participación Equivalente al Impuesto sobre Erogaciones por Remuneraciones al Trabajo Personal	Total
1 Ahualulco de Sonido 13	2,981,569	776,086	132,002	6,804	41,324	311,461	43,631	4,339.51	0	49,352	0	4,346,568
2 Alaquines	2,549,314	663,572	73,403	3,315	35,333	266,307	59,290	3,710.39	0	42,197	0	3,696,441
3 Aquismón	5,964,925	1,552,636	0	20,000	82,673	623,109	67,172	8,681.63	0	98,734	0	8,417,930
4 Amadillo de los Infante	2,360,406	614,401	20,805	2,269	32,715	246,573	101,452	3,435.45	0	39,070	0	3,421,127
5 Axtla de Terrazas	4,536,279	1,180,768	257,292	12,293	62,872	473,869	51,718	6,602.31	0	75,086	132,085	6,788,864
6 Cárdenas	3,119,074	811,877	236,761	6,587	43,230	325,825	43,559	4,539.65	0	51,628	0	4,643,081
7 Catorce	2,636,729	686,326	0	3,792	36,545	275,438	52,164	3,837.62	470,938	43,644	35,798	4,245,212
8 Cedral	3,121,955	812,627	0	6,980	43,270	326,126	43,799	4,543.84	0	51,676	156,910	4,567,886
9 Ceritos	3,341,400	869,748	0	7,790	46,311	349,050	44,556	4,863.23	231,103	55,308	0	4,950,129
10 Cerro de San Pedro	2,379,873	619,468	0	2,446	32,985	248,607	82,896	3,463.78	80,068	39,393	124,745	3,613,944
11 Ciudad del Maíz	4,104,525	1,068,385	283,686	10,869	56,888	428,767	49,870	5,973.92	0	67,940	0	6,076,905
12 Ciudad Fernández	5,051,359	1,314,840	0	16,514	70,011	527,675	66,904	7,351.98	660,669	83,612	177,029	7,975,965
13 Ciudad Valles	14,928,002	3,885,675	0	60,584	206,900	1,559,410	221,594	21,726.91	0	247,094	0	21,130,987
14 Coxcatlán	3,176,056	826,710	172,762	6,056	44,020	331,778	43,898	4,622.58	0	52,571	0	4,658,472
15 Charcas	3,346,308	871,025	248,815	7,730	46,379	349,562	44,447	4,870.37	283,630	55,389	67,370	5,325,525
16 Ebano	4,717,464	1,227,929	438,318	14,418	65,384	492,796	59,506	6,866.02	0	78,085	0	7,100,767
17 Guadalcázar	3,903,165	1,015,972	241,140	9,432	54,097	407,733	46,153	5,680.85	0	64,607	0	5,747,980
18 Huehuetlán	3,154,982	821,224	165,851	5,962	43,728	329,576	44,025	4,591.91	0	52,223	174,976	4,797,139
19 Lagunillas	2,401,852	625,189	54,697	2,601	33,289	250,903	77,719	3,495.77	194,111	39,756	18,628	3,702,241
20 Matehuala	8,676,620	2,258,475	0	33,970	120,257	906,378	128,816	12,628.36	791,402	143,619	911,884	13,984,049
21 Mexquic de Carmona	6,726,063	1,750,756	946,642	20,115	93,222	702,619	78,154	9,789.43	316,965	111,333	96,933	10,852,593
22 Moctezuma	3,198,726	832,611	179,609	6,798	44,334	334,146	43,640	4,655.58	0	52,947	0	4,697,466
23 Rayón	2,811,093	731,712	156,219	5,739	38,961	293,653	44,039	4,091.40	830,726	46,530	0	4,962,764
24 Rioverde	8,969,082	2,334,602	0	33,841	124,310	936,929	123,774	13,054.02	1,175,073	148,460	464,071	14,323,197
25 Salinas	4,046,323	1,053,235	0	10,746	56,082	422,687	50,509	5,889.21	0	66,976	97,717	5,810,166
26 San Antonio	2,943,455	766,165	129,658	4,140	40,796	307,479	52,772	4,284.04	0	48,721	0	4,297,470
27 San Ciro de Acosta	2,574,201	670,050	90,745	3,952	35,678	268,906	50,424	3,746.61	159,950	42,609	40,470	3,940,732
28 San Luis Potosí	64,463,923	16,779,597	0	298,707	893,463	6,734,036	1,116,009	93,823.75	11,209,081	1,067,033	2,099,750	104,755,423
29 San Martín Chalchicuautla	3,409,661	887,516	205,451	7,195	47,258	356,180	43,571	4,962.58	0	56,438	0	5,018,232
30 San Nicolás Tolentino	2,467,362	642,240	57,667	2,438	34,197	257,746	86,915	3,591.11	0	40,841	0	3,592,998
31 San Vicente Tancuayalab	2,909,788	757,401	124,197	5,824	40,329	303,963	44,207	4,235.04	0	48,164	0	4,238,108
32 Santa Catarina	3,029,118	788,462	149,011	5,141	41,983	316,428	46,733	4,408.72	0	50,139	482,092	4,913,516
33 Santa María del Río	4,597,122	1,196,605	0	13,767	63,716	480,225	58,502	6,690.87	0	76,093	0	6,492,721
34 Santo Domingo	2,633,151	685,394	98,581	4,191	36,495	275,064	49,117	3,832.41	153,957	43,585	0	3,983,368
35 Soledad de Graciano Sánchez	24,191,736	6,296,973	3,299,751	108,896	335,295	2,527,119	407,407	35,209.78	948,265	400,432	212,140	38,763,222
36 Tamasopo	3,988,818	1,038,267	296,895	10,857	55,285	416,680	48,977	5,805.51	0	66,025	89,229	6,016,838
37 Tamazunchale	9,764,837	2,541,732	883,739	34,958	135,340	1,020,055	120,340	14,212.20	624,253	161,632	319,474	15,620,573
38 Tampacán	3,034,315	789,815	152,853	5,721	42,055	316,971	44,555	4,416.28	73,267	50,225	40,055	4,554,248
39 Tampamolón	2,797,184	728,091	116,155	5,601	38,769	292,200	45,122	4,071.15	87,335	46,300	42,597	4,203,426
40 Tamuín	4,531,191	1,179,444	0	13,560	62,802	473,338	55,705	6,594.91	481,914	75,002	0	6,879,550
41 Tancanhuitz	3,598,421	936,649	193,306	7,988	49,874	375,899	43,919	5,237.31	0	59,563	66,263	5,337,118
42 Tanlaías	3,016,814	785,260	129,331	7,413	41,813	315,143	43,553	4,390.81	170,983	49,936	279,722	4,844,358
43 Tanquián de Escobedo	2,776,036	722,587	104,078	5,372	38,476	289,990	45,261	4,040.37	0	45,950	0	4,031,789
44 Tierra Nueva	2,699,584	702,686	0	3,353	37,416	282,004	58,381	3,929.10	0	44,685	0	3,832,037
45 Vanegas	2,481,649	645,959	72,877	3,160	34,395	259,238	60,512	3,611.91	0	41,077	0	3,602,480
46 Venado	2,948,365	767,443	126,521	5,293	40,864	307,992	44,664	4,291.19	256,268	48,803	0	4,550,504
47 Villa de Arista	2,947,681	767,265	0	6,239	40,855	307,921	43,562	4,290.19	0	48,791	0	4,166,603
48 Villa de Arriaga	2,936,124	764,257	0	6,503	40,694	306,714	43,553	4,273.37	0	48,600	0	4,150,718
49 Villa de Guadalupe	2,421,146	630,211	0	3,710	33,557	252,918	53,111	3,523.85	252,882	40,076	60,486	3,751,620
50 Villa Hidalgo	3,153,035	820,717	180,969	5,666	43,701	329,373	43,974	4,589.07	0	52,190	49,268	4,683,481
51 Villa de la Paz	2,355,404	613,099	0	2,501	32,646	246,050	79,608	3,428.16	0	38,988	0	3,371,724
52 Villa de Ramos	4,502,323	1,171,929	364,579	13,517	62,402	470,322	57,055	6,552.89	0	74,524	0	6,723,205
53 Villa de Reyes	5,779,463	1,504,362	0	17,966	80,103	603,735	72,052	8,411.70	4,389,957	95,664	0	12,551,713
54 Zaragoza	3,731,817	971,371	0	9,472	51,723	389,833	47,650	5,431.46	210,829	61,771	495,616	5,975,513
55 Villa Juárez	2,568,214	668,492	107,859	4,074	35,595	268,281	50,205	3,737.90	0	42,510	96,567	3,845,534
56 Xilitla	5,672,138	1,476,426	448,980	18,646	78,615	592,523	68,640	8,255.49	331,395	93,888	199,959	8,989,465
57 El Naranjo	2,999,531	780,761	0	7,415	41,573	313,337	44,125	4,365.66	0	49,649	0	4,240,757
58 Matlapa	3,869,251	1,007,144	0	10,927	53,627	404,190	48,834	5,631.49	302,731	64,045	81,299	5,847,680
TOTAL	309,996,001	80,690,218	10,941,201	981,817	4,296,509	32,382,830	4,932,299	451,183	24,687,752	5,131,181	7,113,133	481,604,124

Nota:
1) Las sumas no pueden coincidir debido al redondeo.



CUADRO 3

PARTICIPACIONES FEDERALES Y ESTATALES MINISTRADAS A LOS MUNICIPIOS
EN EL MES DE MAYO DEL EJERCICIO FISCAL 2024

Nombre del municipio	Fondo General de Participaciones	Fondo de Fomento Municipal	Excedente Fdo. Fto. Mpal a Mpio. Coordinados en Predial	Compensación Impuesto Sobre Automóviles Nuevos	Impuesto Especial sobre Producción y Servicios	Fondo de Fiscalización y Recaudación	Art. 4°-A Fracción I de la Ley de Coordinación Fiscal (Gasolina Fed.)	ISR, enajenación de bienes inmuebles	Recaudación Impuesto Sobre la Renta	Impuesto Sobre Automóviles Nuevos	Participación Equivalente al Impuesto sobre Erogaciones por Remuneraciones al Trabajo Personal	Total
1 Ahualulco del Sonido 13	3,142,021	885,038	222,644	6,804	41,891	102,937	85,597	5,385.37	0	37,035	0	4,529,352
2 Alaquines	1,816,291	413,804	123,807	3,315	35,818	88,014	116,317	4,604.62	0	20,882	0	2,622,852
3 Aquismón	8,508,047	1,796,746	0	20,000	83,808	205,936	131,780	10,773.97	0	101,628	0	10,858,719
4 Armadillo de los Infante	1,403,101	286,903	35,091	2,269	33,164	81,492	199,034	4,263.41	0	15,882	0	2,061,199
5 Axtla de Terrazas	5,455,496	1,409,126	433,967	12,293	63,735	156,612	101,462	8,193.52	0	64,712	132,556	7,838,153
6 Cárdenas	3,102,305	788,486	399,338	6,587	43,823	107,684	85,457	5,633.73	129,690	36,455	0	4,705,459
7 Catorce	2,004,807	361,887	0	3,792	37,046	91,032	102,338	4,762.51	0	23,162	36,017	2,664,844
8 Cedral	3,239,775	641,700	0	6,980	43,864	107,784	85,926	5,638.94	0	38,157	0	4,168,824
9 Cerritos	3,578,521	872,490	0	7,790	46,947	115,360	87,412	6,035.30	26,358	42,215	0	4,783,127
10 Cerro de San Pedro	1,469,815	243,002	0	2,446	33,437	82,164	162,630	4,298.57	0	16,697	37,247	2,051,736
11 Ciudad del Maíz	4,848,228	1,278,211	478,487	10,869	57,669	141,706	97,837	7,413.68	0	57,462	0	6,977,884
12 Ciudad Fernández	7,057,679	1,485,296	0	16,514	70,972	174,395	131,255	9,123.87	1,142,030	84,238	174,021	10,345,524
13 Ciudad Valles	24,955,160	5,398,331	0	60,584	209,739	515,381	434,732	26,963.26	2,795,955	299,725	0	34,696,570
14 Coxcatlán	2,932,474	735,802	291,393	6,056	44,624	109,652	86,120	5,736.66	0	34,314	0	4,246,171
15 Charcas	3,558,961	880,016	419,670	7,730	47,016	115,529	87,197	6,044.17	142,560	41,969	68,913	5,375,605
16 Ebano	6,241,917	1,678,614	739,301	14,418	66,281	162,868	116,742	8,520.78	0	74,342	0	9,103,003
17 Guadalcázar	4,296,045	1,185,492	406,724	9,432	54,840	134,755	90,545	7,049.98	0	50,748	0	6,235,632
18 Huehuetlán	2,894,455	685,753	279,737	5,962	44,328	108,924	86,370	5,698.59	0	33,857	367,624	4,512,708
19 Lagunillas	1,529,470	299,629	92,255	2,601	33,746	82,923	152,473	4,338.27	37,658	17,422	18,615	2,271,131
20 Matehuala	14,072,187	3,031,190	0	33,970	121,907	299,555	252,717	15,671.88	790,638	168,850	593,838	19,380,525
21 Mexquitic de Carmona	8,745,969	2,303,328	1,596,678	20,115	94,502	232,213	153,326	12,148.75	0	104,091	116,970	13,379,342
22 Moctezuma	3,196,632	795,264	302,941	6,798	44,942	110,434	85,615	5,777.60	0	37,573	0	4,585,978
23 Rayón	2,727,372	651,995	263,491	5,739	39,496	97,051	86,397	5,077.45	0	32,005	94,237	4,002,861
24 Ríoverde	14,103,507	3,024,294	0	33,841	126,016	309,652	242,826	16,200.14	720,397	169,051	223,850	18,969,635
25 Salinas	4,790,240	977,253	0	10,746	56,851	139,697	99,092	7,308.55	0	56,781	91,166	6,229,134
26 San Antonio	2,205,643	459,544	218,690	4,140	41,356	101,621	103,531	5,316.53	0	25,456	0	3,165,297
27 San Cirilo de Acosta	2,044,157	438,667	153,057	3,952	36,168	88,873	98,923	4,649.57	81,946	23,690	40,582	3,014,664
28 San Luis Potosí	120,663,491	26,487,462	0	298,707	905,722	2,225,580	2,189,433	116,436.04	8,430,201	1,454,153	2,116,392	164,887,577
29 San Martín Chalchicuautla	3,389,524	883,849	346,529	7,195	47,906	117,717	85,480	6,158.60	0	39,829	0	4,924,187
30 San Nicolás Tolentino	1,489,823	295,347	97,265	2,438	34,667	85,184	170,514	4,456.60	0	16,889	0	2,196,583
31 San Vicente Tancuayalab	2,782,670	692,799	209,480	5,824	40,883	100,459	86,726	5,255.72	0	32,628	0	3,956,724
32 Santa Catarina	2,575,962	567,617	251,332	5,141	42,559	104,579	91,682	5,471.25	289,520	29,990	45,820	4,009,673
33 Santa María del Río	5,984,117	1,243,674	0	13,767	64,590	158,713	114,772	8,303.41	0	71,224	0	7,659,159
34 Santo Domingo	2,142,789	519,347	166,274	4,191	36,996	90,908	96,359	4,756.05	0	24,875	0	3,086,496
35 Soledad de Graciano Sánchez	44,168,456	12,233,693	5,565,607	108,896	339,895	835,206	799,269	43,695.60	160,548	531,909	386,056	65,173,230
36 Tamasopo	4,813,677	1,346,260	500,766	10,857	56,043	137,712	96,086	7,204.68	2,253,597	57,108	88,074	9,367,384
37 Tamazunchale	14,699,101	4,341,415	1,490,580	34,958	137,197	337,125	236,088	17,637.45	721,846	175,925	314,434	22,506,307
38 Tampacán	2,779,269	681,047	257,813	5,721	42,632	104,758	87,409	5,480.64	75,688	32,506	41,142	4,113,466
39 Tampamolón Corona	2,675,832	648,250	195,916	5,601	39,301	96,571	88,523	5,052.33	0	31,375	42,345	3,828,767
40 Tamuín	5,895,155	1,225,065	0	13,580	63,684	156,437	109,284	8,184.33	0	70,164	0	7,541,512
41 Tancanhuitz	3,714,399	942,237	326,044	7,988	50,558	124,233	86,162	6,499.54	0	43,734	61,928	5,363,784
42 Tanlaías	3,363,114	900,917	218,140	7,413	42,386	104,154	85,444	5,449.03	0	39,752	111,181	4,877,950
43 Tanquían de Escobedo	2,580,404	643,294	175,547	5,372	39,003	95,841	88,794	5,014.13	0	30,330	0	3,673,599
44 Tierra Nueva	1,868,390	333,593	0	3,353	37,929	93,202	114,533	4,876.04	0	21,432	65,337	2,542,645
45 Vanegas	1,744,637	364,536	122,920	3,160	34,867	85,678	118,716	4,482.40	0	20,037	0	2,499,033
46 Venado	2,608,078	608,604	213,400	5,293	41,425	101,791	87,623	5,325.40	0	30,439	0	3,701,978
47 Villa de Arista	2,936,677	575,782	0	6,239	41,415	101,767	85,461	5,324.16	0	34,512	0	3,787,177
48 Villa de Arriaga	3,025,671	598,269	0	6,503	41,253	101,368	85,443	5,303.29	0	35,622	0	3,899,433
49 Villa de Guadalupe	1,920,151	351,813	0	3,710	34,017	83,589	104,195	4,373.12	127,946	22,251	30,082	2,682,127
50 Villa Hidalgo	2,790,815	529,614	305,236	5,666	44,300	108,857	86,269	5,695.07	345,925	32,573	47,541	4,302,492
51 Villa de la Paz	1,482,715	247,400	0	2,501	33,094	81,319	156,179	4,254.38	0	16,872	110,705	2,135,040
52 Villa de Ramos	5,872,667	1,629,094	614,926	13,517	63,258	155,440	111,934	8,132.19	0	69,903	0	8,538,872
53 Villa de Reyes	7,752,259	1,619,935	0	17,966	81,202	199,533	141,355	10,438.98	1,699,074	92,381	0	11,614,143
54 Zaragoza	4,265,332	863,730	0	9,472	52,432	128,839	93,481	6,740.48	0	50,477	0	5,470,503
55 Villa Juárez	2,084,885	465,083	181,923	4,074	36,084	88,666	98,495	4,638.76	0	24,198	0	2,988,046
56 Xilitla	7,960,963	2,068,141	757,284	18,646	79,694	195,827	134,660	10,245.13	0	95,035	180,263	11,500,758
57 El Naranjo	3,359,127	875,232	0	7,415	42,144	103,557	86,587	5,417.81	0	39,714	0	4,519,173
58 Matlapa	4,806,999	990,223	0	10,927	54,363	133,584	95,804	6,988.72	0	57,101	81,783	6,237,773
TOTAL	422,127,424	98,781,184	18,454,252	981,817	4,355,464	10,702,434	9,676,391	559,921	19,971,577	5,033,338	5,718,719	596,362,520

Nota:

- 1) Las sumas no pueden coincidir debido al redondeo.
- 2) Incluye ajuste definitivo 2023 al Fdo. Gral. FFM, Excedente FFM e IEPS



CUADRO 4

**PARTICIPACIONES FEDERALES Y ESTATALES MINISTRADAS A LOS MUNICIPIOS
EN EL MES DE JUNIO DEL EJERCICIO FISCAL 2024**

Nombre del municipio	Fondo General de Participaciones	Fondo de Fomento Municipal	Excedente Fdo. Fto. Mpal a Mpio. Coordinados en Predial	Compensación Impuesto Sobre Automóviles Nuevos	Impuesto Especial sobre Producción y Servicios	Fondo de Fiscalización y Recaudación	Art. 4°-A Fracción I de la Ley de Coordinación Fiscal (Gasolina Fed.)	ISR, enajenación de bienes inmuebles	Recaudación Impuesto Sobre la Renta	Impuesto Sobre Automóviles Nuevos	Participación Equivalente al Impuesto sobre Erogaciones por Remuneraciones al Trabajo Personal	Total
1 Ahualulco del Sonido 13	2,837,765	1,049,061	31,411	6,804	36,169	95,294	76,245	6,160	0	40,905	0	4,179,813
2 Alaquines	1,735,187	896,972	17,467	3,315	30,925	81,479	103,609	3,338	0	21,671	0	2,893,964
3 Aquismón	7,442,161	2,098,750	0	20,000	72,360	190,645	117,383	17,248	0	115,804	0	10,074,352
4 Armadillo de los Infante	1,385,328	830,505	4,951	2,269	28,634	75,441	177,289	2,474	0	15,806	0	2,522,697
5 Axtla de Terrazas	4,853,690	1,596,083	61,225	12,293	55,029	144,984	90,377	10,868	0	72,554	120,095	7,017,198
6 Cárdenas	2,822,002	1,097,442	56,339	6,587	37,837	99,689	76,120	6,035	131,629	39,969	0	4,373,649
7 Catorce	1,894,950	927,729	0	3,792	31,986	84,273	91,157	3,733	0	24,344	36,012	3,097,975
8 Cedral	2,931,519	1,098,455	0	6,980	37,872	99,781	76,539	6,339	0	42,063	0	4,299,548
9 Cerritos	3,225,756	1,175,667	0	7,790	40,534	106,795	77,862	7,030	45,272	46,717	0	4,733,422
10 Cerro de San Pedro	1,440,550	837,355	0	2,446	28,870	76,063	144,862	2,616	139,277	16,779	0	2,688,819
11 Ciudad del Maíz	4,321,812	1,444,171	67,505	10,869	49,792	131,185	87,148	9,639	0	64,303	0	6,186,424
12 Ciudad Fernández	6,185,348	1,777,313	0	16,514	61,277	161,447	116,915	14,280	642,679	95,816	177,276	9,248,865
13 Ciudad Valles	21,534,063	5,252,395	0	60,584	181,090	477,115	387,236	51,283	1,352,350	345,808	0	29,641,924
14 Coxcatlán	2,693,653	1,117,491	41,110	6,056	38,528	101,510	76,711	5,643	0	37,236	0	4,117,939
15 Charcas	3,210,783	1,177,393	59,207	7,730	40,594	106,952	77,671	6,986	126,136	46,406	66,685	4,926,543
16 Ebanó	5,499,103	1,659,833	104,301	14,418	57,227	150,775	103,988	12,562	0	84,143	0	7,686,351
17 Guadalcázar	3,860,128	1,373,323	57,381	9,432	47,349	124,749	80,653	8,469	0	56,343	0	5,617,828
18 Huehuetlán	2,661,038	1,110,076	39,466	5,962	38,273	100,837	76,934	5,565	0	36,705	0	4,074,854
19 Lagunillas	1,490,455	845,088	13,015	2,601	29,137	76,766	135,815	2,742	67,734	17,639	18,228	2,699,220
20 Matehuala	12,172,730	3,052,856	0	33,970	105,255	277,314	225,107	28,849	772,867	194,382	856,712	17,720,042
21 Mexquitic de Carmona	7,718,489	2,366,555	225,261	20,115	81,593	214,972	136,575	17,571	339,555	117,621	95,209	11,333,517
22 Moctezuma	2,906,064	1,125,467	42,739	6,798	38,803	102,235	76,261	6,223	0	41,220	0	4,345,811
23 Rayón	2,488,862	989,079	37,174	5,739	34,101	89,846	76,958	5,287	301,685	34,973	44,456	4,108,160
24 Ríoverde	12,231,172	3,155,758	0	33,841	108,803	286,661	216,296	28,840	1,367,113	194,162	247,740	17,870,386
25 Salinas	4,269,074	1,423,693	0	10,746	49,086	129,325	88,265	9,526	0	63,556	96,463	6,139,733
26 San Antonio	2,089,669	1,035,650	30,853	4,140	35,707	94,076	92,220	4,095	0	26,681	0	3,413,090
27 San Ciro de Acosta	1,919,027	905,729	21,593	3,952	31,227	82,274	88,116	3,837	67,627	25,095	40,557	3,189,035
28 San Luis Potosí	103,236,163	22,681,535	0	298,707	782,005	2,060,335	1,950,231	250,045	15,142,247	1,690,504	2,594,530	150,686,303
29 San Martín Chalchicuautla	3,083,479	1,199,684	48,889	7,195	41,362	108,976	76,141	6,593	0	43,665	0	4,615,984
30 San Nicolás Tolentino	1,466,483	868,138	13,722	2,438	29,931	78,860	151,885	2,637	0	16,876	68,833	2,699,803
31 San Vicente Tancuayalab	2,544,111	1,023,805	29,554	5,824	35,298	93,000	77,251	5,383	0	35,583	0	3,849,808
32 Santa Catarina	2,393,627	1,065,791	35,458	5,141	36,746	96,814	81,666	4,893	0	32,137	52,815	3,805,087
33 Santa María del Río	5,280,532	1,617,491	0	13,767	55,767	146,929	102,233	12,023	0	80,490	0	7,309,232
34 Santo Domingo	2,004,132	926,470	23,458	4,191	31,942	84,158	85,831	4,039	0	26,462	0	3,190,685
35 Soledad de Graciano Sánchez	37,857,525	8,511,826	785,202	108,896	293,467	773,194	711,946	91,368	2,308,204	617,381	473,299	52,532,308
36 Tamasopo	4,281,089	1,403,460	70,649	10,857	48,388	127,487	85,588	9,593	326,062	64,052	84,116	6,511,340
37 Tamazunchale	12,795,556	3,435,743	210,293	34,958	118,456	312,095	210,295	29,945	2,410,641	201,364	0	19,759,347
38 Tampacán	2,555,701	1,067,619	36,373	5,721	36,809	96,980	77,860	5,342	79,155	35,233	0	3,996,793
39 Tampamolón Corona	2,446,330	984,185	27,640	5,601	33,932	89,401	78,851	5,177	0	34,219	42,147	3,747,483
40 Tamuín	5,202,307	1,594,293	0	13,560	54,967	144,822	97,344	11,844	483,067	79,288	0	7,681,493
41 Tancanhuitz	3,363,176	1,286,099	45,999	7,988	43,652	115,009	76,749	7,262	0	48,180	62,253	5,036,367
42 Tánlaes	3,017,414	1,061,462	30,775	7,413	36,597	96,421	76,109	6,641	179,668	44,200	54,344	4,611,043
43 Tanquán de Escobedo	2,376,051	976,744	24,766	5,372	33,676	88,725	79,093	4,993	0	32,963	0	3,622,383
44 Tierra Nueva	1,793,814	949,844	0	3,353	32,748	86,282	102,020	3,413	0	22,108	0	2,993,583
45 Vanegas	1,670,510	873,164	17,342	3,160	30,105	79,316	105,746	3,198	0	20,737	0	2,803,277
46 Venado	2,409,868	1,037,378	30,107	5,293	35,766	94,233	78,050	4,986	0	32,821	0	3,728,502
47 Villa de Arista	2,670,781	1,037,137	0	6,239	35,758	94,211	76,124	5,714	0	37,846	0	3,963,810
48 Villa de Arriaga	2,740,138	1,033,071	0	6,503	35,618	93,842	76,108	5,914	0	39,234	0	4,030,429
49 Villa de Guadalupe	1,802,969	851,871	0	3,710	29,371	77,382	92,812	3,603	123,693	23,565	30,699	3,039,680
50 Villa Hidalgo	2,578,498	1,109,391	43,063	5,866	38,249	100,774	76,844	5,335	0	35,125	46,196	4,039,142
51 Villa de la Paz	1,447,988	828,745	0	2,501	28,573	75,281	139,116	2,651	237,104	17,035	0	2,778,996
52 Villa de Ramos	5,181,133	1,584,136	86,754	13,517	54,617	143,899	99,705	11,802	0	79,013	0	7,254,576
53 Villa de Reyes	6,820,587	2,033,495	0	17,966	70,110	184,718	125,911	15,623	0	104,694	1,474,216	10,847,321
54 Zaragoza	3,816,067	1,313,034	0	9,472	45,270	119,273	83,268	8,447	0	56,283	0	5,451,115
55 Villa Juárez	1,950,688	903,622	25,666	4,074	31,155	82,083	87,734	3,929	0	25,732	52,110	3,166,792
56 Xilitla	6,974,033	1,995,733	106,838	18,646	68,808	181,288	119,948	16,115	320,229	108,141	174,665	10,084,444
57 El Naranjo	3,012,264	1,055,380	0	7,415	36,387	95,868	77,109	6,636	0	44,181	0	4,335,240
58 Matlapa	4,262,062	1,361,390	0	10,927	46,937	123,665	85,338	9,611	191,037	64,235	81,138	6,236,340
TOTAL	370,855,455	109,071,631	2,603,546	981,817	3,760,527	9,907,801	8,619,219	851,995	27,155,031	5,712,048	7,090,794	546,609,865

Nota:

- 1) Las sumas no pueden coincidir debido al redondeo.
- 2) Incluye ajuste definitivo 2023 al Fondo de Fiscalización
- 3) Incluye 1er. ajuste cuatrimestral 2024 al Fondo General, FFM, Excedente FFM e IEPS

TERCERO. Publíquese en el Periódico Oficial del Estado.

Dado en el Palacio de Gobierno, sede el Poder Ejecutivo del Estado a los 08 días del mes de julio del año dos mil veinticuatro.

OMAR VALADEZ MACÍAS
SECRETARIO DE FINANZAS
(Rúbrica)