

PLAN MUNICIPAL DE DESARROLLO 2021-2024.





C. Andrea Díaz Martínez.
Presidenta Municipal Constitucional.

Mensaje de la Presidenta.



Agradezco tener la oportunidad de gobernar mi bello municipio de Amatenango del Valle, gracias a la confianza que me brindo la ciudadanía amatenanguense, representa para mi persona una gran oportunidad de llevar a la mesa de las decisiones una alternancia de ciudadano, político, productor y comerciante, las propuestas de desarrollo y necesidades que todos los amatenanguenses anhelamos resolver y construir.

En este periodo me propongo impulsar acciones no solo con la propuesta y los planes, sino con decisiones y recursos que hagan posible mejorar la calidad de vida de los amatenanguenses tomando como base la premisa de que el ingreso económico de la familia es lo que permite tener una mejor calidad de vida. Nos proponemos impulsar el fortalecimiento de las actividades productivas locales como son la alfarería, la manufactura de textiles, el turismo y productos regionales, como un eje fundamental de progreso y empleo.

Con la participación del H. Ayuntamiento destinaremos recursos no solo para la creación de infraestructura urbana, si no también destinaremos parte del presupuesto para organizar y promover la práctica del deporte como en eje fundamental para el desarrollo humano de los niños y jóvenes del municipio, haremos accesible la tradición artesanal no solo como espectadores sino como actores y protagonistas de la misma. Estar al frente de la administración es la oportunidad de dejar un precedente en la actual administración municipal que le de rumbo y oportunidades a la población, para que esta explote sus habilidades aproveche todos los recursos naturales y la ubicación geográfica con la que contamos.

Agradezco por último la confianza otorgada en el voto ciudadano, y acepto el gran compromiso que esto representa, pondré siempre por delante los intereses de mi bello municipio Amatenango del Valle y su gente.



ÍNDICE.

P
L
A
N

M
U
N
I
C
I
P
A
L

D
E

D
E
S
A
R
R
O
L
L
O

2
0
2
1

2
0
2
4

INTRODUCCION.....	6
MARCO NORMATIVO.....	7
MISION Y VISION.....	11
OBJETIVOS.....	12
VALORES.....	13
CONTEXTO MUNICIPAL Y REGIONAL.....	14
HISTORIA.....	15
GEOGRAFIA.....	16
ASPECTOS SOCIODEOGRAFICOS.....	17
ASPECTOS ECONOMICOS.....	35
METODOLOGIA.....	37
POLITICAS TRANSVERSALES.....	39
ENFOQUE DE IGUALDAD DE GENERO.....	40
ENFOQUE RESPECTO A LOS DERECHOS HUMANOS.....	41
ENFOQUE DE SUSTENTABILIDAD.....	42
EJES RECTORES	
EJE RECTOR 1 SERVICIOS PUBLICOS DE CALIDAD	
1.1 GESTION MUNICIPAL.....	46
1.2 SERVICIOS PUBLICOS.....	49
1.2.1 SISTEMA DE AGUA POTABLE.....	49
1.2.2 SISTEMA DE DRENAJE Y ALCANTARILLADO.....	51
1.2.3 CALLES Y VIALIDADES.....	53
EJE RECTOR 2 MUNICIPIO SEGURO	
2.1 SEGURIDAD PUBLICA.....	56
2.2 PREVENCION DEL DELITO.....	58
2.3 PROTECCION CIVIL.....	59
EJE RECTOR 3 DESARROLLO SOCIAL	
3.1 EDUCACION.....	63
3.2 SALUD.....	64
3.3 VIVIENDA.....	66
EJE RECTOR 4 DESARROLLO ECONOMICO	
4.1 AGRICULTURA.....	70
4.2 COMUNICACIONES Y TRANSPORTES.....	73
EJE RECTOR 5 DESARROLLO AMBIENTAL	
5.1 SITUACION DE LOS RECURSOS NATURALES.....	76
5.2 VEGETACION, FAUNA Y SU DISTRIBUCION EN EL TERRITORIO MUNICIPAL.....	78
CONTROL Y SEGUIMIENTO.....	80
ARBOLES DE OBJETIVOS Y PROBLEMAS POR EJES TEMATICOS.....	83
MARCO LOGICO.....	110
ANEXOS.....	138
BIBLIOGRAFIA.....	143

INTRODUCCIÓN.

El Plan Municipal de Desarrollo de Amatenango del Valle, es un documento para dar continuidad al desarrollo del municipio y al compromiso que tenemos con nuestro pueblo. Amatenango del Valle debe convertirse en un Municipio de desarrollo y oportunidades sustentables; seguro, limpio, con los servicios y condiciones necesarias para obtener una mejor calidad de vida para todos nuestros habitantes, por lo tanto; hemos accedido a formar un Plan Municipal de Desarrollo, en donde se conjunta el sentir de los ciudadanos y las capacidades del gobierno Municipal para alcanzar objetivos y cada una de las metas propuestas.

Con el apoyo de un cabildo plural e igualitario, con verdadera representación social y de un equipo de trabajo integrado por gente competitiva, responsable, honesta, capaz y comprometida con nuestro municipio, habremos de enfocar a Amatenango del Valle al desarrollo, y junto a mi cabildo lograr los Objetivos de desarrollo sustentable y las políticas transversales del gobierno del estado. Nos proponemos hacer de la administración una herramienta auténtica del servicio público, con planes y proyectos bien definidos y avalados por los representantes sociales.

La participación ciudadana reflejada desde el inicio de este largo camino el activismo y propuestas de trabajo, nos condujo con facilidad a la elaboración de un método de gobierno que conjuga, por un lado, la aspiración de nuestra sociedad y, por el otro, la oferta que humana y técnicamente ofrece esta administración a través de sus servidores públicos comprometidos a combatir la problemática, marginaciones y desigualdades que puedan existir en nuestro Municipio.

De esta manera, con la honrosa autoridad conferida por mandato popular, y con fundamento en los artículos 115 de la Constitución Política de Estados Unidos Mexicanos; 27, 28, 29 y 47 de la Ley de Planeación para el Estado de Chiapas; y artículo 45, Ley de Desarrollo Constitucional en Materia de Gobierno y administrativa Municipal del Estado de Chiapas; presento con la venia soberana del Honorable Ayuntamiento, El Plan Municipal de Desarrollo del Municipio de Amatenango del Valle 2021-2024.

Pongo pues a disposición de la gestión y de los ciudadanos, el documento rector de esta administración para su escrutinio y confronte con los resultados que sin duda alcanzaremos con mayor impacto en la medida que seamos capaces de sumar la fuerza y responsabilidad de todos los actores que intervenimos en el desarrollo.

Marco Normativo.

MARCO NORMATIVO.



La planeación municipal es la base para lograr un municipio con progreso, por ello, es necesario considerar lo que establece la legislación de los tres órdenes de gobierno en materia de planeación. El Plan Municipal de Desarrollo es un compromiso del instrumento con la ciudadanía para la ejecución organizada con esta administración pública, y se enmarca como obligación que al efecto se imponen desde la Constitución Política del Estado Libre y Soberano de Chiapas y demás normas locales; en el marco jurídico que regula la administración pública municipal contenida en lo siguiente:

Constitución Política del Estado Libre y Soberano de Chiapas.

Artículo 90. Los Ayuntamientos del Estado de Chiapas, deberán elaborar su plan Municipal desarrollo al inicio de su gestión, en los términos que establezca la ley respectiva.

Ley de Planeación para el Estado de Chiapas.

Artículo 11. Los Planes y Programas estarán orientados a establecer un marco de atención que permita cumplir los siguientes aspectos:

- I.- Promover el desarrollo social conforme al artículo 3 de la Ley de Planeación para el Estado de Chiapas.
- II.- Armonizar los factores de producción para mejorar la economía.
- III. Garantizar la alineación de la Agenda 2030 para el Desarrollo Sostenible.
- IV. Brindar atención a la población indígena.

Artículo 28. Los Planes Municipales diagnosticarán la situación socioeconómica y ambiental en el ámbito municipal y sectorial, precisando las políticas públicas, objetivos y estrategias para su desarrollo, procurando su concordancia con el Plan Nacional y Plan Estatal.

Los Planes Municipales deberán alinear sus políticas públicas hacia la consecución de la Agenda 2030 para el Desarrollo Sostenible.

De igual forma es obligación considerar políticas públicas transversales con enfoques de igualdad de género, respeto a los derechos humanos y sustentabilidad.

Para la elaboración de sus Planes Municipales los Ayuntamientos deberán observar preferentemente la metodología del marco lógico.

Artículo 29.- Los planes municipales serán elaborados por cada uno de los ayuntamientos que conforman al estado de Chiapas, quienes deberán remitirlos al congreso para su examen y aprobación correspondiente, dentro de los cuarenta y cinco días contados a partir de la publicación del plan estatal, siempre y cuando los periodos constitucionales de la gestión estatal y municipal coincidan en su renovación de la gestión estatal. para el caso de aquellos ayuntamientos cuyo período constitucional no sea coincidente con la renovación de la gestión estatal, el plazo será de cuatro meses a partir del inicio de dicha administración. El congreso dispondrá de 60 días naturales a partir de la recepción de los planes municipales para examinarlos y aprobarlos.

MARCO NORMATIVO.



Artículo 30. Los Programas Municipales, detallarán al Plan Municipal, identificando y estableciendo un orden lógico de proyectos que respondan a objetivos y estrategias, con metas responsables e indicadores objetivamente verificables.

Tendrán una visión de mediano plazo y contribuirán al cumplimiento del plan municipal, dichos programas deberán observar preferentemente la metodología del marco lógico.

Ley de Desarrollo Constitucional en Materia de Gobierno y Administración Municipal del Estado de Chiapas.

Artículo 45. Son atribuciones de los Ayuntamientos:

I. Aprobar el proyecto del Plan de Desarrollo Municipal correspondiente a su período y enviarlo para su aprobación al Congreso del Estado en los términos y plazos que señala la Ley de Planeación para el Estado de Chiapas; el cual deberá especificar las políticas públicas y objetivos que contribuirán al desarrollo integral y armónico de la comunidad.

Artículo 173. La planeación en los gobiernos municipales es necesaria para el desarrollo de las obras y proyectos de beneficio colectivo.

Artículo 174. Los planes de desarrollo municipal, establecerán mecanismos e instrumentos para alcanzar los objetivos descritos, en concordancia con los planes estatal y nacional de desarrollo, así como en los lineamientos internacionales adoptados por México en esta materia.

Artículo 175. Los Municipios, en términos de las leyes federales y estatales, estarán facultados para formular, aprobar y administrar sus planes de desarrollo.

Artículo 176. El gobierno municipal elaborará e implementará políticas públicas integrales a favor de la igualdad y la equidad, estableciendo en el Plan Municipal para la igualdad entre mujeres y hombres, políticas y programas que busquen impulsar un conjunto de acciones afirmativas, prioritarias, compensatorias, amplias y transversalidades para contribuir a corregir la distribución desigual de oportunidades y beneficios del desarrollo; acciones conciliatorias de la vida familiar y comunitaria; dentro y fuera del hogar, promover cambios culturales en la escuela, la familia y el mercado, favorecer el reconocimiento del trabajo no remunerado, del cuidado y la reproducción.



Artículo 177. Para promover relaciones de respeto e igualdad entre los géneros, visibilizar a las mujeres, y prevenir la violencia y discriminación contra cualquier persona, en la presente Ley, se utilizará el genérico masculino por efectos gramaticales, por lo que se entenderá que se hace referencia a mujeres y a hombres por igual.

Con este cumplimiento, el Gobierno Municipal creara estrategias para detonar el desarrollo del Municipio, así como atender las necesidades y mejorar las condiciones de vida de los habitantes de Amatenango del Valle.

DIRECTORIO DE SERVIDORES PUBLICOS CLAVE.

PRESIDENTA MUNICIPAL: C. ANDREA DIAZ MARTINEZ No. CEL. 992 103 01 66

SINDICO MUNICIPAL: C. CARLOS BAUTISTA GOMEZ No. CEL 992 103 19 15

TESORERO MUNICIPAL: C. FRANCISCO ALVAREZ DIAZ No. CEL 992 116 91 11

SECRETARIO MUNICIPAL: LIC. MARTIN CRISPINO GOMEZ JIMENEZ No. CEL 967 138 19 55

DIRECTOR DE OBRA PUBLICAS: C. MAXIMO LOPEZ ALVAREZ No. CEL 992 100 93 58

CONTADOR GENERAL: C.P. JOEL ALBERTO JIMENEZ VAZQUEZ No. CEL 961 241 40 13

PROTECCION CIVIL: LIC. DORA LETICIA DOMINGEZ ALVARADO No. CEL 963 135 81 83

DIF MUNICIPAL: LIC. ALICIA LOPEZ MENDEZ No. CEL 967 196 66 83

M I S I Ó N.

El Ayuntamiento de Amatenango del Valle, Chiapas está comprometido a trabajar arduamente por el Desarrollo del municipio, promoviendo la participación de la sociedad de manera incluyente e igualitaria, ejerciendo los recursos con eficiencia, honestidad, transparencia y rendición de cuentas, todo ello con el objetivo central de buscar un desarrollo municipal integral, en armonía y a favor con el medio ambiente.

Por lo que este Gobierno Municipal está comprometido con los habitantes del Municipio para brindarles servicios públicos de calidad, efectividad y sobre todo satisfacer las necesidades de cada uno de los habitantes para mantener la paz social y la seguridad pública a través de una gestión honesta, transparente y que rinda cuentas para que garantice la gobernabilidad y la convivencia armónica entre los habitantes a través de la confianza y el respeto.

V I S I Ó N.

Nuestro municipio contara con estructuras y mecanismos de gestión y acción participativas, con una cultura de rendición de cuentas y con Planes, Programas y proyectos, establecidos y en marcha, encaminados tanto a elevar sustancialmente la calidad de vida de la población, como a preservar y restaurar nuestros recursos naturales, todo ello en un marco de defensa y respeto de los derechos humanos, individuales y colectivos, en particular, los derechos de los sectores sociales más vulnerables (mujeres, niños y personas de la tercera edad).

OBJETIVO GENERAL.

El Plan Municipal de Desarrollo con enfoque de Derechos Humanos y Presupuesto en base a resultados, será el documento rector que conduzca la política pública del Gobierno Municipal. De forma específica se establecen los lineamientos programáticos para que las acciones de Gobierno Municipal contribuyan a avanzar en el abatimiento de necesidades prioritarias de la población. De esta manera se contribuirá en la búsqueda de mejores condiciones en la calidad vida y bienestar general de los Amatenanguenses.

OBJETIVOS ESPECÍFICOS.

Establecer políticas públicas y el diseño de estrategias, programas y proyectos que contribuyan al desarrollo del municipio.

Aprovechar de forma responsable, nuestros recursos naturales y espacios destinados al turismo.

Impulsar el desarrollo social del Municipio acompañado de la consolidación de una cultura sustentable.

Fortalecer y direccionar las acciones orientadas a la promoción, respeto de los derechos humanos, inclusión, equidad e igualdad de oportunidades.

Mejorar los servicios públicos municipales, que por Ley son responsabilidad del Ayuntamiento brindarlos.

Crear mecanismos que establezcan finanzas sanas a través de campañas de impulso a la cultura de pago en las contribuciones, el uso inteligente de los recursos y la aplicación de mecanismos de control y evaluación de su aprovechamiento.

Generar condiciones para fortalecer y motivar la participación ciudadana acompañando los esfuerzos del Gobierno Municipal.

Consolidar un sistema administrativo municipal, basado en un buen servicio, la innovación, la eficacia, la eficiencia, el orden, la transparencia, los procesos de calidad, la simplificación de procedimientos y pugnando por la profesionalización del servicio público.

Ser una instancia de apertura permanente, acompañamiento, gestión y convenio de recursos que permita multiplicar las acciones en beneficio de los Amatenanguenses.

VALORES.

Este Gobierno Municipal basará su actuación y caminar como autoridad municipal en los siguientes valores:

- **Igualdad:** No debe negarse a ninguna persona la posibilidad de beneficiarse del desarrollo. Debe garantizarse la igualdad de derechos y oportunidades de hombres y mujeres.
- **Solidaridad:** Los problemas municipales deben abordarse de manera tal que los costos y las cargas se distribuyan conforme a los principios fundamentales de la equidad, la justicia social y la participación ciudadana. Los que sufren o los que menos se benefician, merecen la ayuda de los más beneficiados.
- **Tolerancia:** El respeto mutuo en la diversidad de razas, culturas, idiomas, creencias y preferencias. La promoción activa a la cultura de paz, la reconciliación y el diálogo entre la sociedad de nuestro Municipio.
- **Libertad:** Los hombres y las mujeres tienen derecho a una vida plena y criar a sus hijos con dignidad, libres de hambre, sin temor a la violencia, la opresión, la exclusión o la injusticia.
- **El respeto a la naturaleza.** Actuar con prudencia en la gestión, ordenamiento y preservación de todas las especies vivas y de todos los recursos naturales, conforme a los preceptos del desarrollo y la sustentabilidad.
- **Preservar nuestro patrimonio cultural:** Reconociendo que nuestro patrimonio basa su importancia en ser el conducto para vincular a la gente con su historia. Encarna el valor simbólico de identidades culturales y es la clave para entender a los otros pueblos. Contribuye a un ininterrumpido dialogo entre civilizaciones y culturas, además de establecer y mantener la paz entre nuestra propia gente.



Contexto Municipal y Regional.



1. HISTORIA.

Fue fundado por un grupo de tzeltales, que originalmente formaron el pueblo, se estableció en el municipio durante el período clásico de la época precolombina. En 1486 fue invadido por las tropas aztecas al mando de Tiltototl, pero fueron rechazados por los locales. Después de la conquista de los Chiapas en 1528 es citado como una localidad perteneciente a Teopisca. Los misioneros españoles establecidos en la región le pusieron San Francisco de Amatenango. Los pobladores del municipio participaron activamente en la sublevación indígena de 1712 o la Guerra de castas en Chiapas.

1.1 Monumentos históricos.

En el municipio se encuentran algunos vestigios arqueológicos, así como una iglesia dedicada a San Francisco de Asís construida en 1756.

1.2 Tradiciones.

Celebraciones en honor de San Pedro Apóstol, Santiago Apóstol, San Francisco y Santa Lucía.

1.3 Artesanías.

Alfarería modelada a mano, textiles, cerámica y artículos de palma.

1.4 Gastronomía.

Caldo de pollo con verdura, cacao.

1.5 Aspectos Culturales de la Población.

En este pueblo, rodeado de maizales y cerros, partido por la carretera que viene y va de Teopisca a Comitán, el jaguar de la montaña, la paloma silvestre que surcaba los cielos, el cerdo que retozaba en el lodo, la rana que nadaba en el estanque, el armadillo y la tortuga... se han quedado inertes para siempre.

Amatenango del Valle, pueblo Tseltal ubicado a 37 kilómetros de San Cristóbal de Las Casas, es un lugar caracterizado por sus tradiciones ancestrales, por sus ceremonias y rituales que hacen que la vida en el pueblo se vuelva amena.

La peculiaridad de este pueblo hace que hombres y mujeres fuereños, se queden asombrados por su belleza y tranquilidad, pero sobre todo por el oficio que se practica, la alfarería.

Éste es el principal atractivo de Amatenango, pues las mujeres, con su imaginación y el perfecto movimiento de sus manos moldean piezas, hechas de un material obtenido de la naturaleza: el barro, que es primordial para la elaboración de las palomas, ollas o alguna otra pieza.

Las celebraciones más importantes que se llevan a cabo en el municipio son: San Pedro Apóstol, Santiago Apóstol, San Francisco y Santa Lucía.



Siendo de mayor importancia la de San Francisco de Asís el 4 de octubre y como segunda fiesta más importante es la de Santa lucia que se festeja el 13 de diciembre.

2. GEOGRAFIA.

2.1 Ubicación Geográfica.

Amatenango del Valle es una pequeña ciudad mexicana que se ubica al centro del estado mexicano de Chiapas, es la cabecera municipal del municipio del mismo nombre, en la región administrativa II Altos. El nombre de Amatenango significa, en náhuatl Fuerte o fortificación de amates.

El municipio se encuentra en el Altiplano Central de Chiapas, siendo semiplana la mayor parte del terreno. Limita al norte con el municipio de Huixtán, al sur con Villa las Rosas y Venustiano Carranza, al oeste con Teopisca y al este con Chanal y Comitán de Domínguez.

Las coordenadas de la cabecera municipal son: 16°31'42.92" de latitud norte y 92°26'5.98" de longitud oeste y se ubica a una altitud de 1825.00 metros sobre el nivel del mar.

Cuenta con una extensión territorial de 153.53 km² que representa el 6.25% de la superficie de la región Altos.

2.2 Orografía.

Está conformada principalmente por lomeríos, terrenos accidentados y terrenos montañosos.

2.3 Hidrografía.

La red hidrológica está representada por los arroyos de Amatenango, San Nicolás y Pie del Cerro.

2.4 Clima.

Es templado con lluvias en verano, en la cabecera municipal la temperatura media anual es de 16.8°C, con una precipitación pluvial de 1,316 mm anuales.

2.5 Flora.

La vegetación es de bosque de pino y encino, existen en el municipio varios tipos de especies como ciprés, romerillo, sabino, manzanilla, roble, camarón, guaje entre las principales.

2.6 Fauna.

Serpientes, gavilán, golondrina, ardilla voladora, jabalí, murciélago, venado.

2.7 Uso de Suelo.

El principal uso del suelo es agrícola con un 35.25% y con un 49.14% en gran parte de los bosques.



2.8 Geomorfología.

El municipio está constituido geológicamente por terreno cretáceo superior e inferior y los tipos de suelo predominantes son: luviosol y Acrisol, su uso es principalmente agrícola y pecuario, correspondiendo la tercera parte a ejidales y el restante a privados y nacionales.

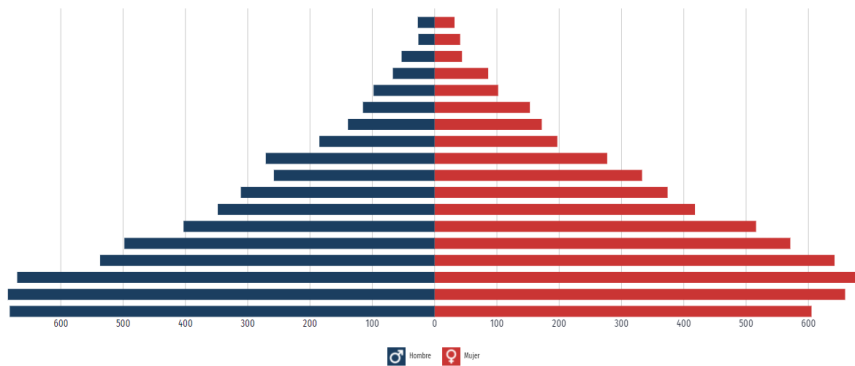
3. ASPECTOS SOCIODEMOGRAFICOS

3.1 Población total.

La población total de Amatenango del Valle en 2020 fue 11,283 habitantes, siendo 52.4% mujeres y 47.6% hombres.

Los rangos de edad que concentraron mayor población fueron 10 a 14 años (1,358 habitantes), 5 a 9 años (1,344 habitantes) y 0 a 4 años (1,287 habitantes). Entre ellos concentraron el 35.4% de la población total.

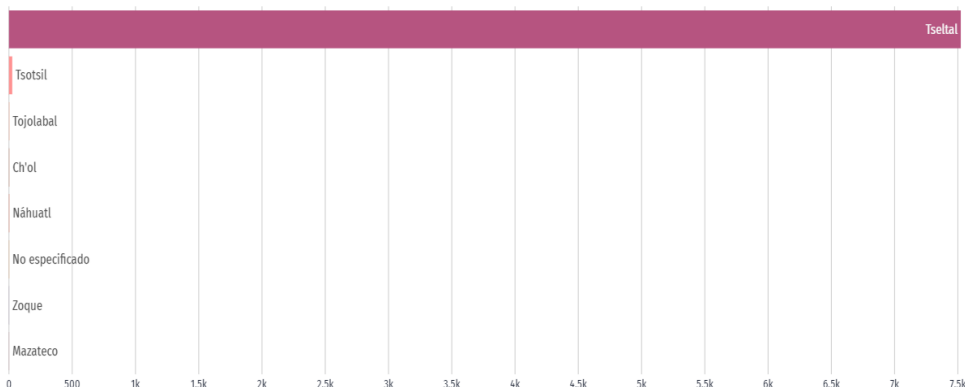
Pirámide poblacional total de Amatenango del Valle 2020



3.2 Población Indígena.

La gráfica muestra las 10 principales lenguas indígenas habladas por la población de Amatenango del Valle. La población de 3 años y más que habla al menos una lengua indígena fue 7.56k personas, lo que corresponde a 67% del total de la población de Amatenango del Valle. Las lenguas indígenas más habladas fueron Tseltal (7,523 habitantes), Tsotsil (26 habitantes) y Tojolabal (4 habitantes).

Principales lenguas indígenas habladas por la población de 3 años y más en Amatenango del Valle





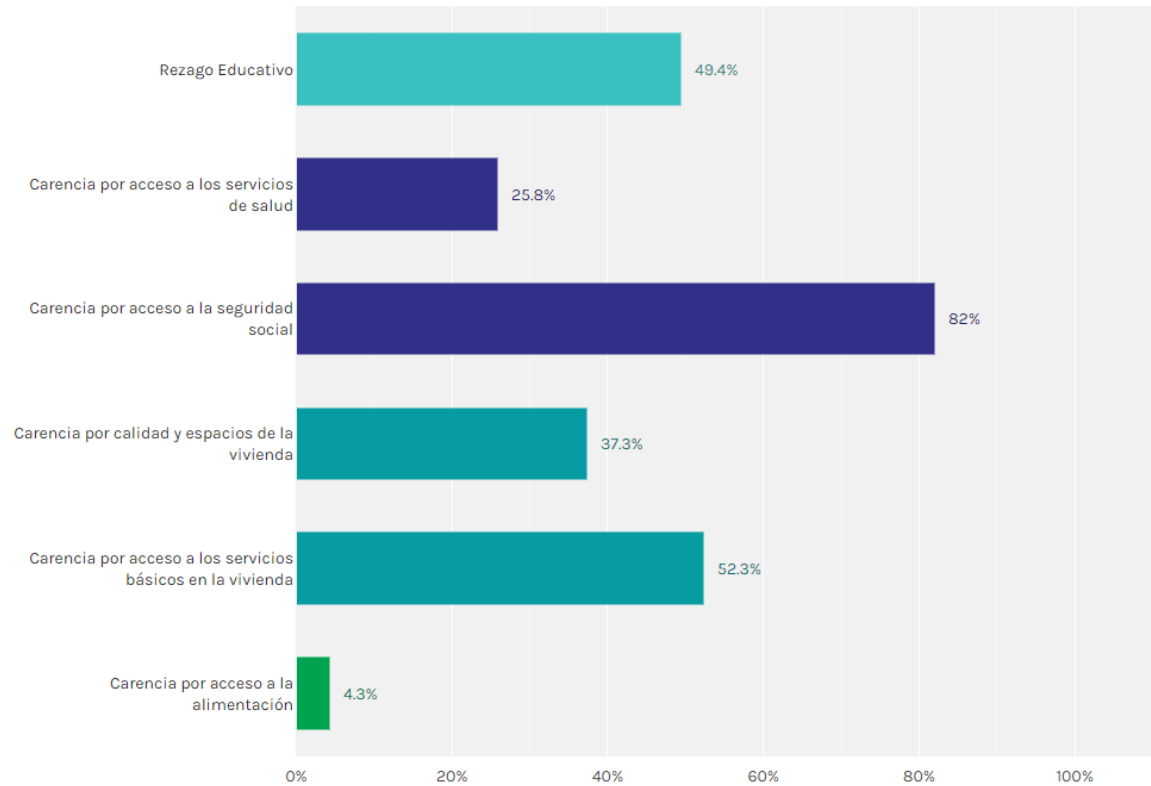
3.3 Pobreza Multidimensional.

3.3.1 Situación de Pobreza.

En el municipio de Amatenango del valle 10,742 personas se encuentran en situación de pobreza esto es el 94.3% de la población, de esta cantidad 5,851 personas se encuentran en el rango de pobreza moderada que equivale al 51.4% y 4,891 personas están en el rango de pobreza extrema equivalente al 42.9%.

3.3.2 Indicadores de Carencias Sociales.

Dentro del municipio la población vulnerable por ingresos es de 361 personas equivalente al 3.2%, la población vulnerable por carencias sociales es de 262 personas el cual corresponde al 2.3% y la población no pobre y no vulnerable corresponde a 30 personas que es el 0.3% de la población.

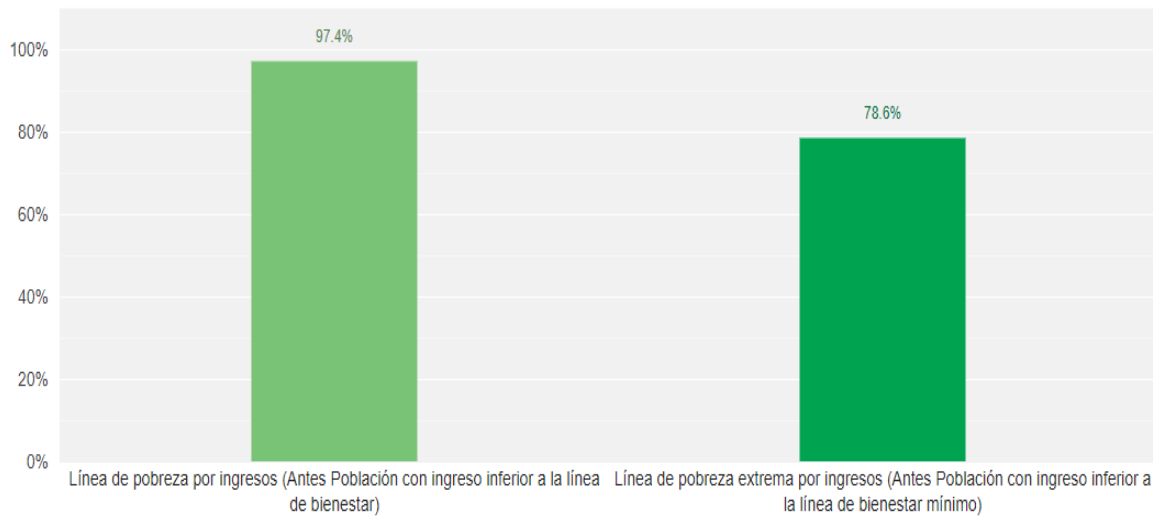




3.3.3 Líneas de Pobreza por Ingresos.

La línea de pobreza por ingresos es: Personas cuyo ingreso es menor al valor monetario de una canasta de alimentos, bienes y servicios básicos. Y en el municipio corresponde al 97.4% de la población.

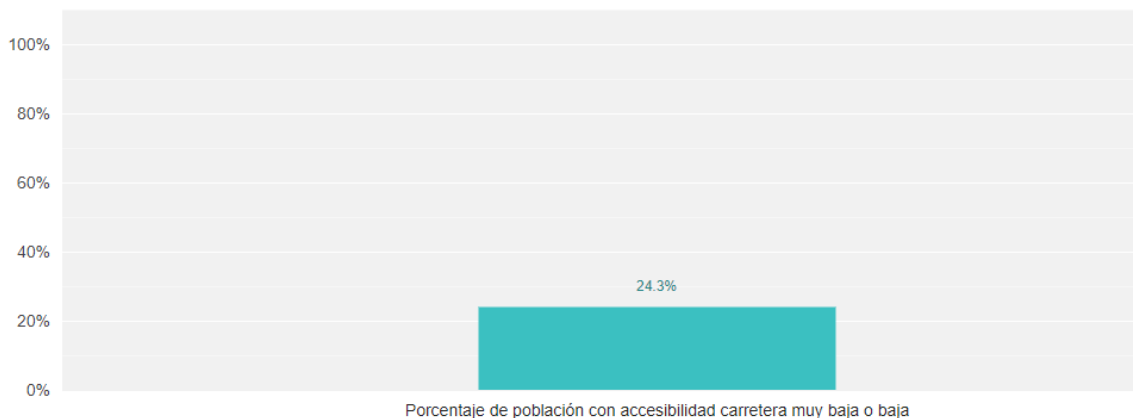
La línea de pobreza extrema por ingresos es: Personas cuyo ingreso es menor al valor monetario de una canasta alimentaria básica, el cual corresponde al 78.6%.



3.3.4 Grado de Accesibilidad a Carretera Pavimentada.

El Grado de accesibilidad a carretera pavimentada se genera a nivel de localidad, clasificándolo en cinco grupos (muy bajo, bajo, medio, alto y muy alto). Con base en este grado, se considera el porcentaje de población con grado de accesibilidad bajo o muy bajo a nivel estatal, y de manera análoga el porcentaje a nivel municipal.

El Porcentaje de población con accesibilidad carretera muy baja o baja en el municipio de Amatenango del Valle, es del 24.3% de acuerdo a la población a nivel municipal.



3.4 REZAGO SOCIAL.

3.4.1. Grado de Rezago Social.

Dado que la Ley General de Desarrollo Social establece que la medición de pobreza debe considerar el carácter multidimensional de la pobreza, el CONEVAL construyó el Índice de Rezago Social, incorporando indicadores de educación, de acceso a servicios de salud, de servicios básicos, de calidad y espacios en la vivienda y activos en el hogar.

El Índice de Rezago Social es una medida ponderada que resume cuatro indicadores de carencias sociales (educación, salud, servicios básicos y calidad y espacios en la vivienda) en un solo índice que tiene como finalidad ordenar a las unidades de observación según sus carencias sociales.

Los resultados del índice de rezago social se presentan en cinco estratos (Muy alto, alto, medio, bajo, muy bajo). El municipio de Amatenango del valle se encuentra dentro del rango MUY ALTO.

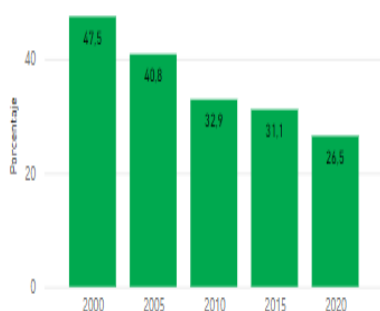
3.4.2. Indicadores que Componen el Índice de Grado de Rezago Social.

3.4.2.1 Educación.

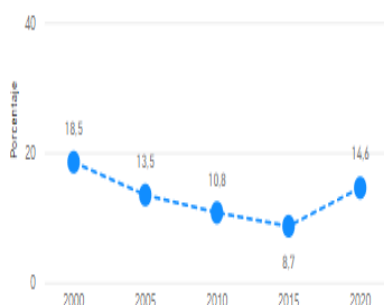


Educación

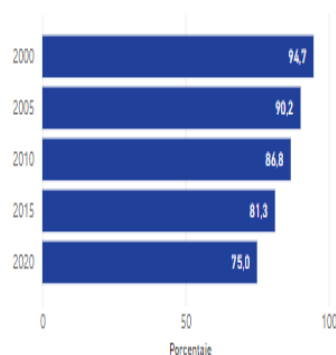
Población de 15 años o más analfabeta



Población de 6 a 14 años que no asiste a la escuela



Población de 15 años o más con educación básica incompleta

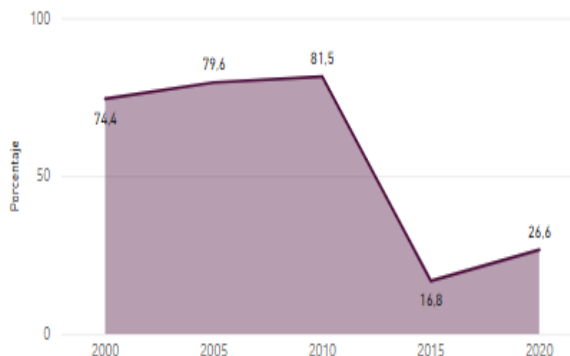


3.4.2.2 Salud.



Salud

Población sin derechohabencia a servicios de salud

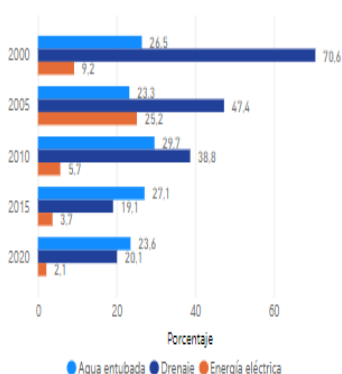


3.4.2.3 Vivienda.

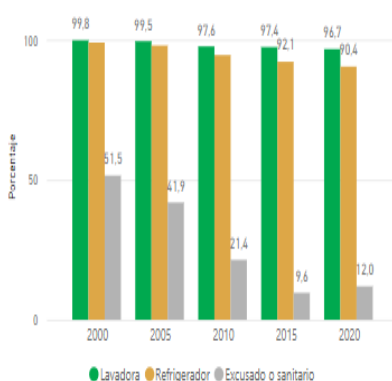


Vivienda

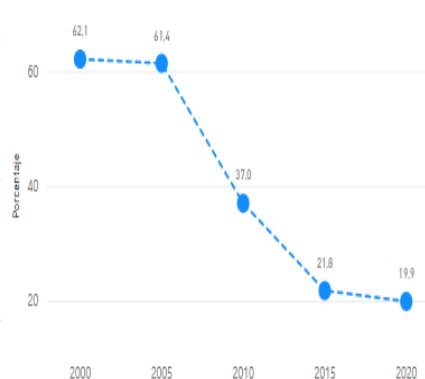
Viviendas que no cuentan con algunos servicios básicos



Viviendas que no cuentan con algunos bienes



Viviendas con piso de tierra



3.5 DESIGUALDAD ECONOMICA.

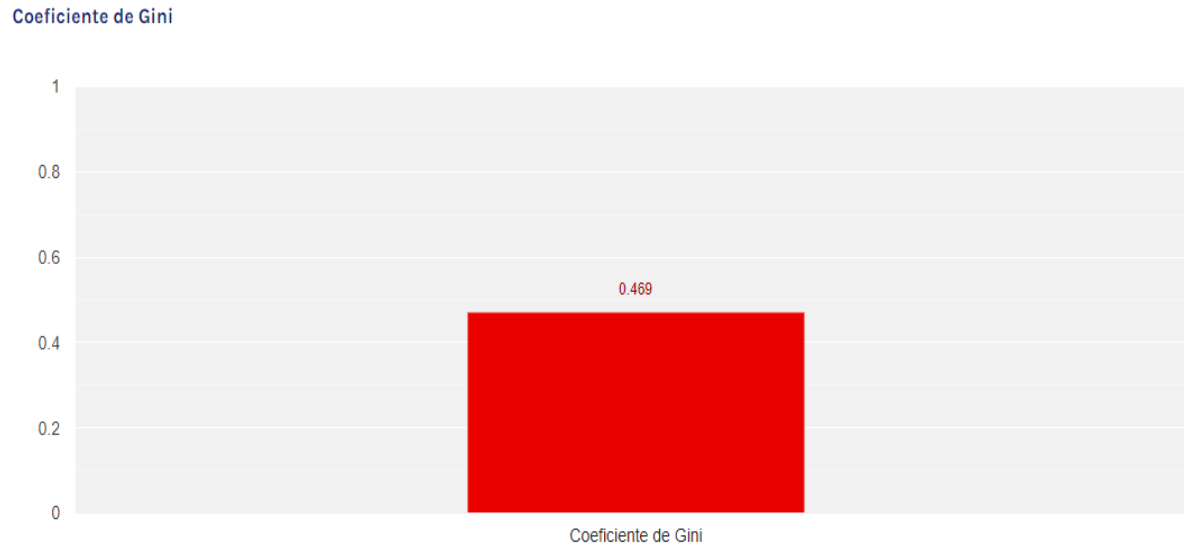
3.5.1. Coeficiente de Gini.

Mide la desigualdad en la distribución del ingreso de la población. Describe qué porcentaje del ingreso está acumulado en qué porcentaje de población en una economía. Un valor cercano a 1 refleja mayor desigualdad. Si el valor está cerca de cero, existen mayores condiciones de equidad en la distribución del ingreso.

CONTEXTO MUNICIPAL Y REGIONAL.



En el caso del municipio de Amatenango del valle se presenta el siguiente indicador: 0.469, se por media en un término medio de acuerdo al valor del 1- al 0.



3.5.2. Razón de Ingresos.

Es la que permite conocer la brecha que existe entre los ingresos de las personas en pobreza extrema respecto al de las personas no pobres y no vulnerables. Se construye dividiendo el ingreso corriente total per cápita de la población en pobreza extrema entre el ingreso corriente total per cápita de la población no pobre y no vulnerable.

En base a este cálculo el municipio e Amatenango del Valle tiene el 0.101 de la razón social de ingresos.

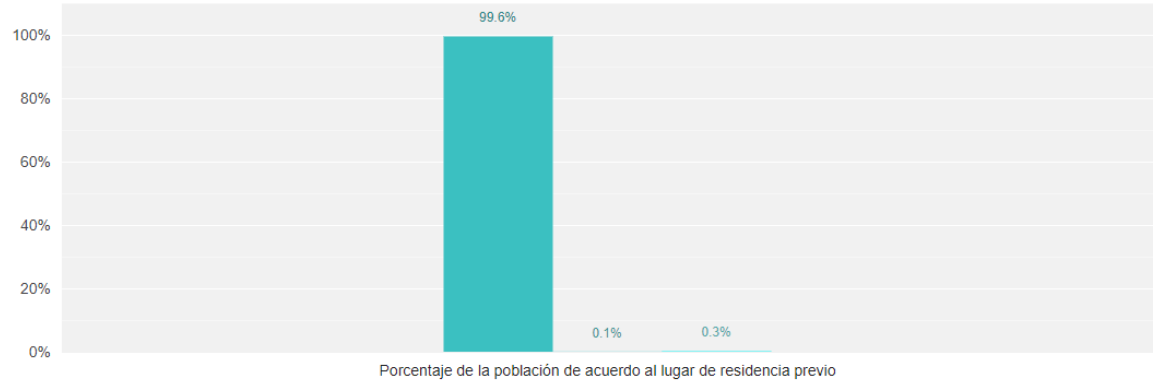




3.6 MIGRACION.

3.6.1 Lugar de Residencia Previo.

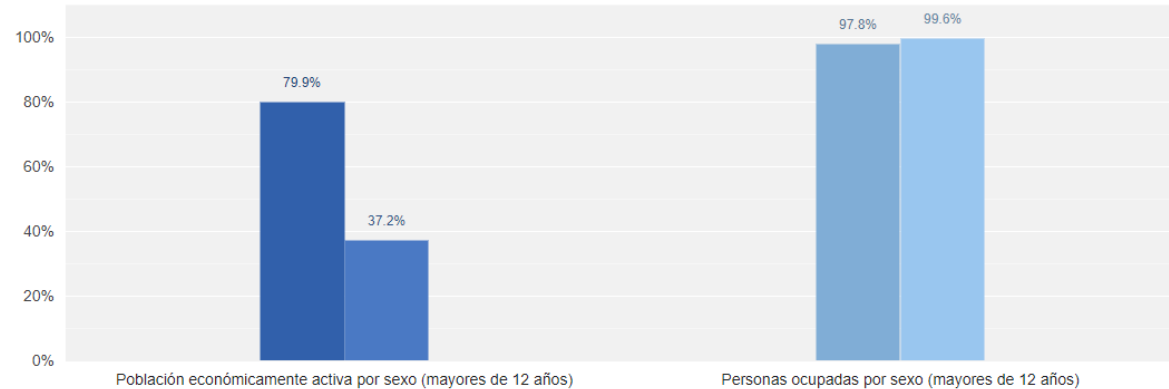
Este indicador nos muestra el cambio de lugar de residencia habitual de las personas desde un municipio o Alcaldía a otro de destino. En el caso del municipio de Amatenango del valle se tienen las siguientes estadísticas; 99.6% cambian su domicilio en la misma entidad federativa en este caso el estado de Chiapas, el 0.1% se cambia a otra entidad o a otro país y el 0.3% no especifica a donde realizan su lugar de residencia.



3.7 GENERO.

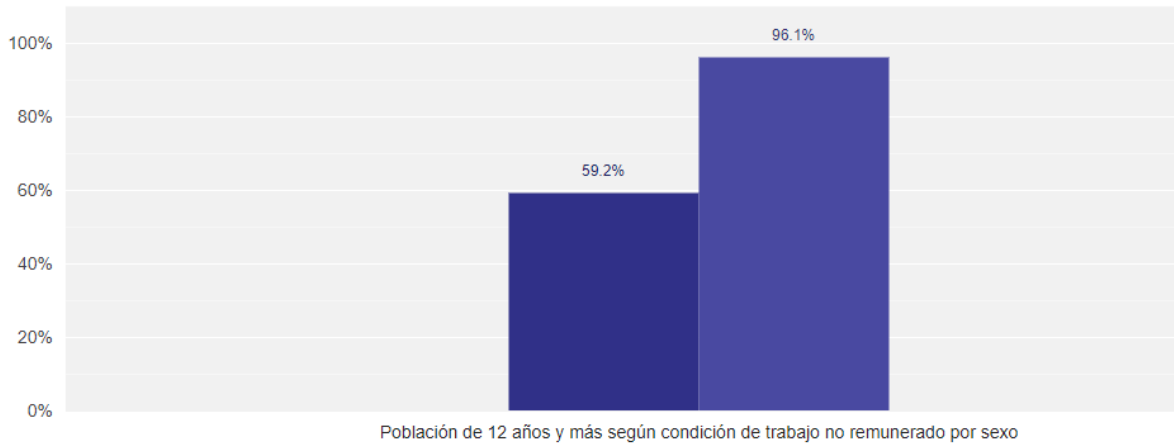
3.7.1 Mercado Laboral.

Presenta información sobre la situación de las mujeres y hombres en el ámbito laboral, trabajo no remunerado y la participación en puestos titulares en las administraciones públicas municipales. Dentro del municipio de Amatenango del Valle, encontramos que la población hombres-mujeres económicamente activas mayores de 12 años se dividen en los siguientes porcentajes, hombres 79.9% y mujeres 37.2%, mientras tanto en el rango de personas ocupadas hombres-mujeres mayores de 12 años los porcentajes son los siguientes; 97.8% son hombres y el 99.6% son mujeres.



3.7.2 Trabajo no Remunerado.

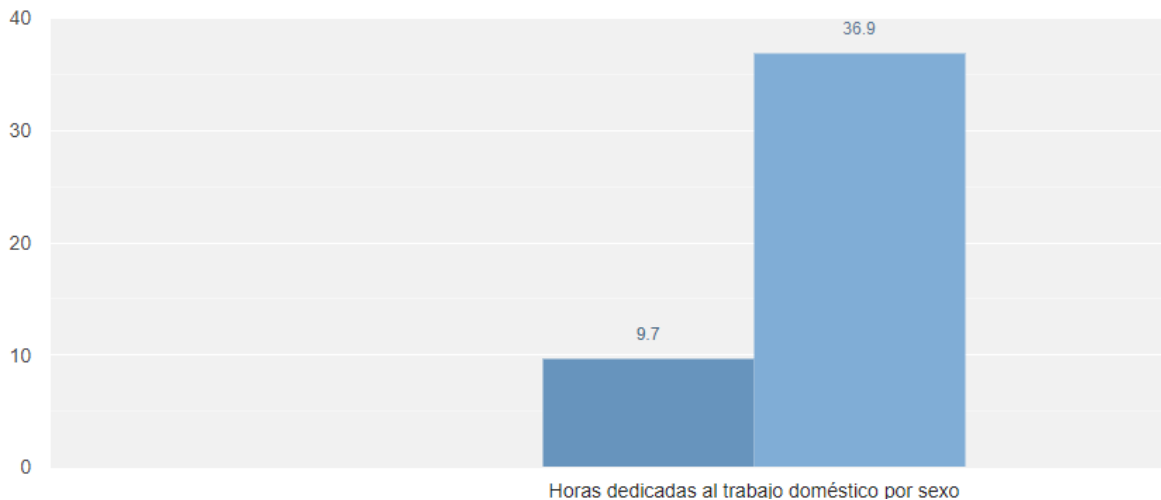
Esta estadística nos presenta información sobre la situación de las mujeres y hombres mayores de 12 años en el ámbito laboral, trabajo no remunerado y la participación en puestos titulares en las administraciones públicas municipales. En el municipio de Amatenango del Valle, se tienen los siguientes porcentajes; 59.2% hombres y 96.1% de mujeres.



3.7.3 Trabajo Doméstico.

Número de horas promedio que dedicaron los integrantes de la vivienda acciones por las que no recibieron ningún tipo de pago (cocinar, elaborar, preparar y/o servir los alimentos; lavar y/o planchar la ropa; así como a realizar las compras).

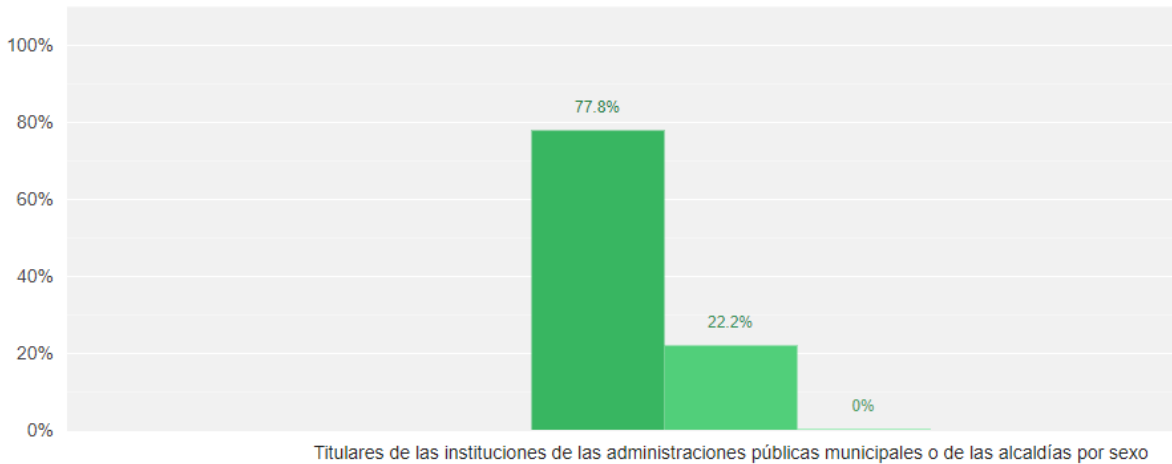
Las estadísticas son las siguientes: hombres 9.7 horas promedio y mujeres 36.9 horas promedio.





3.7.4 Conformación de la Administración Municipal por Sexo.

Es el porcentaje de hombres y mujeres titulares de las organizaciones públicas que forman parte de la Administración Pública Municipal o de la Alcaldía y que se encuentran previstas en su propia normativa orgánica. Dentro del municipio de Amatenango del Valle los porcentajes son los que se presentan a continuación; 77.8% lo han ocupado los hombres y el 22.2% por mujeres.



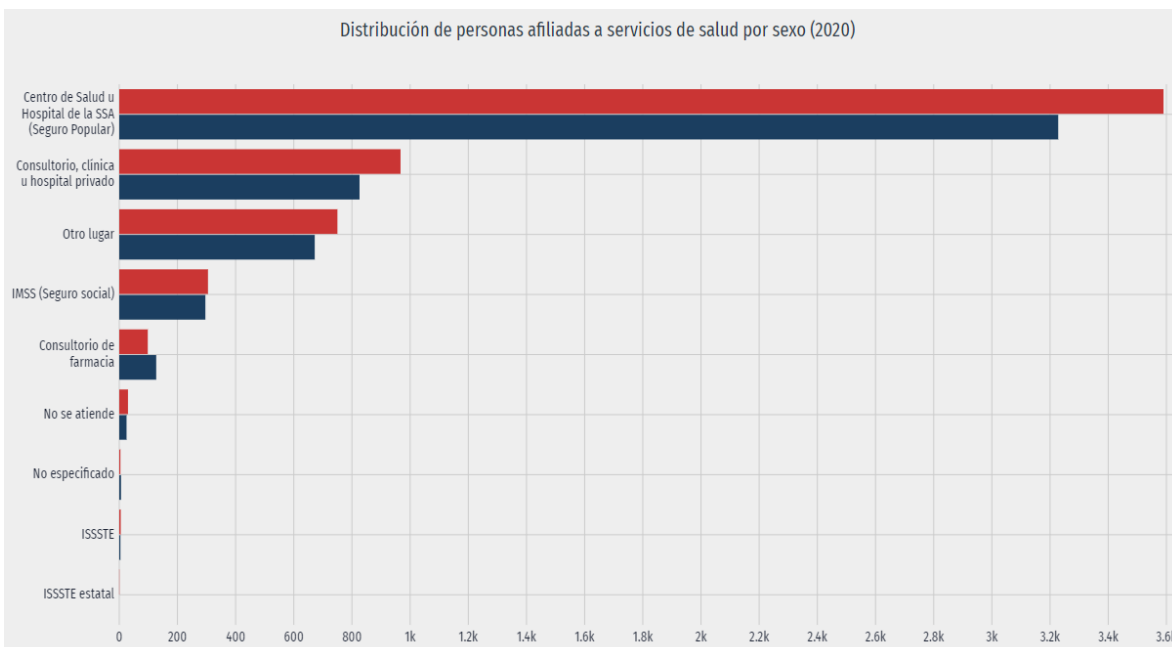
3.8 SALUD.

3.8.1 Derechohabientes e Infraestructura en Salud.

En Amatenango del Valle, las opciones de atención de salud más utilizadas en 2020 fueron Centro de Salud u Hospital de la SSA (Seguro Popular) (6.82k), Consultorio, clínica u hospital privado (1.79k) y Otro lugar (1.42k).

En el mismo año, los seguros sociales que agruparon mayor número de personas fueron Pemex, Defensa o Marina (6.54k) y No Especificado (2.91k).

En el año 2020 de acuerdo a datos del censo de población y vivienda, 62.4% de la población son atendidas por el seguro popular y el 5.5% son la población atendida por el seguro social.



3.9 EDUCACION.

3.9.1 Alumnos por Nivel Educativo.

Con una tasa de alfabetización por grupo de edad:

- 15-24 años 10.58%
- 25 años y más 62.92%

Que significa de cada 100 personas entre 15 y 24 años, 90 saben leer y escribir un recado.

Con asistencia escolar por grupo de edad:

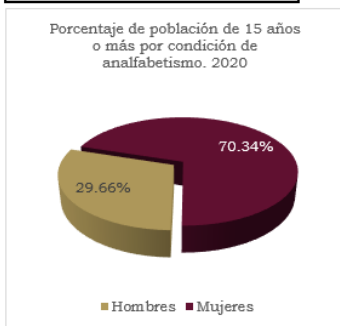
- 6-11 años 1,509
- 12-14 años 548
- 15-24 años 328

Las condiciones de marginación generan crisis recurrentes con los padres de familia para la adquisición de útiles escolares, uniformes y pasajes para aquellos que tienen que trasladarse hacia otras comunidades o la cabecera municipal.

Una demanda recurrente es el mejoramiento de la infraestructura educativa, el equipamiento de mobiliario y laboratorios, la construcción de espacios deportivos, bibliotecas comunitaria y espacios para la recreación, el deporte y la cultura tanto en la Cabecera Municipal como en la Comunidades Rurales.

Población de 6 a 14 años que saben leer y escribir. 2020		
Total	1,877	Habitantes
Hombres	936	49.87%
Mujeres	941	50.13%

Población de 15 años y más analfabetas. 2020		
Total	1,932	26.49%
Hombres	573	29.66%
Mujeres	1,359	70.34%



Población de 3 años y más por condición de asistencia escolar, según nivel de escolaridad. 2020			
	Total	Hombres	Mujeres
Asiste a la escuela	2,905	1,567	1,338
Educación básica	2,656	1,403	1,253
Educación media superior	163	114	49
Educación superior	17	11	6

Población de 15 años y más por nivel de escolaridad. 2020			
	Total	Hombres	Mujeres
Educación preescolar	14	8	6
Educación primaria	2,002	908	1,094
Educación secundaria incompleta (1 y 2 grados)	175	98	77
Educación secundaria completa (3 grados)	1,064	611	453
Estudios técnicos o comerciales con primaria terminada	0	0	0
Educación media superior (técnicos con secundaria)	479	308	171
Educación superior	81	55	26



3.9.2 Infraestructura Educativa.

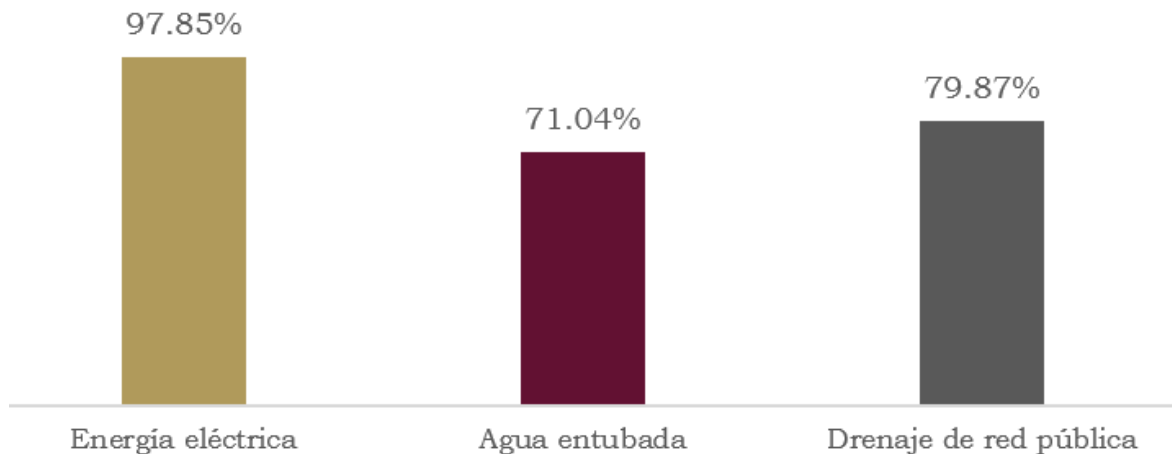
En el municipio de Amatenango del Valle, Chiapas se cuentan con 87 centros educativos a nivel municipal, los cuales se dividen de la siguiente manera: 35 centros educativos de nivel preescolar, 40 centros educativos de nivel primaria, 10 centros educativos de nivel secundaria y 2 centros educativos a nivel medio superior, actualmente no se tiene ninguna universidad para el desarrollo del nivel superior por lo tanto los aspirantes a tener este nivel de estudio salen a diferentes ciudades cercanas para poder tener el grado de estudio antes mencionado.

3.10 VIVIENDA.

3.10.1 Viviendas por Disposición de Servicios.

Entendemos que los servicios de primera necesidad en la vivienda del municipio son: Energía Eléctrica, Agua Entubada y Drenaje de Red Pública. Por lo tanto, según INEGI y CEIEG 2020 se presentan las siguientes estadísticas dentro del municipio:

Porcentaje de viviendas por disponibilidad de servicios.
2020



Viviendas habitadas y ocupantes de viviendas por tipo de vivienda. 2020				
Total	Viviendas	% de viviendas	Ocupantes	% de ocupantes
	2,559	100.00%	11,273	100.00%
Casa independiente	2,085	81.48%	9,453	83.86%
Departamento en edificio	0	0.00%	0	0.00%
Vivienda en vecindad	0	0.00%	0	0.00%
Vivienda en cuarto de azotea	0	0.00%	0	0.00%
Local no construido para habitación	0	0.00%	0	0.00%
Vivienda móvil	0	0.00%	0	0.00%
Refugio	0	0.00%	0	0.00%
No especificado	0	0.00%	0	0.00%

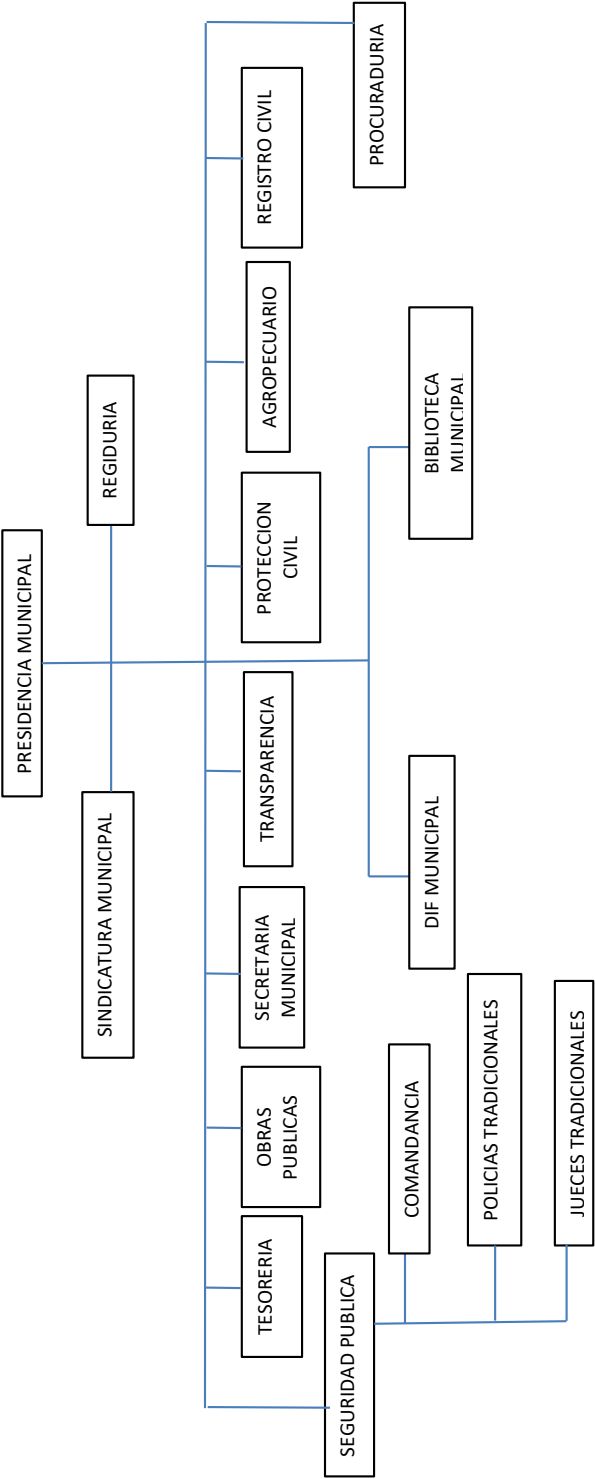
Viviendas con disponibilidad de agua por tipo de abastecimiento. 2020		
Total	Viviendas	%
	2,559	100.00%
Agua entubada dentro de la vivienda (del servicio público)	387	15.12%
Agua entubada fuera de la vivienda pero dentro del terreno	1,425	55.69%
Acarreada de llave comunitaria	4	0.16%
Agua entubada acarreada de otra vivienda	2	0.08%
Agua de pipa	1	0.04%
Agua de río, lago, arroyo u otra fuente	10	0.39%

Viviendas con disponibilidad de drenaje. 2020		
Total	Viviendas	% de viviendas
	2,559	100.00%
Dispone	2,044	79.87%
No dispone	515	20.13%
No especificado	0	0.00%



3.11 GESTION MUNICIPAL.

3.11.1 Estructura de Gobierno (Organigrama).





3.11.2 Planeación y Evaluación.

La planeación del desarrollo municipal es una actividad de racionalidad administrativa, encaminada a prever y adaptar armónicamente las actividades económicas con las necesidades básicas de la comunidad. A través de la planeación el ayuntamiento podrá mejorar sus sistemas de trabajo y aplicar con mayor eficacia los recursos financieros que los gobiernos federal y estatal transfieren para el desarrollo de proyectos productivos y de beneficio social.

El propósito primordial de la planeación del desarrollo municipal es orientar la actividad económica para obtener el máximo beneficio social y tiene como objetivos prever las acciones y recursos necesarios para el desarrollo económico y social del municipio, movilizar los recursos económicos de la sociedad y encaminarlos al desarrollo de actividades productivas, programar las acciones del gobierno municipal estableciendo un orden de prioridades, procurar un desarrollo equilibrado de los centros de población que forman parte del municipio; promover la participación y conservación del medio ambiente, promover el desarrollo armónico de la comunidad municipal y asegurar el desarrollo de todas las comunidades del municipio.

Dicha Planeación tiene sus bases legales, en la Constitución Política de los Estados Unidos Mexicanos, la Ley de Planeación, la Constitución Política del Estado del Chiapas y Ley de Planeación para el Desarrollo del Estado de Chiapas.

El proceso de planeación, permite vincular los valores, la misión y la visión del municipio, así como establecer políticas, objetivos y metas consistentes y viables. De igual forma, permite analizar los problemas que enfrenta el municipio, así como identifica los mecanismos para la optimización de los recursos a fin de obtener el máximo beneficio con el mínimo costo económico y social.

Asimismo, la planeación combina las funciones de la administración municipal y las organiza de manera interrelacionada, orientando la acción de la comunidad en campos tan importantes como el uso del suelo, la producción de bienes y/o servicios, el transporte, el medio ambiente, la provisión de servicios públicos, la dotación de infraestructura social, parques y recreación, entre otros.

3.11.3 Finanzas Municipales.

Las Finanzas Públicas o Municipales son los recursos con los que un gobierno cuenta para proyectar sus actividades, desarrollar proyectos, atender servicios y promover la dinámica económica municipal. La recaudación de ingresos es una fuente importante de recursos para tales propósitos.

En el caso del municipio de Amatenango del Valle, al regirse por Usos y Costumbres no cuenta con ingresos propios, no existe la cultura de pagar un impuesto predial por ejemplo o el servicio de agua y alcantarillado, es por ello que el municipio únicamente tiene a su disposición el Fondo III y Fondo IV aportado por la federación para administrarlos y cumplir con las metas y objetivos propuestos en esta administración.



3.12 COBERTURA DE SERVICIOS PUBLICOS.

3.12.1 Alumbrado Público.

El alumbrado público se refiere a un servicio que consiste en proveer la iluminación mínima necesaria en los espacios públicos y vialidades, de forma que se garantice la seguridad de peatones y vehículos.

La iluminación en vialidades y espacios públicos es una medida indispensable de seguridad, que se utiliza tanto para prevenir accidentes como para impedir actos delictivos. En ocasiones, el alumbrado público también es empleado con fines de ornamento; por ejemplo, para resaltar edificios emblemáticos o para adornar plazas y parques durante la noche.

Si bien el alumbrado público es un servicio imprescindible para poder continuar con nuestro actual estilo de vida, es importante considerar que éste representa un gasto muy elevado para la mayoría de las administraciones municipales, por lo que un sistema de iluminación pública bien diseñado puede no sólo satisfacer una necesidad social, sino que, al mismo tiempo, puede generar ahorros importantes para los gobiernos locales.

Un sistema de alumbrado público bien diseñado debe emplear tecnología eficiente que cumpla con las Normas Oficiales Mexicanas aplicables y proporcionar un nivel de iluminación suficiente para cada tipo de vialidad o área en general, consumiendo la menor cantidad de energía eléctrica posible.

En el Municipio de Amatenango del Valle solo se cuenta con alumbrado público en la cabecera municipal, considerando un 70% del barrio centro hacia las orillas de la cabecera que conforman el 30% restante que no cuentan con este servicio. Cabe mencionar que las localidades que conforman este municipio aun no cuentan con un sistema de alumbrado público.

Por lo tanto, como actual administración es nuestra tarea comenzar a planear y priorizar el tema del alumbrado público para dar seguridad y confianza a nuestros ciudadanos.

3.12.2 Limpieza de Calles y Vialidades.

En el municipio se cuenta con 4 jardineros los cuales se encargan de mantener limpia el área del parque central y sus alrededores, llevando a cabo todos los días la limpieza de esta área común para todos los ciudadanos y visitantes de este municipio.

En cuanto a las vialidades no se cuenta con el personal para la limpieza de dichas áreas, por lo tanto, cada ciudadano tiene la obligación de mantener limpia su vialidad o calle esto por acuerdo a nivel municipal y si este hiciera caso omiso se aplicaría una multa correspondiente la cual es tarea de todos los representantes de barrios de la cabecera municipal.



3.12.3 Mercados, Central de abastos, Tianguis y Mercados Semifijos.

Al día de hoy NO se cuenta con un mercado público, por tal motivo las personas acuden a casa de ciudadanos con negocio propio para adquirir los artículos de consumo básico, o bien se trasladan a la ciudad de Teopisca, Chiapas para llevar a cabo sus compras.

Al ser un municipio rico en artesanías elaboradas con barro se cuenta con un parador artesanal el cual es visitado por turistas de diferentes partes del país, actualmente también el gobierno del estado ejecuto la obra para un mercado de artesanías el cual será inaugurado próximamente ya que esta en los últimos trabajos para poder ser utilizados por los y las artesanas del municipio.

3.12.4 Rastros.

En el municipio de Amatenango del Valle, no se cuenta con un Rastro para la matanza de animales, esto en consecuencia de que no existe un mercado municipal las personas no han tenido la necesidad de dedicarse a dicha actividad por lo tanto no es un espacio que sea de suma importancia para el municipio.

3.12.5 Mantenimiento de Calles y Vialidades.

Dentro de este apartado el H. ayuntamiento se encarga de dar el mantenimiento correspondiente a las calles y vialidades ya sea en la cabecera municipal o bien en alguna comunidad que lo requiera, en dado caso que la calle o vialidad se encuentre en condiciones deplorables se concluye que es mejor realizar una obra para la construcción de una calle o vialidad totalmente nueva.

Cabe mencionar que estas peticiones y valoración de las decisiones a tomar se llevan a cabo entre el H. Ayuntamiento municipal su departamento de Obras Publicas y los representantes de barrio correspondientes.

3.12.6 Panteones.

EL panteón municipal, se encuentra ubicado en la carretera Amatenango del Valle-Las Rosas, sus coordenadas son latitud: 16°31'10.56" N, Longitud: 92°31'10.56" O y 1834 M.S.N.M. Actualmente este servicio público es totalmente gratuito y la limpieza y el orden está a cargo de 1 panteonero que es la persona responsable directa de este espacio, esta persona es contratada por el h. ayuntamiento municipal, para la celebración de todos santos se contrata más personal para la limpieza general del panteón y también corre a cargo del h. ayuntamiento municipal.

3.12.7 Parques y Jardines Públicos.

En el municipio de Amatenango del Valle, Chiapas, únicamente se cuenta con un parque central en la cabecera municipal el cual es utilizado como punto de reunión principal de las familias, de igual manera es un espacio público que se utiliza para llevar a cabo reuniones de barrios a nivel municipal, este espacio cuenta con el servicio de jardinería y limpieza a cargo de 4 personal contratadas por el H. ayuntamiento municipal.



3.12.8 Residuos Sólidos/Recolección, Traslados, Tratamiento y Disposición Final.

La recolección de la basura y residuos sólidos se realiza con 3 camiones de volteo de 7 m3 de capacidad pertenecientes al municipio, los recorridos se efectúan los días lunes, miércoles y sábado de cada semana, en un horario de 8:00 am a 1:00 pm, cada camión recolector hace un promedio de 5 tiros redondos (ida y vuelta) los días antes mencionados, no existe una separación y/o tratamiento de la basura por lo que la disposición final se hace en un barranco situado a 6 km de distancia de la cabecera municipal de Amatenango del valle, Chiapas, a un costado de la carretera a Comitán de Domínguez. quemando parte de esta misma. la cantidad promedio mensual de residuos sólidos es de 162 toneladas. el barranco donde se vierten los residuos sólidos se encuentra ubicado en las coordenadas 16.509940°n y -92.394172°o y una extensión territorial de 2,154 m2.

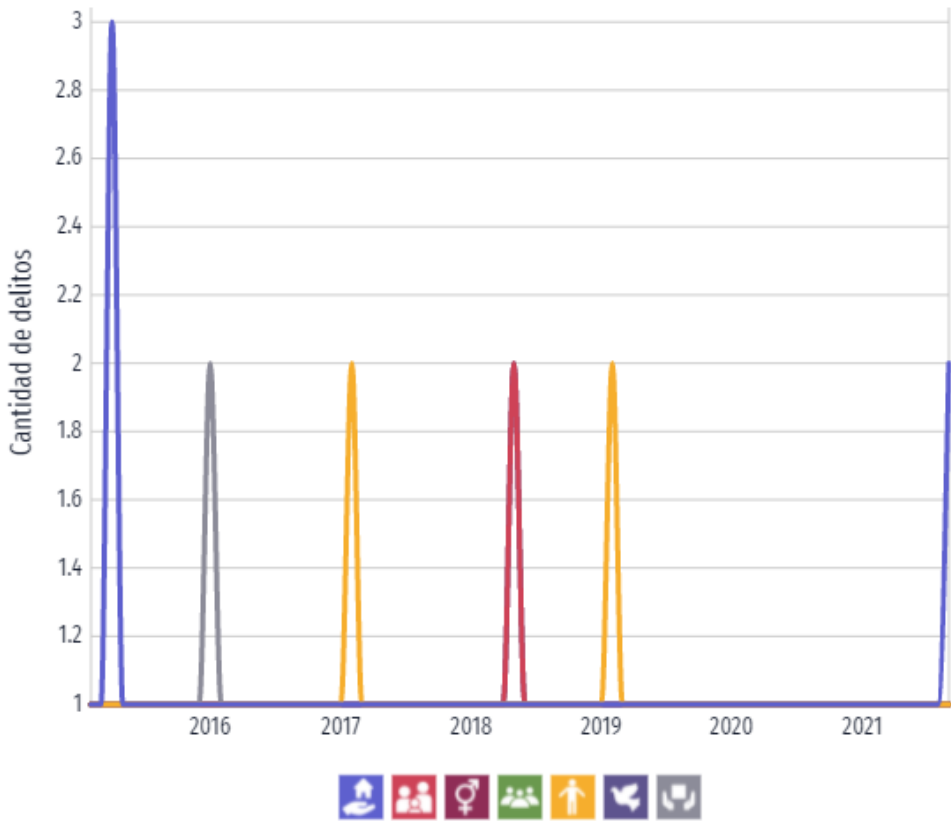
3.12.9 Seguridad.

Con el objetivo de comprender la Seguridad Pública de Amatenango del Valle, la presente sección analiza dos conceptos principales correspondientes a aproximaciones teóricas desde las cuales se aborda el nivel de Seguridad Pública: **a) Percepción** y **b) Denuncia**.

La **percepción de seguridad** busca medir la percepción de seguridad pública que la población y los hogares tienen sobre el lugar donde residen y su relación con el delito. Por otro lado, la **percepción de confianza en autoridades** o desempeño institucional busca conocer la manera en que la población percibe a las autoridades y las acciones que realizan, independiente de si han sido o no víctimas de delito.

El término de **denuncia**, es utilizado en el acto mediante el cual un sujeto, víctima o testigo de un crimen, informa o establece los hechos frente a las autoridades pertinentes, reportando una irregularidad, acto delictivo o crimen con el fin de ser investigado.

En el municipio de Amatenango del valle solo se tuvieron denuncias con mayor ocurrencia durante agosto de 2021 fueron Robo (2), Abuso de Confianza (0) y Daño a la Propiedad (0), las cuales abarcaron un 100% del total de denuncias del mes.



Al comparar el número de denuncias en agosto de 2020 y agosto de 2021, aquellas con mayor crecimiento fueron Abuso de Confianza (0%), Daño a la Propiedad (0%) y Despojo (0%).



4. ASPECTOS ECONOMICOS.

4.1 Infraestructura.

En el municipio de Amatenango del Valle, no existe una infraestructura formal dentro del aspecto económico, sin embargo, podemos rescatar que en algunas comunidades se cuenta con invernaderos para la producción de tomate y otras verduras, también podemos mencionar que en la cabecera municipal se encuentran 4 fábricas destiladoras para la elaboración del trago tradicional pox (posh), y el tercer aspecto siendo el más impórtate en el municipio es el comercio de las figuras y artesanías de barro estas siendo elaboradas de manera artesanal principalmente por mujeres del municipio y podemos encontrar negocios en el parador artesanal de la cabecera municipal, siendo estos 3 aspectos económicos los más importantes a nivel municipal en Amatenango del Valle, Chiapas.

4.2 Población Económicamente Activa y Ocupada.

El porcentaje de población (de más de 12 años) económicamente activa: 57.21% (el 78.20% de los hombres y 37.88% de las mujeres están trabajando o buscando empleo).

El porcentaje de la población activa que está ocupada: 98.44% (el 97.81% de los hombres y 99.65% de las mujeres activas económicamente tienen empleo).

4.2.1 Sector Primario.

El sector primario o agropecuario son los trabajos de los que se obtienen materias primas animales y vegetales. En este grupo está la agricultura, la ganadería, la pesca y la minería.

En el municipio de Amatenango del Valle este sector económico está conformado principalmente en tres tipos de actividades; la agricultura, la ganadería y la extracción de barro.

Dentro de la agricultura podemos encontrar la producción principalmente de maíz y frijol el cual lo realiza un 87% de la población, también se cultiva el tomate principalmente en localidades como san Caralampio chavin, Benito juarez y El Madronal los cuales ocupan un 10% y por último se tiene el cultivo de repollo, coliflor y brócoli siendo una minoría con el 3% de la población.

Al hablar de ganadería en el municipio es una actividad que no tiene tanta influencia en los habitantes al solo tener un 15% del total de población los cuales se dedican a esta actividad.

La extracción de barro es de las más importantes en este municipio el cual se caracteriza por sus artesanías al ocupar esta materia prima para la elaboración de diferentes figuras para posteriormente comercializarlas, el porcentaje de la población dedicada a esta actividad ocupa un 80% de la población total, el resto ha dejado de realizarla ya que sale del municipio para encontrar otras fuentes de trabajo.



4.2.2 Sector Secundario.

El sector secundario es el sector financiero que puede llegar a modificar la materia prima que se adquiere del sector primario, ya que por medio de diferentes procesos industriales realiza la transformación de los recursos naturales en bienes.

Dentro de este sector se tiene como principal actividad la elaboración de figuras de barro el cual se extrae también en este municipio, se realizan figuras como; ollas, palomas, jaguares, alcancías, macetas, figuras de decoración, etc. El porcentaje de la población que se dedica a esta actividad es del 78% siendo principalmente las mujeres de 15 años en adelante que realizan la actividad más importante en este municipio.

Otra actividad dentro del sector secundario que se realiza en el municipio de Amatenango del valle en la producción del pox (posh) este es un licor extraído principalmente del maíz, esta actividad la realizan solamente 7 personas en la cabecera municipal.

4.2.3 Sector Terciario.

El sector terciario son las actividades que tienen que ver con los servicios no productores o transformadores de materias primas. Son las actividades que sirven para satisfacer las necesidades de la población. Es un sector que se basa en dirigir, organizar y facilitar las producciones del sector primario y secundario.

En este sector podemos encontrar únicamente dos tipos de aras las cuales no dejan de ser tradicionales, pero si cumplen con las características para formar parte del sector terciario en la economía de Amatenango del Valle. El primero en la venta de artesanías contando con un parador artesanal y próximamente se contará con un mercado de artesanal el cual está próximo a inaugurarse, y el segundo y sin dejar de ser importante es la venta del pox (posh), estas dos actividades se dan totalmente en la cabecera municipal.

Metodología.

METODOLOGIA.



Como gobierno municipal responsable de la planeación local, asume que el PMD 2021-2024 es un conjunto integrado y coherente de políticas públicas, a través de programas y proyectos específicos orientados hacia el logro de objetivos relacionados con la solución de los problemas públicos concretos del territorio y su población.

La acción municipal conduce al gobierno a la anticipación, a la pre actividad (prepararse para los cambios esperados) y a la proactividad (provocar los cambios deseados). Es un enfoque novedoso que impulsa el desarrollo de acciones prioritarias del gobierno, de corto y mediano plazo con propósitos y fines de largo alcance, facilita la anticipación y la determinación de oportunidades y detecta los obstáculos y las condiciones institucionales que ya no corresponden a la realidad. Además, evita que el gobierno se estanque en las actividades diarias que demanda el municipio.

Bajo este diseño se elaboró el Plan Municipal de Desarrollo, como instrumento para apoyar a la Gestión para Resultados. Está orientado a la solución de problemas específicos desde el análisis causal y es considerado como la herramienta más completa para planear y evaluar planes de desarrollo, programas y políticas públicas.

Políticas transversales.



A). ENFOQUE DE IGUALDAD DE GÉNERO.

Según Naciones Unidas, la igualdad de género se refiere a “la igualdad de derechos, responsabilidades y oportunidades de las mujeres y los hombres, y las niñas y los niños”.

Independientemente del lugar donde vivamos, la igualdad de género es un derecho humano fundamental. Promover la igualdad de género es esencial en todos los ámbitos de una sociedad sana: desde la reducción de la pobreza hasta la promoción de la salud, la educación, la protección y el bienestar de las niñas y los niños.

La igualdad de género es la imparcialidad real en los derechos y obligaciones entre hombres y mujeres, niñas y niños. ... Por ejemplo, que ambos géneros puedan tener una libre participación en la política de su municipio o, el acceso a las mismas oportunidades laborales, a la posesión de bienes, etc.

En el municipio de Amatenango del Valle, la igualdad de género comienza a dar resultados, en este municipio al estar regidos por usos y costumbres la mujer está muy rezagada en aspectos como: la participación ciudadana, aspirar a cargos en sus localidades, el poder terminar sus estudios, etc. La mujer está dedicada principalmente al trabajo del hogar cumpliendo sus obligaciones como esposas y madres de familia, el hombre es el que se encarga de ver todo lo concerniente a las actividades sociales y públicas, es por ello que es de suma importancia comenzar a cambiar la mentalidad en las nuevas generaciones promoviendo la igualdad de género para todos y todas en el municipio.

Las mujeres a pesar de ser una parte fundamental del desarrollo económico en el municipio, siguen careciendo de una representación igualitaria en la vida política, económica y pública y continúan siendo objeto de discriminación.

Por todo lo antes mencionado el municipio de Amatenango del Valle y la actual administración y como una tarea urgente se plantea crear un espacio de atención donde las mujeres, niñas y niños puedan recurrir y recibir el apoyo adecuado al sufrir algún tipo de discriminación, violencia física o psicológica, cuando su voz y derechos no sean tomados en cuenta, este espacio que será creado contará con personal profesional para la orientación y apoyo de todas las personas que lo necesiten, se contarán con ayuda psicológica, orientación legal y se promoverá mediante cursos y conferencias, la importancia de la igualdad de género en el municipio, para que el cambio que se está comenzando a realizar nos ayude a que en la mentalidad en los ciudadanos quede más que claro que todos tenemos los mismos derechos y obligaciones. Los puntos principales a trabajar para alcanzar una igualdad de género deseada en nuestro municipio se describen a continuación.



1. Compartir el Cuidado.
2. Denunciar los casos de sexismo y acoso.
3. Rechazar el binarismo de género.
4. Exigir una cultura de igualdad en el trabajo.
5. Ejercer tus derechos políticos.
6. Respetar la decisión de las demás personas.

Poner fin a todas las formas de discriminación contra las mujeres y niñas no es solo un derecho humano básico, sino que además es crucial para el desarrollo sostenible. Se ha demostrado una y otra vez que empoderar a las mujeres y niñas tiene un efecto multiplicador y ayuda a promover el crecimiento del municipio y el desarrollo económico a nivel municipal.

Cabe mencionar que esta administración es la primera en toda la historia del municipio que está siendo dirigida por una mujer la cual encabeza cada decisión que se toma para beneficio del municipio de Amatenango del Valle, es por ello que la igualdad de género está comenzando a hacerse presente, se trabajara en diferentes niveles educativos para que desde ahí sea la base para erradicar la discriminación, la violencia de cualquier tipo y estamos más que seguros que será un parte aguas y un ejemplo para el cambio y que todas las mujeres y niñas de Amatenango del valle se sientan protegidas y que sepan que no están solas que a partir de esta administración tendrán a una aliada para pelear por sus derechos y que esta sociedad comience ese cambio que tanto se necesita en las familias de nuestro municipio.

B). ENFOQUE DE RESPETO DE LOS DERECHOS HUMANOS.

Los derechos humanos son normas que reconocen y protegen la dignidad de todos los seres humanos. Estos derechos rigen la manera en que los individuos viven en sociedad y se relacionan entre sí, al igual que sus relaciones con el Estado y las obligaciones del Estado hacia ellos.

El respeto hacia los derechos humanos de cada persona es un deber de todos. Todas las autoridades en el ámbito de sus competencias, tienen la obligación de promover, respetar, proteger y garantizar los derechos humanos consignados en favor del individuo. Los derechos humanos son inalienables.

El respeto de los derechos humanos requiere una vigilancia constante a nivel interno y externo. A nivel interno, es preciso sensibilizar al individuo acerca de la posibilidad de cometer violaciones. A nivel externo, es preciso alentar a los grupos o individuos a defender los derechos humanos.

El artículo 1o., párrafo tercero de la Constitución Política de los Estados Unidos Mexicanos, establece que todas las autoridades en el ámbito de sus respectivas competencias, tienen la obligación de promover, respetar, proteger y garantizar los derechos humanos.



Los derechos Humanos son de poca presencia en este municipio, al pertenecer a los municipios que se rigen por Usos y Costumbres la mayoría desconoce el contenido de los derechos que como seres humanos nos corresponde, es poca la importancia que se le da a este tema, siendo la misma ciudadanía quien establece los derechos y obligaciones de los habitantes de este municipio esto siendo hombres, mujeres, niños y niñas cada uno de los habitantes tiene ya el conocimiento de cómo las autoridades tradicionales son los que imparten la justicia, en dado caso que exista un conflicto de mayor magnitud interviene el juez de paz y conciliación del municipio para dar parte a las autoridades correspondiente de la zona altos del estado de Chiapas, por lo tanto la Comisión Nacional y Estatal de Derechos Humanos es de nula existencia en el municipio de Amatenango del Valle.

En resumen, esta administración se dará a la tarea de hacer valer y respetar los derechos humanos: porque esos derechos y responsabilidades son como el camino para realizar los proyectos de nuestras vidas, de forma libre, pacífica, solidaria y feliz, al desarrollarnos como adultos en nuestros trabajos y aficiones, en la vida familiar y cultural. Creando con ello una mejor cultura para los todos los amatenanguenses.

C). ENFOQUE DE SUSTENTABILIDAD.

En la actualidad, la sustentabilidad es un tema muy popular en los diálogos y acuerdos entre países y gobiernos; sin embargo, pocos conocen con claridad cuál es su significado e importancia.

Debemos entender la sustentabilidad como “un proceso” que tiene el objetivo de encontrar el equilibrio entre el medio ambiente y el uso de los recursos naturales. La humanidad en su paso por el planeta ha degradado los recursos naturales de tal forma que actualmente es necesario procurar y planear el consumo de los mismos para garantizar su existencia en las generaciones futuras.

La sustentabilidad tiene otros conceptos íntimamente ligados como la Responsabilidad Social y la sostenibilidad para asegurar nuestro futuro. Adicionalmente, tiene a la economía circular y el valor compartido para lograr impactar lo menos posible al medio ambiente.

El término “sustentabilidad” ha sufrido diferentes transformaciones a lo largo del tiempo hasta llegar al concepto moderno basado en el desarrollo de los sistemas socio ecológicos para lograr una nueva configuración en las tres dimensiones centrales del desarrollo sustentable: la económica, la social y la ambiental.

POLÍTICAS TRANSVERSALES.



Una sociedad tiene futuro cuando el desarrollo económico, el bienestar social y el medio ambiente están unidos equilibradamente. Esta sociedad, a su vez, tiene la capacidad de satisfacer sus necesidades actuales sin perjudicar la habilidad de que las generaciones futuras puedan satisfacer las suyas.

En el municipio de Amatenango del Valle se cuenta con un área verde protegida llamado el ojo de agua esta consta de 4 hectáreas aproximadamente, en esta área se encuentra un manantial el cual se protege para utilizar y proporcionar agua entubada a toda la cabecera municipal, para llevar a cabo la protección de dicho manantial y área verde se toma un acuerdo a nivel municipal encabezado por las autoridades ejidales de este municipio, los acuerdos tomados evitan la tala de árboles, contaminación, realizar fogatas, etc.

Por lo tanto, es tarea de este Ayuntamiento crear una cultura sustentable en la sociedad, realizando proyectos de obra pública con características sustentables, teniendo en cuenta la utilización de características en específico como: utilizar iluminación led en espacios públicos, viviendas y oficinas, evitar utilizar materiales que no sean reciclables, implementar un programa para el cuidado del agua, la recolección de agua pluvial para riego y huertos, fomentar el cuidado de parques ecológicos y áreas verdes, enseñar la importancia de reciclar la basura inorgánica.

Ejes Rectores.

Eje Rector 1. Servicios Públicos de Calidad.



EJE RECTOR 1. SERVICIOS PUBLICOS.

Tema: 1.1 GESTIÓN MUNICIPAL.

1.1.1 Planeación y Evaluación.

Planeación.

La planeación del desarrollo municipal es una actividad de racionalidad administrativa, encaminada a prever y adaptar armónicamente las actividades económicas con las necesidades básicas de la comunidad, como son, entre otras: Educación, Salud, Asistencia social, Vivienda, Servicios públicos, Mejoramiento de las comunidades rurales. A través de la planeación el H. Ayuntamiento de Amatenango del Valle, Chiapas mejorar sus sistemas de trabajo y aplicar con mayor eficacia los recursos financieros que el gobierno federal y estatal transfieren para el desarrollo de proyectos productivos y de beneficio social.

El propósito principal de la planeación del desarrollo municipal es orientar la actividad económica para obtener el máximo beneficio social y tiene como objetivos los siguientes:

- Prever las acciones y recursos necesarios para el desarrollo económico y social del municipio.
- Movilizar los recursos económicos de la sociedad y encaminarlos al desarrollo de actividades productivas.
- Programar las acciones del gobierno municipal estableciendo un orden de prioridades.
- Procurar un desarrollo urbano equilibrado de los centros de población que forman parte del municipio.
- Promover la participación y conservación del medio ambiente.
- Promover el desarrollo armónico de la comunidad municipal.
- Asegurar el desarrollo de todas las comunidades del municipio.

La planeación del Desarrollo Municipal tiene como referentes las siguientes bases legales: Constitución Política de los Estados Unidos Mexicanos, Ley de Planeación del estado de Chiapas, Ley de planeación del estado de Chiapas.

El proceso de planeación del desarrollo municipal involucra la participación de los gobiernos federal, estatales y municipales, para lo cual existen los siguientes instrumentos de coordinación: Comité de Planeación para el Desarrollo Estatal (COPLADE), Convenio de Desarrollo Social (CDS), Comité de Planeación para el Desarrollo Municipal (COPLADEM), Convenio de Coordinación Estado - Municipio (CODEM).



Evaluación.

La evaluación es el análisis sistemático de los planes, programas y proyectos que tienen como finalidad determinar la pertinencia y los niveles de logro de sus objetivos y metas, en términos de eficiencia, eficacia y economía. Es también un proceso cuya finalidad es identificar la congruencia entre lo comprometido y lo alcanzado, así como su impacto real en el ámbito que se quiere actuar. Asimismo, permite calificar, desde el diseño del Plan de Municipal de Desarrollo, hasta la ejecución del mismo, contribuyendo a la definición de alternativas de corrección o redefinición del plan o parte de este, entendidas en su caso como actualizaciones. Puede ser realizados por los propios responsables de la planificación y ejecución (interna) o por terceros (externa).

La evaluación de la administración pública municipal tiene por objeto obtener diagnósticos, que permitan reorientar los objetivos, metas y programas que sean necesarios; conocer las acciones que puedan tomarse para reencauzar las operaciones hacia las metas planteadas; definir opciones para tener operaciones más eficaces y con mejor economía y calidad; conocer las medidas preventivas y correctivas que deban efectuarse; evidenciar fallas en procedimientos y desempeños en la operación y comprobar si los métodos y procedimientos utilizados permiten confiar en la información financiera y operacional que de ellos emana.

La función de evaluación se hará mediante una medición periódica de la ejecución de los programas y proyectos para comprobar si se han alcanzado los objetivos deseados y deberá iniciar concurrentemente con la implementación del proyecto, es decir, no se esperará a que esté concluido. Durante esta etapa se observará la evolución del proceso y la verificación de los logros obtenidos.

Para la evaluación se determinará el porcentaje de avance que se alcanzó en la implementación de los programas y proyectos municipales, el cumplimiento de las metas establecidas, los logros obtenidos y las acciones por realizar. Para ello, se definirán los criterios de evaluación, los parámetros de medición, las fuentes de los parámetros, los mecanismos o herramientas de recolección, la periodicidad de la evaluación y la metodología para incorporar los resultados de la evaluación. La evaluación de desempeño que mide el grado de cumplimiento de las actividades se llevará a cabo anualmente; en el caso de las estrategias/resultados se llevará a cabo al término de la administración (tres años).

Es importante recordar que debido a la reforma al artículo 30, fracción V de la Constitución Política del Estado de Chiapas y a las modificaciones efectuadas en este año a la Ley de Planeación para el Estado de Chiapas, será el H. Congreso del Estado quien examine y emita opinión sobre la evaluación anual que presente el Ayuntamiento y que refiera el nivel de cumplimiento del Plan de Desarrollo Municipal.



Para ello el H. Ayuntamiento creará la Unidad o Área de Seguimiento y Evaluación y designará al funcionario con la responsabilidad principal de compilar la información, sistematizarla y plasmarla en un documento informativo de seguimiento y evaluación. Una vez que la información haya sido sistematizada y analizada, será el encargado de informar a las autoridades municipales si las acciones se están realizando en tiempo y forma, de lo contrario serán las autoridades municipales quienes exijan soluciones inmediatas a los responsables de los programas municipales para que revisen las actividades desarrolladas, así como los presupuestos destinados a la implementación de las acciones del Plan de Municipal de Desarrollo.

NIVEL DE INTERVENCION	TIPO DE MEDICION	FRECUENCIA	MODALIDAD	TIPO DE INFORME
Objetivo de la política pública:	Enfocada	Al termino del proyecto	Evaluación	Informe de evaluación
Estrategia/Resultado	Enfocada	Anualmente	Seguimiento y evaluación	Informe anual
Programa/Actividad	Enfocada	Anualmente	Seguimiento	Informe trimestral

La evaluación del Plan de Municipal de Desarrollo se debe apegar a los siguientes instrumentos: el Informe de Gobierno Municipal, que obligatoriamente debe presentar el H. Ayuntamiento a la ciudadanía y los informes de la Cuenta Pública, que deberán presentarse al H. Congreso del Estado.

INDICADORES DE DESEMPEÑO Y DE RESULTADOS

FONDO	NOMBRE DEL INDICADOR	TIPO DE INDICADOR	PERIODO
FISM	Porcentaje de recursos del FISM invertido en servicios básicos.	Gestión/desempeño	Trimestral
	Porcentaje de recursos del FISM invertido en integración y desarrollo.	Gestión/desempeño	Trimestral
	Porcentaje de recursos del FISM invertido en urbanización.	Gestión/desempeño	Trimestral
	Porcentaje de potenciación del recurso	Gestión/desempeño	Anual
	Porcentaje de ejecución de los recursos (eficiencia).	Gestión/desempeño	Anual
FAFM	Índice de aplicación prioritaria de recursos.	Estratégico	Trimestral
	Índice de fortalecimiento financiero.	Estratégico	Trimestral

Tema: 1.2 SERVICIOS PUBLICOS.

1.2.1 Sistema de Agua Potable.

Diagnostico.

El Sistema de agua de cabecera municipal de Amatenango del Valle, Chiapas; cuenta con los siguientes componentes:

Aspectos Organizativos:

Actualmente no existe una estructura que administre el servicio del agua, no se cuenta con la figura del Delegado Técnico del Agua (DTMA), ni de Promotor del Espacio de Cultura del Agua (ECA), es necesario contratar personal para el mantenimiento, el municipio no cobra una cuota por este servicio del agua, siendo importante para garantizar la sostenibilidad del servicio con el pago de todos los usuarios, es importante ir realizando acciones de ir involucrando y sensibilizando a la población para que paguen su cuota de servicio y para contar con recursos para cubrir los costos de operación del sistema, (energía eléctrica, adquisición de hipoclorito de calcio al 65%, adquisición de materiales de reparación, herramienta, pago de personal etc.). El representante del agua de cada uno de los barrios se encarga de dar aviso cuando existen fugas o roturas. No se lleva a cabo la desinfección del agua, no cuentan con insumo para la desinfección.

FUENTES DE ABASTECIMIENTO:

Vertiente Santa Cruz.

La fuente de abastecimiento de la captación es el manantial denominado "Santa Cruz, el cual cuenta con un gasto aforado de 5.0 M³/s, el cual puede descender un promedio del 20% en época de estiaje. Tiene más de 40 años de existencia, sus coordenadas son latitud N: 16° 31' 5.7", longitud W: 92° 24' 44.9" y una altitud de 1885 msnm en esta vertiente denominada también Lokija no hay cultivos, solo los arboles propios de la región son el Roble y Ciprés.

Este manantial cuenta con una caja que protege al manantial, se observa en la que tiene una salida lateral, las medidas son de 5.30 m de ancho por 4.6 m de largo y mínimo una altura de 3 m cuenta con un enmallado que protege el manantial en buenas condiciones, tiene salidas de líneas de conducción de 3 y 4" de diámetro de fierro galvanizado.



Vertiente Santa Cruz.

Fuente Manantial Pajalton.

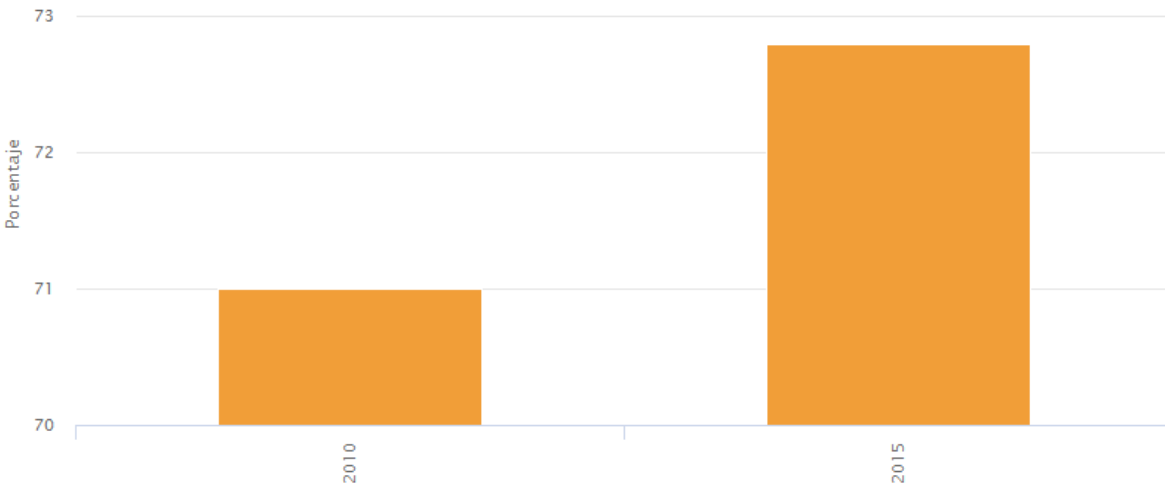
Fuente de abastecimiento, en la que no existe contaminación, no hay cultivos alrededor de esta, la envuelve una densa vegetación propia de la región, arboles como roble y ciprés con coordenadas latitud N: 16° 32' 16.9", longitud W. 92°26'14.6" 1860 msnm, con 50 años de antigüedad.

Esta obra que consiste en captación que protege al manantial Pajalton cuenta con tubo de demasías de 2" de diámetro, construcción con mampostería, con caja de operación de válvulas y enmallado perimetral, esta fuente alimenta al tanque de distribución que va al barrio Santa Cruz.



Vertiente Pajalton.

De acuerdo al censo realizado por el INEGI de año 2015, en el municipio de Amatenango del Valle un 72.8% de la población cuenta con el servicio de Agua Entubada en comparación con el año 2010 que se contaba con un 71% esto nos indica que en 5 años solo se tuvo un crecimiento del 1.8% siendo esta una cifra muy baja.



Grafica del porcentaje de viviendas con agua entubada.



Objetivo.

La estrategia a seguir en materia del agua, tiene como propósito preservar el recurso en cantidad y calidad; alcanzar una mayor productividad en su aprovechamiento; y una administración y distribución justa y transparente. El 72.8% de la población tiene agua entubada. La disponibilidad del agua entubada aun no es para toda la población mediante esta administración se tiene como objetivo alcanzar un 80% de la población que tenga el acceso al agua entubada a nivel municipal.

POLÍTICA PUBLICA (1)

Nombre: Agua para todos.

Objetivo: Lograr que un 80% de las viviendas a nivel municipal cuenten con Agua Potable.

Estrategia: Invertir recursos del Fondo III para obras de agua potable.

Programa:

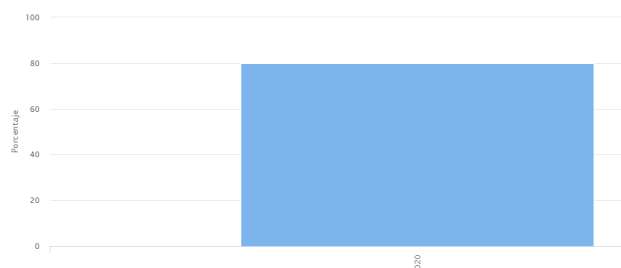
1. Construcción de obras de agua potable.
2. Rehabilitación y ampliación de obras para agua potable.
3. Mantenimiento de líneas de conducción.
4. Mantenimiento de tanques de almacenamiento.

1.2.2 Sistema de Drenaje y Alcantarillado.

Diagnostico.

El sistema de drenaje y alcantarillado municipal solo tiene cobertura dentro de la cabecera municipal y en dos de sus localidades; Benito juarez y San Caralampio Chavin, esto hace un total de 1826 viviendas que cuentan con este servicio según estadísticas del CEIEG 2021 y de acuerdo al censo de Población y Vivienda 2020 realizado por el INEGI el porcentaje de viviendas particulares habitadas con disponibilidad de drenaje es de 79.9%.

Actualmente en el municipio de cuenta con una planta de tratamiento de aguas residuales ubicada en la cabecera municipal la cual actualmente se encuentra sin funcionar por que no ha recibido el mantenimiento adecuado por parte del área estatal correspondiente. Por este motivo las aguas negras producidas por la cabecera municipal de este municipio desembocan en el rio conocido por los habitantes como Ciénega que de la misma manera colinda con el municipio de Teopisca esto provocando contaminación a las aguas y medio ambiente.





P
L
A
N

M
U
N
I
C
I
P
A
L

D
E

D
E
S
A
R
R
O
L
L
O

2
0
2
1

2
0
2
4

Objetivo.

Se buscará mantener el crecimiento de introducción de drenaje para tener más hogares con este beneficio actualmente se tiene un 79.9%, durante esta administración nos ponemos como objetivo llegar a un 85% invirtiendo recursos para la implementación de obras de drenaje. Y nos propondremos gestionar el mantenimiento de la planta de tratamiento de aguas residuales existente y si es posible mediante la Secretaria de Obra Pública (SOP) y la Comisión Nacional del Agua (CONAGUA) Conagua para que con el apoyo de estas dependencias realizar el estudio previo para la realización de un proyecto y ejecución de una nueva planta de tratamiento de aguas residuales para beneficiar a nuestro municipio.

POLÍTICA PUBLICA (2)

Nombre: Drenajes y Alcantarillas en Buen Estado.

Objetivo: Lograr que un 85% de las viviendas a nivel municipal cuenten con drenaje y alcantarillado en buenas condiciones.

Estrategia: Invertir recursos del Fondo III para obras de alcantarillado y drenaje.

Programa: 1. Construcción de obras de alcantarillado y drenaje.
2. Rehabilitación y ampliación de alcantarillado y drenaje.
3. Concientización a la ciudadanía por la conservación del medio ambiente.

POLÍTICA PUBLICA (3)

Nombre: Gestión de Proyectos para Planta de Tratamiento de aguas Residuales.

Objetivo: Sanear los afluentes y que la población cuente con agua saludable.

Estrategia: Gestionar ante gobierno del estado y federal proyectos de rehabilitación y construcción de plantas de tratamiento de aguas residuales.

Programa: 1. Rehabilitación de la planta de tratamiento de aguas residuales en la cabecera municipal.
2. Gestiones a nivel estatal y federal para proyectos de drenaje y alcantarillado.
3. Mantenimiento de líneas de drenaje en la cabecera municipal.
4. Rescate de ríos y medio ambiente.

El municipio cuenta también con dos vías de comunicación vehicular muy importantes una de ellas es la carretera internacional San Cristobal-Comitan esta vialidad se encuentra en buenas condiciones y pasa prácticamente en la cabecera municipal y la segunda de igual manera en buen estado es la carretera estatal que dirige al municipio de Villa las Rosas, ambas fueron ejecutadas a base de concreto asfáltico, y son de gran importancia para la comunicación y el traslado del comercio de la zona agrícola hacia municipios vecinos como Teopisca, Villa las Rosas, Comitán de Domínguez y San Cristóbal de las Casas.

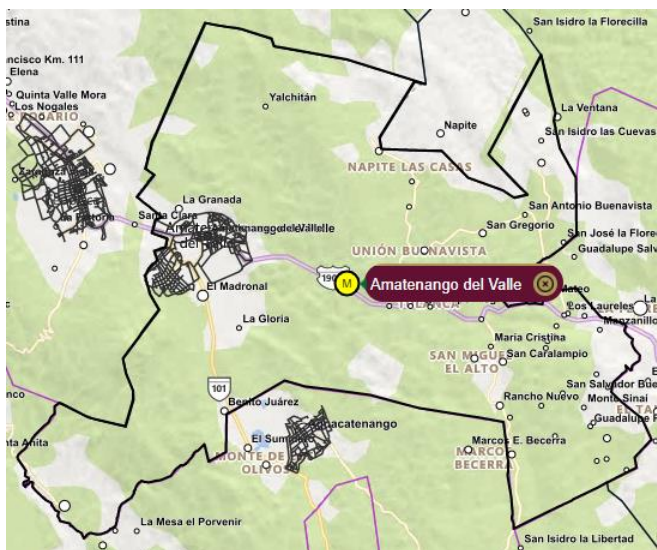


Imagen de limitación territorial.

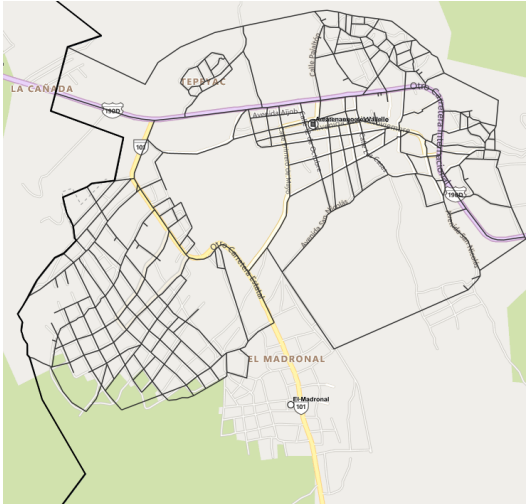


Imagen de las vialidades en la cabecera municipal marcadas en negro, la carretera estatal a las Rosas marcada en amarillo y la carretera Internacional San Cristóbal-Comitán en morado.

Objetivo.

Esta administración se caracteriza por la preocupación constante que tiene al ver a su municipio rezagado en ciertos temas, puntualmente en la situación actual de sus calles y vialidades, es por ello que es de suma importancia comenzar a atacar las deficiencias existentes, como primer término es la inversión de recursos para la construcción y rehabilitación de calles y vialidades en la cabecera municipal, como se menciona anteriormente de las calles pavimentadas se tiene un 87% en buenas condiciones y de manera general en la cabecera municipal solo el 73% cuenta con una pavimentación, por todo lo antes mencionado es un compromiso comenzar a realizar la construcción, rehabilitación y mantenimiento de calles y vialidades teniendo como objetivo durante estos 3 años de administración un 90% de calles pavimentadas en buen estado en comparación del 73% de cómo se encuentra actualmente.

POLÍTICA PÚBLICA (4)

Nombre: Mejorar la infraestructura Urbana de la Cabecera Municipal.

Objetivo: Lograr que tener el 90% de calles en buen estado ubicadas en la cabecera municipal.

Estrategia: Invertir recursos del Fondo III para la construcción, rehabilitación y mantenimiento de calles y vialidades.

Programa: 1. Construcción calles a base de concreto hidráulico.

2. Rehabilitación y ampliación calles en diferentes barrios de la cabecera municipal.

3. Mantenimiento de calles y vialidades en la cabecera municipal.

4. Programa municipal de bacheo en la cabecera municipal.

5. Mantenimiento de caminos rurales a nivel municipal.

6. Instalar señalética.

Eje Rector 2. Municipio Seguro.



EJE RECTOR 2. MUNICIPIO SEGURO.

Tema: 2.1 SEGURIDAD PUBLICA.

Diagnostico.

Sin lugar a duda, es en la seguridad donde descansa la tranquilidad de las familias, el orden y la paz social del municipio; siendo parte importante en la consolidación de las condiciones de gobernabilidad a las que aspira todo orden local de gobierno. La seguridad debe ser entendida como parte esencial del bienestar de una sociedad, por ello que represente el principal reto a enfrentar por la presente Administración Pública Municipal **2021-2024**.

Siendo la inseguridad una de las exigencias más sentidas de la sociedad, demanda acciones rápidas y concretas para fortalecer el estado de derecho que garantice a todo ciudadano el respeto a su persona, patrimonio, derechos y de más valores tutelados por el Estado. Aun así, el uso de la fuerza como medio para mantener la paz y el orden debería ser la última opción a considerar si realmente existiera una cultura del respeto, legalidad y prevención.

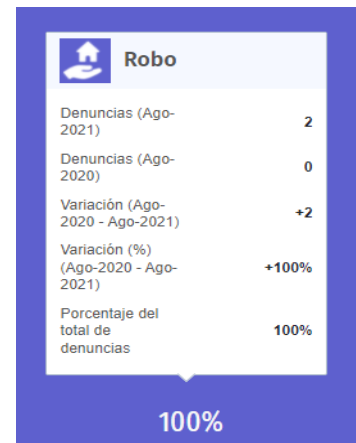
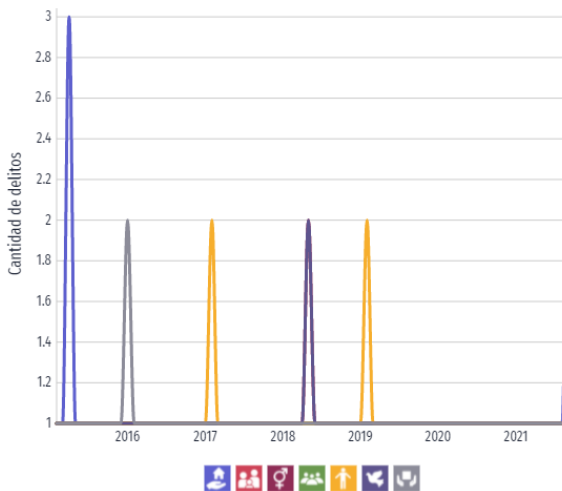
La seguridad pública municipal se orienta a garantizar el cumplimiento de los Bandos, Reglamentos y disposiciones administrativas vigentes en la materia, dentro del territorio del Municipio; guardar el orden público dentro del territorio del municipio.; prevenir la comisión de acciones que contravengan disposiciones jurídicas aplicables al Municipio y que sean constitutivas de delitos o infracciones; sancionar a los individuos que contravengan las disposiciones administrativas aplicables dentro del municipio; administrar los Centros de Detención Municipales (Cárceles Municipales); coadyuvar al cumplimiento de las leyes federales y estatales y auxiliar a las autoridades Estatales y Federales competentes, en la investigación y persecución de los delitos.

Para mantener una administración pública municipal ordenada, eficiente y transparente, que facilite a los ciudadanos tanto la prestación de servicios de calidad como la generación de condiciones de seguridad y justicia a la población, es una base fundamental para sustentar la estrategia de desarrollo y bienestar integral de la población.

El Municipio de Amatenango del Valle, cuenta con una comandancia Municipal, once elementos debidamente equipados encargados de la seguridad pública de las 61 localidades que integran el municipio, mediante la ejecución de ejes estratégicos y acciones que fortalezcan el desempeño institucional y preserven los derechos fundamentales, el orden y la paz públicos en el Municipio, acorde a los convenios con el Sistema Nacional de Seguridad Pública y Secretariado Ejecutivo del Consejo de Seguridad Pública del Estado de Chiapas.

Las denuncias con mayor ocurrencia durante agosto de 2021 fueron Robo (2), Abuso de Confianza (0) y Daño a la Propiedad (0), las cuales abarcaron un 100% del total de denuncias del mes.

Al comparar el número de denuncias en agosto de 2020 y agosto de 2021, aquellas con mayor crecimiento fueron Abuso de Confianza (0%), Daño a la Propiedad (0%) y Despojo (0%).



Objetivo.

El H. ayuntamiento del municipio de Amatenango del Valle, Chiapas tiene como objetivo primordial la seguridad de todos sus pobladores, capacitar de manera más eficiente a su personal policiaco por el cual se conformará por 1 director de la policía municipal, 1 comandante y 9 policías municipales esto con el fin de preservar la paz y tranquilidad de la población, es de suma importancia también mencionar que se contara con 6 ciudadanos vigilantes encargados de promover y vigilar las paz en el municipio, dentro de la estructura policial se contara también con un secretario ejecutivo de seguridad pública y un coordinador de prevención del delito esto con la intención de contar con una mayor capacitación de toda nuestra policía municipales y vigilantes ciudadanos y estos a su vez puedan brindar un servicio de calidad al estar capacitados de la mejor manera.

POLÍTICA PUBLICA (5)

Nombre: Conservación de la paz social.

Objetivo: Tener personal capacitado para la conservación de la paz en el municipio.

Estrategia: Invertir recursos del Fondo IV para la capacitación y equipamiento de la policía municipal.

Programa: 1. Capacitación al cuerpo policiaco municipal.
2. Capacitación a ciudadanos vigilantes.
3. Programa anticorrupción.



2.2 Prevención del Delito.

La **prevención del delito** es una de las vertientes de la seguridad pública que atiende y combate el fenómeno social de la delincuencia en aras de salvaguardar la integridad y derechos de las personas, así como preservar el orden y la paz social.

Diagnosticó.

La situación delictiva en el municipio de Amatenango del Valle siempre se ha controlado gracias a la aplicación de los usos y costumbres de este municipio, son pocos los casos de denuncias teniendo únicamente en el año 2021 dos denuncias por robo, a pesar de ello la actual administración no deja de preocuparse por evitar que los delitos crezcan y se pierda la seguridad y el orden social a nivel municipal.

Actualmente no se tiene la cultura por fomentar la prevención del delito, es un tema que se desconoce en las comunidades del municipio esto da como resultado la ignorancia para cómo actuar al estar en una situación de característica delictiva, por eso mismo las personas actúan de acuerdo a sus usos y costumbres sin importar las leyes que rigen a una ciudadanía y violando los derechos humanos de las personas y cayendo a su vez en otro acto delictivo al hacer justicia por su propia mano.

Objetivo.

El departamento de prevención del delito y el encargado responsable del área cumplirán su función realizando y llevado a cabo pláticas y conferencias en las escuelas de diferentes niveles educativos y de la misma manera en las localidades que conforman el municipio, estas serán dirigidas a la sociedad en general, con el fin de promover la importancia que se tiene de preservar la paz social, la igualdad de género, los derechos humanos y el respeto hacia las personas.

También es de suma importancia para esta administración prever a los ciudadanos que actuar por su propia mano trae consecuencia que puede ser en perjudiciales a su persona, por eso el personal responsable orientara bajo diferentes términos como actuar ante una situación delictiva.

Con el fin de prevenir las actividades delictivas en jóvenes se considera llevar a cabo torneos a nivel municipal de fut-boll y baquet-boll esto con el fin de promover el deporte en el municipio y los jóvenes tengan una disciplina deportiva y se alejen de toda actividad que los lleve a cometer algún delito de cualquier índole.



POLÍTICA PUBLICA (6)

Nombre: Fomento para la paz ciudadana.

Objetivo: Fomentar la importancia de la paz y la seguridad a nivel municipal.

Estrategia: Invertir recursos del Fondo IV para la capacitación de los funcionarios públicos responsables de la prevención del delito.

Programa: 1. Conferencias, pláticas y orientación.
2. Conocimiento de los derechos humanos.
3. El deporte como forma de vida.

2.3 Protección Civil.

Diagnostico.

En materia de Protección Civil tan solo se cuenta con un coordinador Municipal encargado de sesionar con cada uno de los Comités de cada localidad que tiene este Municipio a fin de que se promueva y coordine el establecimiento de políticas públicas y acciones destinadas al manejo integral de riesgos de desastres.

Así mismo la Organización Internacional de Protección Civil define a la protección civil como el sistema por el que cada país proporciona la protección y la asistencia para todos ante cualquier tipo de desastre o accidente relacionado con esto, así como la salvaguarda de los bienes del conglomerado y del medio ambiente a fin de que se promueva y coordine el establecimiento de políticas públicas y acciones destinadas al manejo integral de riesgos de desastres con una alta participación ciudadana y de instancias de los diversos órdenes de gobierno, haciendo uso de los recursos materiales, humanos necesarios para actuar siempre de manera anticipada, eficiente y oportuna con la única finalidad de proteger la vida, el patrimonio y el medio ambiente ante los Riesgos de desastres, a través del Manejo Integral de estos con oportunidad y pertinencia, observando la aplicación de la ley, el respeto a los derechos humanos, la diversidad cultural y la equidad de género, impulsando el desarrollo sustentable.

No se cuenta con Atlas de riesgos, ni con antecedentes de inundaciones o tragedias por riesgos mayores. Por lo anterior en este gobierno se trabajará en construir un Atlas de riesgos que sea oportuno para enfrentar las contingencias ambientales por lluvias y ciclones, por temporada de fríos y por deslaves.

Fenómenos que afectan principalmente.

Los fenómenos perturbadores de origen Hidrometeoro lógico son los de mayor incidencia en el territorio Municipal de Amatenango del Valle: Huracanes, lluvias intensas, granizadas, vientos fuertes, tormentas eléctricas y deslaves, los cuales ponen en riesgo la vida de los seres humanos y animales.



Los fenómenos meteorológicos destruyen también las vías de comunicación (Carretera pavimentada y carretera revestida) que sirve para la comunicación de los habitantes del municipio de Amatenango del Valle, así como también destruye cultivos tales como: (Maíz, frijol, tomate y legumbres), que sirve como sustento de los habitantes y destruye el ecosistema.

Objetivo.

La secretaria de Protección Civil Municipal de la actual administración se dará a la tarea de proteger a la persona, sociedad y su entorno ante la eventualidad de los riesgos que representan los peligros naturales, a través de la estrategia de Gestión de Riesgos de Desastres y el fomento de la capacidad de adaptación, auxilio y restablecimiento en la población.

De la misma forma salvaguardar a la población, a sus bienes y a su entorno ante desastres de origen natural o humanos, a través de la implementación de una política estratégica de prevención y gestión eficaz de las emergencias derivadas de dichos desastres.

Contribuir a la prevención y mitigación de desastres, brindando orientación, asesoría y apoyo a las instancias integrantes del Sistema Municipal de Protección Civil y fomentar en la población la cultura de protección civil mediante el autocuidado y la autoprotección, así como proporcionar el auxilio necesario a la población en caso de contingencia, procurando el regreso a la normalidad lo más rápido posible.

La Secretaria de Protección Civil Municipal privilegie la participación activa, coordinada, corresponsable y solidaria de la sociedad y el H. Ayuntamiento Municipal, con el objeto de preservar la vida de las personas y sus bienes, ante los riesgos de los fenómenos perturbadores antropogénicos o de origen natural, coadyuvando al logro del desarrollo sustentable de nuestro municipio, proporcionando la protección a los amatenanguenses.

Estrategias:

- Alertamiento en todo el Municipio a través de los medios de comunicación (RADIO DE BASE Y PORTATILES)
- Alertamiento a la población vulnerable ante la temporada de lluvias y ciclones tropicales.
- Asistencia a emergencias
- Atención ante la contingencia
- Evaluación preliminar de daños
- Monitoreo a través del sistema de Radio comunicación con los Comités Prevención y Participación Ciudadana.



POLÍTICA PÚBLICA (7)

Nombre: Municipio seguro en prevención de Desastres.

Objetivo: Elaborar el Atlas de Riesgo, identificar zonas de vulnerabilidad y crear Programas de prevención para emergencias climatológicas o de incendios Forestales.

Estrategia: Levantamiento de zonas de riesgo para el Atlas a fin de que la ciudadanía esté informada y sepa que hacer en caso de inundaciones, tormentas y Huracanes.

Programa: Información oportuna para tu familia en caso de fenómenos meteorológicos.

Eje Rector 3. Desarrollo Social.



EJE RECTOR 3. DESARROLLO SOCIAL.

3.1 EDUCACIÓN

Diagnostico.

3.1.1 Alfabetismo, Asistencia y nivel escolar.

Con una tasa de alfabetización por grupo de edad:

- 15-24 años 10.58%
- 25 años y más 62.92%

Que significa de cada 100 personas entre 15 y 24 años, 90 saben leer y escribir un recado.

Con asistencia escolar por grupo de edad:

- 6-11 años 1,509
- 12-14 años 548
- 15-24 años 328

Las condiciones de marginación generan crisis recurrentes con los padres de familia para la adquisición de útiles escolares, uniformes y pasajes para aquellos que tienen que trasladarse hacia otras comunidades o la cabecera municipal.

Una demande recurrente es el mejoramiento de la infraestructura educativa, el equipamiento de mobiliario y laboratorios, la construcción de espacios deportivos, bibliotecas comunitaria y espacios para la recreación, el deporte y la cultura tanto en la Cabecera Municipal como en la Comunidades Rurales.

Objetivo.

La administración de este H. Ayuntamiento Municipal se dará a la tarea de diseñar, promover y coordinar diferentes proyectos académicos y culturales que involucren a toda la estructura educativa (supervisores, directores, maestros, alumnos y padres de familia) de todos los niveles educativos existentes en el municipio, además de vincular y sumar esfuerzos de las instituciones educativas y culturales de los órdenes de gobiernos federal, estatal y municipal.

Es de suma importancia que todos los estudiantes acudan a las escuelas, que sean motivados por la cultura del aprendizaje, es por ello que nos daremos a la tarea de invertir y gestionar los recursos correspondientes para la construcción, rehabilitación, remodelación y el mantenimiento de la infraestructura educativa a nivel municipal, con el objetivo que ir a la escuela sea una motivación y no un sacrificio.



Es importante también promover en las familias amatenanguenses la importancia de la educación en las nuevas generaciones y que tanto hombres como mujeres tienen el mismo derecho de recibir una educación en espacios dignos para darles la oportunidad de realizarse como personas profesionistas.

Con todos estos aspectos el principal objetivo de esta administración es reducir el índice de analfabetismo y aumentar la asistencia de niñas, niños y jóvenes en los distintos niveles educativos, que los ciudadanos comiencen tener como prioridad la educación y logren una profesión que pueda ser el sustento de su vida futura.

POLÍTICA PÚBLICA (8)

Nombre: Erradicar el analfabetismo en Amatenango del Valle.

Objetivo: Disminuir los altos índices de Analfabetismo.

Estrategia: Invertir y gestionar recursos para la infraestructura educativa a nivel municipal.

Programa: 1. Todos contra el analfabetismo.
2. Mejoramiento de espacios educativos.
3. Construcción de escuelas.
4. Como lograr ser un profesionista.

3.2 SALUD

3.2.1 Infraestructura Existente

Diagnostico.

En materia de salud, 2,282 ciudadanos de la población se encuentran afiliados a algún tipo de Seguro médico, el problema recurrente ha sido la falta de medicamentos, la calidad y calidez de los servicios de salud a los pacientes.

- Pobl. derechohabiente del IMSS 445
- Pobl. derechohabiente del IMSS – Bienestar 1302
- Pobl. derechohabiente del ISSSTE 19
- Pobl. derechohabiente del ISSSTECH 1
- Pobl. derechohabiente del PEMEX, Defensa o Marina 1
- Pobl. derechohabiente del INSABI k/ 6,523
- Pobl. derechohabiente de Instituciones Privadas 46
- Pobl. derechohabiente de otras instituciones l / 6



El municipio de Amatenango del Valle cuenta con 1 Unidad médica (centro de salud) de las instalaciones del sector público /m., el número de Personal médico de las instalaciones. públicas es de 1 médico y 1 enfermera, por lo tanto, la razón de habitantes por los cuales laboran de lunes a viernes con horario de atención de 8:00 am a 4:00 pm y el día sábado de 9:00 am a 2:00 pm.

A nivel comunitario por las noches y los fines de semana no se cuentan con servicios médicos, igual se complica el traslado de emergencias, por lo que es fundamental fortalecer los procesos de participación ciudadana a través de los comités comunitarios de salud para mejorar estos servicios de manera coordinada con el Gobierno del Estado y Gobierno Federal.

La medicina Indígena representa un activo social de las comunidades indígenas, jugando un papel importante en la salud de la población, expresándose en los servicios que prestan en las diferentes especialidades como curanderos, parteras, sopladores, hierberos, quiroprácticos y otros; que no tienen cabida en el Sector Salud tradicional y buscan permanentemente espacios en esta.

Objetivo.

Esta administración tiene como principal objetivo cuidar la salud de todos y cada uno de los amatenanguenses, es por ello que el trabajo de gestiones en el sector salud es una prioridad, para poder brindar a los ciudadanos una mejor calidad en los espacios que corresponden al sector público, mejorando las instalaciones, contar con mayor número de personal médico, para poder brindar este servicio las 24 horas del día los 7 días de la semana, de la misma forma nos daremos a la tarea de obtener ante gobierno del estado todos los medicamentos para poder cubrir las necesidades de la población, no proponemos también realizar campañas de salud en coordinación con el estado para llevar al municipio servicios como; ultrasonidos, análisis clínicos, consulta general, mastografías, odontología, esto con la finalidad de que los ciudadanos tengas acceso a un servicio médico de calidad y sin costo alguno.

También es importante mencionar que se realizara la gestión para contar con unidades de traslado (ambulancias) para poder dar un mejor servicio a las personas que requieran de manera urgente llevar a sus familiares enfermos fuera del municipio, sin quedarnos cortos realizaremos también lo correspondiente ante el gobierno del estado para obtener un hospital totalmente nuevo que tengas todo el equipo necesario y brindar servicios de calidad y confianza a todo nuestro pueblo.



POLÍTICA PÚBLICA (9)

Nombre: Programa integral de salud.

Objetivo: Contar con espacios y personal dignos para la atención de la salud.

Estrategia: Gestionar recursos para la infraestructura de la salud a nivel municipal.

Programa: 1. Todos a favor de la salud.

2. Mejoramiento de espacios hospitalarios.

3. Construcción de Hospital.

4. Campañas de salud.

5. Atención las 24 horas.

6. Medicos de calidad.

3.3 VIVIENDA

Diagnostico.

Lo que respecta a vivienda datos encontrados en la base de datos del CEIEG recabados mediante el censo de población 2021 hay un total de 2,559 viviendas particulares habitadas en donde se excluyen las viviendas sin información de ocupantes y su población estimada, por lo tanto, se tiene un promedio de 4.4 ciudadanos por vivienda.

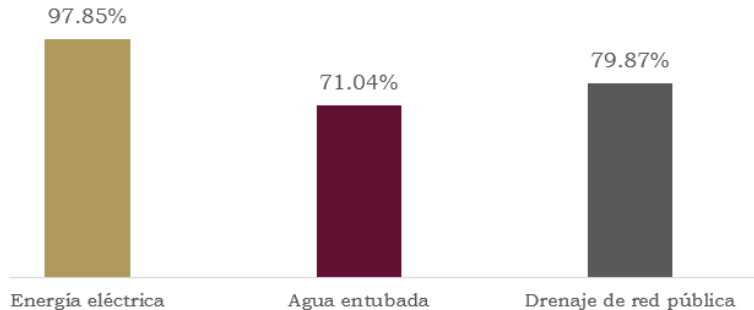
Con estos datos emitidos tenemos que la disponibilidad de servicios en la vivienda en lo que respecta a los diferentes servicios básicos con los que debe contar una vivienda son los siguientes:

- Viviendas Particulares Habitadas (VPH) /n 2,559.
- Promedio de ocupantes en VPH 4.4.
- Promedio de cuartos en VPH ñ/ 2.8.
- VPH que disponen de energía eléctrica 2,504.
- VPH que disponen de agua entubada o/ 1,956.
- VPH que disponen de drenaje p/ 1,826.
- VPH con piso diferente de tierra q/ 2,050.

Según estos indicadores para alcanzar la disponibilidad de servicios públicos aún estamos lejos de ser uno de los municipios con un desarrollo estable.



Porcentaje de viviendas por disponibilidad de servicios.
2020



Objetivo.

Es por ello que sumaremos esfuerzos para llevar a cabo diferentes tipos de obra pública mediante recursos municipales para poder brindar mejores servicios públicos y espacios dignos en las viviendas.

Ofrecer una mejor calidad de vida para los amatenanguenses es nuestra responsabilidad por esta razón la administración bajo mi cargo optara mediante acuerdo a nivel municipal y comités de obra pública la ejecución de obras que combatan el rezago que se tiene de los servicios públicos con los que se cuenta y de la misma manera obras que impacten el mejoramiento de las viviendas y con esto la calidad de vida para las familias de este bello municipio, se optara por realizar la pavimentación de calles, ampliación y construcción de obras de agua y saneamiento para al menos alcanzar durante estos 3 años de administración un 80.00% de viviendas que cuenten con agua entubada y un 85.00% de viviendas que cuenten con drenaje, mejoramiento de las viviendas, todo esto durante los 3 años que esta administración tendrá la responsabilidad de dar solución y atacar las mayores necesidades de cada familia.

Mejorar la vivienda es de suma importancia, crear espacios que puedan ser habitados dignamente y que los habitantes puedan tener un refugio para protegerse de las inclemencias del clima ya sean lluvias, tormentas, ciclones, etc.

De la misma manera se busca que todas las familias comiencen a tener espacios dignos y habitables donde puedan realizar sus actividades en familia. No cabe duda que no será una tarea fácil pero esta administración tiene el gran compromiso de comenzar con un cambio para que las familias sean beneficiadas de manera directa y sean ellas mismas quienes obtenga los beneficios de los recursos invertidos en cada una de las obras a ejecutarse.



POLÍTICA PÚBLICA (10)

Nombre: Mejoramiento de la vivienda y sus servicios publicos.
Objetivo: Tener viviendas dignas de habitar para las familias.
Estrategia: Ejecutar los recursos del fondo III para el mejoramiento de vivienda y sus servicios públicos.
Programa: 1. Vivienda digna.
2. Servicios públicos para todos.
3. Mejoramiento de viviendas.
4. La importancia de los servicios en la vivienda.
5. Calidad de vida para las familias.

Eje Rector 4. Desarrollo Económico.



EJE RECTOR 4. DESARROLLO ECONOMICO.

4.1 AGRICULTURA

4.1.1 SECTOR PRIMARIO

Diagnostico.

En el municipio de Amatenango del Valle este sector económico está conformado principalmente en tres tipos de actividades; la agricultura, la ganadería y la extracción de barro.

Dentro de la agricultura podemos encontrar la producción principalmente de maíz y frijol el cual lo realiza un 87% de la población, también se cultiva el tomate principalmente en localidades como san Caralampio chavin, Benito juarez y El Madronal los cuales ocupan un 10% y por último se tiene el cultivo de repollo, coliflor y brócoli siendo una minoría con el 3% de la población.

Al hablar de ganadería en el municipio es una actividad que no tiene tanta influencia en los habitantes al solo tener un 15% del total de población los cuales se dedican a esta actividad.

La extracción de barro es de las más importantes en este municipio el cual se caracteriza por sus artesanías al ocupar esta materia prima para la elaboración de diferentes figuras para posteriormente comercializarlas, el porcentaje de la población dedicada a esta actividad ocupa un 80% de la población total, el resto ha dejado de realizarla ya que sale del municipio para encontrar otras fuentes de trabajo.

4.1.2 SECTOR SECUNDARIO

Diagnostico.

Dentro de este sector se tiene como principal actividad la elaboración de figuras de barro el cual se extrae también en este municipio, se realizan figuras como; ollas, palomas, jaguares, alcancías, macetas, figuras de decoración, etc. El porcentaje de la población que se dedica a esta actividad es del 78% siendo principalmente las mujeres de 15 años en adelante que realizan la actividad más importante en este municipio.

Otra actividad dentro del sector secundario que se realiza en el municipio de Amatenango del valle en la producción del pox (posh) este es un licor extraído principalmente del maíz, esta actividad la realizan solamente 7 personas en la cabecera municipal.



4.1.3 SECTOR TERCIARIO

Diagnostico.

En este sector podemos encontrar únicamente dos tipos de áreas las cuales no dejan de ser tradicionales, pero si cumplen con las características para formar parte del sector terciario en la economía de Amatenango del Valle. El primero en la venta de artesanías contando con un parador artesanal y próximamente se contará con un mercado de artesanal el cual está próximo a inaugurarse, y el segundo y sin dejar de ser importante es la venta del pox (posh), estas dos actividades se dan totalmente en la cabecera municipal.

4.2 Población Económicamente Activa y Ocupada.

El porcentaje de población (de más de 12 años) económicamente activa: 57.21% (el 78.20% de los hombres y 37.88% de las mujeres están trabajando o buscando empleo).

El porcentaje de la población activa que está ocupada: 98.44% (el 97.81% de los hombres y 99.65% de las mujeres activas económicamente tienen empleo).

EMPLEO

Población de 12 años y más	4 087 924	8 108
Población Económicamente Activa (PEA)	2 501 341	4 453
PEA Ocupada	2 454 255	4 348
PEA Ocupada en el sector Primario (%) r/	36.1	50.6
PEA Ocupada en el sector Secundario (%) s/	14.3	43.0
PEA Ocupada en el sector Terciario (%) t/	48.6	6.3

Objetivo.

Esta coordinación tendrá, en términos generales, la función de impulsar los estudios de promoción económica que de acuerdo a la situación del municipio sean susceptibles de realizar, tomando en cuenta su viabilidad y que sean sustentables, apoyando bajo estos principios las iniciativas presentadas por los particulares y dando preferencia a aquellos proyectos de mayor impacto social y que busquen el fomento agropecuario, la promoción comercial e industrial y de servicios, así como la proyección turística del Municipio.

POLÍTICA PÚBLICA (11)

Nombre: Economía inclusiva.

Objetivo: Reactivar la productividad del campo en el municipio de Amatenango del Valle.

Estrategia: Reactivar el sector agrícola municipal.

Programa: 1. Fomentar el desarrollo del turismo.

2. Impulsar la producción agrícola.

3. Publicidad al trabajo artesanal.

4. Comercialización del Pox.

5. Fomentar la exportación de productos agrícolas.



POLÍTICA PÚBLICA (12)

Nombre: Impulso para el Desarrollo del Sector primario

Objetivo: Impulsar fuertemente al sector agricultor y la siembra del maíz.

Estrategia: Gestionar ante las dependencias correspondientes apoyo para los agricultores.

Programa:

1. La importancia del maíz en el municipio.
2. Programas para la mejora del abono.
3. Elaboración de proyectos productivos.
4. Exportación de la producción agrícola.

POLÍTICA PÚBLICA (13)

Nombre: Programa para el sector secundario y terciario.

Objetivo: Mejorar los ingresos de las personas a través de negocios propios para mujeres y hombres del municipio, así como la capacitación para el trabajo y el fomento al autoempleo.

Estrategia: Coordinar acciones con entidades estatales como el ICATECH y Secretaria del trabajo para contar con los cursos y talleres en materia de Oficios y para servicios turísticos.

Programa:

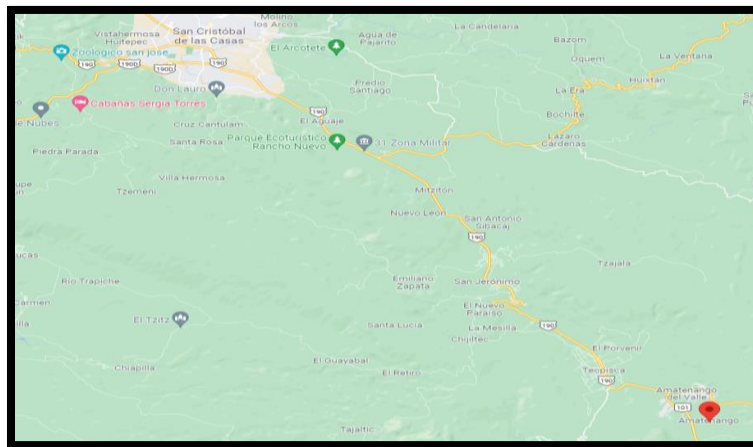
1. Crea tu propio negocio.
2. Aprende y Emprende.
3. se tu propio jefe.
4. Amatenanguenses emprendedores.

4.2 COMUNICACIONES Y TRANSPORTES

4.2.1 VIAS DE COMUNICACIÓN TERRESTRE

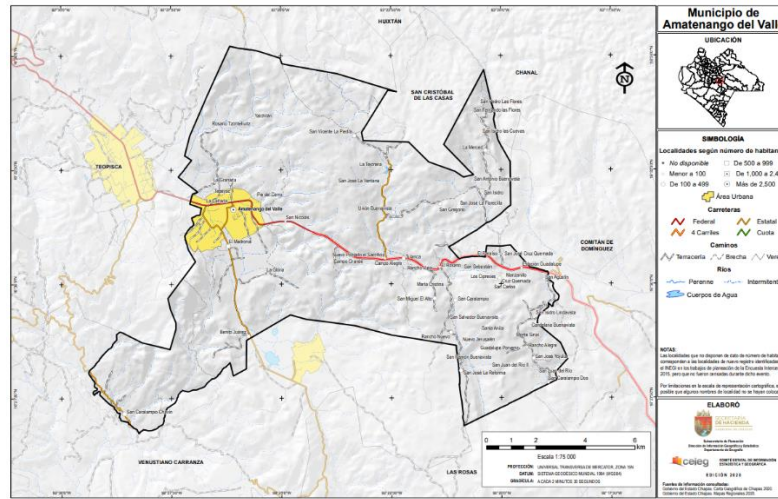
Diagnostico.

Al municipio se llega por la carretera internacional 190 San Cristóbal de las Casas Chiapas - Teopisca - Amatenango del Valle.



El Grado de accesibilidad a carretera pavimentada se genera a nivel de localidad, clasificándolo en cinco grupos (muy bajo, bajo, medio, alto y muy alto). Con base en este grado, se considera el porcentaje de población con grado de accesibilidad bajo o muy bajo a nivel estatal, y de manera análoga el porcentaje a nivel municipal.

El Porcentaje de población con accesibilidad carretera muy baja o baja en el municipio de Amatenango del Valle, es del 24.3% de acuerdo a la población a nivel municipal.



Objetivo.

el objetivo primordial de esta administración en el tema de vías de comunicación es mediante los recursos del ramo 33 poder priorizar en conjunto con comités de copladem municipal y demás autoridades tradicionales del municipio la rehabilitación, mantenimiento y aperturas de caminos a nivel municipal valorando por cada año administrativo cuales son los que más necesitan la intervención para la ejecución de este tipo de obra, de la misma manera se busca priorizar la pavimentación de calles con su señalética correspondiente para generar una nueva y mejor imagen urbana en la cabecera y sus barrios. Con los trabajos antes mencionados lograremos comunicar de una mejor manera a las localidades de todo el municipio con la cabecera municipal.

4.2.2 INTERNET, TELEFONIA Y RADIO

Diagnostico.

En el municipio se cuenta con líneas telefónicas únicamente de teléfono celular en la cabecera municipal y algunas comunidades, de la misma manera, también se cuenta con servicio de internet vía satelital, no se cuenta con los servicios de Correos de México. La comunicación de mayor importancia a nivel municipal se realiza por medio de los radios portátiles, los cuales son portados por cada uno del agente rural de cada localidad y al mismo tiempo están canalizados a la comandancia municipal por algún aviso o emergencia que se presente.



Objetivo.

Como un objetivo para el desarrollo del municipio se pretende gestionar ante las instancias correspondientes la entrada de la compañía Telmex para que las familias amatenanguenses puedan obtener un nuevo servicio de comunicación como es la telefonía fija en casa o negocio y de la misma manera contar con un internet de fibra óptica para una mejor calidad de navegación en internet totalmente gratuito y ayude a las actividades diarias de toda la población utilizando una herramienta moderna y fundamental para la actual sociedad.

POLÍTICA PÚBLICA (14)

Nombre: Mejores vías de comunicación.

Objetivo: que todas las localidades cuentan con vías de comunicación de calidad.

Estrategia: Priorizar y ejecutar obras con el ramo 33 para mejorar las vías de comunicación a nivel municipal.

Programa: 1. Vías de comunicación de calidad.
2. Programa anual de bacheo.
3. Mantenimiento de caminos rurales.
4. Pavimentación de calles.
5. Instalación de señalética.

POLÍTICA PÚBLICA (15)

Nombre: Comunicación a nivel municipal.

Objetivo: Que la cabecera municipal cuente con distintos medios de comunicación y las localidades estén en constante comunicación.

Estrategia: Gestionar la llegada de la empresa Telmex y equipar a las localidades con radios portátiles de última generación.

Programa: 1. Comunicación a tu alcance.
2. Internet gratuito para todos.

Eje Rector 5. Desarrollo Ambiental.



5.1 SITUACION DE LOS RECURSOS NATURALES

5.1.1 AGUA, SUELO Y AIRE

Diagnostico.

Amatenango del Valle requiere abatir la pobreza, otorgando oportunidades económicas a todos sus habitantes; además, necesita expandir la infraestructura y la oferta de servicios públicos para atender a su población, otorgando las mismas oportunidades a todos sus ciudadanos. Todo ello en el contexto de un municipio rico en diversidad, con abundantes recursos naturales y ecosistemas valiosos

En la visión de sustentabilidad, el concepto de desarrollo en lo económico, en lo social y de manera integral, en el de desarrollo humano, avanza paralelamente con el manejo y protección de nuestro medio ambiente; reconociendo que la calidad de vida de la población está íntimamente ligada a la calidad ambiental y que las personas menos favorecidas social y económicamente, son también las más vulnerables a la degradación ambiental, pues no cuentan con las capacidades y los recursos para adaptarse y es precisamente en este punto, en donde las estrategias de sustentabilidad toman mayor relevancia.

En Amatenango del Valle nos enfrentamos a varios problemas que afectan su riqueza natural poniendo en riesgo no solo el patrimonio de los ciudadanos, si no el desarrollo económico de la región.

La magnitud de la problemática actual es grande y tiende a aumentar; actualmente se ha cuadruplicado el volumen de basura y desechos sólidos que generamos, incrementándose esta cifra en un dos o en un tres por ciento por año. Por lo que se deduce que el volumen de producción de desechos es inversamente proporcional al nivel de desarrollo.

El basurero a cielo abierto con quema indiscriminada de desechos y sin tratamiento de lixiviados, situado o colindante a áreas pobladas, agrava aún más el problema. En la actualidad, debido a la quema o incineración de desechos, lo convierte en un foco altamente contaminante; por esta razón, en las áreas donde se deposita la basura, el principal problema sanitario lo constituye la incineración inducida o espontánea de estos residuos.

A la problemática ambiental anterior, se añade un servicio ineficiente del tratamiento de aguas residuales, que al igual que con la recolección de basura, pone en peligro la salud de los habitantes y el ecosistema del municipio.



El municipio de Amatenango del Valle no cuenta con plantas de tratamiento de aguas residuales, por lo que estas se vierten directamente a los afluentes de los ríos. Por si estos no fueran suficientes afectaciones ambientales, nuestro campo también se ve constantemente amenazado por el uso excesivo de productos químicos como el fertilizante, el cual se emplea para mejorar el desarrollo de las plantas en los cultivos, lo que ha dejado una estela de afectación en suelos no solo en el municipio sino en toda la región, por lo cual se hace necesario adoptar medidas preventivas urgentes a fin de racionalizar el uso de estos productos.

Entre las primeras afectaciones se encuentra el problema de la basura o desechos sólidos, que como señalamos en el primer Eje Rector del presente Plan Municipal de Desarrollo, no se cuenta con un eficiente servicio de recolección de basura y disposición final de los desechos sólidos, lo que provoca no solo la acumulación de residuos en las calles, sino, además, pone en peligro la salud de nuestros hermanos indígenas y deteriora nuestro medio ambiente.

Objetivo.

Por ello, esta Administración Municipal 2021 - 2024 en el presente Plan de Desarrollo busca inspirar un desarrollo capaz de generar un equilibrio ecológico y al mismo tiempo, aprovechar las oportunidades económicas que surgen del adecuado manejo y protección de nuestro medio ambiente.

Con una visión puesta en el futuro y trabajando en el presente, el objetivo del presente, es construir un desarrollo que satisfaga las necesidades actuales, sin sacrificar o comprometer la habilidad u oportunidades de las generaciones futuras en el esfuerzo por cumplir o satisfacer las presentes.

Siendo una administración ambientalmente responsable nos comprometemos en realizar las gestiones correspondientes ante gobierno del estado y federal para la construcción de una planta de tratamientos residuales para la cabecera municipal y así erradicar la contaminación de ríos y suelos de nuestro municipio, de la misma manera realizaremos las gestiones para la construcción de un relleno sanitario el cual ayudara de gran manera en reducir la contaminación del suelo y del aire que es de suma importancia para la salud de la población, sin ser menos importante se inculcara a la ciudadanía mediante platicas la separación de la basura en orgánica e inorgánica para agilizar los trabajos de separación y recolección de la basura a nivel municipal.



POLÍTICA PÚBLICA (16)

Nombre: Por un Amatenango sin contaminación.

Objetivo: Tener un municipio con una cultura por la preservación y protección del medio ambiente.

Estrategia: Gestionar la construcción de una planta de tratamiento de aguas residuales, un relleno sanitario e instruir a la población para la separación de basura orgánica e inorgánica.

Programa:

1. Separemos la basura.
2. Cuidamos el medio ambiente.
3. Gestionar la Construcción de relleno sanitario.
4. Gestionar la Construcción de planta de tratamiento de aguas residuales.
5. Adquisición de un camión recolector de basura.

5.2 VEGETACION, FAUNA Y SU DISTRIBUCION EN EL TERRITORIO MUNICIPAL

Diagnostico.

En la actualidad, la vegetación presente en el municipio, compuesta o caracterizada por los bosque de coníferas (bosque de pino-encino) que abarcan el 35.06 por ciento de la superficie municipal; los bosques mesófilos (bosque de encino) que representa el 14.11 por ciento; la vegetación secundaria (bosque mesófilo de montaña con pino-encino y vegetación secundaria arbustiva y herbácea) que representa el 5.71 por ciento y el bosque deciduos (bosque de encino), que cubre el 0.77 por ciento; se encuentran fuertemente fragmentados y se estima que cerca del 50% de la vegetación natural desapareció en los pasados 30 años. Dentro de las principales causas de esta deforestación, se identifica a la tala clandestina para tráfico de maderas o para consumo como leña, que ha dado como resultados que grandes áreas de bosques del municipio hayan sido deforestadas.

Aunque no se cuenta con área natural protegida en la fauna silvestre se pueden encontrar conejos, Ardillas, zorrillos, mapaches, Armadillos, Culebras, Tigrillos, Palomas, canarios, Gavilán, etc.



Objetivo.

Conservar la diversidad de los recursos naturales existentes en el municipio, así como de los hábitats de interés comunitario, fundamentalmente los que están siendo afectados por diversas razones, conservando y mejorando el estado de las poblaciones de fauna y flora, en especial de las que están amenazadas, las endémicas y las representativas del ámbito.

Mantener el medio ambiente en el estado más natural posible, promoviendo la restauración y la mejora de los ecosistemas que así lo requieran, recuperando la biodiversidad y funcionalidad propia de los sistemas naturales y evitando la desaparición de las diversas especies y de sus hábitats, especialmente cuando se trate de especies amenazadas.

POLÍTICA PÚBLICA (17)

Nombre: Plan estratégico para impulsar la preservación del Medio Ambiente.

Objetivo: Cuidar las áreas verdes para preservar la flora y fauna del municipio.

Estrategia: Concientizar a la población de la importancia de preservar nuestros recursos naturales.

Programa: 1. Elaboración de proyectos de protección ambiental.
2. Acciones contra la tala de árboles.
3. Programas de reforestación.
4. Adquisición de árboles para la reforestación.
5. limpieza de ríos, manantiales y arroyos a nivel municipal.

Control Seguimiento y Evaluación.

SEGUIMIENTO

El seguimiento estará basado en la observación del desarrollo de la ejecución de las actividades del Plan de Desarrollo Municipal. Ésta es una tarea interna de la administración municipal que se aplica tanto a los recursos, como a las actividades y sus resultados.

El sistema de seguimiento permitirá observar los efectos de la intervención del gobierno municipal sobre sus beneficiarios y facilitará también el análisis a evaluadores externos. Tal función regularmente recaerá en el área de planeación dentro de la estructura organizacional del municipio.

La función de seguimiento se llevará a cabo mediante la supervisión del avance físico y financiero de las obras públicas y acciones municipales, para conocer el cumplimiento de las metas y el monto real del gasto ejercido en relación con lo autorizado.

La supervisión sistemática del proceso, esto es, la revisión y valoración constante de cómo se va desarrollando la ejecución, servirá para disponer de información actualizada que permita detectar desviaciones respecto a la planeación y la instrucción de acciones o medidas correctivas, ya que es un instrumento que favorece la detección oportuna de obstáculos y problemas y obliga a las autoridades municipales a revisar el plan de acción y a proponer nuevas actividades, esto debido a que la actividad es la unidad concreta de planificación que permite que el Plan de Desarrollo Municipal sea operativo.

Las herramientas más importantes para el control de la gestión son los avances físicos y financieros de los programas y el seguimiento retrospectivo de las obras públicas. Estos avances se deben registrar y evaluar la información referente a:

- Avance de trabajo, ya sea programa, subprograma, proyecto o actividad.
- Órgano responsable de las acciones.
- Calendarización y cumplimiento de las metas.
- Unidad de medida apropiada para evaluar las acciones.
- Recursos humanos, materiales y financieros utilizados en la ejecución de los programas.
- Progreso físico de las obras.

El Ayuntamiento Municipal en cumplimiento a la Fracción I, del artículo 33 de la Ley de Coordinación Fiscal Federal, hará del conocimiento de los habitantes, en algún lugar visible de la cabecera municipal y principales comunidades del municipio, los montos que reciba, las obras y acciones a realizar, el costo de cada una, su ubicación, metas y beneficiarios.

P
L
A
N

M
U
N
I
C
I
P
A
L

D
E

D
E
S
A
R
R
O
L
L
O

2
0
2
1

2
0
2
2
4

El Comité de Planeación para el Desarrollo Municipal (COPLADEM) es la instancia de concertación social que norma la participación del gobierno municipal, de las dependencias estatales y federales y de los sectores social y privado, de tal forma que, mediante la programación de reuniones, el COPLADEM controla, evalúa y da seguimiento de los proyectos, obras y acciones emprendidas en un ejercicio fiscal. En este sentido la participación de la sociedad organizada es elemental para darle legalidad y certeza al gobierno constitucional.

La Contraloría Social Municipal del COPLADEM será la encargada de realizar el control y seguimiento de los programas y proyectos contemplados en el Plan de Desarrollo Municipal. La Contraloría Social es el espacio de Participación Ciudadana cuyo propósito es dar transparencia al proceso de toma de decisiones y ejecución de las acciones que realiza el gobierno municipal para fortalecer la capacidad de la sociedad civil en la evaluación y en la aplicación de los recursos pública.

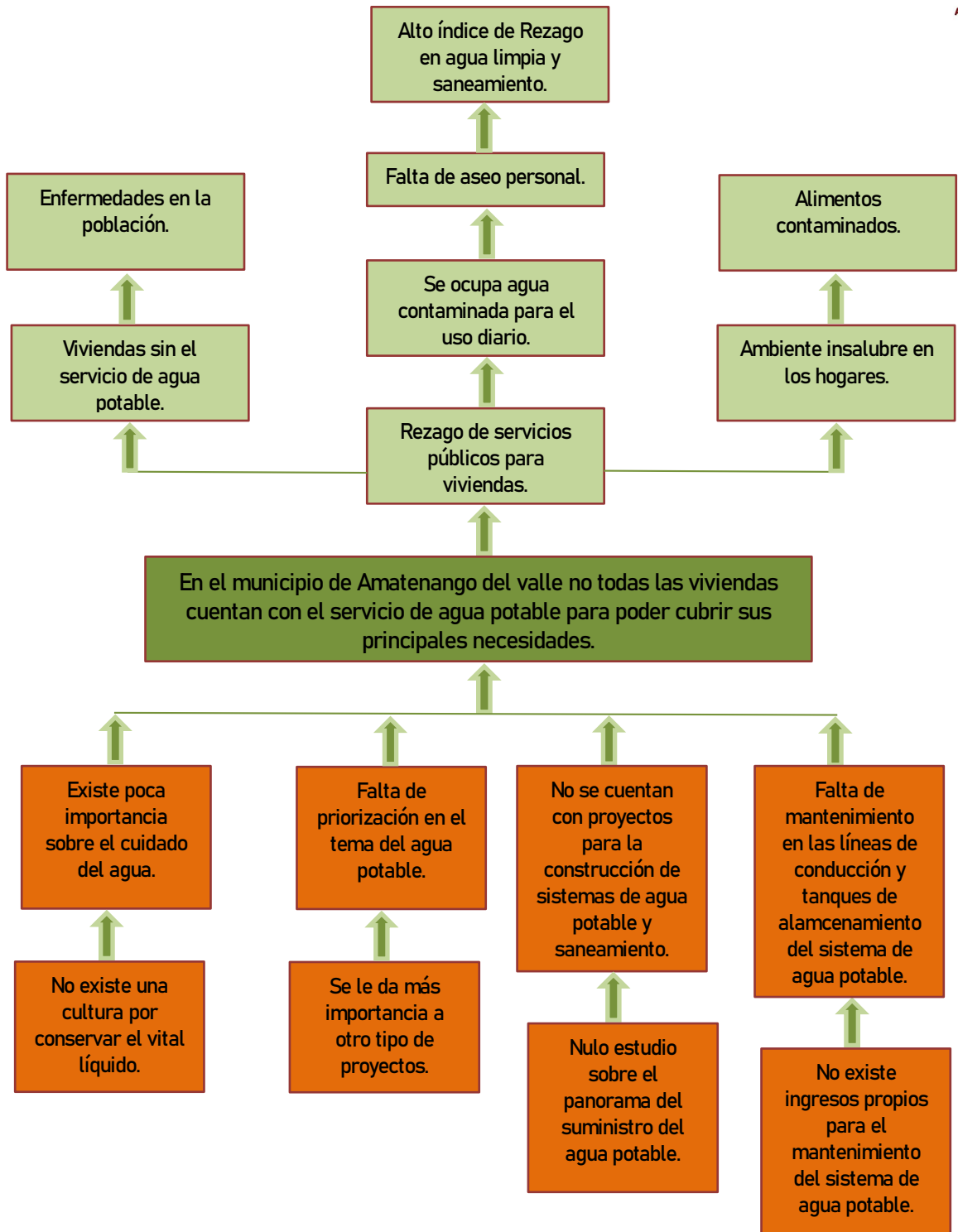
La Contraloría Social Municipal y los beneficiarios de las obras a través de sus Asambleas de Barrio o Comunitarias, podrán en todo momento realizar labores de vigilancia y control en el proceso de ejecución de la obra, y el Ayuntamiento deberá proporcionar a éstos, la información que al efecto le sea requerida para estos fines. Para Integrar estos esfuerzos, se realizarán reuniones entre las comisiones de las asambleas de barrio o comunitarias y de las áreas responsables de la ejecución de los programas y proyectos del Ayuntamiento, al menos cada tres meses a fin de revisar los avances, límites y orientar los ajustes necesarios.

El H. Ayuntamiento hará del conocimiento de la población representada como sector social o privado en las Asambleas de Barrio o Comunitarias, en el seno del COPLADEM o como beneficiaria de las obras o acciones realizadas por el municipio, podrá contar con copia del expediente técnico con las características y especificaciones técnicas de los proyectos a realizar para su consulta, conocimiento y seguimiento que le permita estar en condiciones de llevar a cabo el control, seguimiento y evaluación de su propio proyecto y denunciar ante la Auditoría Superior del Estado, el H. Congreso del Estado y la Contraloría General del Estado, las anomalías que se detecten durante y después de la ejecución del mismo.

Árboles de Problemas y Objetivos por Ejes Temáticos.

EJE RECTOR 1.
SERVICIOS PUBLICOS DE CALIDAD.

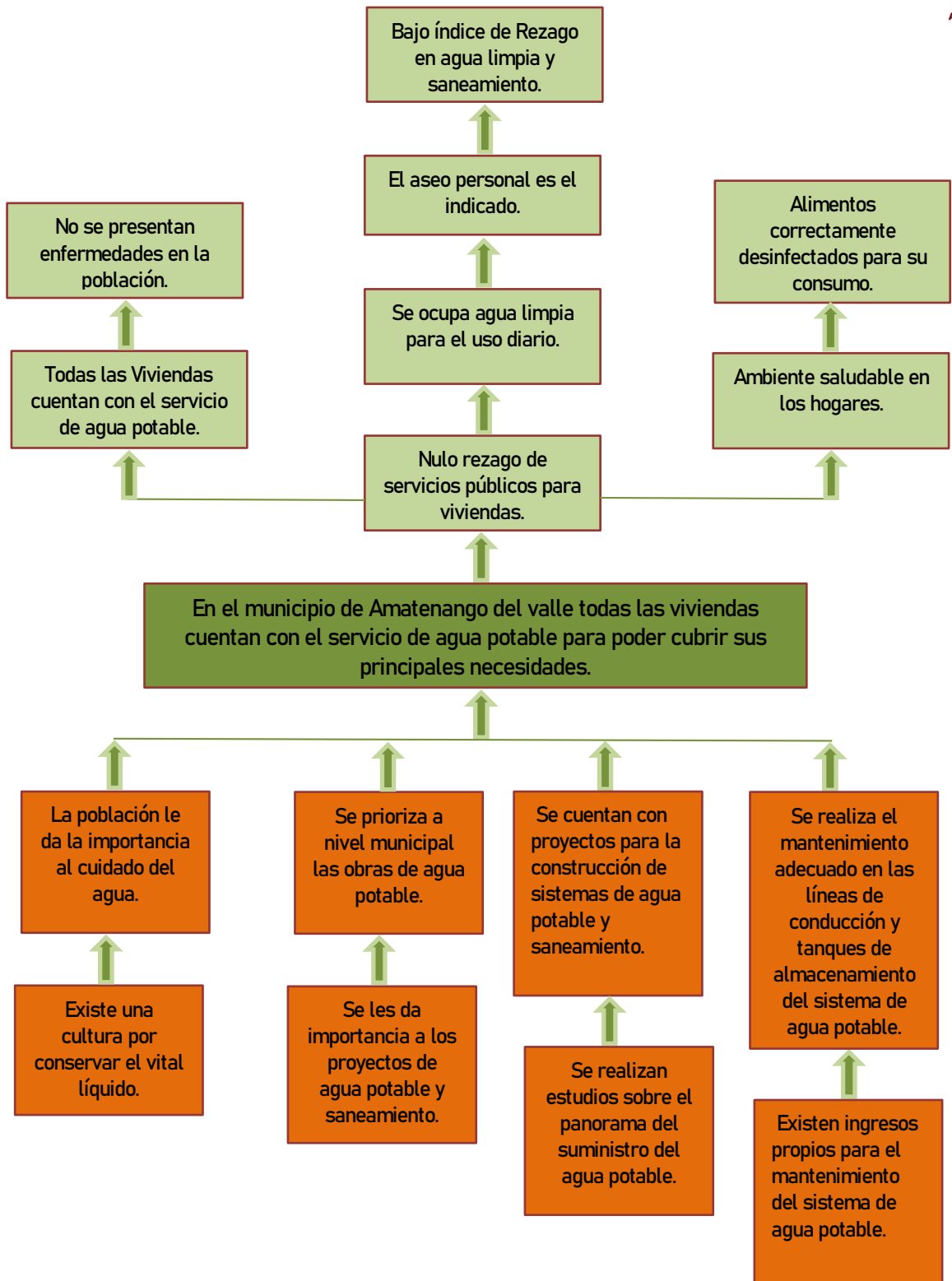
SISTEMA DE AGUA POTABLE.





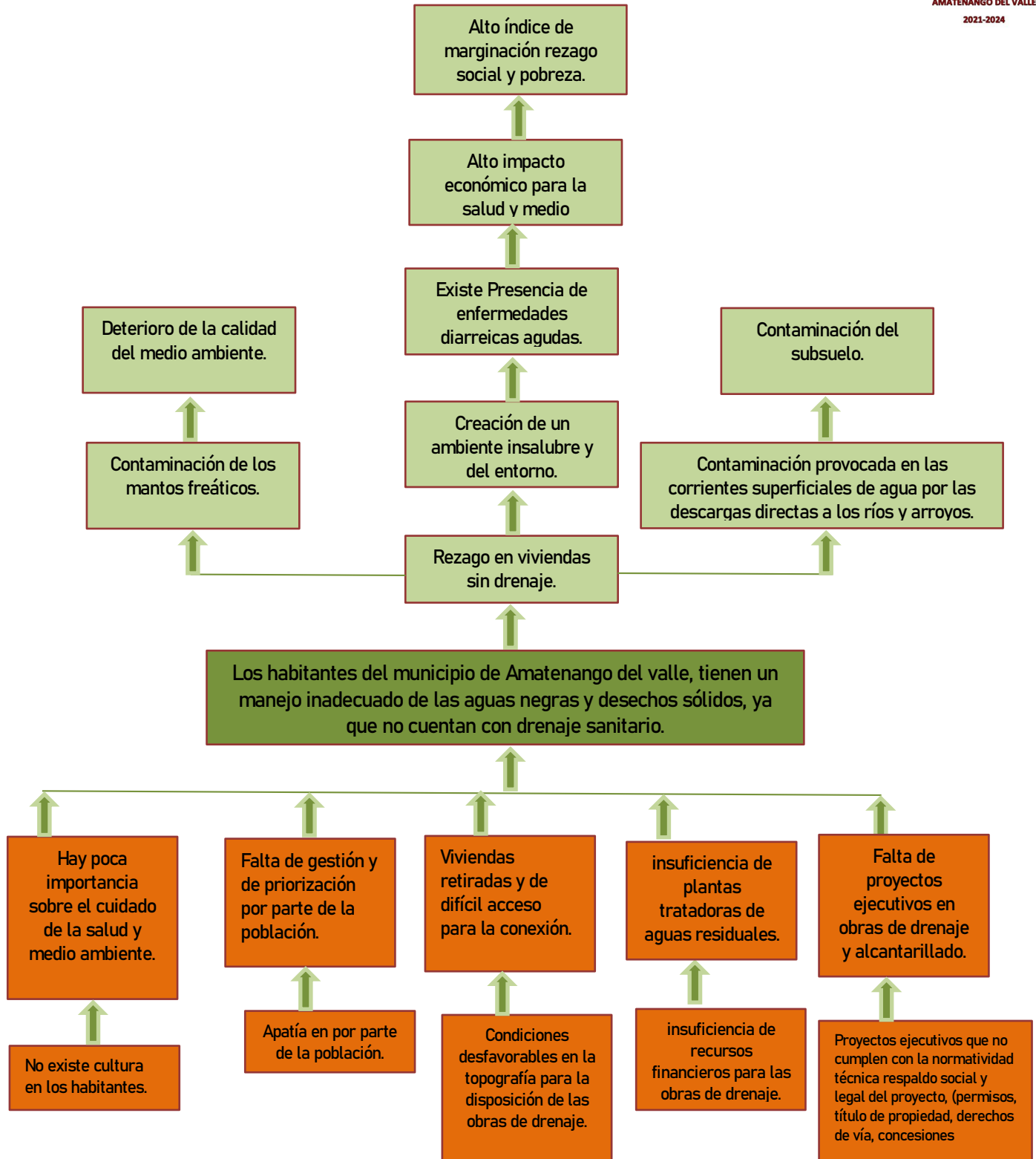
EJE RECTOR 1.
SERVICIOS PUBLICOS DE CALIDAD.

SISTEMA DE AGUA POTABLE.



EJE RECTOR 1.
SERVICIOS PUBLICOS DE CALIDAD.

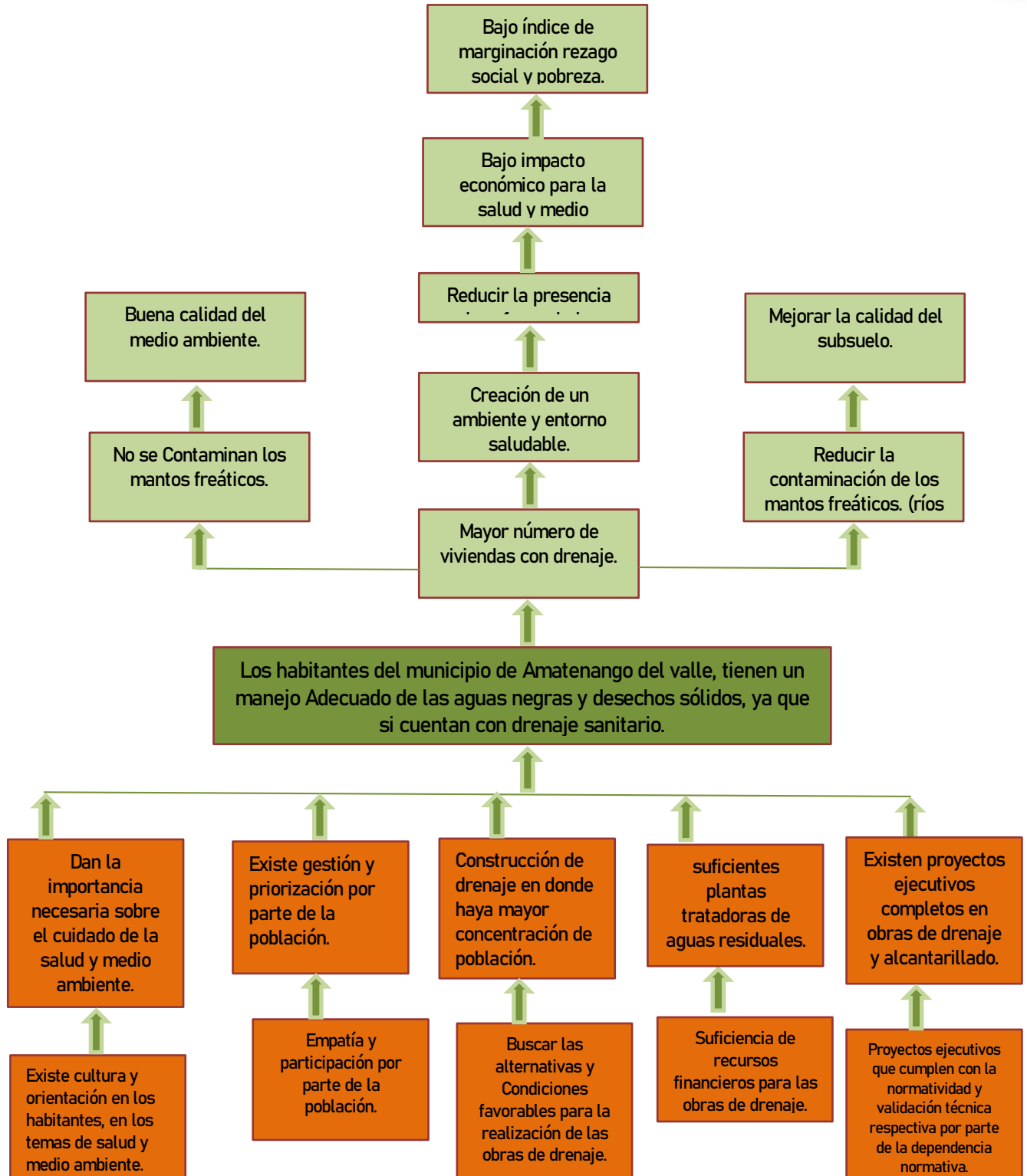
SISTEMA DE DRENAJE Y ALCANTARILLADO.





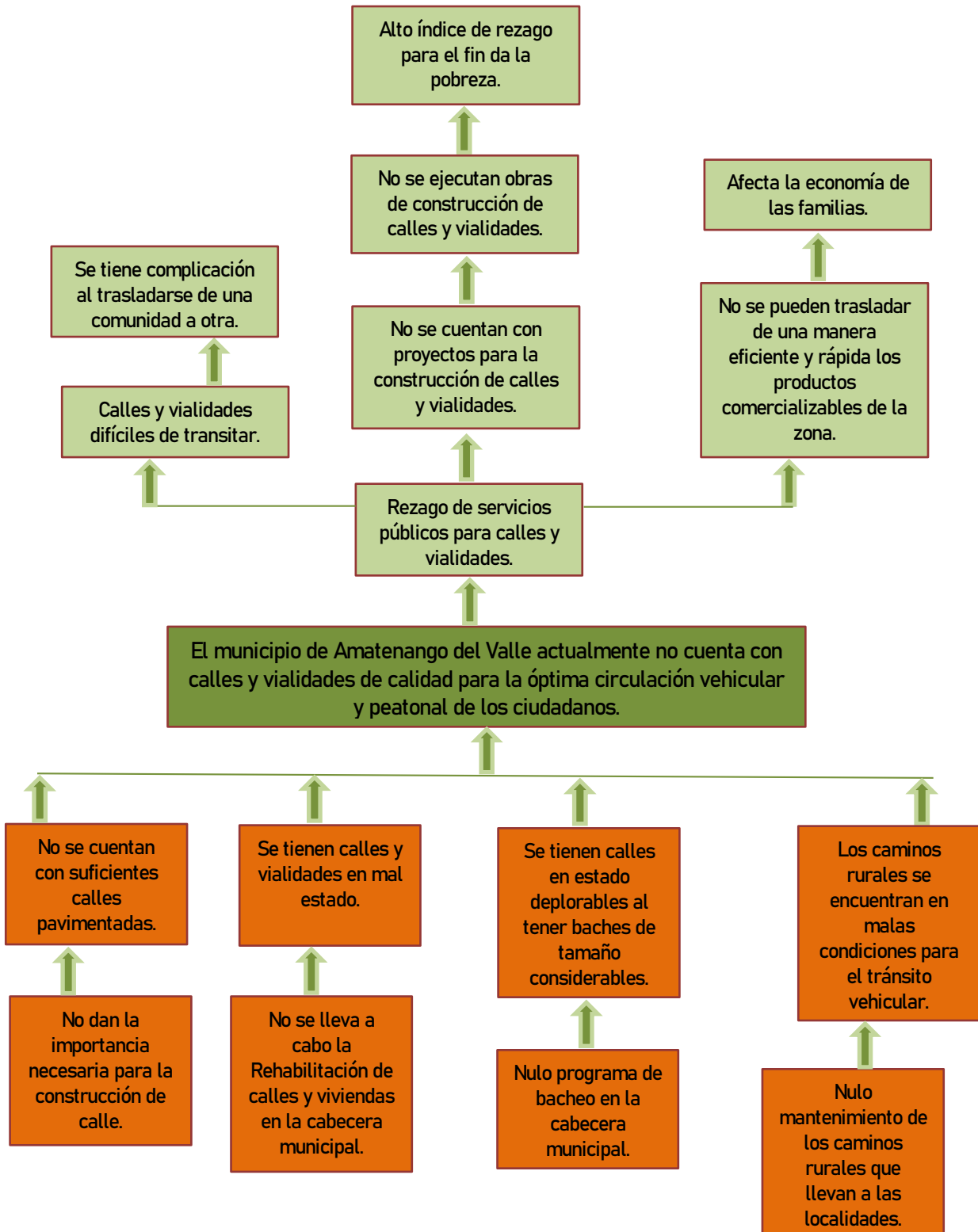
EJE RECTOR 1.
SERVICIOS PUBLICOS DE CALIDAD.

SISTEMA DE DRENAJE Y ALCANTARILLADO.



EJE RECTOR 1.
SERVICIOS PUBLICOS DE CALIDAD.

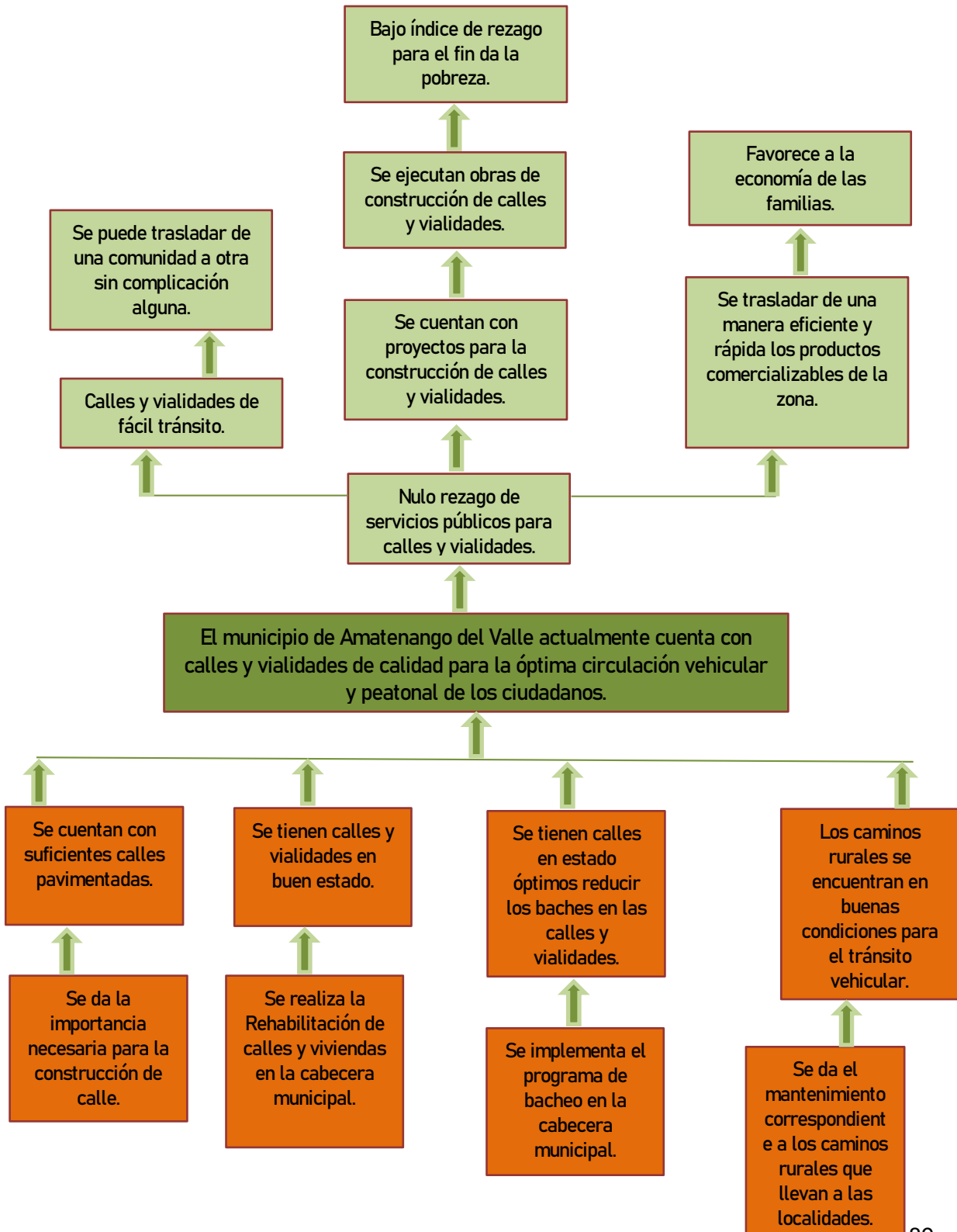
CALLES Y VIALIDADES.





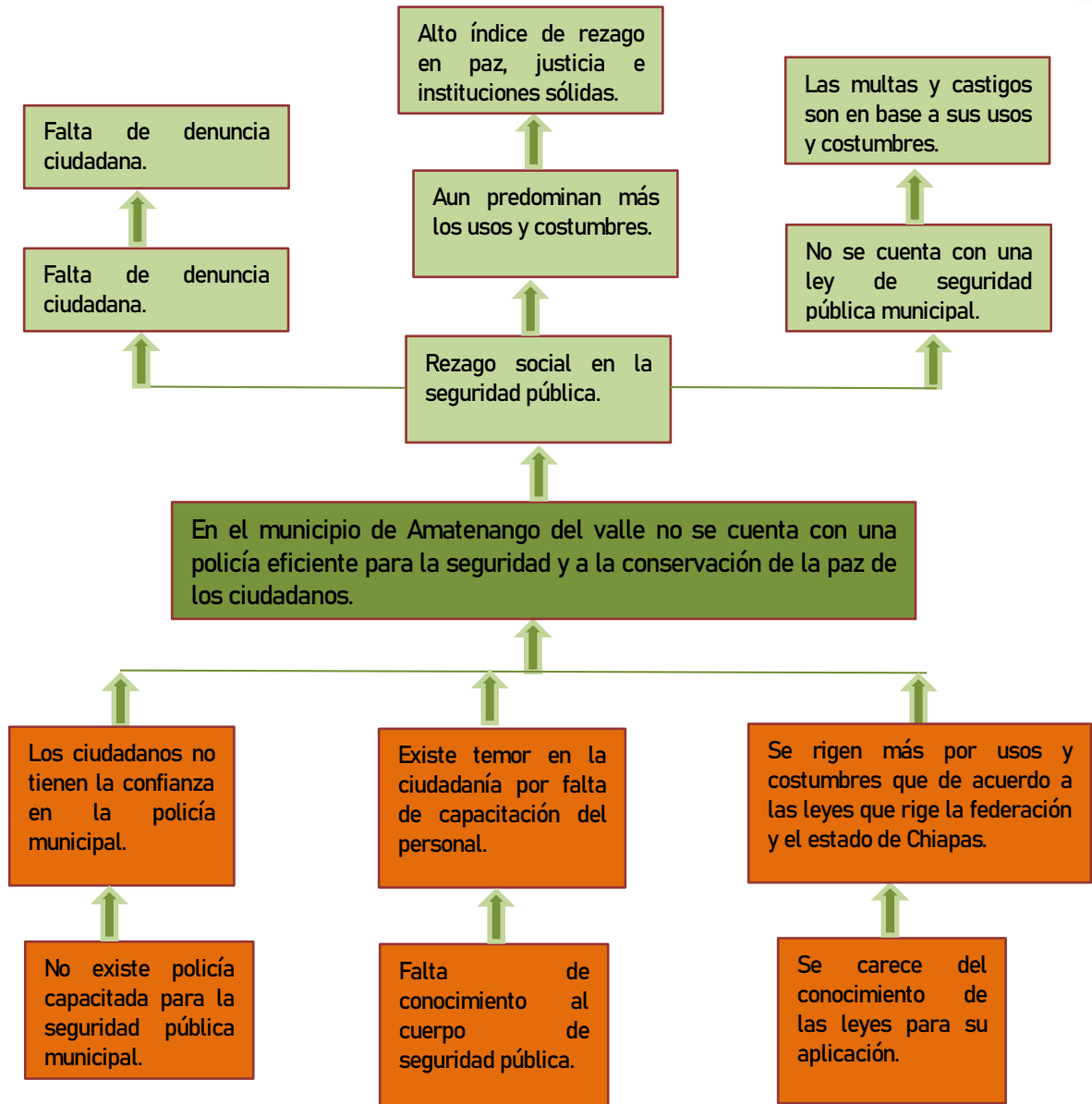
EJE RECTOR 1.
SERVICIOS PUBLICOS DE CALIDAD.

CALLES Y VIALIDADES.





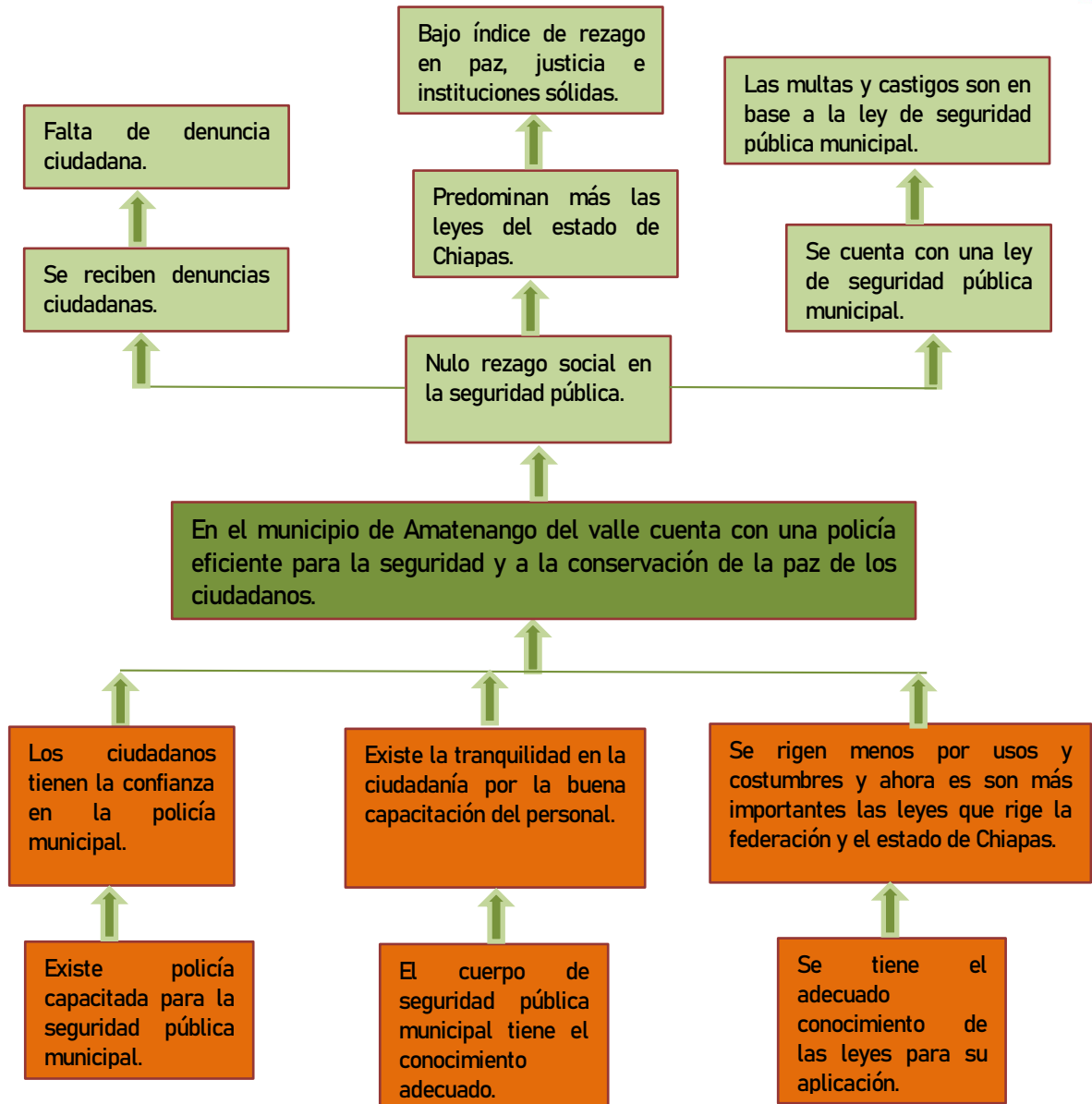
EJE RECTOR 2.
SEGURIDAD PUBLICA MUNICIPAL.
SEGURIDAD PUBLICA.



ARBOL DE OBJETIVOS.

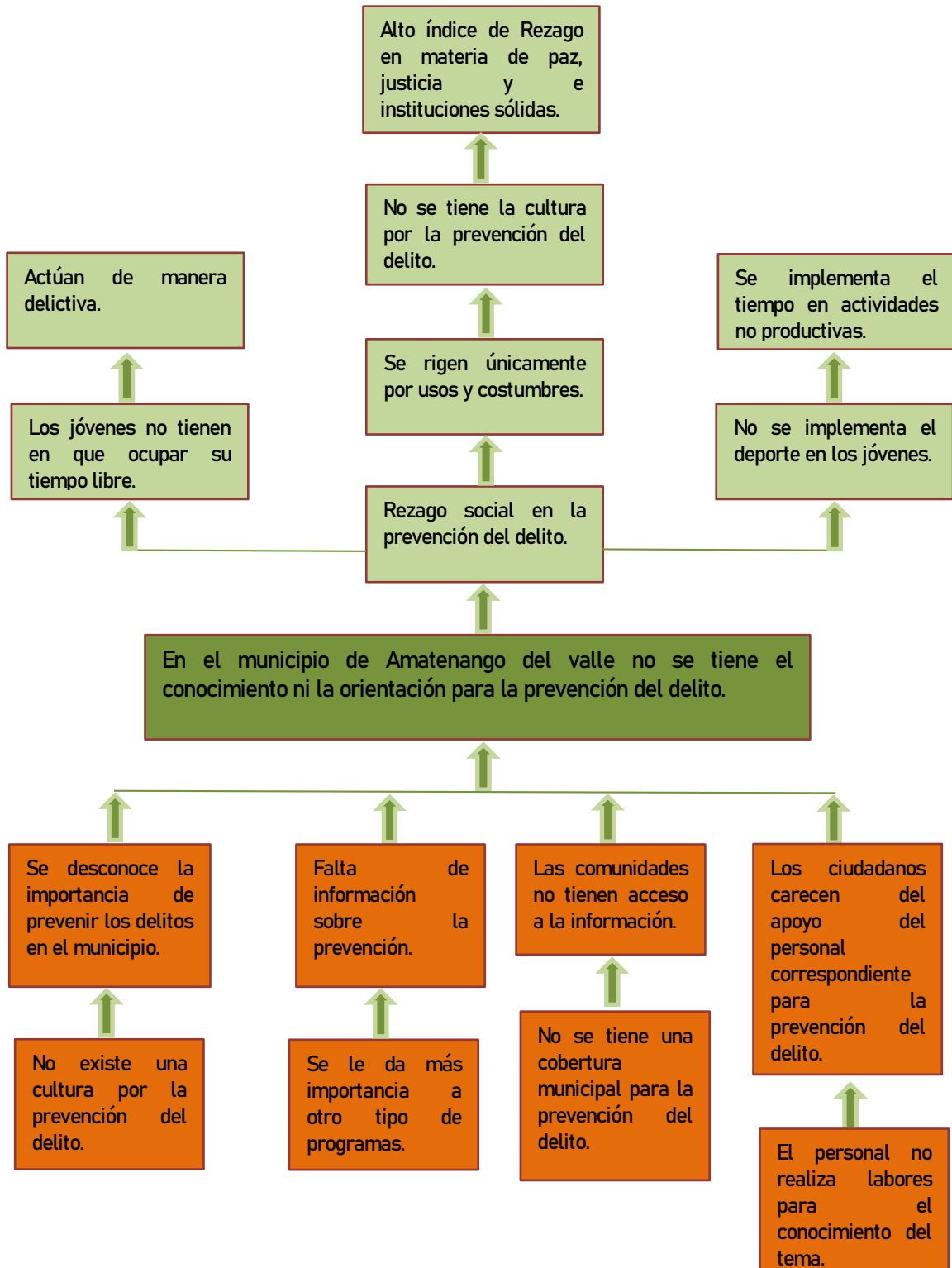


EJE RECTOR 2.
SEGURIDAD PUBLICA MUNICIPAL.
SEGURIDAD PUBLICA.



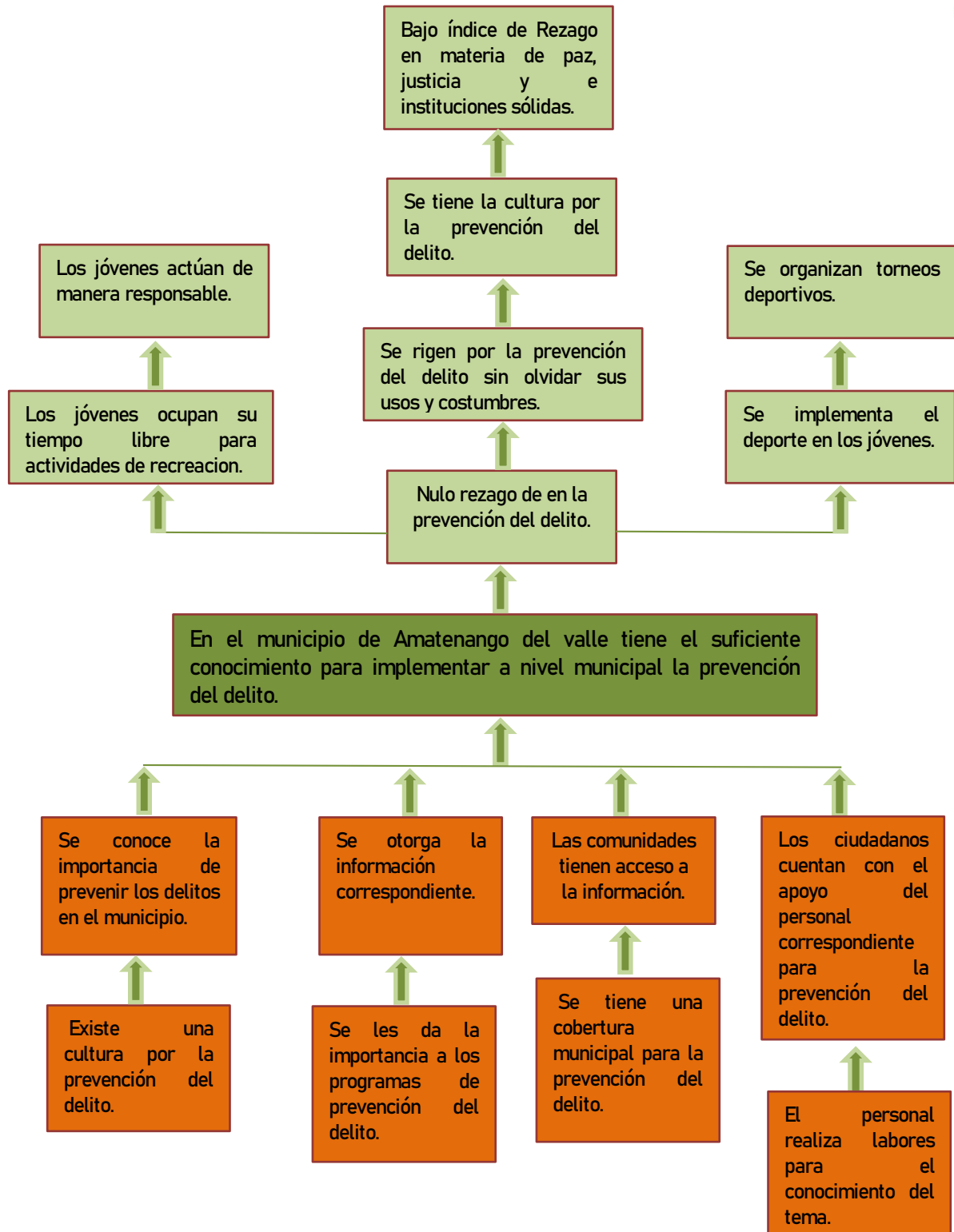


EJE RECTOR 2.
SEGURIDAD PUBLICA MUNICIPAL.
PREVENCION DEL DELITO.



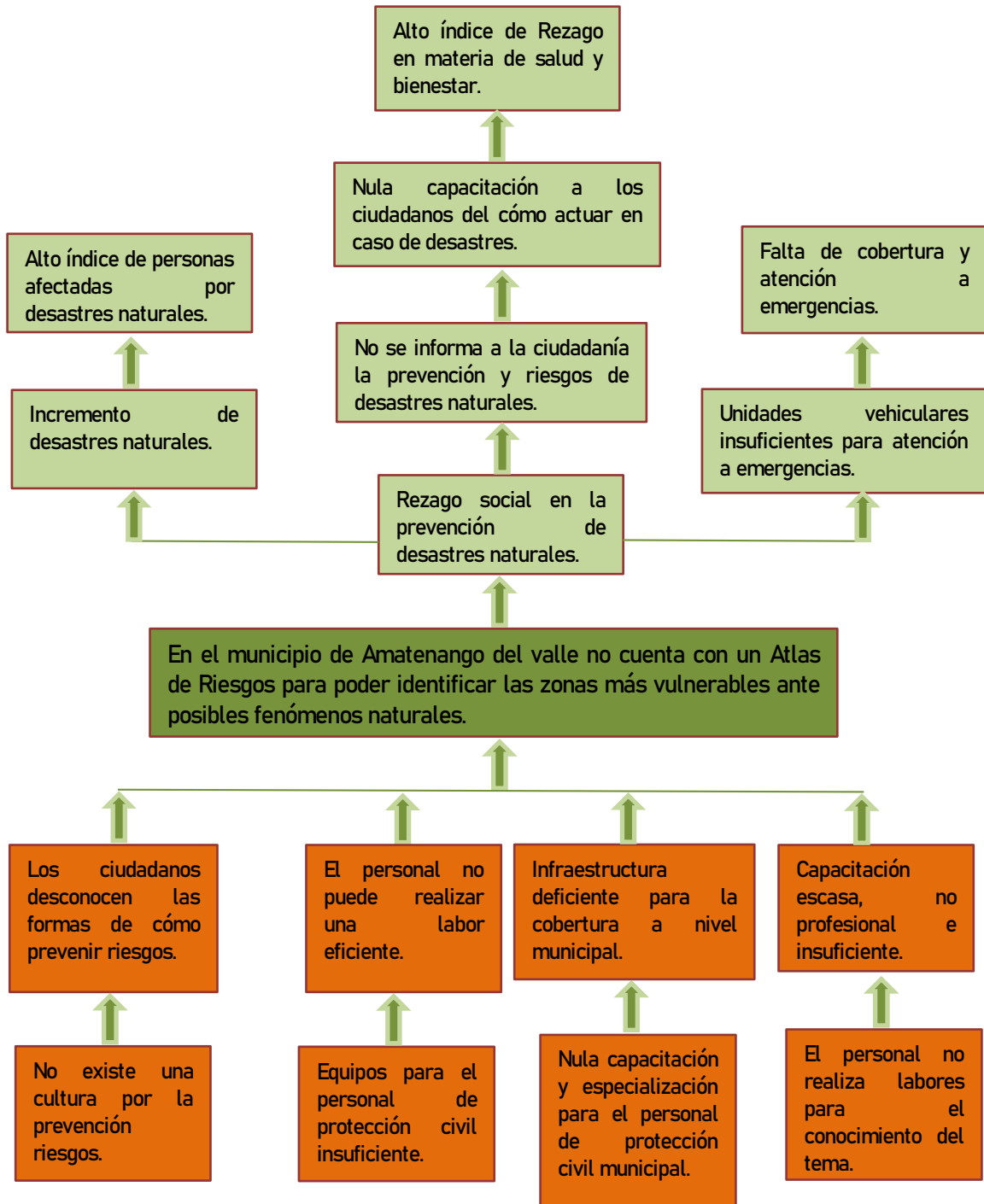


EJE RECTOR 2.
SEGURIDAD PUBLICA MUNICIPAL.
PREVENCION DEL DELITO.



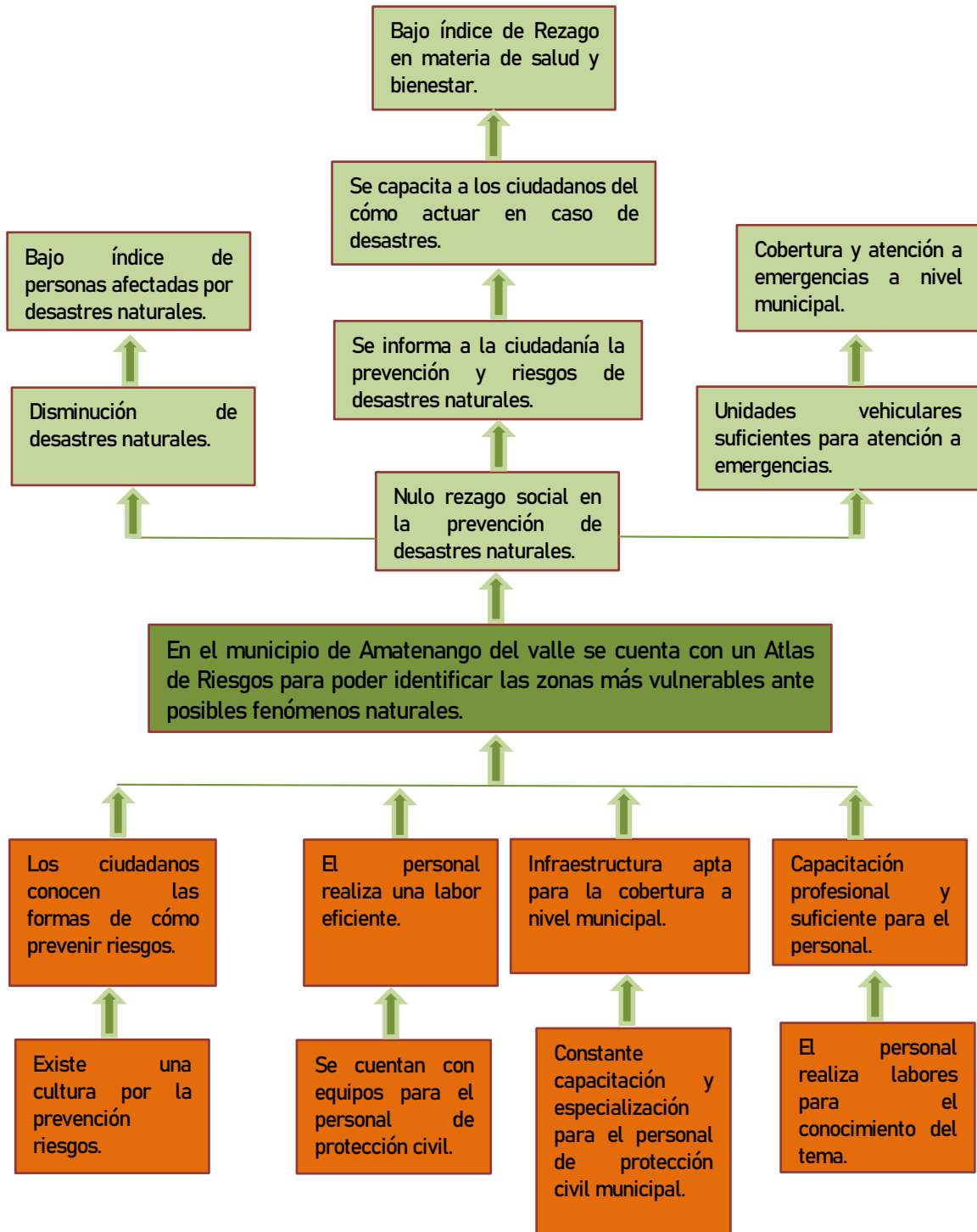


EJE RECTOR 2.
SEGURIDAD PUBLICA MUNICIPAL.
PROTECCION CIVIL MUNICIPAL.





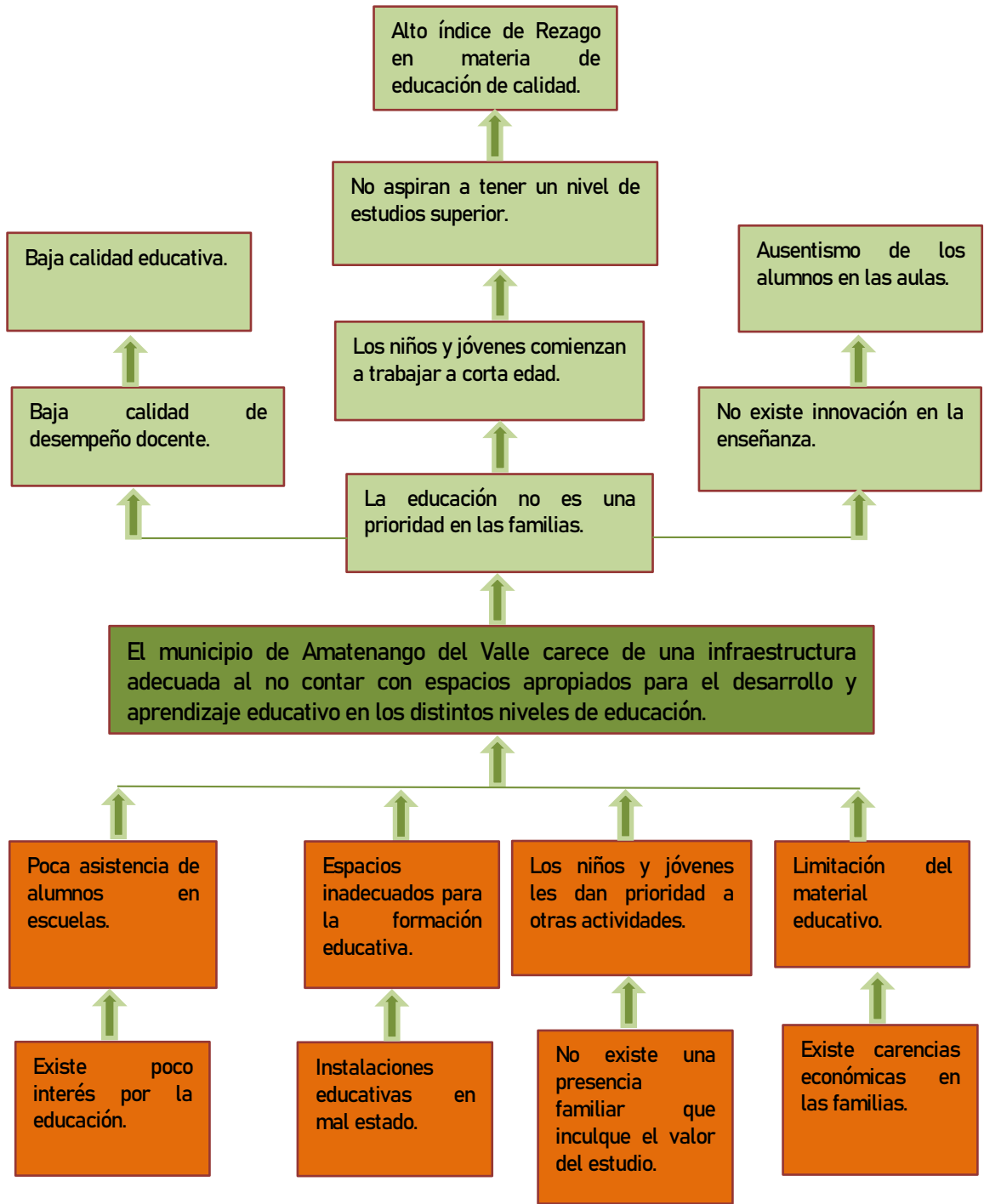
EJE RECTOR 2.
SEGURIDAD PUBLICA MUNICIPAL.
PROTECCION CIVIL MUNICIPAL.





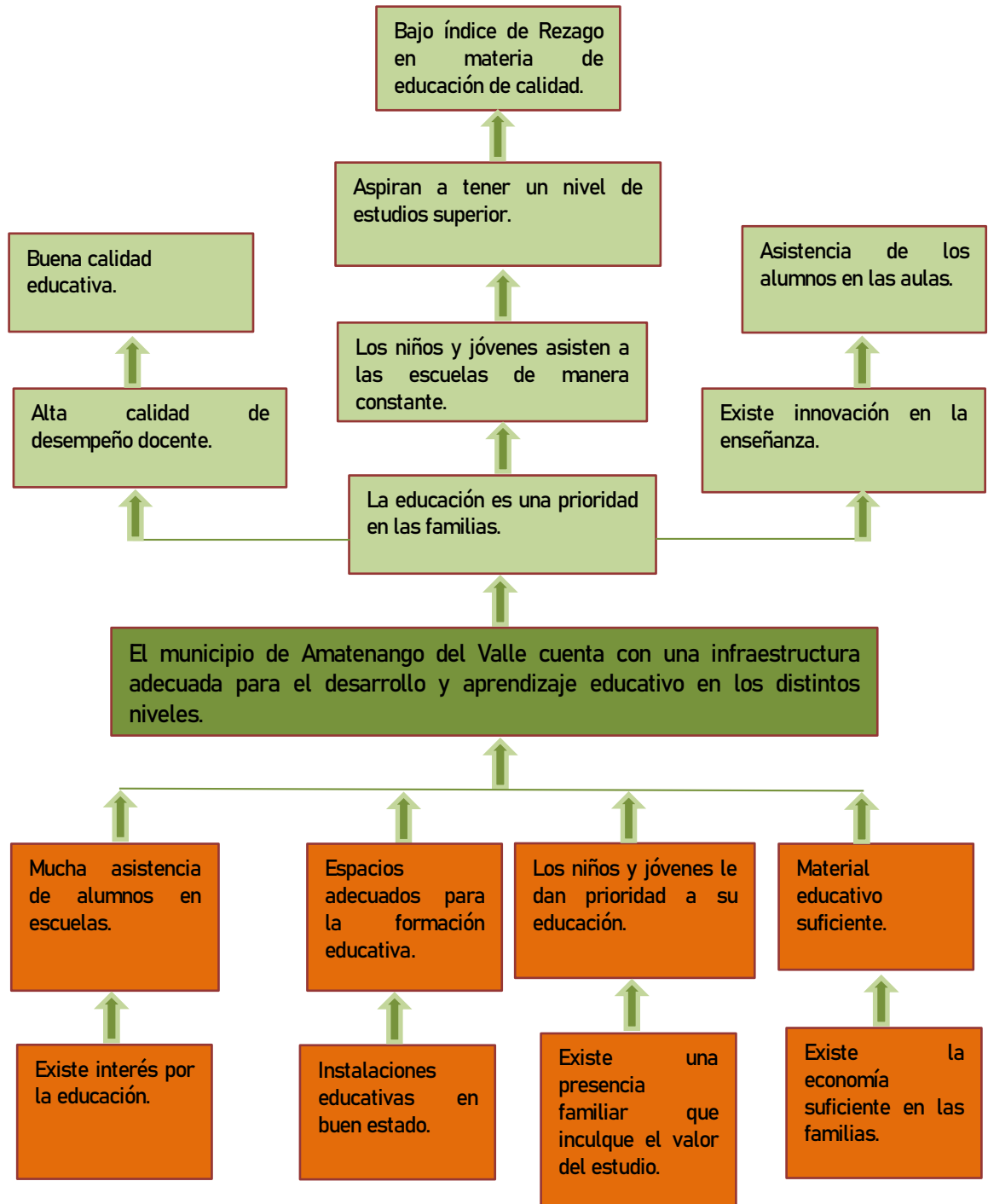
EJE RECTOR 3.
DESARROLLO SOCIAL.

EDUCACION.





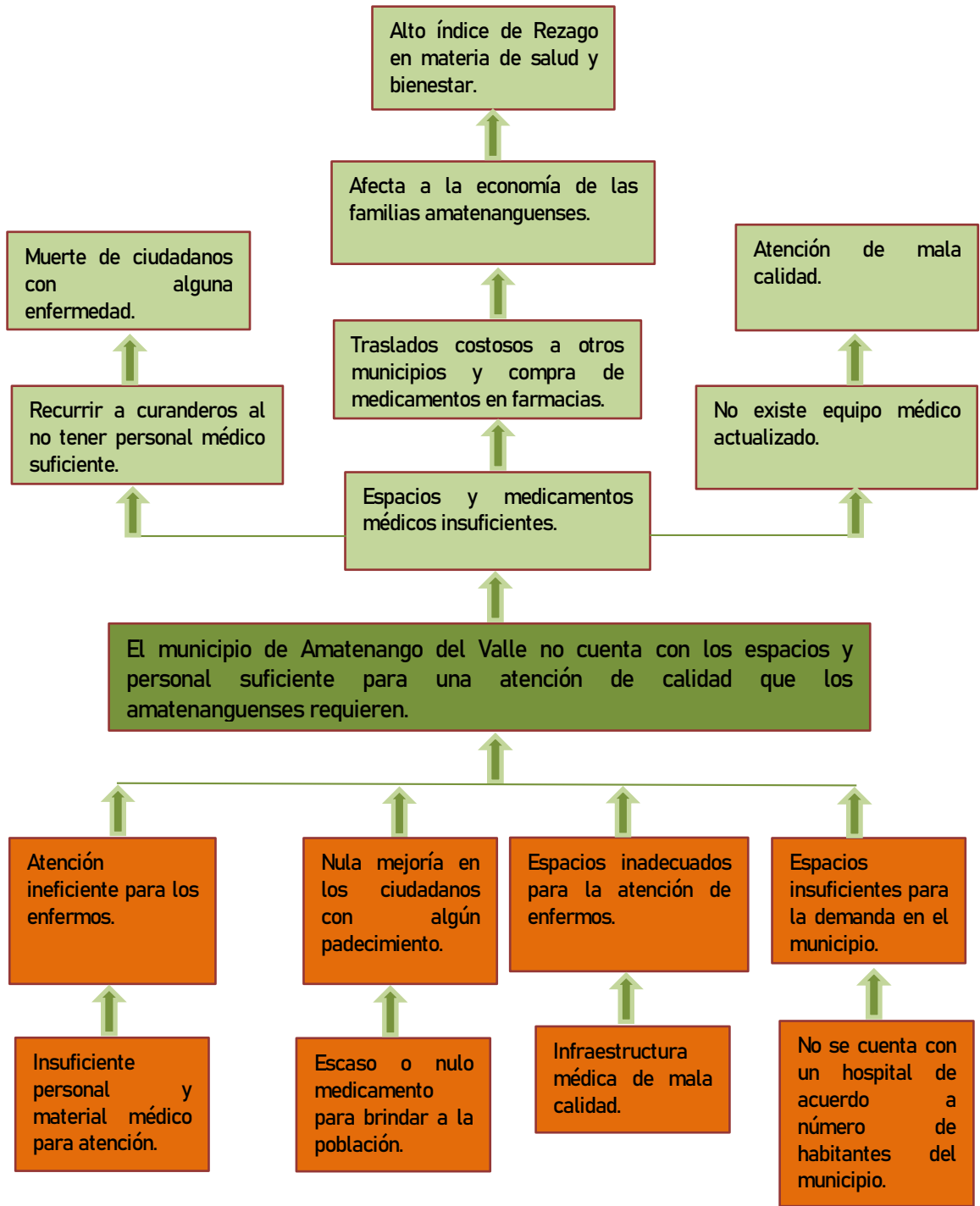
EJE RECTOR 3.
DESARROLLO SOCIAL.
EDUCACION.





EJE RECTOR 3.
DESARROLLO SOCIAL.

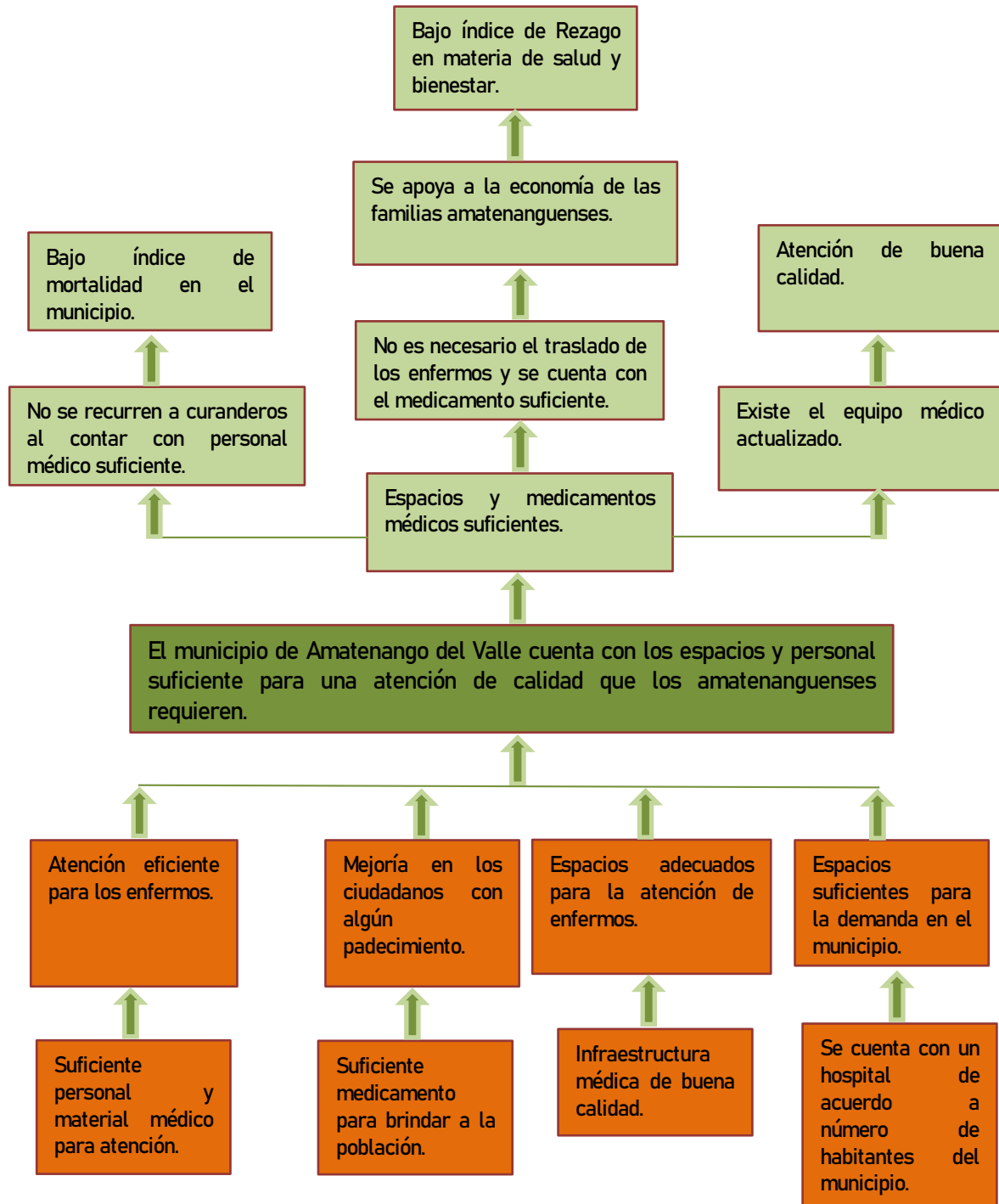
SALUD.





EJE RECTOR 3.
DESARROLLO SOCIAL.

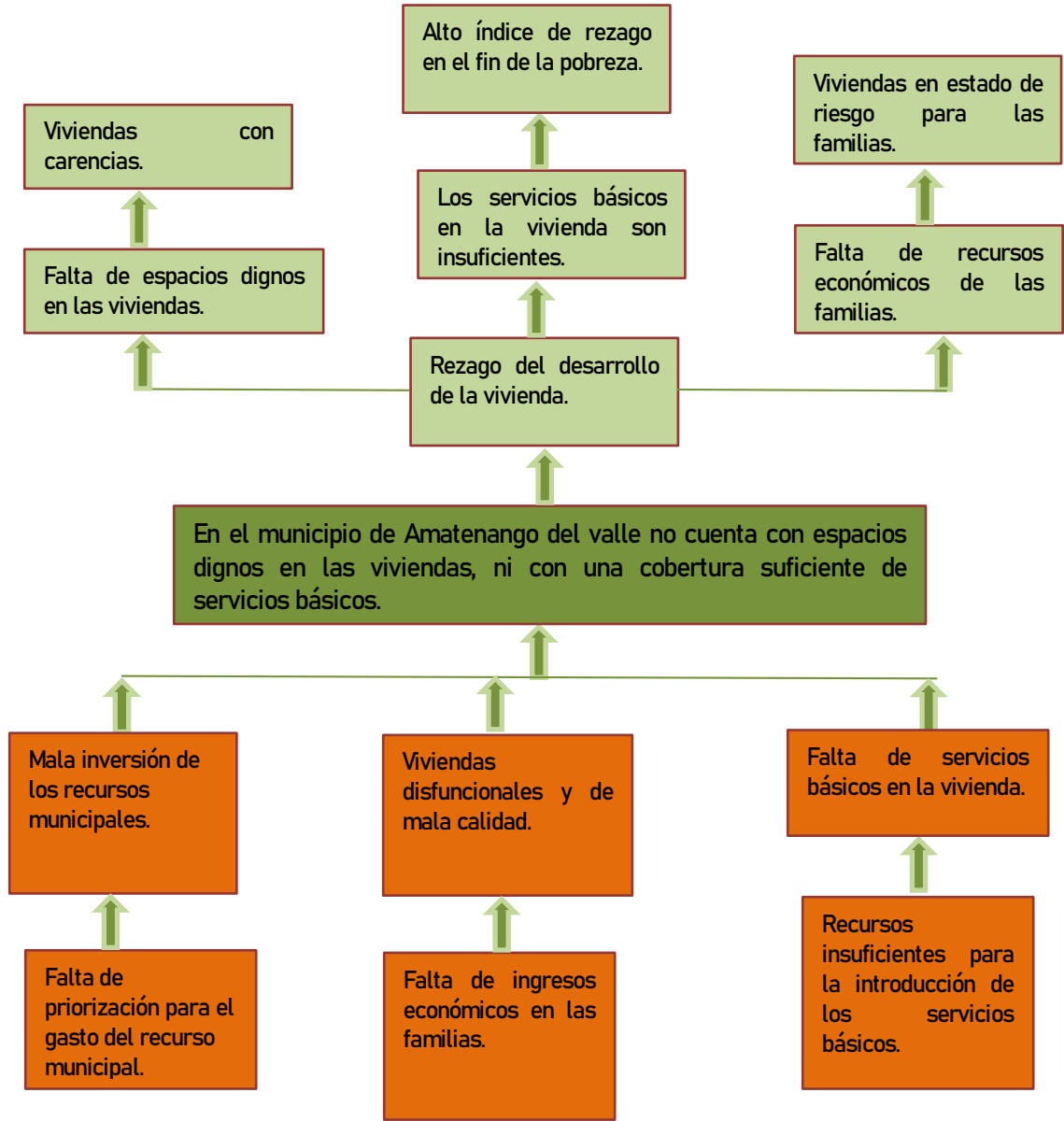
SALUD.





EJE RECTOR 3.
DESARROLLO SOCIAL.

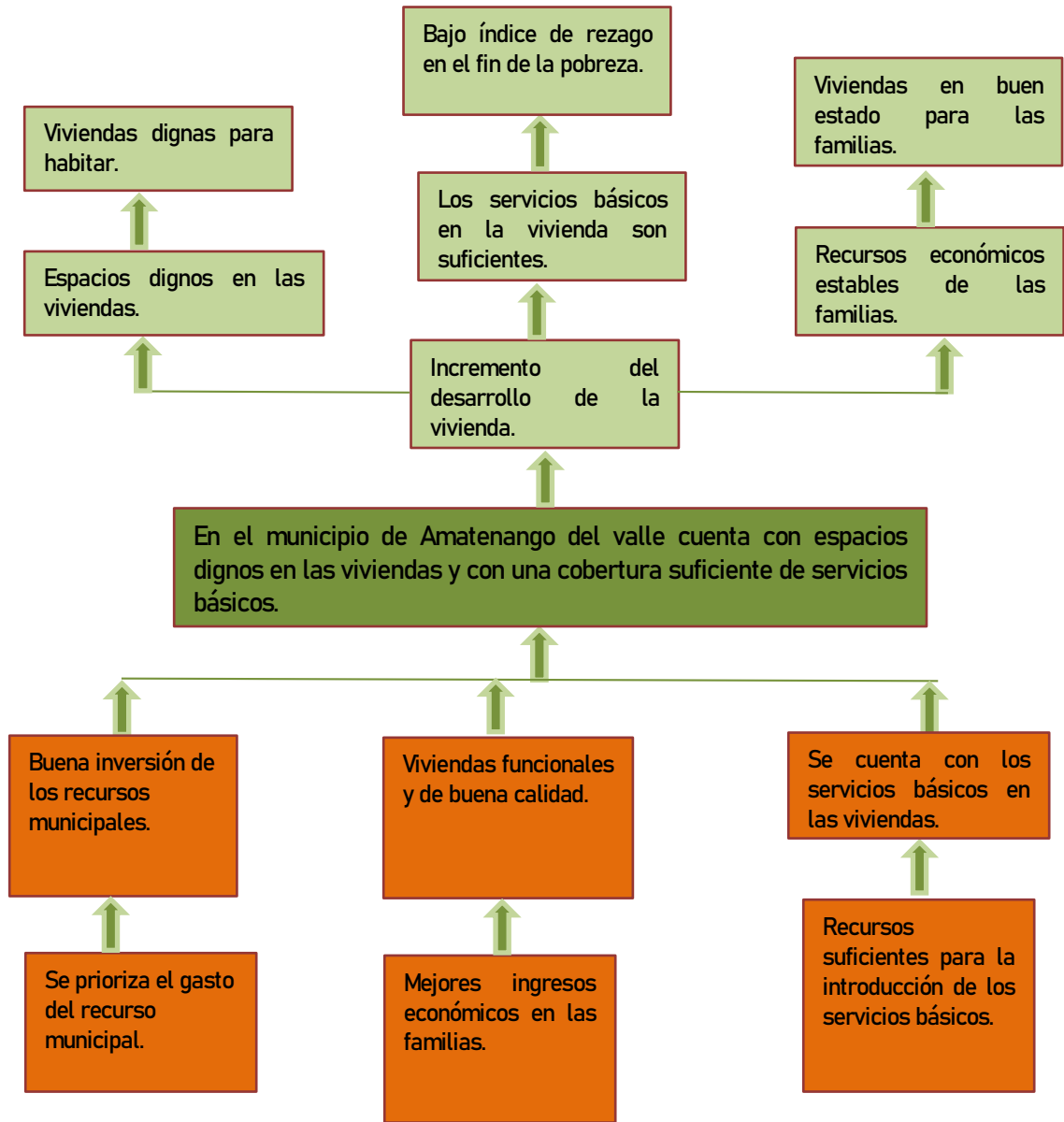
VIVIENDA.





EJE RECTOR 3.
DESARROLLO SOCIAL.

VIVIENDA.

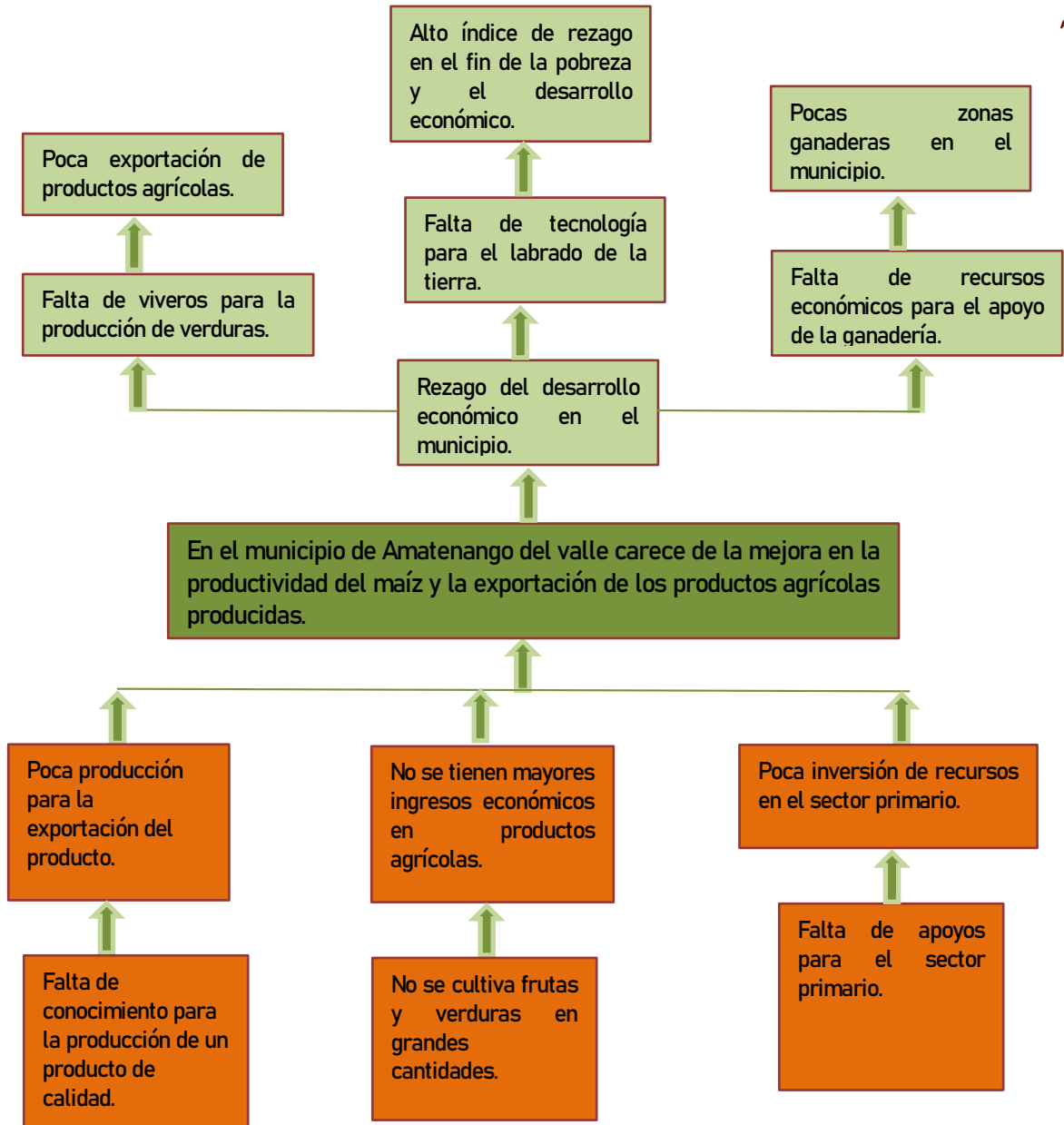


ARBOL DE PROBLEMAS.



EJE RECTOR 4.
DESARROLLO ECONOMICO.

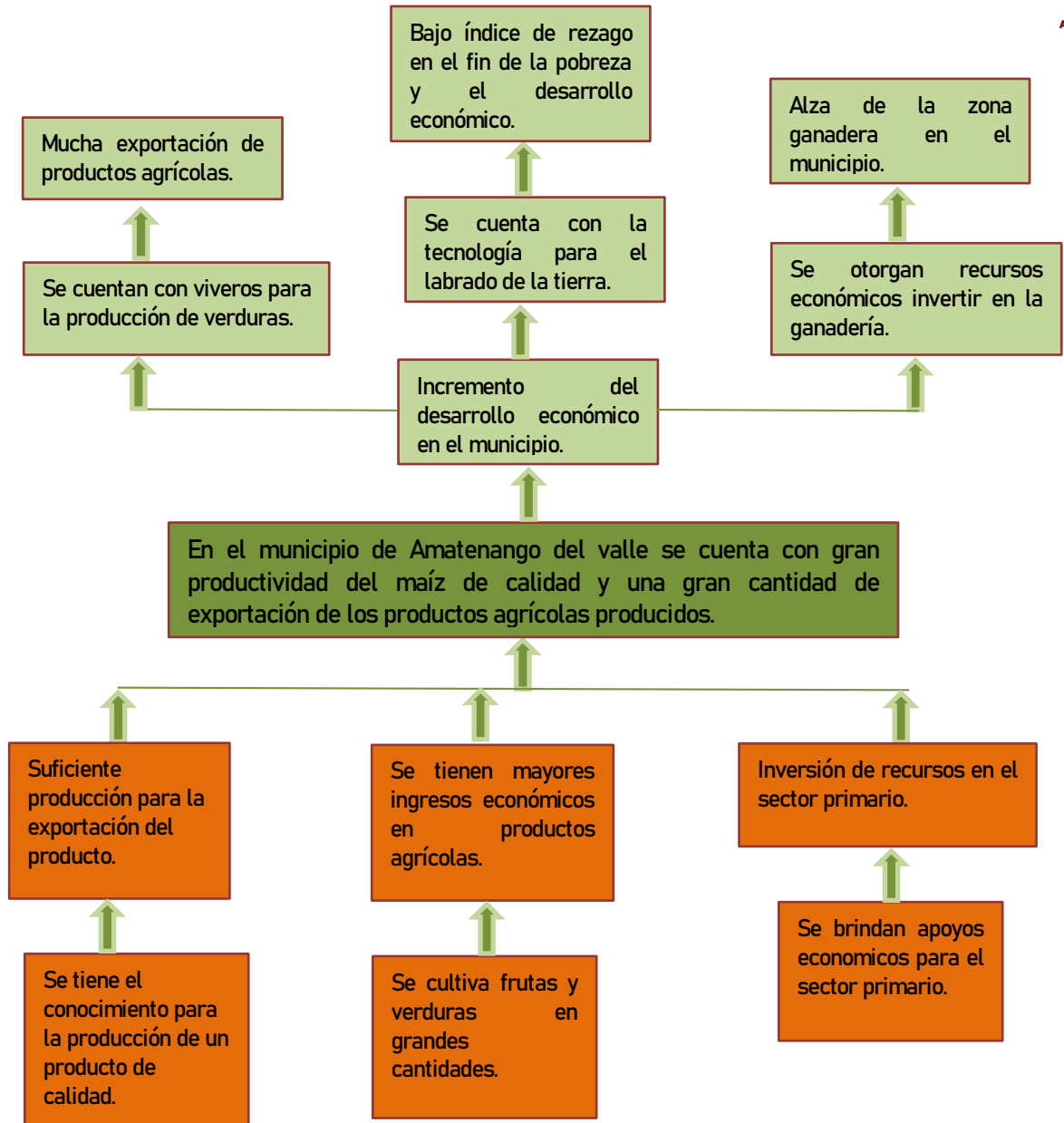
AGRICULTURA.





EJE RECTOR 4.
DESARROLLO ECONOMICO.

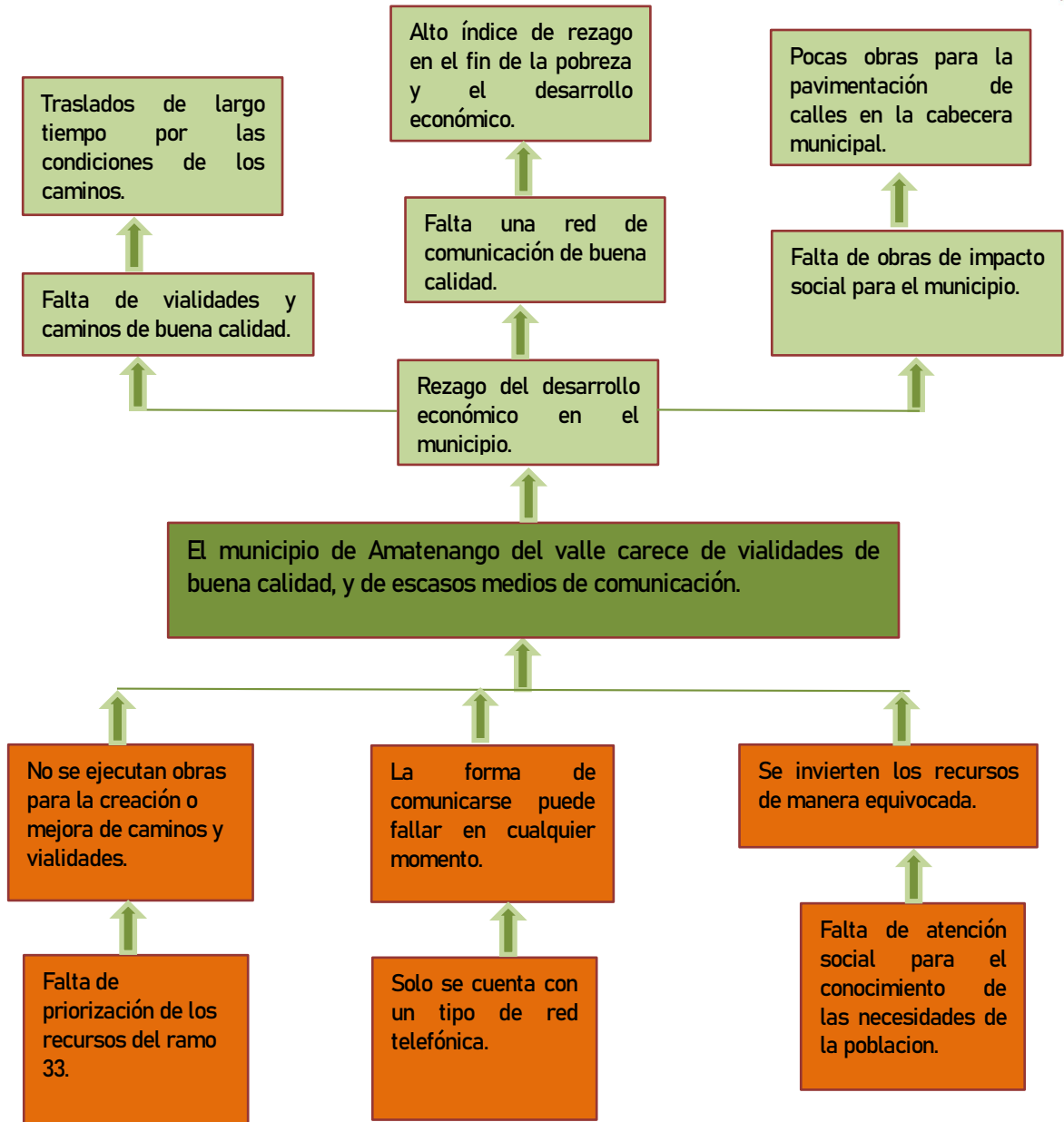
AGRICULTURA.





EJE RECTOR 4.
DESARROLLO ECONOMICO.

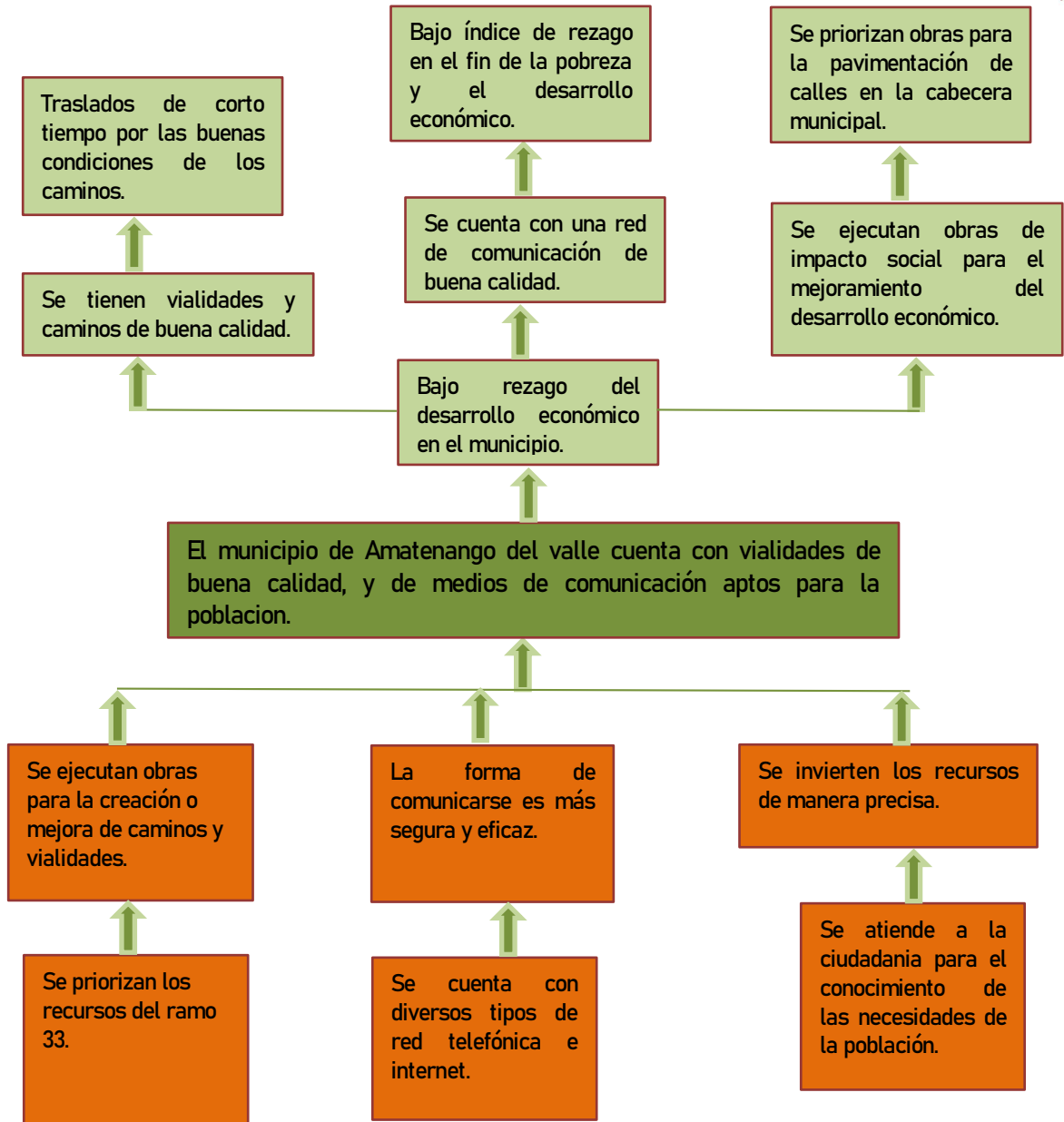
COMUNICACIONES Y TRANSPORTES.





EJE RECTOR 4.
DESARROLLO ECONOMICO.

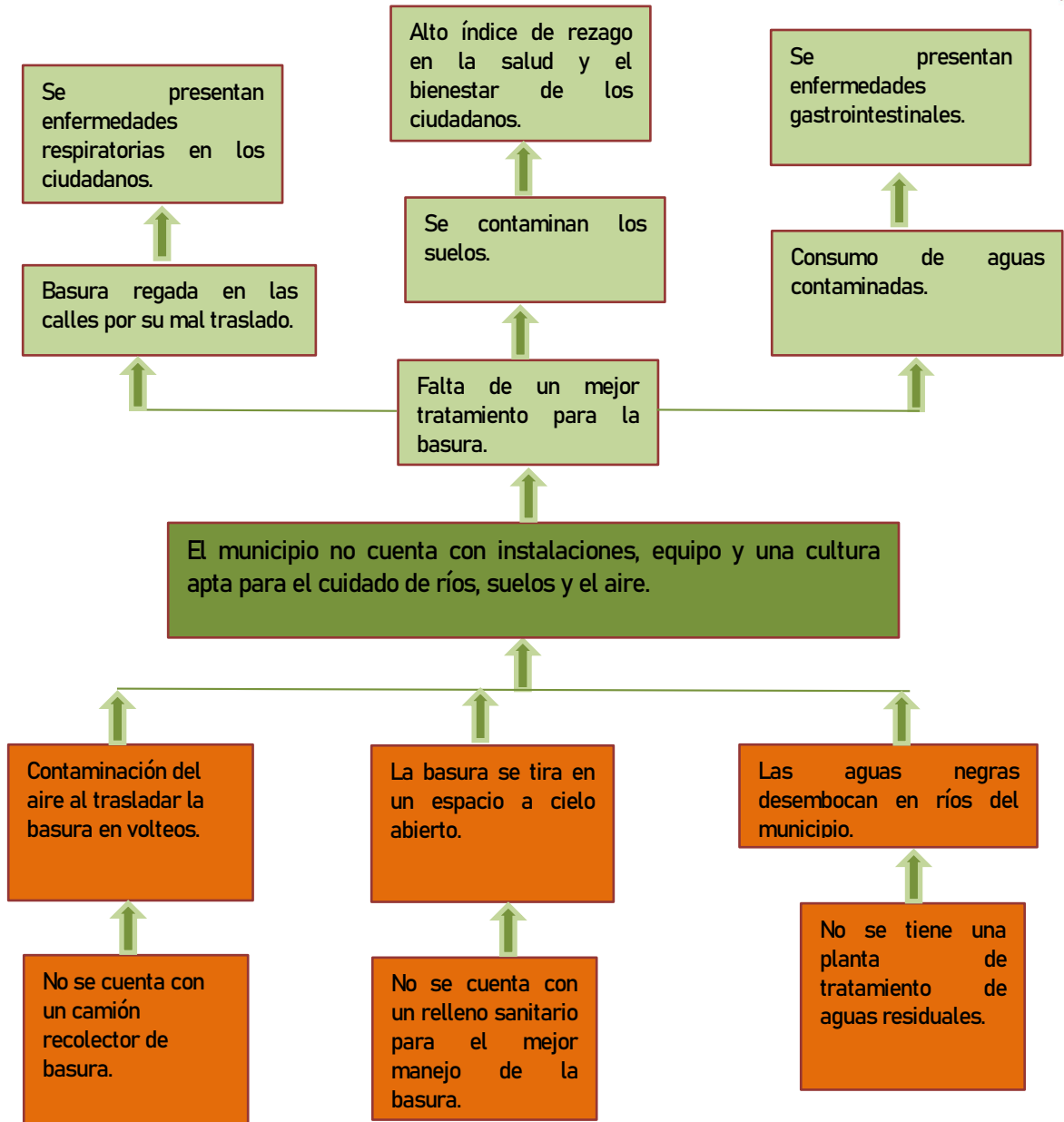
COMUNICACIONES Y TRANSPORTES.





EJE RECTOR 5.
DESARROLLO AMBIENTAL.

AGUA, SUELO Y AIRE.

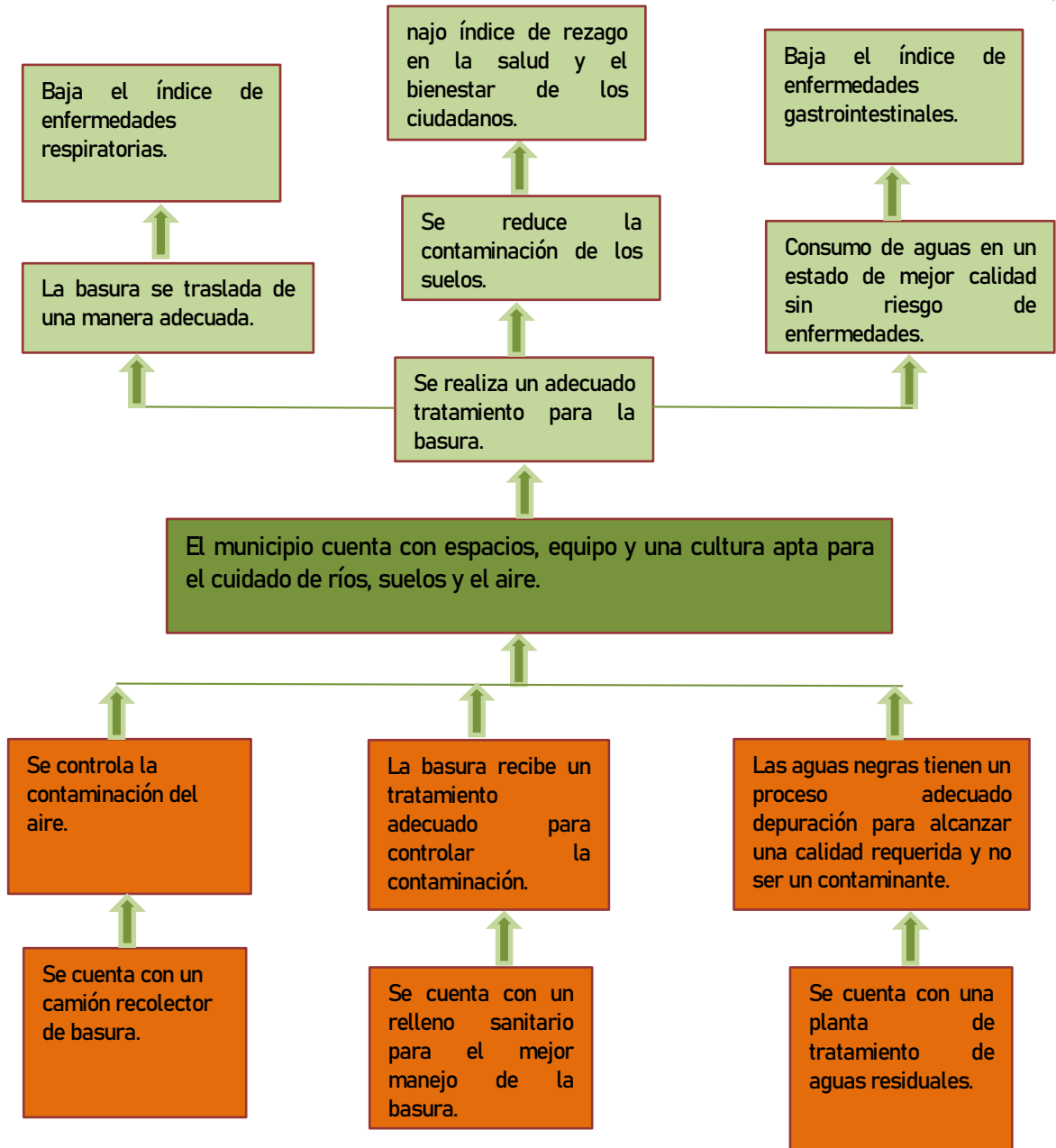


ARBOL DE OBJETIVOS.



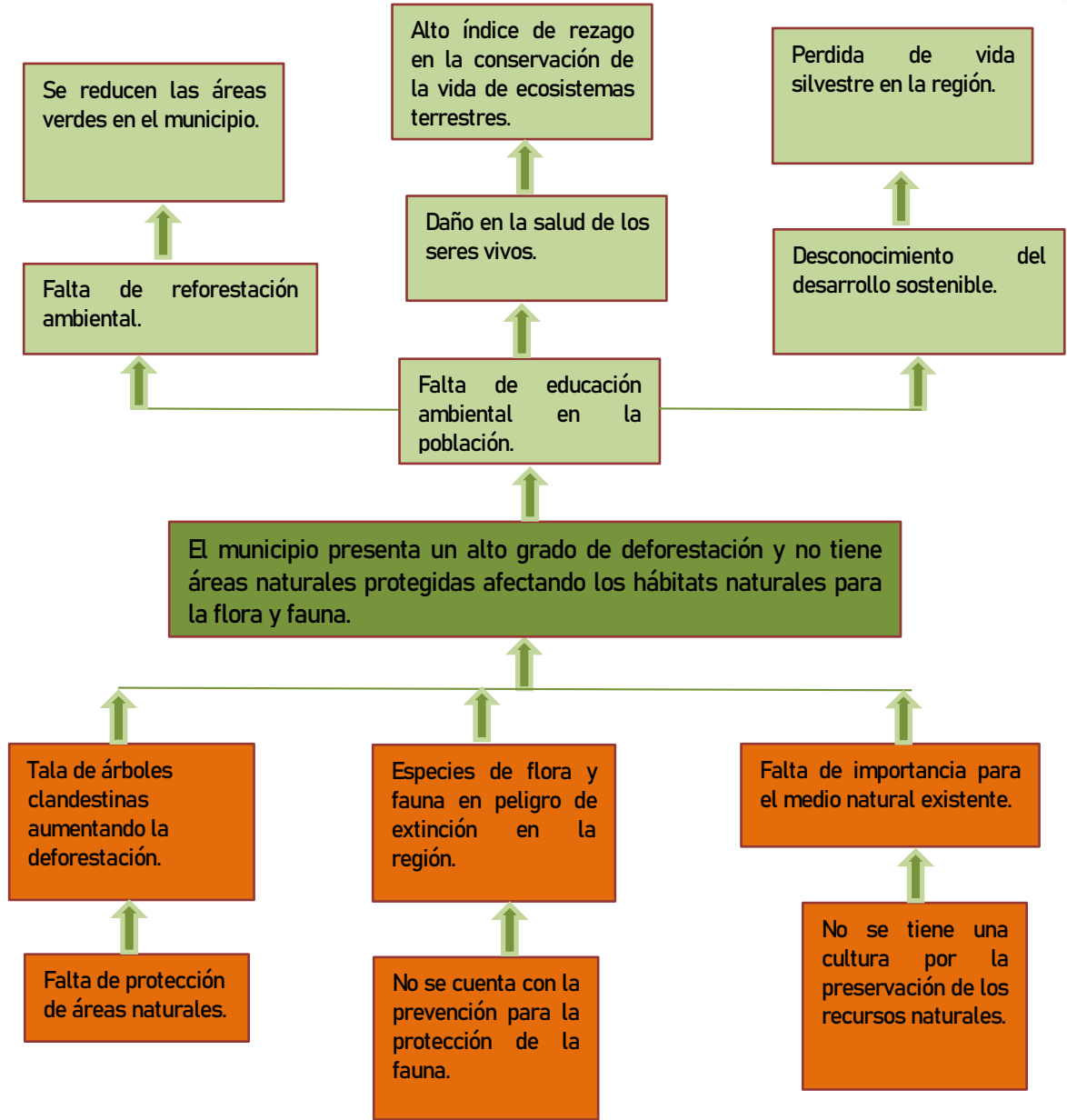
EJE RECTOR 5.
DESARROLLO AMBIENTAL.

AGUA, SUELO Y AIRE.



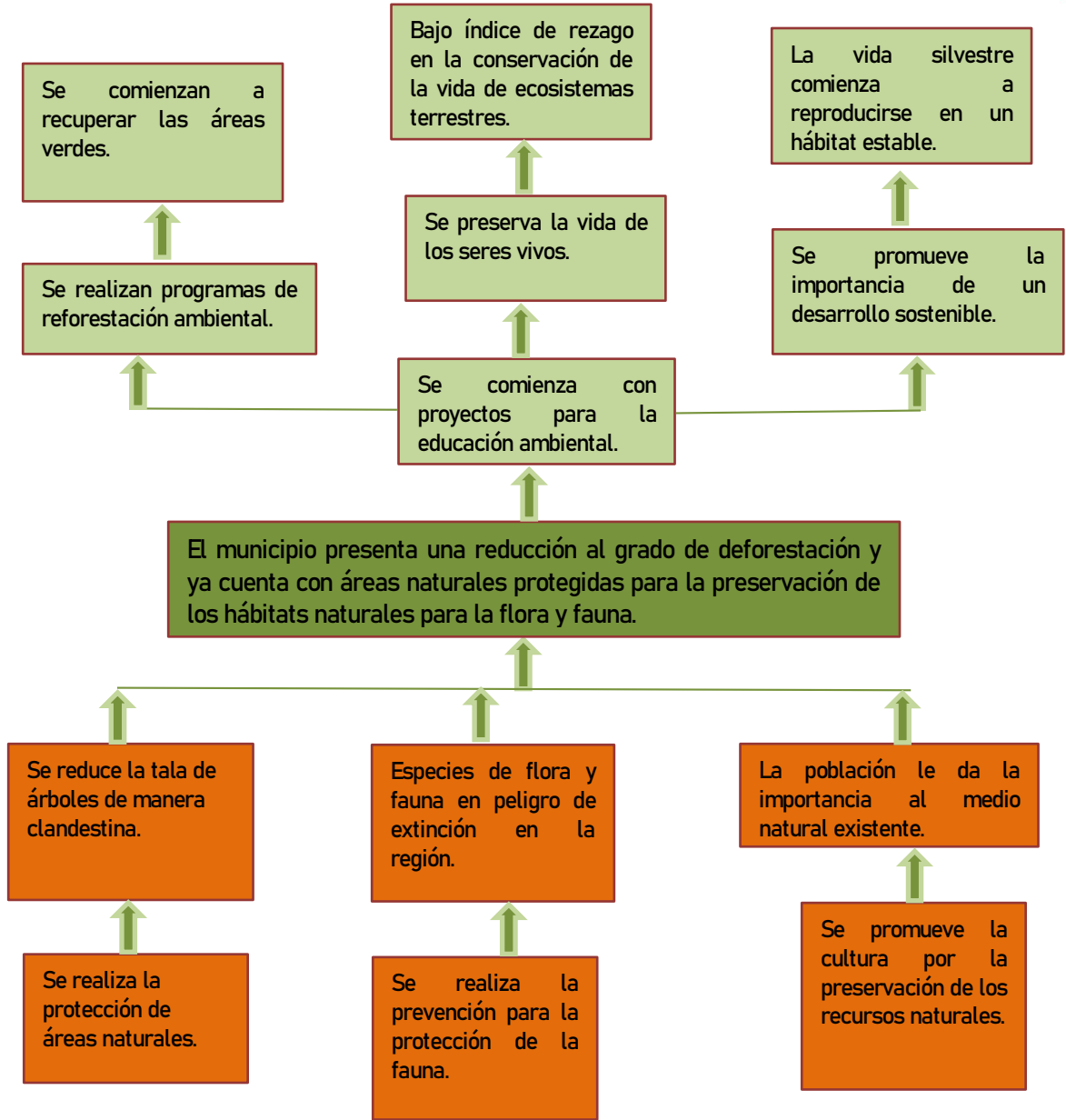


EJE RECTOR 5.
DESARROLLO AMBIENTAL.
VEGETACION Y FAUNA.





EJE RECTOR 5.
DESARROLLO AMBIENTAL.
VEGETACION Y FAUNA.



Marco Lógico.

MARCO LOGICO.



El marco lógico, por su contribución al mejoramiento de la capacidad de gestión y de resultados, además de incrementar la calidad de la toma de decisiones, el Marco Lógico es una metodología recomendada por organizaciones nacionales e internacionales como el Instituto Latinoamericano y del Caribe de Planificación Económica y Social (ILPES), la Comisión Económica para América Latina y el Caribe (Cepal) y el Consejo Nacional de Evaluación de la Política de Desarrollo Social (Coneval), así como la Secretaría de Hacienda y Crédito Público (SHCP) y el Banco Interamericano de Desarrollo (BID).

El Marco Lógico.

- Determina el problema que requiere ser atendido.
- Razonar la problemática.
- Crear la solución.
- Diseñar política pública.
- Definir qué objetivos se va a alcanzar.
- Establecer las estrategias para dar solución al problema.

Para la presente formulación de las políticas públicas y estrategias del PMD, se empleó un procedimiento para el análisis de problemas y objetivos, de acuerdo a los siguientes temas:

- Participación ciudadana a través de los comités de planeación municipal.
- Las propuestas y solicitudes ciudadanas.
- Diagnóstico elaborado por las áreas.
- Árbol de problemas y objetivos.
- Marco Lógico.

Consulta ciudadana.

Se optó como mecanismo la concertación a través de una convocatoria a la ciudadanía y los Comités de Planeación Municipal de todas las localidades, así como la participación de otros sectores.

Bajo este método, durante la campaña política se decepcionaron propuestas y necesidades de la ciudadanía, las cuales se analizaron para su inclusión en el presente PMD que nos conducirá durante estos tres años de gestión.

El PMD, se alinea a los temas, políticas y estrategias de los Planes Estatal y Federal 2019-2024, así como la inclusión de los objetivos de la Agenda 2030 para el Desarrollo Sostenible.



MATRIZ DE MARCO LOGICO.

SERVICIOS PUBLICOS DE CALIDAD.

LOGICA DE INTERVENCIÓN.	IOV	MEDIO DE VERIFICACIÓN.	SUPUESTOS.
Objetivo Específico: Brindar mejores servicios.	Al 2024 el 90% de la población cuentan con mejores servicios.	Informe anual de Gobierno.	Se cuenta con los recursos financieros y hay participación social.
Estrategia 1. Gestionar ante gobierno del estado y federal proyectos de rehabilitación y construcción de plantas de tratamiento de aguas residuales.	Al 2024 se atiende al 80% de la población.	Informe anual de Gobierno.	Se cuenta con los recursos financieros y hay participación social.
Estrategia 2. Invertir recursos del fondo III para obras de alcantarillado y drenaje.	Al 2024 se atiende al 80% de la población.	Informe anual de Gobierno.	Se cuenta con los recursos financieros y hay participación social.
Estrategia 3. Gestionar ante gobierno del estado y federal proyectos de rehabilitación y construcción de plantas de tratamiento de aguas residuales.	Al 2024 se atiende al 80% de la población.	Informe anual de Gobierno.	Se cuenta con los recursos financieros y hay participación social.
Estrategia 4. Invertir recursos del Fondo III para la construcción, rehabilitación y mantenimiento de calles y vialidades.	Al 2024 se tiene el 90% de calles y vialidades pavimentadas.	Informe anual de Gobierno.	Se cuenta con los recursos financieros y hay participación social.

MATRIZ DE RESULTADOS.

SERVICIOS PUBLICOS DE CALIDAD.

ESTRATEGIA	PROYECTO O PROGRAMA.	IOV.	MEDIO DE VERIFICACION.	TIEMPO DE EJECUCION			FUENTE DE FINANCIAMIENTO	RESPONSABLE
				22	23	24		
Estrategia 1. Gestionar ante gobierno del estado y federal proyectos de rehabilitación y construcción de plantas de tratamiento de aguas residuales.	Construcción de obras de agua potable.	Se prioriza a nivel municipal las obras de agua potable.	Acta de Priorización de Obras.	X	X	X	Fondo III Municipal.	Planeación Municipal.
	Rehabilitación y ampliación de obras de agua potable.	Se rehabilitan las obras existentes de agua potable.	Informe de gobierno anual.	X	X	X	Fondo III Municipal.	Obras Publicas Municipales
	Mantenimiento de las líneas de conducción.	Se da el mantenimiento adecuado y necesario a líneas de conducción del sistema de agua potable.	Informe de gobierno anual.	X	X	X	Fondo III Municipal.	Obras Publicas Municipales
	Mantenimiento de tanques de almacenamiento.	Se da el mantenimiento adecuado a los tanques de almacenamiento del sistema de agua potable.	Informe de gobierno anual.	X	X	X	Fondo III Municipal.	Obras Publicas Municipales
Estrategia 2. Invertir recursos del Fondo III para obras de alcantarillado y drenaje.	Construcción de obras de alcantarillado y drenaje.	Se prioriza a nivel municipal la construcción de sistemas de alcantarillado y drenaje municipal.	Acta de Priorización de Obras.	X	X	X	Fondo III Municipal.	Planeación Municipal.
	Rehabilitación y ampliación de alcantarillado y drenaje.	Se prioriza a nivel municipal las obras de rehabilitación y ampliación de drenaje municipal.	Acta de Priorización de Obras.	X	X	X	Fondo III Municipal.	Planeación Municipal.

AMATENANGO DEL VALLE, CHIAPAS.



PLAN MUNICIPAL DE DESARROLLO 2021-2024

	Concientización a la ciudadanía por la conservación del medio ambiente.	Se promueve una cultura por la conservación del medio ambiente.	Informe de gobierno anual.	x	x	x	Fondo General.	Tesorería Municipal.
3. Gestionar ante gobierno del estado y federal proyectos de rehabilitación y construcción de plantas de tratamiento de aguas residuales.	Rehabilitación de la planta de tratamiento de aguas residuales en la cabecera municipal.	Se prioriza a nivel municipal la Rehabilitación de la planta de tratamiento de aguas residuales en la cabecera municipal.	Acta de Priorización de Obras.	x	x	x	Fondo III Municipal.	Planeación Municipal.
	Gestiones a nivel estatal y federal para proyectos de drenaje y alcantarillado.	Se realizan proyectos ejecutivos de drenaje y alcantarillado para la gestión de recursos.	Proyectos.		x	x	Fondo III Municipal.	Obras Publicas Municipales.
	Mantenimiento de líneas de drenaje en la cabecera municipal.	Se da mantenimiento al sistema de drenaje y alcantarillado municipal.	Informe de gobierno anual.	x	x	x	Fondo III Municipal.	Obras Publicas Municipales
	Rescate de ríos y medio ambiente.	Se realiza limpieza de ríos y se promueve la no contaminación al medio ambiente.	Informe de gobierno anual.	x	x	x	Fondo III Municipal.	Obras Publicas Municipales
4. Invertir recursos del Fondo III para la construcción, rehabilitación y mantenimiento de calles y vialidades.	Construcción de calles a base de concreto hidráulico.	Se ejecutan proyectos para la pavimentación de calles.	Informe de gobierno anual.	x	x	x	Fondo III Municipal.	Obras Publicas Municipales
	Rehabilitación y ampliación de calles en diferentes barrios de la cabecera municipal.	Se prioriza a nivel municipal la Rehabilitación de calles en la cabecera municipal.	Acta de Priorización de Obras.	x	x	x	Fondo III Municipal.	Planeación Municipal.

AMATENANGO DEL VALLE, CHIAPAS.

PLAN MUNICIPAL DE DESARROLLO 2021-2024

Mantenimiento de calles y vialidades en la cabecera municipal.	Se prioriza a nivel municipal el mantenimiento de calles y vialidades en la cabecera municipal.	Acta de Priorización de Obras.	x	x	x	Fondo III Municipal.	Planeación Municipal.
Programa municipal de bacheo en la cabecera municipal.	Se ejecuta el programa municipal de bacheo.	Informe de gobierno anual.			x	Fondo III Municipal.	Obras Publicas Municipales
Mantenimiento de caminos rurales a nivel municipal.	Se prioriza a nivel municipal el mantenimiento de caminos rurales.	Acta de Priorización de Obras.	x	x	x	Fondo III Municipal.	Planeación Municipal.
Instalar señalética.	Se realiza la instalación de señalética en vialidades principales de la cabecera municipal.	Informe de gobierno anual.			x	Fondo III Municipal.	Obras Publicas Municipales





MATRIZ DE INDICADORES ESTRATEGICOS.

SERVICIOS PUBLICOS DE CALIDAD.

ESTRATEGIA	IOV	TIPO DE MEDICION	FRECUENCIA	MODALIDAD	TIPO DE INFORME
Estrategia 1. Gestionar ante gobierno del estado y federal proyectos de rehabilitación y construcción de plantas de tratamiento de aguas residuales.	Al 2024 el 90% de la población cuentan con mejores servicios.	Eficiencia.	Anual.	Seguimiento y Evaluación.	Al 3er. Año.
Estrategia 2. Invertir recursos del fondo III para obras de alcantarillado y drenaje.	Al 2024 se atiende al 80% de la población.	Eficiencia.	Anual.	Seguimiento y Evaluación.	Al 3er. Año.
Estrategia 3. Gestionar ante gobierno del estado y federal proyectos de rehabilitación y construcción de plantas de tratamiento de aguas residuales.	Al 2024 se atiende al 80% de la población.	Eficiencia.	Anual.	Seguimiento y Evaluación.	Al 3er. Año.
Estrategia 4. Invertir recursos del Fondo III para la construcción, rehabilitación y mantenimiento de calles y vialidades.	Al 2024 se atiende al 80% de la población.	Eficiencia.	Anual.	Seguimiento y Evaluación.	Al 3er. Año.
	Al 2024 se tiene el 90% de calles y vialidades pavimentadas.	Eficiencia.	Anual.	Seguimiento y Evaluación.	Al 3er. Año.



MATRIZ DE INDICADORES OPERATIVOS.

SERVICIOS PUBLICOS DE CALIDAD.

PROGRAMA O PROYECTO	IOV	TIPO DE MEDICION	FRECUENCIA	MODALIDAD	TIPO DE INFORME
Construcción de obras de agua potable.	Se prioriza a nivel municipal las obras de agua potable.	Economía	Anual	Seguimiento	Anual
Rehabilitación y ampliación de obras de agua potable.	Se rehabilitan las obras existentes de agua potable.	Economía	Anual	Seguimiento	Anual
Mantenimiento de las líneas de conducción.	Se da el mantenimiento adecuado y necesario a líneas de conducción del sistema de agua potable.	Economía	Anual	Seguimiento	Anual
Mantenimiento de tanques de almacenamiento.	Se da el mantenimiento adecuado a los tanques de almacenamiento del sistema de agua potable.	Economía	Anual	Seguimiento	Anual
Construcción de obras de alcantarillado y drenaje.	Se prioriza a nivel municipal la construcción de sistemas de alcantarillado y drenaje municipal..	Economía	Anual	Seguimiento	Anual
Rehabilitación y ampliación de alcantarillado y drenaje.	Se prioriza a nivel municipal las obras de rehabilitación y ampliación de drenaje municipal.	Economía	Anual	Seguimiento	Anual
Concientización a la ciudadanía por la conservación del medio ambiente.	Se promueve una cultura por la conservación del medio ambiente.	Economía	Anual	Seguimiento	Anual
Rehabilitación de la planta de tratamiento de aguas residuales en la cabecera municipal.	Se prioriza a nivel municipal la Rehabilitación de la planta de tratamiento de aguas residuales en la cabecera municipal.	Economía	Anual	Seguimiento	Anual
Gestiones a nivel estatal y federal para proyectos de drenaje y alcantarillado para	Se realizan proyectos ejecutivos de drenaje y alcantarillado para	Economía	Anual	Seguimiento	Anual

AMATENANGO DEL VALLE, CHIAPAS.

P
L
A
N

M
U
N
I
C
I
P
A
L

D
E

D
E
S
A
R
R
O
L
L
O

2
0
2
1

2
0
2
4

alcantarillado.	la gestión de recursos.				
Mantenimiento de líneas de drenaje en la cabecera municipal.	Se da mantenimiento al sistema de drenaje y alcantarillado municipal.	Economía	Anual	Seguimiento	Anual
Rescate de ríos y medio ambiente.	Se realiza limpieza de ríos y se promueve la no contaminación al medio ambiente.	Economía	Anual	Seguimiento	Anual
Construcción de calles a base de concreto hidráulico.	Se ejecutan proyectos para la pavimentación de calles.	Economía	Anual	Seguimiento	Anual
Rehabilitación y ampliación calles en diferentes barrios de la cabecera municipal.	Se prioriza a nivel municipal la Rehabilitación de calles en la cabecera municipal.	Economía	Anual	Seguimiento	Anual
Mantenimiento de calles y vialidades en la cabecera municipal.	Se prioriza a nivel municipal el mantenimiento de calles y vialidades en la cabecera municipal.	Economía	Anual	Seguimiento	Anual
Programa municipal de bacheo en la cabecera municipal.	Se ejecuta el programa municipal de bacheo.	Economía	Anual	Seguimiento	Anual
Mantenimiento de caminos rurales a nivel municipal.	Se prioriza a nivel municipal el mantenimiento de caminos rurales.	Economía	Anual	Seguimiento	Anual
Instalar señalética.	Se realiza la instalación de señalética en vialidades principales de la cabecera municipal.	Economía	Anual	Seguimiento	Anual





MATRIZ DE MARCO LOGICO.

SEGURIDAD PUBLICA MUNICIPAL.

LOGICA DE INTERVENCIÓN.	IOV	MEDIO DE VERIFICACIÓN.	SUPUESTOS.
Objetivo Específico: Brindar paz, seguridad, prevención del delito y prevención de desastres naturales al municipio.	Al 2024 el 100% de la población cuente con la seguridad adecuada, conocimiento para la prevención del delito y la prevención de desastres naturales.	Informe anual de Gobierno.	Se cuenta con los recursos financieros y hay participación social.
Estrategia 1. Invertir recursos del fondo IV para la capacitación y equipamiento de la policía municipal.	Al 2024 el cuerpo policiaco esté capacitado al 100% para el cumplimiento de sus funciones.	Informe anual de Gobierno.	Se cuenta con los recursos financieros y hay participación social.
Estrategia 2. Invertir recursos del fondo IV para la capacitación de funcionarios públicos responsables del área de prevención	Al 2024 el personal encargado del departamento de prevención del delito esté capacitado al 100% para el cumplimiento de sus funciones.	Informe anual de Gobierno.	Se cuenta con los recursos financieros y hay participación social.
Estrategia 3. Levantamiento de zonas de riesgo para la elaboración de un Atlas de Riesgo a fin de que la ciudadanía esté informada y sepa cómo actuar en caso de desastres naturales.	Al 2024 se cuente con el Atlas de Riesgo Municipal.	Informe anual de Gobierno.	Se cuenta con los recursos financieros y hay participación social.



MATRIZ DE RESULTADOS.

SEGURIDAD PUBLICA MUNICIPAL.

ESTRATEGIA	PROYECTO O PROGRAMA.	IOV.	MEDIO DE VERIFICACION.	TIEMPO DE EJECUCION 22 23 24			FUENTE DE FINANCIAMIENTO	RESPONSABLE
Estrategia 1. Invertir recursos del fondo IV para la capacitación y equipamiento de la policía municipal.	Capacitación del cuerpo policiaco municipal.	Se prioriza a nivel municipal la capacitación del cuerpo policiaco.	Acta de Priorización de Obras.	X	X	X	Fondo IV Municipal.	Secretaria de Seguridad Pública Municipal.
	Capacitación de ciudadanos vigilantes.	Se prioriza a nivel municipal la capacitación del cuerpo policiaco.	Informe de gobierno anual.	X	X	X	Fondo IV Municipal.	Secretaria de Seguridad Pública Municipal.
	Programa anticorrupción.	Se realizan capacitaciones y pláticas sobre la anticorrupción.	Informe de gobierno anual.	X	X	X	Fondo IV Municipal.	Secretaria de Seguridad Pública Municipal.
Estrategia 2. Invertir recursos del fondo IV para la capacitación de funcionarios públicos responsables del área de prevención	Conferencias, pláticas y orientación.	Se prioriza a nivel municipal la capacitación del cuerpo policiaco.	Acta de Priorización de Fondo IV.	X	X	X	Fondo IV Municipal.	Secretaria de Seguridad Pública Municipal.
	Conocimiento de los derechos humanos.	Se prioriza a nivel municipal la capacitación del personal encargado de la prevención del delito.	Acta de Priorización de Fondo IV.	X	X	X	Fondo IV Municipal.	Secretaria de Seguridad Pública Municipal.
	El deporte como forma de vida.	Se promueve una cultura por el deporte organizando torneos de fut-bol y básquet-bol	Informe de gobierno anual.	X	X	X	Fondo General.	Tesorería Municipal.
	Información oportuna para las familias en caso de fenómenos meteorológicos.	Se fomenta la cultura por la información de desastres naturales.	Informe de gobierno anual.	X	X	X	Fondo General.	Tesorería Municipal.

AMATENANGO DEL VALLE, CHIAPAS.



PLAN MUNICIPAL DE DESARROLLO 2021-2024

de Riesgo a fin de que la ciudadanía esté informada y sepa cómo actuar en caso de desastres naturales.	Elaboración del atlas de riesgo municipal.	Se prioriza a nivel municipal la elaboración del atlas de riesgo.	Acta de Priorización de Fondo IV.	x	x	x	Fondo IV Municipal.	Secretaría de Seguridad Pública Municipal.
--	--	---	-----------------------------------	---	---	---	---------------------	--

MATRIZ DE INDICADORES ESTRATEGICOS.

SEGURIDAD PUBLICA MUNICIPAL.

ESTRATEGIA	IOV	TIPO DE MEDICION	FRECUENCIA	MODALIDAD	TIPO DE INFORME
Estrategia 1. Invertir recursos del fondo IV para la capacitación y equipamiento de la policía municipal.	Al 2024 el cuerpo policiaco esté capacitado al 100% para el cumplimiento de sus funciones.	Eficiencia.	Anual.	Seguimiento y Evaluación.	Al 3er. Año.
Estrategia 2. Invertir recursos del fondo III para obras de alcantarillado y drenaje.	Al 2024 el personal encargado del departamento de prevención del delito esté capacitado al 100% para el cumplimiento de sus funciones.	Eficiencia.	Anual.	Seguimiento y Evaluación.	Al 3er. Año.
Estrategia 3. Gestionar ante gobierno del estado y federal proyectos de rehabilitación y construcción de plantas de tratamiento de aguas residuales.	Al 2024 se cuente con el Atlas de Riesgo Municipal.	Eficiencia.	Anual.	Seguimiento y Evaluación.	Al 3er. Año.

MATRIZ DE INDICADORES OPERATIVOS.

SEGURIDAD PUBLICA MUNICIPAL.

PROGRAMA O PROYECTO	IOV	TIPO DE MEDICION	FRECUENCIA	MODALIDAD	TIPO DE INFORME
Capacitación del cuerpo policiaco municipal.	Se prioriza a nivel municipal la capacitación del cuerpo policiaco.	Economía	Anual	Seguimiento	Anual
Capacitación de ciudadanos vigilantes.	Se prioriza a nivel municipal la capacitación del cuerpo policiaco.	Economía	Anual	Seguimiento	Anual
Programa anticorrupción.	Se realizan capacitaciones y pláticas sobre la anticorrupción.	Economía	Anual	Seguimiento	Anual
Conferencias, platicas y orientación.	Se prioriza a nivel municipal la capacitación del cuerpo policiaco.	Economía	Anual	Seguimiento	Anual
Conocimiento de los derechos humanos.	Se prioriza a nivel municipal la capacitación del personal encargado de la prevención del delito.	Economía	Anual	Seguimiento	Anual
El deporte como forma de vida.	Se promueve una cultura por el deporte organizando torneos de fut-bol y básquet-bol	Economía	Anual	Seguimiento	Anual
Información oportuna para las familias en caso de fenómenos meteorológicos.	Se fomenta la cultura por la información de desastres naturales.	Economía	Anual	Seguimiento	Anual
Elaboración del atlas de riesgo municipal.	Se prioriza a nivel municipal la elaboración del atlas de riesgo.	Documental	Anual	Seguimiento	Anual



MATRIZ DE MARCO LOGICO.

DESARROLLO SOCIAL.

LOGICA DE INTERVENCIÓN.	IOV	MEDIO DE VERIFICACIÓN.	SUPUESTOS.
Objetivo Específico: Brindar mejores servicios de educación, salud y viviendas en el municipio de Amatenango del Valle.	Al 2024 el 90% de la población cuente con mejores servicios educativos, una mejor infraestructura de la salud y viviendas dignas para habitar.	Informe anual de Gobierno.	Se cuenta con los recursos financieros, se realizarán gestiones correspondientes y existe la participación social.
Estrategia 1. Invertir y gestionar recursos para la infraestructura educativa a nivel municipal.	Al 2024 el contar con mejores planteles y espacios educativos.	Informe anual de Gobierno.	Se cuenta con los recursos financieros y existe la participación social.
Estrategia 2. Gestionar recursos para la infraestructura de la salud a nivel municipal.	Al 2024 contar con un hospital de última generación y con el personal suficiente y capacitado para la atención de los ciudadanos.	Informe anual de Gobierno.	Se cuenta con los recursos financieros para la gestión de los recursos u obras y existe la participación social..
Estrategia 3. Ejecutar los recursos del fondo III para el mejoramiento de vivienda y sus servicios públicos.	Al 2024 se cuente con viviendas digna que no carezcan de servicios básicos y cuenten con espacios aptos para habitar.	Informe anual de Gobierno.	Se cuenta con los recursos financieros y existe la participación social.

MATRIZ DE RESULTADOS.

DESARROLLO SOCIAL.

ESTRATEGIA	PROYECTO O PROGRAMA.	IOV.	MEDIO DE VERIFICACION.	TIEMPO DE EJECUCION 22 23 24			FUENTE DE FINANCIAMIENTO	RESPONSABLE
Estrategia 1. Invertir y gestionar recursos para la infraestructura educativa a nivel municipal.	Todos contra el analfabetismo.	Se prioriza a nivel municipal el mejoramiento de la infraestructura educativa.	Acta de Priorización de Obras.		X	X	Fondo III Municipal.	Departamento de planeación municipal.
	Mejoramiento de espacios educativos.	Se prioriza a nivel municipal el mejoramiento de la infraestructura educativa.	Acta de Priorización de Obras.		X	X	Fondo III Municipal.	Departamento de planeación municipal.
	Construcción de escuelas.	Se prioriza a nivel municipal la construcción de aulas.	Acta de Priorización de Obras.			X	Fondo III Municipal.	Departamento de planeación municipal.
	Como lograr ser un profesionista.	Se implementan pláticas y conferencias para el interés por terminar una licenciatura.	Informe de gobierno Anual.		X	X	Fondo General.	Tesorería Municipal.
Estrategia 2. Gestionar recursos para la infraestructura de la salud a nivel municipal.	Todos a favor de la salud	Gestionar recursos ante gobierno del estado.	Informe de gobierno Anual.	X	X	X	Fondo General.	Tesorería Municipal.
	Mejoramiento de espacios hospitalarios.	Gestionar recursos ante gobierno del estado.	Informe de gobierno Anual.	X	X	X	Fondo General.	Tesorería Municipal.
	Construcción de un hospital.	Gestionar recursos ante gobierno del estado.	Informe de gobierno Anual.	X	X	X	Fondo General.	Tesorería Municipal.
	Campañas de salud a nivel municipal.	Gestionar recursos ante gobierno del estado.	Informe de gobierno Anual.	X	X	X	Fondo General.	Tesorería Municipal.

AMATENANGO DEL VALLE, CHIAPAS.



PLAN MUNICIPAL DE DESARROLLO 2021-2024

	Atención las 24 horas.	Gestionar recursos ante gobierno del estado.	Informe de gobierno Anual.	x	x	x	Fondo General.	Tesorería Municipal.
	Médicos de calidad.	Gestionar recursos ante gobierno del estado.	Informe de gobierno Anual.	x	x	x	Fondo General.	Tesorería Municipal.
Estrategia 3. Ejecutar los recursos del fondo III para el mejoramiento de vivienda y sus servicios públicos.	Vivienda digna.	Se prioriza a nivel municipal el mejoramiento y condiciones de las viviendas.	Acta de Priorización de Obras.	x	x	x	Fondo III Municipal.	Departamento de planeación municipal.
	Servicios públicos para todos.	Se prioriza a nivel municipal el mejoramiento la ejecución de obras para los servicios básicos de la vivienda.	Acta de Priorización de Obras.	x	x	x	Fondo III Municipal.	Departamento de planeación municipal.
	Mejoramiento de las viviendas.	Se prioriza a nivel municipal el mejoramiento de la vivienda.	Acta de Priorización de Obras.	x	x	x	Fondo III Municipal.	Departamento de planeación municipal.
	La importancia de los servicios básicos en la vivienda.	Se prioriza a nivel municipal obras para los servicios básicos de la vivienda.	Acta de Priorización de Obras.	x	x	x	Fondo III Municipal.	Departamento de planeación municipal.
	Calidad de vida para las familias.	Se prioriza a nivel municipal el mejoramiento de la vivienda.	Acta de Priorización de Obras.	x	x	x	Fondo III Municipal.	Departamento de planeación municipal.



MATRIZ DE INDICADORES ESTRATEGICOS.

DESARROLLO SOCIAL.

ESTRATEGIA	IOV	TIPO DE MEDICION	FRECUENCIA	MODALIDAD	TIPO DE INFORME
Estrategia 1. Invertir y gestionar recursos para la infraestructura educativa a nivel municipal.	Al 2024 el contar con mejores planteles y espacios educativos.	Eficiencia.	Anual.	Seguimiento y Evaluación.	Al 3er. Año.
Estrategia 2. Gestionar recursos para la infraestructura de la salud a nivel municipal.	Al 2024 contar con un hospital de última generación y con el personal suficiente y capacitado para la atención de los ciudadanos.	Eficiencia.	Anual.	Seguimiento y Evaluación.	Al 3er. Año.
Estrategia 3. Ejecutar los recursos del fondo III para el mejoramiento de vivienda y sus servicios públicos.	Al 2024 se cuente con viviendas digna que no carezcan de servicios básicos y cuenten con espacios aptos para habitar.	Eficiencia.	Anual.	Seguimiento y Evaluación.	Al 3er. Año.

MATRIZ DE INDICADORES OPERATIVOS.

DESARROLLO SOCIAL.

PROGRAMA O PROYECTO	IOV	TIPO DE MEDICION	FRECUENCIA	MODALIDAD	TIPO DE INFORME
Todos contra el analfabetismo.	Se prioriza a nivel municipal el mejoramiento de la infraestructura educativa.	Documental	Anual	Seguimiento	Anual
Mejoramiento de espacios educativos.	Se prioriza a nivel municipal el mejoramiento de la infraestructura educativa.	Documental	Anual	Seguimiento	Anual
Construcción de escuelas.	Se prioriza a nivel municipal la construcción de aulas.	Documental	Anual	Seguimiento	Anual
Como lograr ser un profesionista.	Se implementan platicas y conferencias para el interés por terminar una licenciatura.	Documental	Anual	Seguimiento	Anual
Todos a favor de la salud	Gestionar recursos ante gobierno del estado.	Documental	Anual	Seguimiento	Anual
Mejoramiento de espacios hospitalarios.	Gestionar recursos ante gobierno del estado.	Documental	Anual	Seguimiento	Anual
Construcción de un hospital.	Gestionar recursos ante gobierno del estado.	Documental	Anual	Seguimiento	Anual
Campañas de salud a nivel municipal.	Gestionar recursos ante gobierno del estado.	Documental	Anual	Seguimiento	Anual
Atención las 24 horas.	Gestionar recursos ante gobierno del estado.	Documental	Anual	Seguimiento	Anual
Médicos de calidad.	Gestionar recursos ante gobierno del estado.	Documental	Anual	Seguimiento	Anual
Vivienda digna.	Se prioriza a nivel municipal el mejoramiento y condiciones de las viviendas.	Documental	Anual	Seguimiento	Anual
Servicios públicos para todos.	Se prioriza a nivel municipal el mejoramiento la ejecución de obras para los servicios básicos de la vivienda.	Documental	Anual	Seguimiento	Anual
Mejoramiento de las viviendas.	Se prioriza a nivel municipal el	Documental	Anual	Seguimiento	Anual

AMATENANGO DEL VALLE, CHIAPAS.



P
L
A
N

M
U
N
I
C
I
P
A
L

D
E

D
E
S
A
R
R
O
L
L
O

2
0
2
1

2
0
2
4

	mejoramiento de la vivienda.				
La importancia de los servicios básicos en la vivienda.	Se prioriza a nivel municipal obras para los servicios básicos de la vivienda.	Documental	Anual	Seguimiento	Anual
Calidad de vida para las familias.	Se prioriza a nivel municipal el mejoramiento de la vivienda.	Documental	Anual	Seguimiento	Anual

MATRIZ DE MARCO LOGICO.

DESARROLLO ECONOMICO.

LOGICA DE INTERVENCIÓN.	IOV	MEDIO DE VERIFICACIÓN.	SUPUESTOS.
Objetivo Específico: Bajar los índices de la pobreza mediante el crecimiento del desarrollo económico municipal.	Al 2024 el 90% del municipio tiene un aumento en su economía.	Informe anual de Gobierno.	Se cuenta con la gestión de recursos y hay participación social.
Estrategia 1. Reactivar el sector agrícola municipal.	Al 2024 el 90% de la población se mantiene activa en las actividades agrícolas.	Informe anual de Gobierno.	Se cuenta con la gestión de recursos y hay participación social.
Estrategia 2. Gestionar ante las dependencias correspondientes apoyo para los agricultores.	Al 2024 se atiende al 90% de la población dedicada a la agricultura cuenta con un apoyo.	Informe anual de Gobierno.	Se cuenta con la gestión de recursos y hay participación social.
Estrategia 3. Coordinar acciones con entidades estatales como el ICATECH y Secretaria del trabajo para contar con los cursos y talleres en materia de Oficios y para servicios turísticos.	Al 2024 se atiende al 90% de la población recibió una capacitación para emprender su propio negocio.	Informe anual de Gobierno.	Se cuenta con la gestión de recursos y hay participación social.
Estrategia 4. Priorizar y ejecutar obras con el ramo 33 para mejorar las vías de comunicación a nivel municipal.	Al 2024 se tiene mejores vías de comunicación para comunicar a todas las localidades.	Informe anual de Gobierno.	Se cuenta con la gestión de recursos y hay participación social.
Estrategia 5. Gestionar la llegada de la empresa Telmex y equipar a las localidades con radios portátiles de última generación.	Al 2024 se tiene cuenta con más y mejores medios de comunicación en la cabecera municipal.	Informe anual de Gobierno.	Se cuenta con la gestión de recursos y hay participación social.



MATRIZ DE RESULTADOS.

DESARROLLO ECONOMICO.

ESTRATEGIA	PROYECTO O PROGRAM A.	IOV.	MEDIO DE VERIFICACION.	TIEMPO DE EJECUCION 22 23 24			FUENTE DE FINANCIAMIENTO	RESPONSABLE
Estrategia 1. Reactivar el sector agrícola municipal.	Fomentar el desarrollo del turismo.	Se da a conocer los productos obtenidos en el municipio.	Informe de gobierno Anual.	X	X	X	Fondo General.	Tesorería Municipal.
	Impulsar la producción agrícola.	Se prioriza a nivel municipal la importancia de trabajar las tierras que pertenecen a la población.	Informe de gobierno Anual.	X	X	X	Fondo General.	Tesorería Municipal.
	Publicidad al trabajo artesanal.	Se da a conocer de manera nacional los productos artesanales del municipio.	Informe de gobierno Anual.	X	X	X	Fondo General.	Tesorería Municipal.
	Comercialización del Pox.	Se realiza promoción y exportación del producto.	Informe de gobierno Anual.		X	X	Fondo General.	Tesorería Municipal.
	Fomentar la exportación de productos agrícolas.	Se da a conocer de manera nacional los productos artesanales del municipio.	Informe de gobierno Anual.	X	X	X	Fondo General.	Tesorería Municipal.
Estrategia 2. Gestionar ante las dependencias	La importancia del maíz en el municipio	Se da a conocer los productos obtenidos en el municipio.	Informe de gobierno Anual.	X	X	X	Fondo General.	Tesorería Municipal.

AMATENANGO DEL VALLE, CHIAPAS.

PLAN MUNICIPAL DE DESARROLLO 2021-2024

correspondiente s apoyo para los agricultores.	Programas para la mejora del abono.	Se prioriza a nivel municipal la importancia de trabajar las tierras que pertenecen a la población.	Informe de gobierno Anual.	x	x	x	Fondo General.	Tesorería Municipal.
	Elaboración de proyectos productivos.	Gestionar recursos ante gobierno del estado.	Informe de gobierno Anual.	x	x	x	Fondo General.	Tesorería Municipal.
	Exportación de la producción agrícola	Se da a conocer los productos obtenidos en el municipio.	Informe de gobierno Anual.	x	x	x	Fondo General.	Tesorería Municipal.
Estrategia 3. Coordinar acciones con entidades estatales como el ICATECH y Secretaría del trabajo para contar con los cursos y talleres en materia de Oficios y para servicios turísticos.	Creación de propio negocio.	Gestionar recursos ante gobierno del estado.	Informe de gobierno Anual.	x	x	x	Fondo General.	Tesorería Municipal.
	Aprende y Emprende.	Gestionar recursos ante gobierno del estado.	Informe de gobierno Anual.	x	x	x	Fondo General.	Tesorería Municipal.
	Se crea tu propio jefe.	Gestionar recursos ante gobierno del estado.	Informe de gobierno Anual.	x	x	x	Fondo General.	Tesorería Municipal.
	Amatenanguenses emprendedores	Gestionar recursos ante gobierno del estado.	Informe de gobierno Anual.	x	x	x	Fondo General.	Tesorería Municipal.
Estrategia 4. Priorizar y ejecutar obras con el ramo 33 para mejorar las vías de comunicación a nivel municipal.	Vías de comunicación de calidad.	Se prioriza a nivel municipal obras para la mejora de las vialidades.	Acta de Priorización de Obras.	x	x	x	Fondo III Municipal.	Departamento de planeación municipal.
	Programa anual de bacheo.	Se prioriza a nivel municipal el programa anual de bacheo.	Acta de Priorización de Obras.	x	x	x	Fondo III Municipal.	Departamento de planeación municipal.
	Mantenimiento de caminos rurales.	Se priorizan obras de mantenimiento de caminos.	Acta de Priorización de Obras.	x	x	x	Fondo III Municipal.	Departamento de planeación municipal.



AMATENANGO DEL VALLE, CHIAPAS.

	Pavimentación de calles.	Se priorizan obras para la pavimentación de calles.	Acta de Priorización de Obras.	X	X	X	Fondo III Municipal.	Departamento de planeación municipal.
	Instalación de señalética.	Se instala señalética en la cabecera municipal.	Informe de gobierno Anual.	X	X	X	Fondo General.	Tesorería Municipal.
Estrategia 5. Gestionar la llegada de la empresa Telmex y equipar a las localidades con radios portátiles de última generación.	Comunicación a tu alcance.	Se cuentan con más alternativas de comunicación celular.	Informe de gobierno Anual.	X	X	X	Fondo General.	Tesorería Municipal.
	Internet gratuito para todos.	Se brinda servicios de internet gratuito en la cabecera municipal.	Informe de gobierno Anual.	X	X	X	Fondo General.	Tesorería Municipal.



MATRIZ DE INDICADORES ESTRATEGICOS.

DESARROLLO ECONOMICO.

ESTRATEGIA	IOV	TIPO DE MEDICION	FRECUENCIA	MODALIDAD	TIPO DE INFORME
Estrategia 1. Reactivar el sector agrícola municipal.	Al 2024 el 90% de la población se mantiene activa en las actividades agrícolas.	Eficiencia.	Anual.	Seguimiento y Evaluación.	Al 3er. Año.
Estrategia 2. Gestionar ante las dependencias correspondientes apoyo para los agricultores.	Al 2024 se atiende al 90% de la población dedicada a la agricultura cuenta con un apoyo.	Eficiencia.	Anual.	Seguimiento y Evaluación.	Al 3er. Año.
Estrategia 3. Coordinar acciones con entidades estatales como el ICATECH y Secretaria del trabajo para contar con los cursos y talleres en materia de Oficios y para servicios	Al 2024 se atiende al 90% de la población recibió una capacitación para emprender su propio negocio.	Eficiencia.	Anual.	Seguimiento y Evaluación.	Al 3er. Año.

AMATENANGO DEL VALLE, CHIAPAS.



PLAN MUNICIPAL DE DESARROLLO 2021-2024

turísticos.					
Estrategia 4. Priorizar y ejecutar obras con el ramo 33 para mejorar las vías de comunicación a nivel municipal.	Al 2024 se tiene mejores vías de comunicación para comunicar a todas las localidades.	Eficiencia.	Anual.	Seguimiento y Evaluación.	Al 3er. Año.
Estrategia 5. Gestionar la llegada de la empresa Telmex y equipar a las localidades con radios portátiles de última generación.	Al 2024 se tiene cuenta con más y mejores medios de comunicación en la cabecera municipal.	Eficiencia.	Anual.	Seguimiento y Evaluación.	Al 3er. Año.

MATRIZ DE INDICADORES OPERATIVOS.

DESARROLLO ECONOMICO.

PROGRAMA O PROYECTO	IOV	TIPO DE MEDICION	FRECUENCIA	MODALIDAD	TIPO DE INFORME
Fomentar el desarrollo del turismo.	Se da a conocer los productos obtenidos en el municipio.	Documental	Anual	Seguimiento	Anual
Impulsar la producción agrícola.	Se prioriza a nivel municipal la importancia de trabajar las tierras que pertenecen a la población.	Documental	Anual	Seguimiento	Anual
Publicidad al trabajo artesanal.	Se da a conocer de manera nacional los productos artesanales del municipio.	Documental	Anual	Seguimiento	Anual
Comercialización del Pox.	Se realiza promoción y exportación del producto.	Documental	Anual	Seguimiento	Anual
Fomentar la exportación de productos agrícolas.	Se da a conocer de manera nacional los productos artesanales del municipio.	Documental	Anual	Seguimiento	Anual

AMATENANGO DEL VALLE, CHIAPAS.

PLAN
MUNICIPAL
DE
DESARROLLO
2021
2024

La importancia del maíz en el municipio	Se da a conocer los productos obtenidos en el municipio.	Documental	Anual	Seguimiento	Anual
Programas para la mejora del abono.	Se prioriza a nivel municipal la importancia de trabajar las tierras que pertenecen a la población.	Documental	Anual	Seguimiento	Anual
Elaboración de proyectos productivos.	Gestionar recursos ante gobierno del estado.	Documental	Anual	Seguimiento	Anual
Exportación de la producción agrícola	Se da a conocer los productos obtenidos en el municipio.	Documental	Anual	Seguimiento	Anual
Crea tu propio negocio.	Gestionar recursos ante gobierno del estado.	Documental	Anual	Seguimiento	Anual
Aprende y Emprende.	Gestionar recursos ante gobierno del estado.	Documental	Anual	Seguimiento	Anual
Se tu propio jefe.	Gestionar recursos ante gobierno del estado.	Documental	Anual	Seguimiento	Anual
Amatenanguense s emprendedores	Gestionar recursos ante gobierno del estado.	Documental	Anual	Seguimiento	Anual
Vías de comunicación de calidad.	Se prioriza a nivel municipal obras para la mejora de las vialidades.	Documental	Anual	Seguimiento	Anual
Programa anual de bacheo.	Se prioriza a nivel municipal el programa anual de bacheo.	Documental	Anual	Seguimiento	Anual
Mantenimiento de caminos rurales.	Se priorizan obras de mantenimiento de caminos.	Documental	Anual	Seguimiento	Anual
Pavimentación de calles.	Se priorizan obras para la pavimentación de calles.	Documental	Anual	Seguimiento	Anual
Instalación de señalética.	Se instala señalética en la cabecera municipal.	Documental	Anual	Seguimiento	Anual
Comunicación a tu alcance.	Se cuentan con más alternativas de comunicación celular.	Documental	Anual	Seguimiento	Anual
Internet gratuito para todos.	Se brinda servicios de internet gratuito en la cabecera municipal.	Documental	Anual	Seguimiento	Anual





MATRIZ DE MARCO LOGICO.

DESARROLLO AMBIENTAL.

LOGICA DE INTERVENCIÓN.	IOV	MEDIO DE VERIFICACIÓN.	SUPUESTOS.
Objetivo Específico: recuperar y proteger los ecosistemas naturales y ayudar a la conservación de la vida silvestre.	Preservar los ecosistemas y la vida silvestre en el territorio municipal.	Informe anual de Gobierno.	Se cuenta con los recursos financieros y hay participación social.
Estrategia 1. Gestionar la construcción de una planta de tratamiento de aguas residuales, un relleno sanitario e instruir a la población para la separación de basura orgánica e inorgánica.	Al 2024 se una mejora en la preservación del medio ambiente, se cuenta con un relleno sanitario y se gestiona la construcción de una planta de tratamiento de aguas residuales.	Informe anual de Gobierno.	Se cuenta con los recursos financieros y hay participación social.
Estrategia 2. Concientizar a la población de la importancia de preservar nuestros recursos naturales.	Al 2024 la población le da la importancia requerida a los ecosistemas naturales realizando la conservación de estos y crea áreas verdes protegidas para no volver a subir los índices de la tala clandestina de árboles.	Informe anual de Gobierno.	Se cuenta con los recursos financieros y hay participación social.

MATRIZ DE RESULTADOS.

DESARROLLO AMBIENTAL.

ESTRATEGIA	PROYECTO O PROGRAMA.	IOV.	MEDIO DE VERIFICACION.	TIEMPO DE EJECUCION 22 23 24			FUENTE DE FINANCIAMIENTO	RESPONSABLE
Estrategia 1. Gestionar la construcción de una planta de tratamiento de aguas residuales, un relleno sanitario e instruir a la población para la separación de basura orgánica e inorgánica.	Separar la basura.	Se realizan pláticas para dar a conocer el procedimiento de la separación de basura orgánica e inorgánica.	Informe de gobierno Anual.	X	X	X	Fondo General.	Tesorería Municipal.
	Cuidamos el medio ambiente.	Se prioriza la concientización por la preservación del medio ambiente.	Informe de gobierno Anual.	X	X	X	Fondo General.	Tesorería Municipal.
	Gestionar la construcción de un relleno sanitario.	Se realizan las gestiones correspondientes para la construcción de un relleno sanitario.	Informe de gobierno Anual.	X	X	X	Fondo General.	Obras Publicas Municipales.
	Gestionar la construcción de una planta de tratamiento de aguas residuales.	Se realizan las gestiones correspondientes para la construcción de una planta de tratamiento de aguas residuales.	Informe de gobierno Anual.		X	X	Fondo General.	Obras Publicas Municipales.
Estrategia 2. Concientizar a la población de la importancia de preservar	Elaboración de proyectos de conservación ambiental.	Se proyectan correspondientes para la conservación del medio ambiente natural.	Informe de gobierno Anual.	X	X	X	Fondo General.	Tesorería Municipal.

AMATENANGO DEL VALLE, CHIAPAS.



P
L
A
N

M
U
N
I
C
I
P
A
L

D
E

D
E
S
A
R
R
O
L
L
O

nuestros recursos naturales.	Acciones contra la tala de árboles.	Se realizan pláticas y programas en contra de la tala de árboles.	Informe de gobierno Anual.	x	x	x	Fondo General.	Tesorería Municipal.
	Adquisición de árboles para la reforestación.	Gestionar ante las instancias correspondientes la adquisición de árboles para la reforestación ambiental.	Informe de gobierno Anual.	x	x	x	Fondo General.	Tesorería Municipal.
	Limpieza de ríos, manantiales y arroyos a nivel municipal.	Se crean programas de apoyo para la limpieza de ríos, manantiales y arroyos.	Informe de gobierno Anual.	x	x	x	Fondo General.	Tesorería Municipal.

MATRIZ DE INDICADORES ESTRATEGICOS.

DESARROLLO AMBIENTAL.

ESTRATEGIA	IOV	TIPO DE MEDICION	FRECUENCIA	MODALIDAD	TIPO DE INFORME
Estrategia 1. Gestionar la construcción de una planta de tratamiento de aguas residuales, un relleno sanitario e instruir a la población para la separación de basura orgánica e inorgánica.	Al 2024 se una mejora en la preservación del medio ambiente, se cuenta con un relleno sanitario y se gestiona la construcción de una planta de tratamiento de aguas residuales.	Eficiencia.	Anual.	Seguimiento y Evaluación.	Al 3er. Año.
Estrategia 2. Concientizar a la población de la importancia de preservar nuestros recursos naturales.	Al 2024 la población le da la importancia requerida a los ecosistemas naturales realizando la conservación de estos y crea áreas verdes protegidas para no volver a subir los índices de la tala clandestina de árboles.	Eficiencia.	Anual.	Seguimiento y Evaluación.	Al 3er. Año.

AMATENANGO DEL VALLE, CHIAPAS.

MATRIZ DE INDICADORES OPERATIVOS.

DESARROLLO AMBIENTAL.

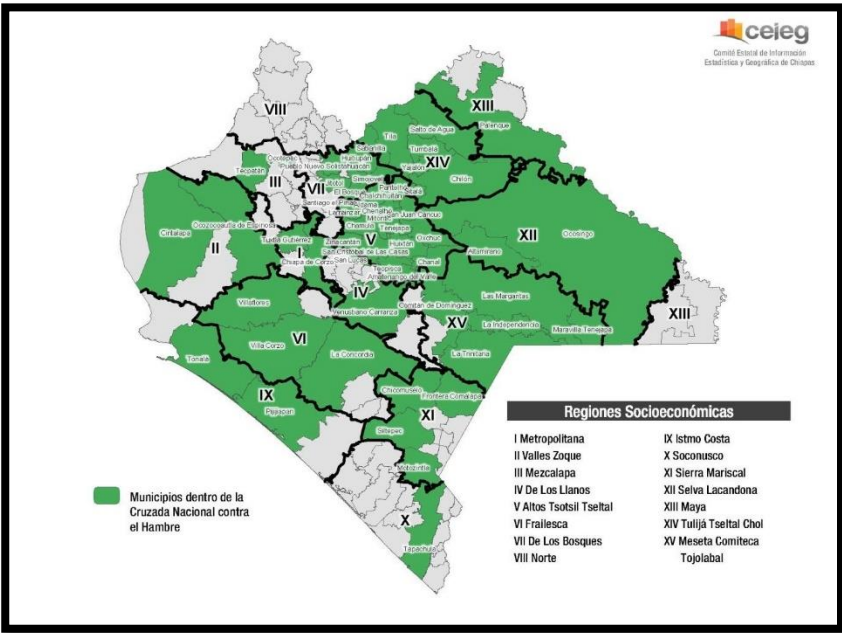


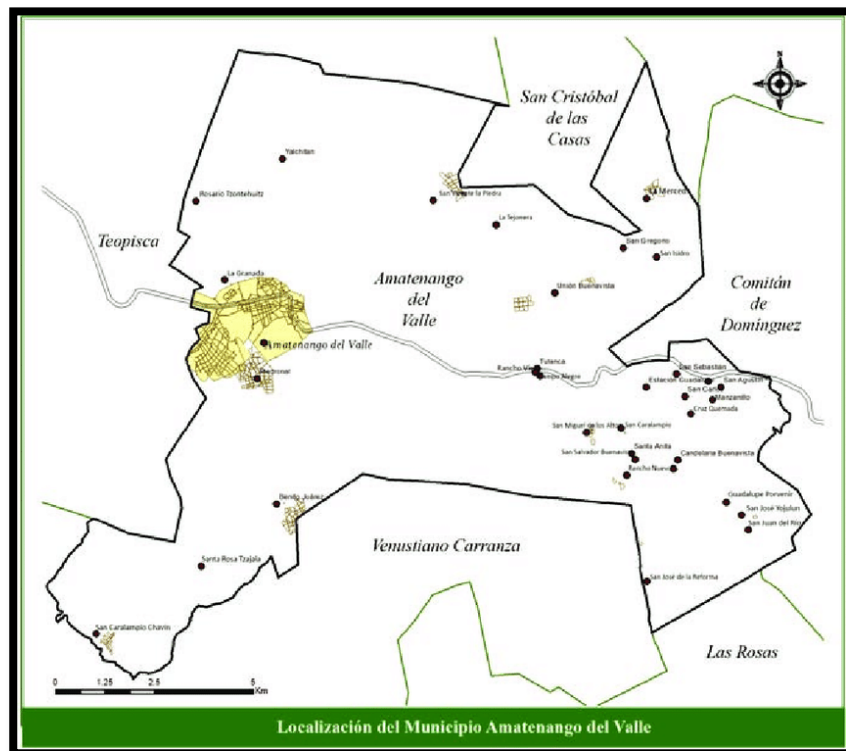
PROGRAMA O PROYECTO	IOV	TIPO DE MEDICION	FRECUENCIA	MODALIDAD	TIPO DE INFORME
Separemos la basura.	Se realizan pláticas para dar a conocer el procedimiento de la separación de basura orgánica e inorgánica.	Documental	Anual	Seguimiento	Anual
Cuidemos el medio ambiente.	Se prioriza la concientización por la preservación del medio ambiente.	Documental	Anual	Seguimiento	Anual
Gestionar la construcción de un relleno sanitario.	Se realizan las gestiones correspondientes para la construcción de un relleno sanitario.	Documental	Anual	Seguimiento	Anual
Gestionar la construcción de una planta de tratamiento de aguas residuales.	Se realizan las gestiones correspondientes para la construcción de una planta de tratamiento de aguas residuales.	Documental	Anual	Seguimiento	Anual
Elaboración de proyectos de conservación ambiental.	Se proyectan correspondientes para la conservación del medio ambiente natural.	Documental	Anual	Seguimiento	Anual
Acciones contra la tala de árboles.	Se realizan pláticas y programas en contra de la tala de árboles.	Programas	Anual	Seguimiento	Anual
Adquisición de árboles para la reforestación.	Gestionar ante las instancias correspondientes la adquisición de árboles para la reforestación ambiental.	Documental	Anual	Seguimiento	Anual
Limpieza de ríos, manantiales y arroyos a nivel municipal.	Se crean programas de apoyo para la limpieza de ríos, manantiales y arroyos.	Programas	Anual	Seguimiento	Anual

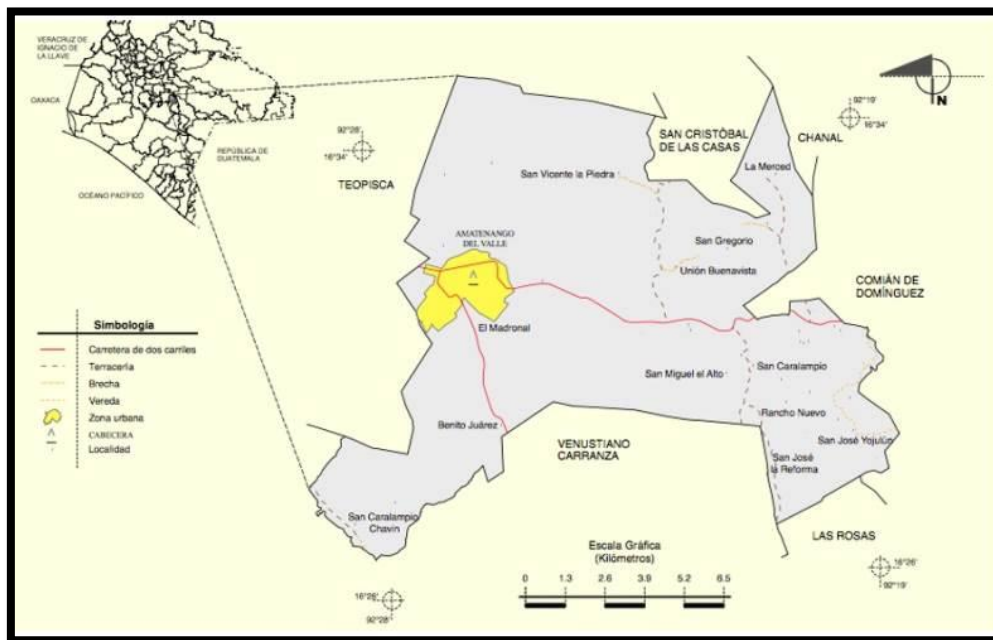
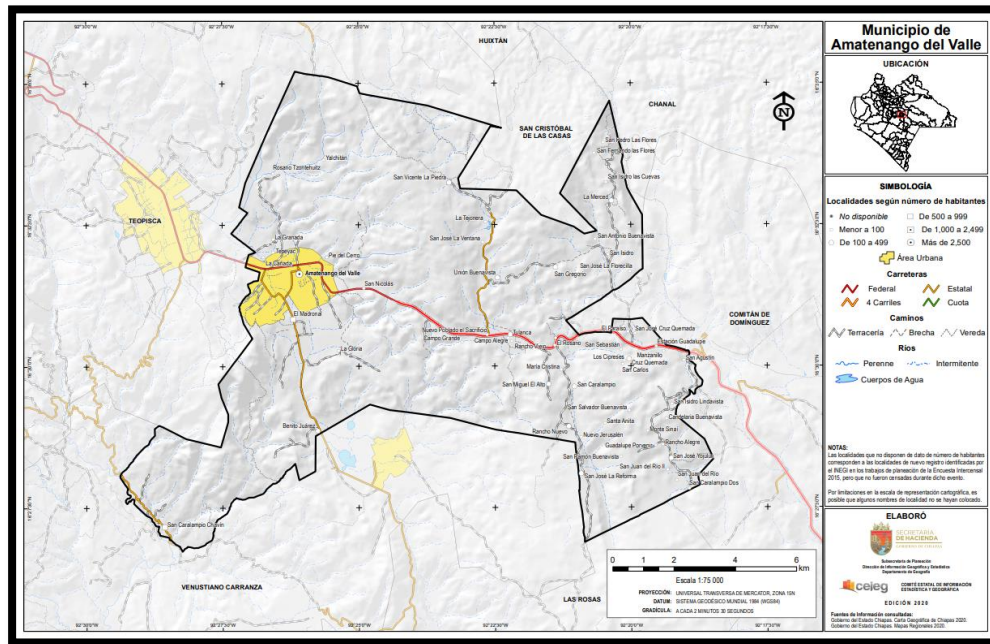
Anexos.

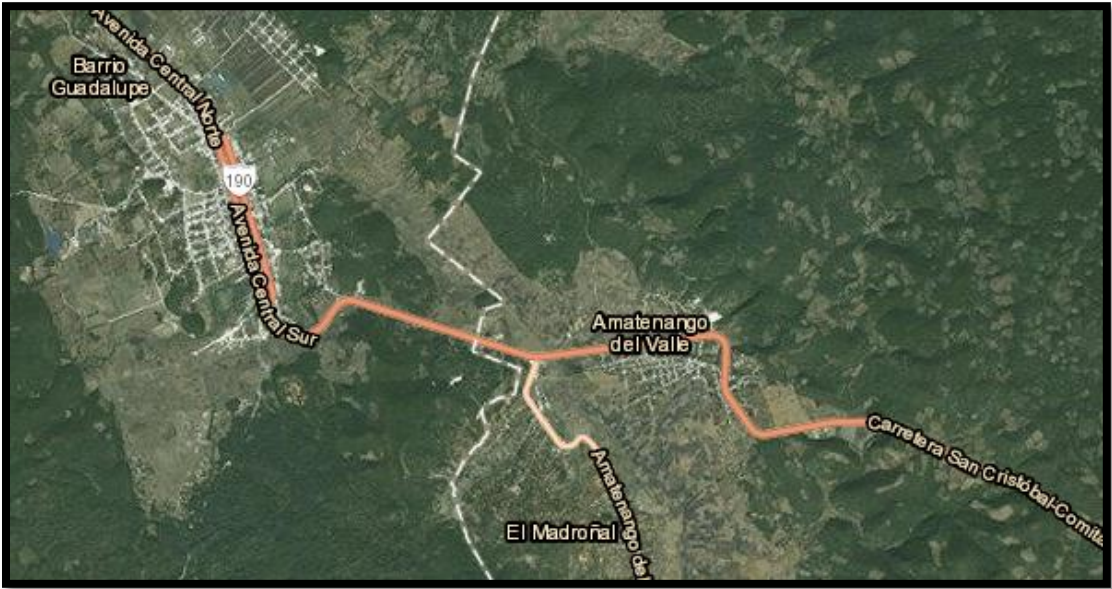


H. AYUNTAMIENTO
AMATENANGO DEL VALLE
2021-2024









Bibliografía.



- PLAN NACIONAL DE DESARROLLO, GOBIERNO DE LA REPUBLICA.
- CONAPO. Índice de marginación por entidad federativa y municipio 2020.
- CONAPO. Índice de marginación por localidad 2020.
- CONAPO. Índices de marginación por entidad federativa y municipio 2020.
- INEG. Catálogo de claves de entidades federativas, municipales y localidades, diciembre 2021
- INEGI. Catálogo de claves de entidades federativas, municipios y localidades/Tabla de equivalencias, diciembre 2021.
- INEGI. Censo de población y vivienda 2020. Principales resultados por localidad.
- INEGI. II Censo de población y vivienda 2020. Principales resultados por localidad.
- Instituto Nacional de Estadísticas y Geografía (INEGI), Anuario Estadístico de Chiapas 2020.
- Instituto Nacional de Estadística y Geografía (INEGI), I Censo de Población y Vivienda 2020.
- Instituto Nacional de Estadística y Geografía (INEGI), II Censo de Población y Vivienda 2020. Tabulados básicos.
- Instituto Nacional de Estadística y Geografía (INEGI), XIII Censo de Población y Vivienda 2020. Resultados Preliminares.
- Instituto Nacional de Estadística y Geografía (INEGI), IX Censo Ejidal 2020.
- Instituto Nacional de Estadística y Geografía (INEGI), Sistema Estatal y Municipal de Base de Datos, en [http://www.inegi.org.mx/sistemas/cobdem/primerentrada.do?w=3&Backidhecho=221 &Backconstem=220](http://www.inegi.org.mx/sistemas/cobdem/primerentrada.do?w=3&Backidhecho=221&Backconstem=220).
- Instituto Nacional de Estadística y Geografía (INEGI), Prontuario de información geográfica municipal de los Estados Unidos Mexicanos.
- Comité Estatal de Información Estadística y Geográfica (CEIEG) 2021.