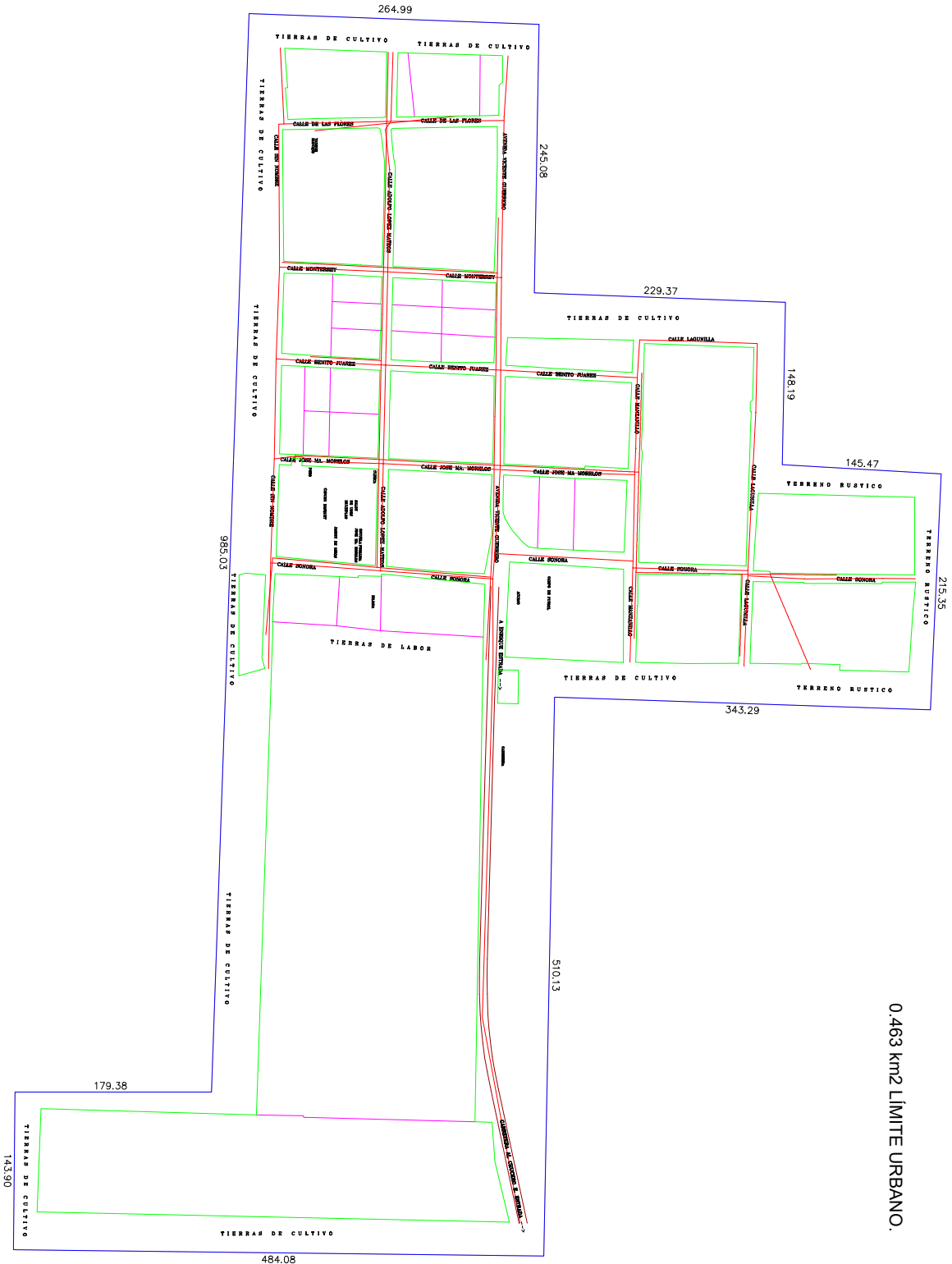
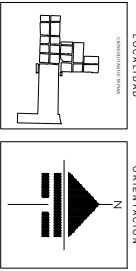
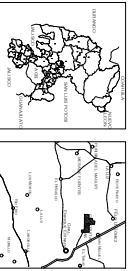


0.463 km2 LÍMITE URBANO.



GOBIERNO DEL ESTADO DE ZACATECAS
SECRETARÍA DE FINANZAS
DIRECCIÓN DE CATASRO Y REGISTRO PÚBLICO

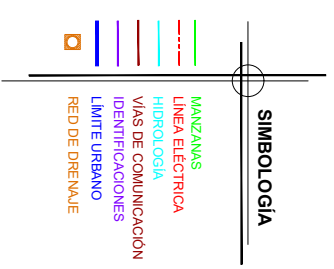
CUADROS DE LOCALIZACIÓN
ESTADO DE ZACATECAS
MUNICIPIO DE ZACATECAS



SIMBOLOGÍA

- MANZANAS
- PREDIOS
- LÍNEA ELÉCTRICA
- VÍAS DE COMUNICACIÓN
- IDENTIFICACIONES
- LÍMITE URBANO
- RED DE DRENAJE

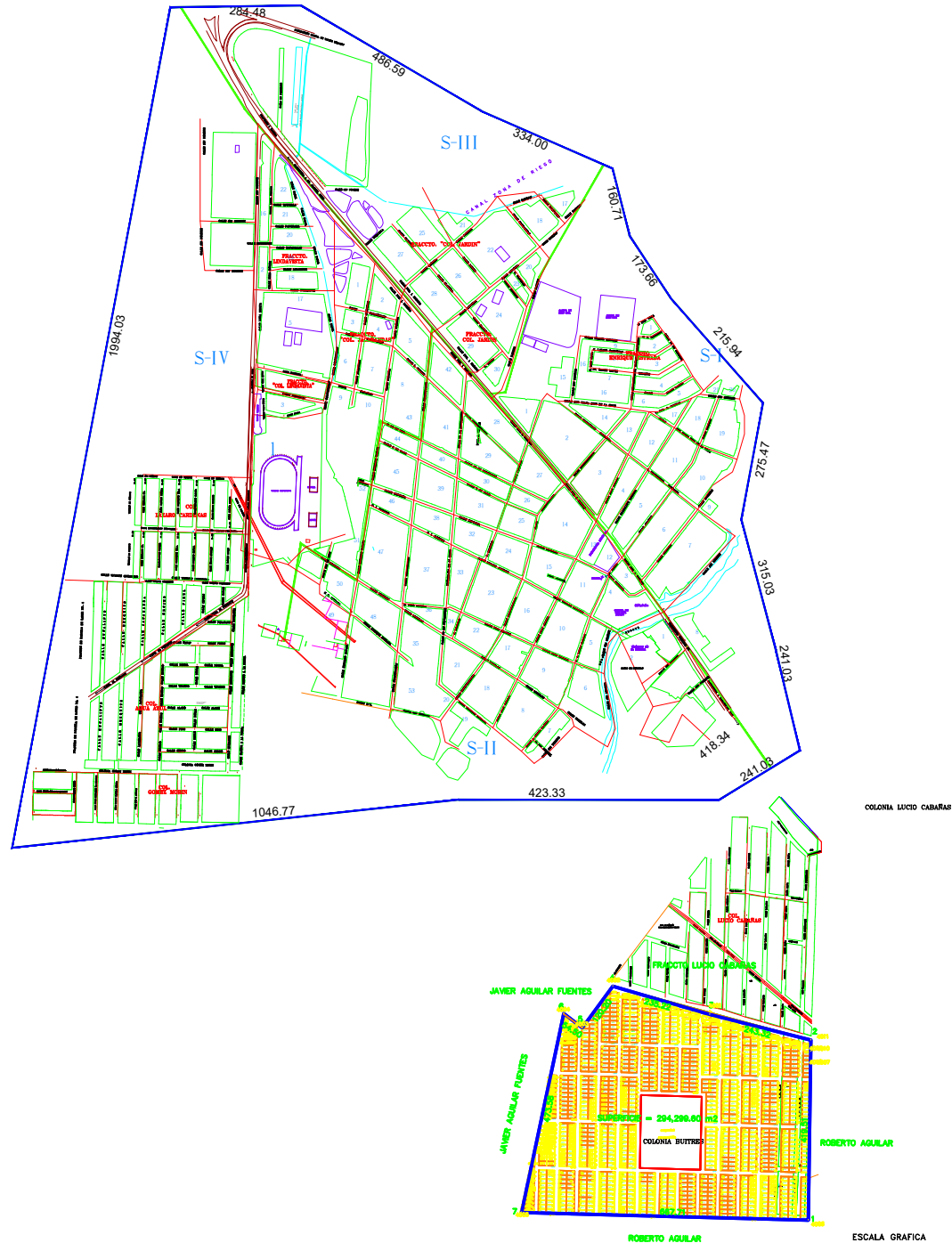
LIC. ALEJANDRO TELLO CRISTERNA GOBERNADOR DEL ESTADO	
DR. en I. RICARDO OLIVAREZ SANCHEZ SECRETARIO DE FINANZAS	
LIC. JORGE CHAVEZ LOPEZ DIRECTOR DE CATASRO Y REGISTRO PÚBLICO	
PLANO URBANO	
POBLACIÓN: CIENEGUITAS DE TAPAS	
MUNICIPIO: GENERAL ENRIQUE ESTRADA, ZAC.	
ESCALA: 1 : 1000	FECHA: JULIO DEL 2021
PLANO ELABORADO POR EL DEPARTAMENTO DE CARTOGRAFÍA	



<p>LIC. ALEJANDRO TELLO CRISTERNA GOBERNADOR DEL ESTADO</p>	
<p>DR. en I. RICARDO OLIVERA SANCHEZ SECRETARIO DE FINANZAS</p>	
<p>LIC. JORGE CHAVEZ LOPEZ DIRECCION DE COMERCIO Y MEDIO AMBIENTE PUBLICO</p>	
<p>PLANEO URBANO</p>	
<p>POBLACION: MUNICIPIO:</p>	<p>ADJUNTOS DEL PERSONO GENERAL ENRIQUE ESTRADA</p>
<p>EDIFICIO: 1-3, 000</p>	<p>FECHA: MAYO DEL 2021</p>
<p>PLANEO URBANO POR EL DEPARTAMENTO DE CARTOGRAFIA</p>	

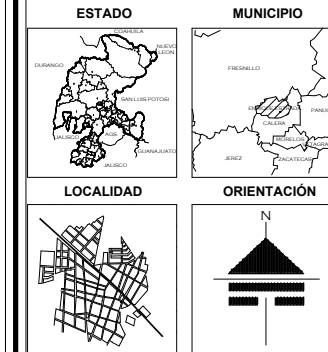
PROPUESTA 2012 CRECIMIENTO URBANO (GRAL. ENRIQUE ESTRADDA)

SUP.= 2.54 KM2



GOBIERNO DEL ESTADO DE
ZACATECAS
SECRETARÍA DE FINANZAS
DIRECCIÓN DE CATASTRO Y REGISTRO PÚBLICO

CUADRO DE LOCALIZACIÓN



SIMBOLOGIA

- MANZANA
- IDENTIFICACIONES
- HIDROLOGIA
- LINEA ELECTRICA
- LINEA TELEFONO

ALEJANDRO TELLO CRISTERNA
GOBERNADOR DEL ESTADO

DR. JORGE MIRANDA CASTRO
SECRETARIO DE FINANZAS
JORGE CHAVEZ LOPEZ
DIRECTOR DE CATASTRO Y REGISTRO PÚBLICO

PLANO URBANO
POBLACIÓN: GRAL. ENRIQUE ESTRADA
MUNICIPIO: GRAL. ENRIQUE ESTRADA, ZAC.
ESCALA: 1 : 5,000 FECHA: ABRIL DEL 2021
PLANO ELABORADO POR EL DEPARTAMENTO DE CARTOGRAFÍA



0.521 km2 LÍMITE URBANO.



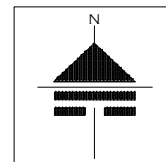
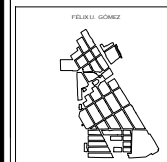
GOBIERNO DEL ESTADO DE
ZACATECAS
SECRETARÍA DE FINANZAS
DIRECCIÓN DE CATASTRO Y REGISTRO PÚBLICO

CUADROS DE LOCALIZACIÓN
ESTADO MUNICIPIO



LOCALIDAD

ORIENTACIÓN



SIMBOLOGÍA

- MANZANAS
- LÍNEA ELÉCTRICA
- LÍNEA DE TELÉFONO
- HIDROLOGÍA
- VÍAS DE COMUNICACIÓN
- IDENTIFICACIONES
- LÍMITE URBANO
- RED DE DRENAJE

LIC. ALEJANDRO TELLO CRISTERNA
GOBERNADOR DEL ESTADO

DR. en I. RICARDO OLIVAREZ SANCHEZ
SECRETARIO DE FINANZAS
LIC. JORGE CHAVEZ LOPEZ
DIRECTOR DE CATASTRO Y REGISTRO PÚBLICO

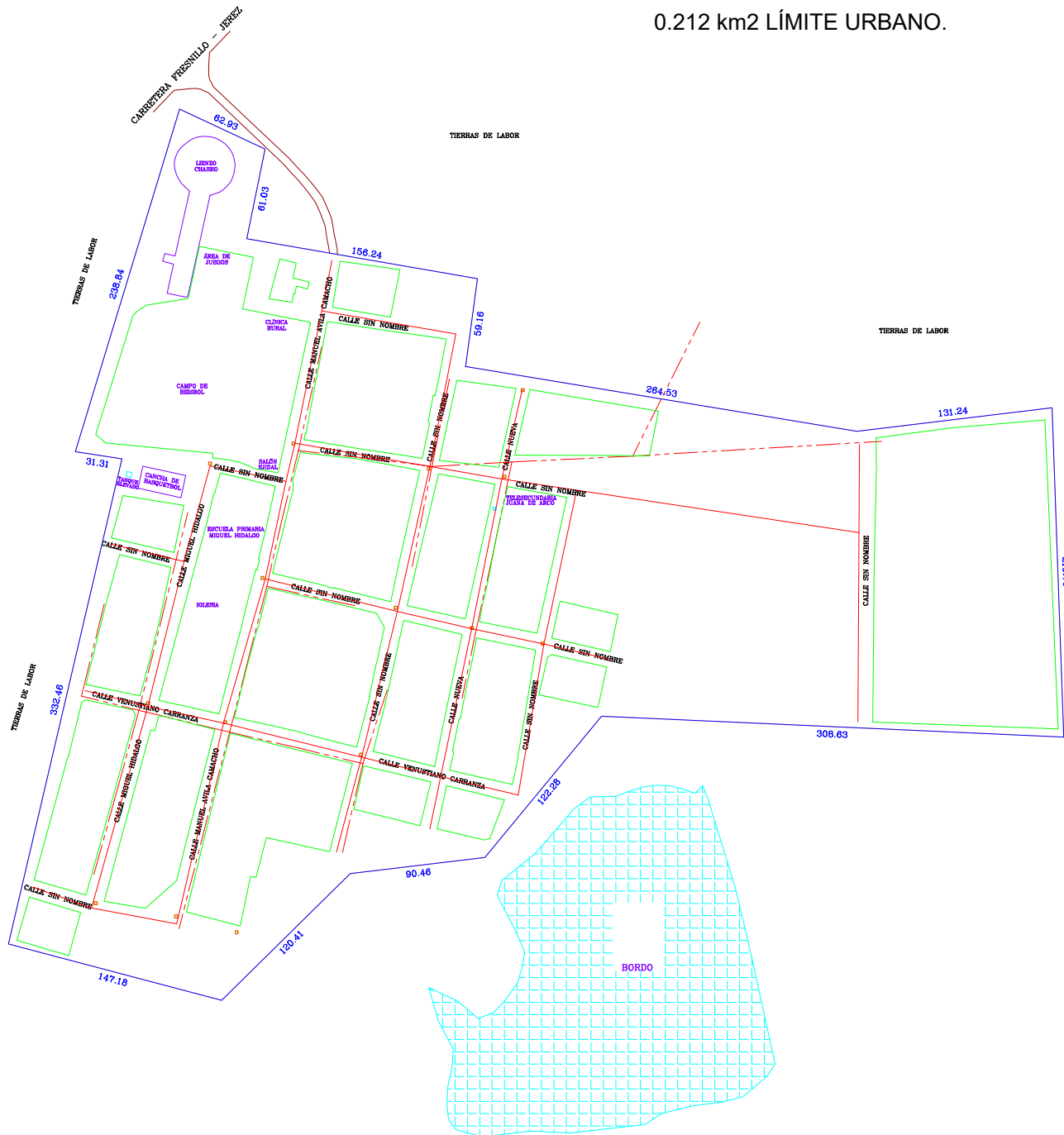
PLANO URBANO

POBLACIÓN: FÉLIX U. GÓMEZ (EL MUERTO)
MUNICIPIO: GENERAL ENRIQUE ESTRADA

ESCALA: 1 : 2,000 FECHA: MAYO DEL 2021

PLANO ELABORADO POR EL DEPARTAMENTO DE CARTOGRAFÍA

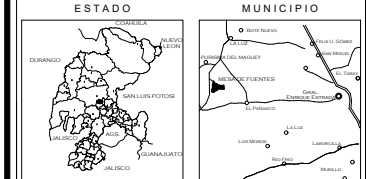
0.212 km2 LÍMITE URBANO.



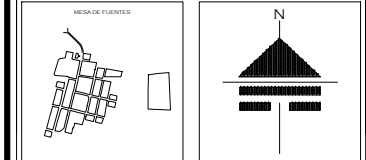
GOBIERNO DEL ESTADO DE ZACATECAS

SECRETARÍA DE FINANZAS
DIRECCIÓN DE CATASTRO Y REGISTRO PÚBLICO

CUADROS DE LOCALIZACIÓN



LOCALIDAD ORIENTACIÓN



SIMBOLOGÍA

- MANZANAS
- LÍNEA ELÉCTRICA
- HIDROLOGÍA
- VÍAS DE COMUNICACIÓN
- IDENTIFICACIONES
- LÍMITE URBANO
- RED DE DRENAJE

LIC. ALEJANDRO TELLO CRISTERNA
GOBERNADOR DEL ESTADO

DR. en I. RICARDO OLIVAREZ SANCHEZ
SECRETARIO DE FINANZAS

LIC. JORGE CHAVEZ LOPEZ
DIRECTOR DE CATASTRO Y REGISTRO PÚBLICO

PLANO URBANO

POBLACIÓN: MESA DE FUENTES

MUNICIPIO: GENERAL ENRIQUE ESTRADA

ESCALA: 1 : 1,500

FECHA: MAYO DEL 2021

PLANO ELABORADO POR EL DEPARTAMENTO DE CARTOGRAFÍA