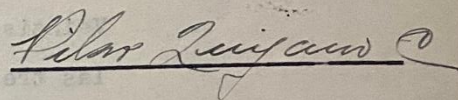



mo propietarios del predio la señora Irma Leonor Aznar de -
Pérez, María Cristina y María del Pilar Aznar Quijano, en -
cuanto a un cincuenta por ciento de la nuda propiedad y del
otro cincuenta por ciento, en común y por igual, los señores
Francisco Armando, Fernando Alberto, Enna Beatriz y Alberto -
José Marín Quijano.

Mérida, a 6 de diciembre de 1960.

EL APODERADO DE LA VENDEDORA:

LA APODERADA DE LAS
COMPRADORAS:



Hago constar que la personalidad de quienes suscriben la presente
manifestación fué legalmente comprobada ante mí. Mérida, 6 de di-
ciembre de 1960.


Con esta fecha autoricé la esacritura a que se refiere la
presente manifestación. Dox. fe. Mérida a diecisiete de di-
ciembre de mil novecientos sesenta.



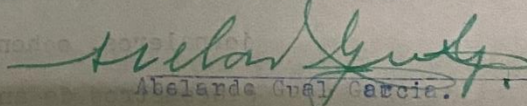
Mérida a 20 de Diciembre de 1960.

Bajo el número catastral 427 del Exdepartamento de
Acanceh Sección de Rusticas se tomo razon de esta manifestacion sin el
el requisito de certificados de no adeudar contribuciones por no preve-
nirle la Ley.
Jefe de la Sección.


El Subdirector encargado
de la Birec. Gral.



Miguel Escalante Vázquez.



Abelardo Gual García.



32

1981

C. DIRECTOR GENERAL DEL CATASTRO:

LEONOR QUIJANO VIUDA DE AZNAR, representada por su apoderado - Francisco Armando Marín Quijano, de una parte; e IRMA LEONOR - AZNAR DE PEREZ, MARIA CRISTINA AZNAR QUIJANO Y MARIA DEL PILAR AZNAR QUIJANO, las tres últimas representadas por su apoderada Pilar Quijano Cervera, de la otra, en cumplimiento de la Ley, - a Ud. manifestamos: que por escritura pública de esta fecha, - otorgada en esta ciudad, ante el Notario Público Licenciado -- Manuel Correa Delgado, Titular de la Notaría Pública Número -- Veintiséis, la primera, por medio de su apoderado, vendió a -- las tres siguientes, también representadas por su apoderada, - en común y por igual, el cincuenta por ciento de la nuda propie - dad de la finca rústica siguiente: Finca rústica denominada - "Chunkanán", correspondiente a la localidad y municipio de Cuza - má, partido de Acanceh, con la extensión de 29 veintinueve hec - táreas, 92 noventa y dos áreas y 72 setenta y dos centiáreas - de tierras propias para el cultivo de henequen y maíz. Distan - cias aproximadas: de la localidad y cabecera municipal, tres - kilómetros; de la cabecera del partido y estación ferrocarrile - ra de Acanceh, veinte kilómetros; y del camino público más pro - ximo que es el que va de Acanceh a Homún, tres kilómetros. Tie - ne para maquinaria un edificio de mampostería y láminas de -- zinc que mide diez y seis me - ros de largo por doce metros de - ancho; para administración tiene un edificio de ripio y paja de seis metros de largo por cuatro metros de ancho; para habita - ción, un edificio de mampostería y techos de vigas de hierro - de diez y ocho metros de largo por diez metros de ancho; para - jornaleros, ochenta casas; tres de a ocho metros de largo por cinco metros de ancho y setenta y siete de a seis metros de lar - go por cuatro metros de ancho, construídas las tres primeras - de mampostería y zinc y las restantes de ripio y paja. Maquina - ria: en uso: una motora sistema Marshall y una desfibradora - Prieto. Tiene cuatro kilómetros de rieles para el uso de la - finca Salubridad: buena. Valor Catastral: \$ 21.600.00 -

427

Como consecuencia de la operación efectuada quedaron co