



Dependencia: Presidencia Municipal  
Sección: Unidad de Transparencia  
Oficio No.: 005/2024  
Expediente: UT-104-24  
Asunto: Respuesta

Mocorito "Pueblo Mágico", Sinaloa; a 11 de noviembre de 2024

**ESTIMADO SOLICITANTE 250485700010424**

**P R E S E N T E.-**

En relación a su solicitud de información requerida a través **del Sistema de Solicitudes de la Plataforma Nacional de Transparencia** con número de folio **250485700010424** dirigida al H. Ayuntamiento de Mocorito, el día **31 de octubre de 2024** al respecto y con el propósito de entender la solicitud de acceso que me ocupa, garantizando en todo momento el efectivo derecho consagrado en el artículo 6 apartado a de la Constitución Política de los Estados Unidos Mexicanos, asimismo atendiendo el principio rector de eficacia y máxima publicidad y a lo dispuesto en el artículo 136 de la ley de transparencia y acceso a la información pública de Sinaloa.

Se adjunta documentación digitalizada que integra oficio de No. 004/2024, con fecha del día 08 de noviembre del año en curso, enviado y firmado por la Directora de Obras Públicas, Ing. Beatriz Carolina Velázquez Castelo.

Sin otro en particular, y en espera de haber atendido su petitoria, me despido de usted, no sin antes enviarle un cordial saludo.

Atentamente

*Alejandra Mazo*

**Lic. Alejandra Mayrel Mazo Cuevas**  
**Titular de la Unidad de Transparencia**



C.c.p. Expediente UT-104-24.

**Anexo 1-Titular de la Unidad de Transparencia**

En relación con oficio No. **005/2024** con expediente **UT-104-24** con fecha al **11 de noviembre de 2024**, que hace referencia a la respuesta de la solicitud **250485700010424**, se anexa lo siguiente;

En su petición solicita a este H. Ayuntamiento del Municipio de Mocorito, la siguiente información:

**“Buenas tardes quisiera que se me proporcionara el número de colonias que existen en el municipio, desglosado tanto de la zona urbana y como la zona rural, así como el número de comisarias que existen en el municipio en las zonas rurales.”**

En atención a ello le informó que cumpliendo con lo establecido en el artículo 12 y 16 de la Ley de Transparencia y Acceso a la Información Pública del Estado de Sinaloa, la réplica proporcionada por los responsables, **Obras Publicas** área competente de acuerdo al objetivo y naturaleza de su solicitud para su debida atención.

C.c.p. Expediente UT-104-24.

*Alejandro Maro*



**Dependencia:** Presidencia Municipal

**Sección:** Obras Públicas

**Oficio No.:** 004/2024

**Expediente:** 002/2024

**Asunto:** Respuesta solicitud de información

Mocorito, Sinaloa; a 8 de noviembre de 2024.

**Lic. Alejandra Mayrel Mazo Cuevas.**  
**Titular de la Unidad de Transparencia.**  
**Presente.**

En atención a la solicitud de información con No. de Folio 250485700010424, presentada a través de la Plataforma Nacional de Transparencia, de fecha 31 de octubre del año en curso y turnada a esta Dirección a mi cargo, consistente en:

**“NUMERO DE COLONIAS QUE EXISTEN EN EL MUNICIPIO, DESGLOSADO TANTO DE LA ZONA URBANA Y COMO LA ZONA RURAL, ASÍ COMO EL NUMERO DE COMISARIAS QUE EXISTEN EN EL MUNICIPIO EN LAS ZONAS RURALES”.**

Al respecto me permito comunicarle, que la información que obra en los archivos de esta Dirección corresponde al número de colonias, se tienen contabilizadas 29 colonias en el municipio: 16 en la cabecera municipal y 13 en la sindicatura de Pericos, las cuales son las que se tienen identificadas de acuerdo a información del Instituto Nacional de Estadística y Geografía (INEGI) se adjunta planos; de las cinco sindicaturas adicionales pertenecientes al municipio y sus respectivas comunidades no se tiene un registro del número de colonias, por tal motivo, se anexa plano del municipio. Lo concerniente al número de comisarias que existen en las zonas rurales, será remitido por el área que concentra dicha información, siendo la Secretaría del H. Ayuntamiento.

Sin otro particular por el momento, reciba un cordial saludo.



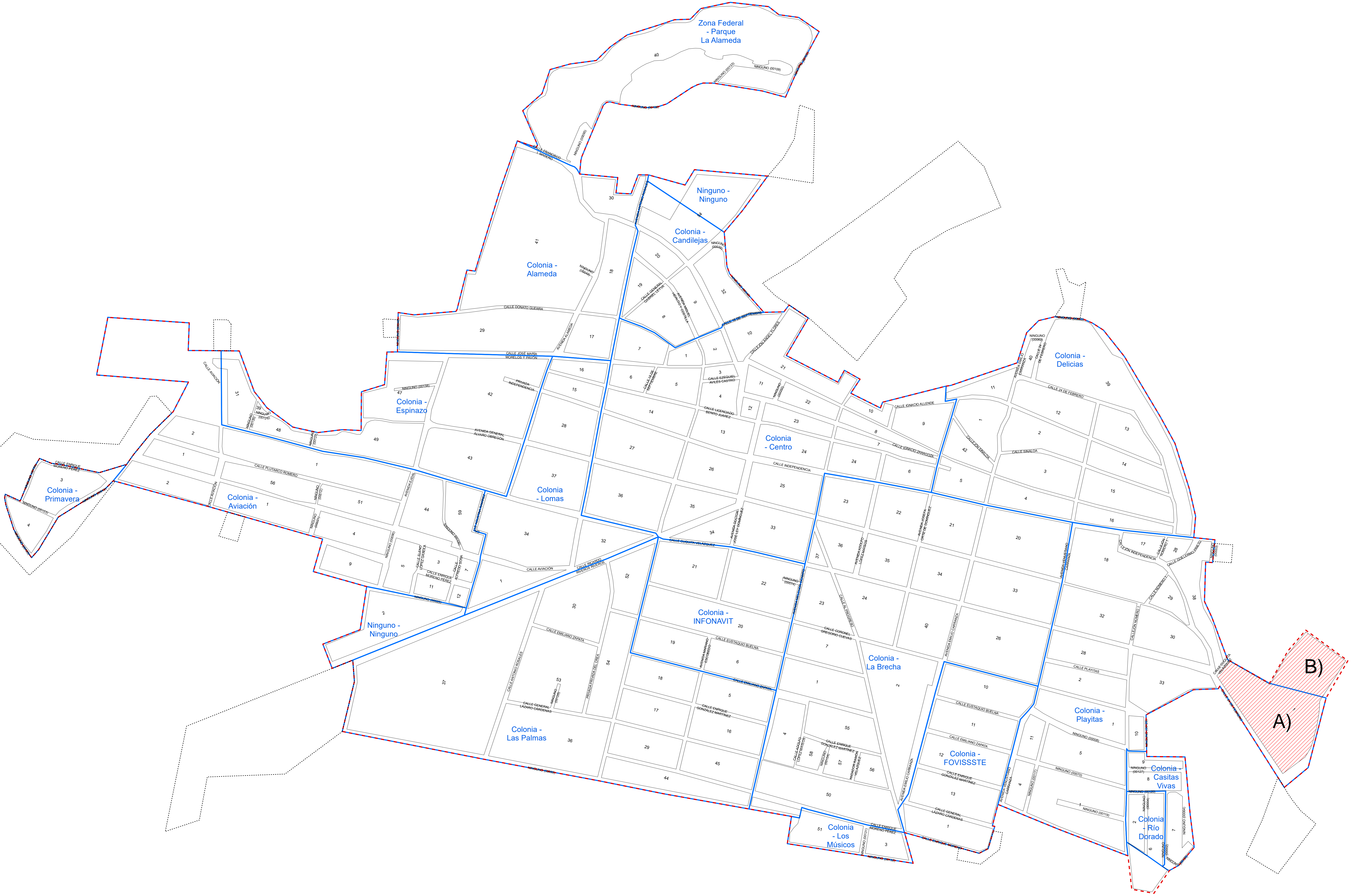
**Atentamente**

**Ing. Beatriz Carolina Velázquez Castelo**  
**Directora de Obras Públicas**

C.c.p. Expediente.



# Cartografía Cabecera Municipal de Mocorito



A) Extensión Colonia Las Playitas

B) Fracción Zona Federal Río Évora  
(Posesión)

**PLANO DE LOCALIDAD**

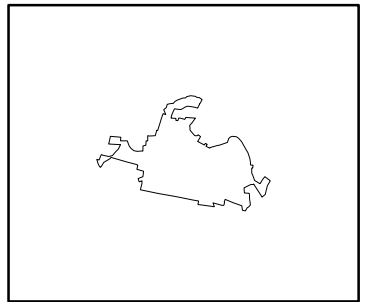
ENTIDAD	Sinaloa	25
MUNICIPIO	Mocorito	013
LOCALIDAD	Mocorito	(0001)

**SIMBOLOGÍA**

LÍMITE DE MANZANA.....	—
LÍMITE DE ASENTAMIENTO .....	—
LÍMITE DE LOCALIDAD .....	—
POLIGONO EXTERNO DE MANZANA 800 URBANA.....	—
NOMBRE DE VIALIDAD .....	—
NOMBRE DE ASENTAMIENTO .....	—

VIAL  
ASEN

**ÍNDICE DE ARMADO:**



1 de 1

ESCALA: 1:3,340

0 1400 2800 5600 8400 m

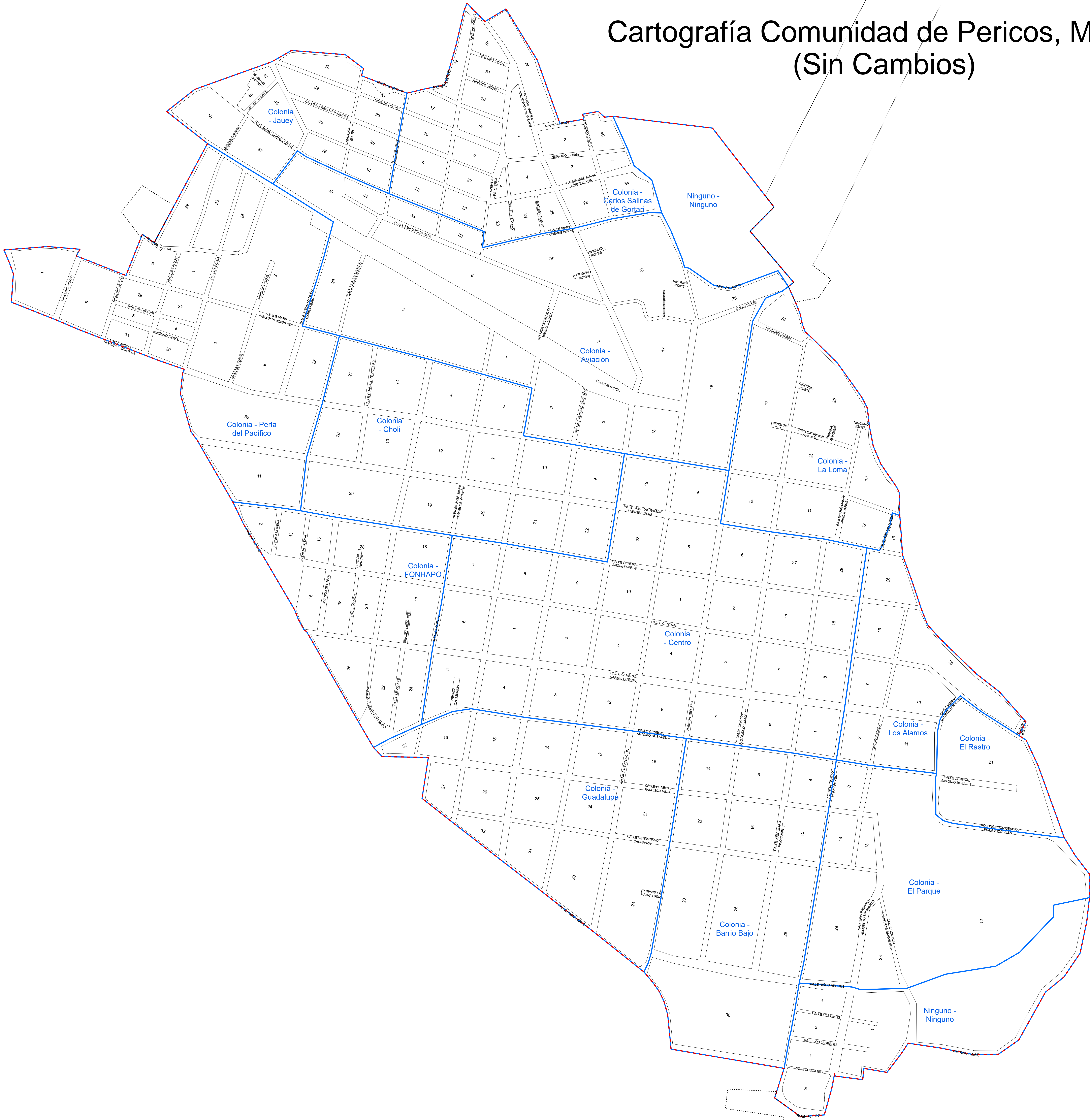
**ADVERTENCIA**

LOS LÍMITES ESTATALES Y MUNICIPALES FUERON COMPILADOS DEL MARCO GEOESTADÍSTICO DEL INEGI, EL CUAL CONSISTE EN LA DELIMITACIÓN DEL TERRITORIO NACIONAL EN UNIDADES DE ÁREA MODIFICADAS, CON EL OBJETIVO DE REFERENCIAR LA INFORMACIÓN ESTADÍSTICA DE CENSOS Y ENCUESTAS, LOS LÍMITES NO NECESARIAMENTE COINCIDEN CON LOS POLÍTICO-ADMINISTRATIVOS.

Actualización Diciembre 2023



# Cartografía Comunidad de Pericos, Mocorito. (Sin Cambios)





# MUNICIPIO DE MOCORITO

## (DIVISIÓN POR SINDICATURAS)



CONSTRUIR  
ES PARTE  
DE NUESTRA  
HISTORIA

MOCORITO  
ADMINISTRACIÓN 2018-2021

SINDICATURAS	
CERRO AGUDO	
VALLE DE LEYVA SOLANO	
SAN BENITO	
MOCORITO	
ROSA MORADA	
PERICOS	
MELCHOR OCAMPO	
SIMBOLOGIA	
CARRETERA COSTERA	
CARRETERA MEX15	
CARR. ALIMENTADORAS	
CAMINOS	
CUERPOS DE AGUA	

