

Aguascalientes, Aguascalientes 14 de noviembre de 2024
Datos de la Unidad de Transparencia:
800 463 44 88

330031224001040

Solicitud

"MEDIDAS ANCHO CALLE" (Sic).

Otros datos para su localización

"SOLICITO A LAS INSTITUCIONES PROPORCIONAR INFORMACIÓN CON SU RESPECTIVO SOPORTE DOCUMENTAL LAS MEDIDAS DE ANCHO Y LARGO DE LA CALLE DENOMINADA BALTAZAR NAVA. UBICADA EN LA LOCALIDAD DE SANTA CRUZ TLAXCALA, MUNICIPIO DE SANTA CRUZ TLAXCALA EN EL ESTADO DE TLAXCALA. DE IGUAL FORMA, EN CASO DE QUE CUENTEN CON ALGÚN TIPO DE PLANO O CROQUIS FAVOR DE PROPORCIONARLO.

ADJUNTO CAPTURA DE PANTALLA DE LA UBICACIÓN ASÍ COMO EL LINK DE GOOGLE MAPS PARA SU MEJOR IDENTIFICACIÓN.

<https://maps.app.goo.gl/bhJhhgyR7broymaH9>

POR SU ATENCIÓN. GRACIAS." (Sic).

Modalidad preferente de entrega: "Copia certificada".

Archivo anexo 330031224001040

Respuesta

I. Clasificación

Información Geográfica¹.

II. Mensaje

Se hace referencia a su Solicitud de Acceso a la Información Número **330031224001040**, promovida por usted el 21 de octubre de 2024, mediante la Plataforma Nacional de Transparencia, en los términos anteriormente planteados.

¹ De acuerdo con lo establecido en el artículo 2, fracción IV de la Ley del Sistema Nacional de Información Estadística y Geográfica, la **Información Geográfica** es el conjunto organizado de datos espaciales georreferenciados, que mediante símbolos y códigos genera el conocimiento acerca de las condiciones físico-ambientales, de los recursos naturales y de las obras de naturaleza antrópica del territorio nacional.

Sobre el particular y de acuerdo con lo informado por la Dirección General de Comunicación, Servicio Público de Información y Relaciones Institucionales, en atención a lo que establecen los artículos 100, párrafo último y 102, fracción VII de los **Lineamientos de Transparencia, Acceso a la Información Pública y Protección de Datos Personales del Instituto Nacional de Estadística y Geografía (Lineamientos de Transparencia del INEGI)**, hacemos de su conocimiento que el **INEGI cuenta con Información Geográfica que corresponde al Marco de la Ley del Sistema Nacional de Información Estadística y Geográfica (Ley del Sistema)**; por lo que fue atendido en fecha 13 de noviembre de 2024, a través del Servicio Público de Información, el cual, es prestado en forma exclusiva por el Instituto Nacional de Estadística y Geografía, en términos de lo dispuesto por los artículos 98 a 102 de la Ley del Sistema.

De conformidad con los anteriores motivos y fundamentos, la Información Geográfica que como sujeto obligado tiene este Instituto Autónomo, está regulada por el artículo 47, párrafo primero de la Ley del Sistema.

Con fundamento en los artículos 2, fracción IV y 6, párrafo segundo de la **Ley del Sistema, la Información Geográfica proporcionada es pública oficial**, la cual, se pone a disposición de los usuarios a través de Internet, así como en los centros de consulta que al efecto establezca el propio Instituto en el territorio nacional.

Por ello le informamos que, de conformidad con lo establecido en el artículo 99, párrafo primero, de la Ley del Sistema, **su requerimiento fue atendido por la Ventanilla de Atención a Usuarios del Servicio Público de Información**, a través del correo: atencion.usuarios@inegi.org.mx enviándole la respuesta al correo electrónico registrado por usted.

Asimismo, de conformidad con lo establecido en los artículos **100, párrafo último y 102, fracción VII de los Lineamientos de Transparencia del INEGI**, también se le brinda respuesta a su requerimiento mediante la **Plataforma Nacional de Transparencia**, en los siguientes términos:

“

Folio 24001040

C.

*En atención a su requerimiento de información, y de conformidad con lo dispuesto en el **artículo 26, Apartado B de la Constitución Política de los Estados Unidos Mexicanos**, así como los **artículos 99, párrafo primero, 100, 101 y 102 de la Ley del Sistema, con relación a los artículos 100, párrafo último y 102, fracción VII de los Lineamientos de Transparencia del INEGI**, a continuación, se proporciona la Información Geográfica pública disponible, en los siguientes términos:*

Requerimiento:

“MEDIDAS ANCHO CALLE” (Sic).

Otros datos para su localización

“SOLICITO A LAS INSTITUCIONES PROPORCIONAR INFORMACIÓN CON SU RESPECTIVO SOPORTE DOCUMENTAL LAS MEDIDAS DE ANCHO Y LARGO DE LA

CALLE DENOMINADA BALTAZAR NAVA. UBICADA EN LA LOCALIDAD DE SANTA CRUZ TLAXCALA, MUNICIPIO DE SANTA CRUZ TLAXCALA EN EL ESTADO DE TLAXCALA. DE IGUAL FORMA, EN CASO DE QUE CUENTEN CON ALGÚN TIPO DE PLANO O CROQUIS FAVOR DE PROPORCIONARLO.

ADJUNTO CAPTURA DE PANTALLA DE LA UBICACIÓN ASÍ COMO EL LINK DE GOOGLE MAPS PARA SU MEJOR IDENTIFICACIÓN.

<https://maps.app.goo.gl/bhJhhgyR7broymaH9>

POR SU ATENCIÓN. GRACIAS.” (Sic).

Modalidad preferente de entrega: “Copia certificada”

Archivo anexo 330031224001040

El **INEGI** de acuerdo con las atribuciones conferidas por los artículos 26 y 27 de la **Ley del Sistema** y el **“ACUERDO por el que se aprueba la modificación del Subsistema Nacional de Información Geográfica y del Medio Ambiente a Subsistema Nacional de Información Geográfica, Medio Ambiente, Ordenamiento Territorial y Urbano”**, publicado en el Diario Oficial de la Federación el día 27 de junio de 2017, cuenta con un Subsistema Nacional de Información Geográfica, del Medio Ambiente, Ordenamiento Territorial y Urbano, el cual, en su componente geográfico, generará como mínimo, los siguientes grupos de datos: **un marco de referencia geodésico**; límites costeros, internacionales, de las entidades federativas, municipales y las demarcaciones territoriales de la Ciudad de México; datos de relieve continental, insular y submarino; datos catastrales, topográficos, de recursos naturales y clima, así como nombres geográficos, y en su componente del medio ambiente, procurará describir el estado y las tendencias del medio ambiente, considerando los medios naturales, las especies de plantas y animales, y otros organismos que se encuentran dentro de estos medios, para lo cual, el mismo, produce, integra y difunde Información Geográfica derivada del **Marco Geoestadístico Nacional**, así como de la herramienta digital denominada: **Mapa Digital de México**.

Es de señalar que, el **Marco Geoestadístico Nacional del INEGI**, es un Sistema de carácter nacional diseñado por el **INEGI**, que presenta la división del territorio nacional en áreas con límites en campo, denominadas **Áreas Geoestadísticas**, con tres niveles de desagregación: Estatal (**AGEE**), Municipal y Alcaldía (**AGEM**) y Básica (**AGEB**); ésta última, puede ser urbana o rural, y se dividen a su vez en localidades y manzanas, los cuales se apegan en lo posible a los límites políticos administrativos.

El objetivo del **Marco Geoestadístico** es referir geográficamente la Información Estadística de los Censos y Encuestas institucionales y de las Unidades del Estado, que se integra al **Sistema Nacional de Información Estadística y Geográfica (SNIEG)** y sirve como base cartográfica para el levantamiento de **Censos y Conteos de Población y Vivienda**, los **Censos de Gobierno**, las **Encuestas** y para la difusión de la Información Estadística y Geográfica resultante.

Asimismo, se informa que el **INEGI** de acuerdo con sus facultades y funciones no cuenta con la atribución de determinar o establecer límites político-administrativos, toda vez que su generación y su actualización es competencia de las autoridades locales y municipales, correspondiéndole a sus demarcaciones territoriales en el ámbito de sus respectivas competencias.

No obstante lo anterior, se hace de su conocimiento, que conforme con lo establecido en los artículos 115, párrafo primero, base V, incisos a) y d) de la Constitución Política de los Estados Unidos Mexicanos, y 11, fracción III y 59 de la Ley General de Asentamientos Humanos, Ordenamiento Territorial y Desarrollo Urbano, corresponde a los **Municipios de cada uno de los Estados de la República Mexicana**, formular, aprobar y administrar la Zonificación de los Centros de Población ubicados en su territorio, y en ese sentido, son responsables de identificar y delimitar las áreas y asentamientos humanos que los integran.

La conformación de la Delimitación de Asentamientos Humanos se genera a partir de la información proporcionada y validada por las autoridades municipales, quienes tienen competencia en la materia.

Aclarado lo anterior, se hace de su conocimiento que en **la cartografía geoestadística se están ajustando los límites estatales y municipales a los político-administrativos, sin embargo, aún está en proceso, por lo que la gran mayoría corresponden a límites geoestadísticos, es decir, por lo general están trazados sobre rasgos físicos naturales y culturales**, siendo éstos permanentes y de fácil identificación en el terreno; y en ocasiones, cuando éstos no existen en campo, principalmente en el ámbito urbano, los límites de AGEB y manzanas periféricas están trazados mediante visuales, entre los cuales se encuentran los “Rasgos físicos culturales” como lo son: avenidas, **calles**, andadores, vías de comunicación (carreteras, terracerías, brechas), entre otros.

Es así que, a través del **Mapa Digital de México**, el cual es un sistema que permite consultar el acervo de Información Geográfica generada por el INEGI, conteniendo una cobertura Nacional con escalas de origen de datos de 1:1 000 000, 1:250 000, 1:50 000, además de la traza urbana, y del Marco Geoestadístico a través de su herramienta denominada: “**Medir**”, podrá realizar la medición de distancias, entre ellas la calle de su interés.

Sin embargo, es importante que considere que dicha cartografía presentada en el **Mapa Digital de México**, está basada en el Marco Geoestadístico Nacional elaborado por el INEGI y que la medición de las distancias se realiza de forma manual por lo que puede variar la precisión de la medición.

En cuanto a la modalidad de entrega de la información en **copia certificada**; se hace de su conocimiento que, de conformidad con el artículo 26 apartado B de la Constitución Política de los Estados Unidos Mexicanos, se establece que el Estado contará con un Sistema Nacional de Información Estadística y Geográfica **cuyos datos serán considerados oficiales para la Federación, las entidades federativas, los Municipios y las demarcaciones territoriales de la Ciudad de México, los datos contenidos en el Sistema serán de uso obligatorio en los términos que establezca la ley.** Por lo que, la información estadística disponible en el Sitio Institucional de INEGI, es oficial y no requiere ser certificada.

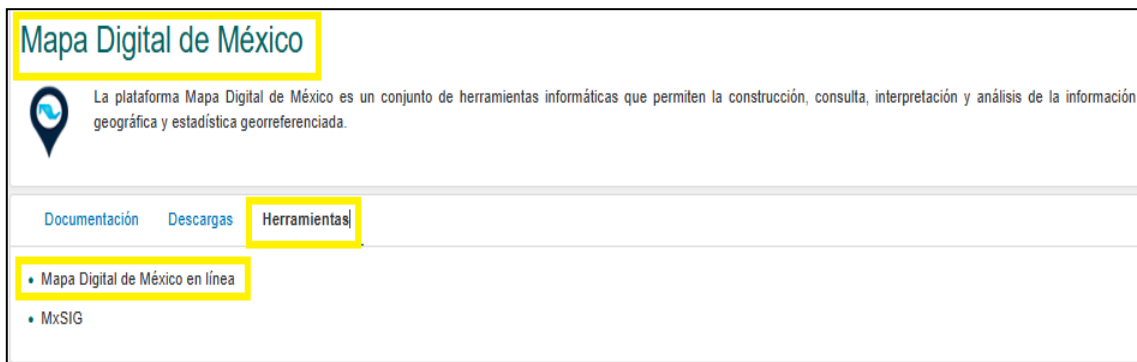
A continuación, se presenta la forma de consultar la Información Geográfica pública disponible:

- **Mapa Digital de México**

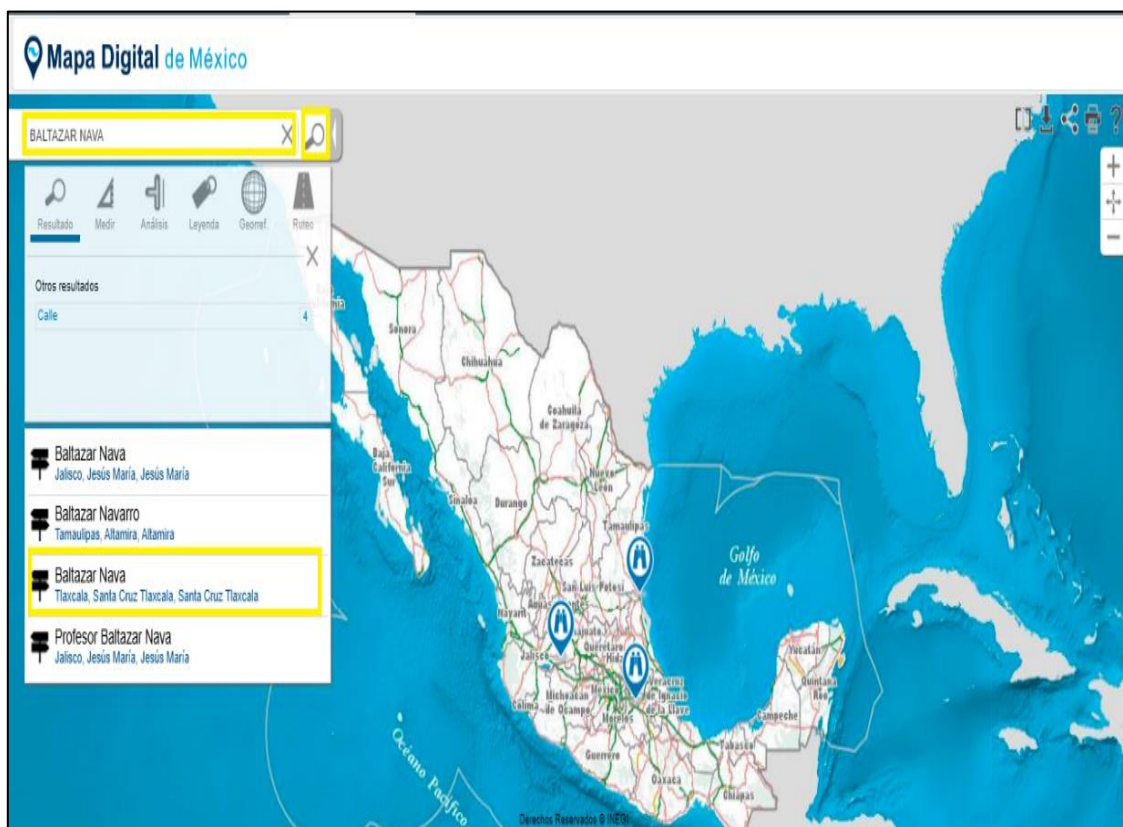
Para ir al sitio, ingrese al siguiente enlace:

<https://www.inegi.org.mx/temas/mapadigital/>

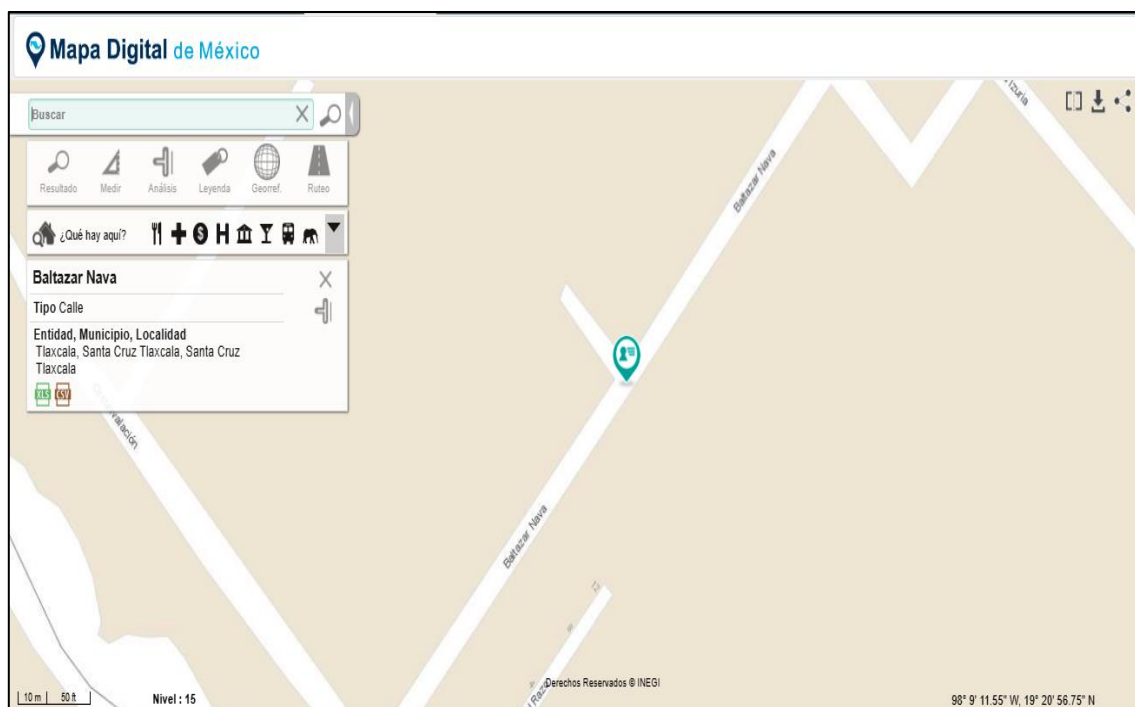
Al ingresar al sitio, seleccione la pestaña “**Herramientas**”, de forma posterior, pulse el enlace a la aplicación referida: “**Mapa Digital de México en línea**”:



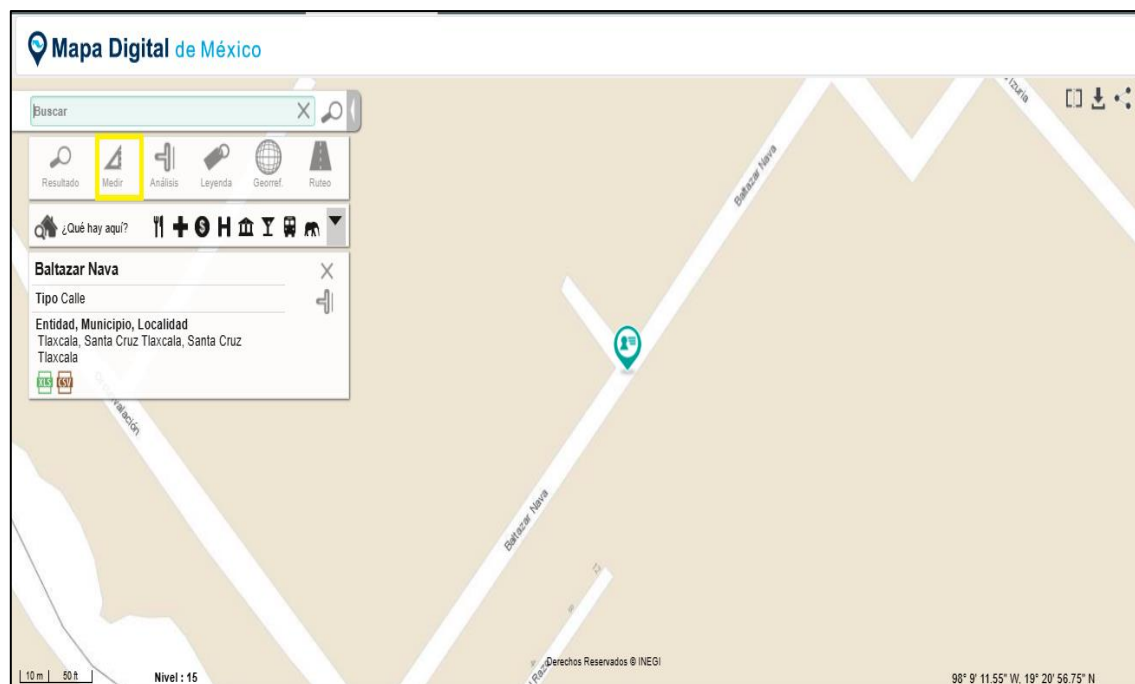
A continuación, al ingresar a la aplicación, use el recuadro de “**Búsqueda**”, mismo que se encuentra en la parte superior izquierda, escriba el nombre de la calle “**BALTAZAR NAVA**”, seleccione el ícono de la lupa, enseguida localice y seleccione “**Baltazar Nava Tlaxcala, Santa Cruz Tlaxcala, Santa Cruz Tlaxcala**”:



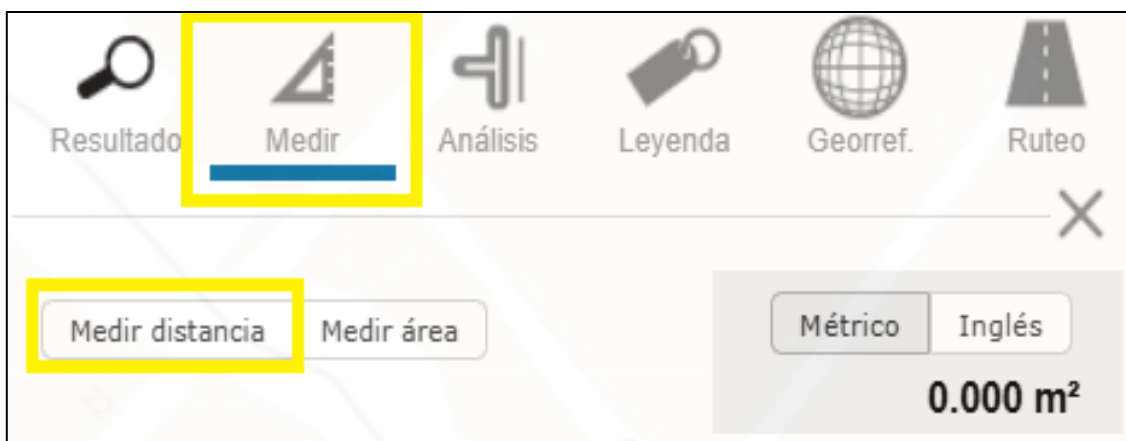
De esta manera, obtendrá el resultado georreferenciado de la búsqueda del punto de la calle.



Para realizar una medición, en la parte superior izquierda de la pantalla seleccione el ícono de medir

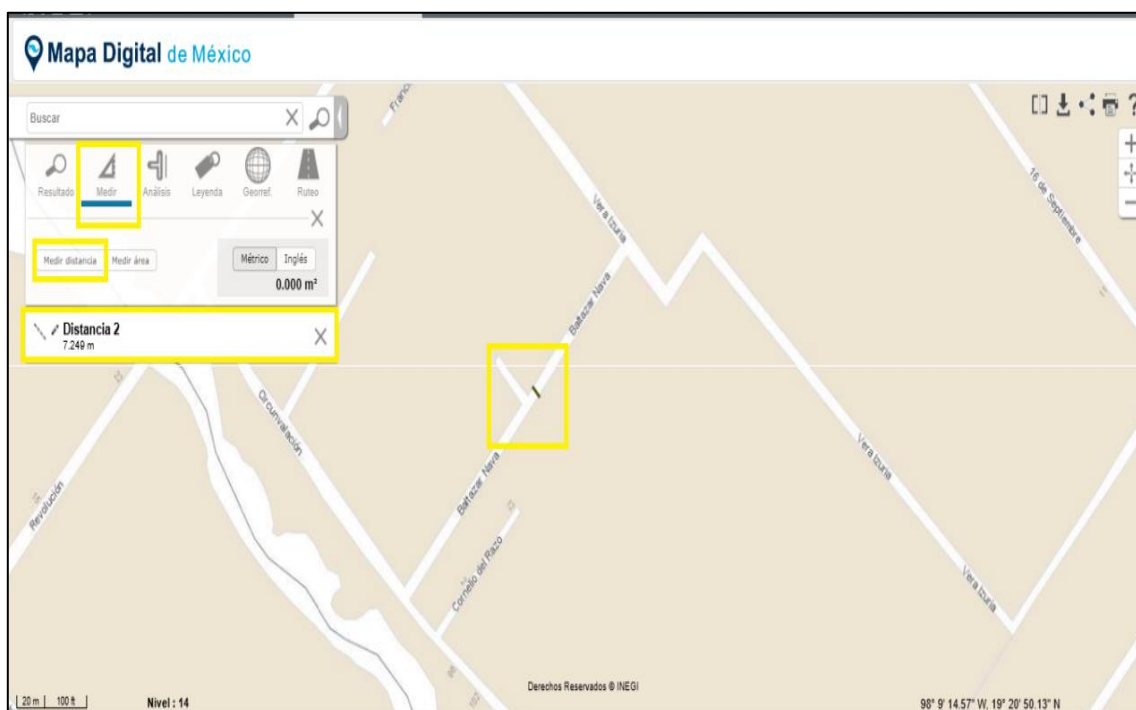


Debajo localice y seleccione el botón “Medir distancia”.



Sobre el mapa seleccione los dos puntos sobre el inicio y el fin para medir, en este caso el ancho de la calle. Una vez que coloque el cursor sobre el punto final del extremo de la calle, haga doble selección, para concluir el proceso de medir la distancia de su interés.

Posteriormente, en el recuadro que se encuentra bajo el buscador, se mostrará la distancia en metros cuadrados de los puntos que usted seleccionó sobre el mapa, tal y como se visualiza en la siguiente imagen. En el siguiente ejemplo, se presenta una medida la cual puede variar según el lugar donde se tome el inicio y fin de la medición, de la precisión de la colocación de los puntos. Sin embargo, **se reitera que esta cartografía trata de ajustarse en lo posible a los límites políticos administrativos.**

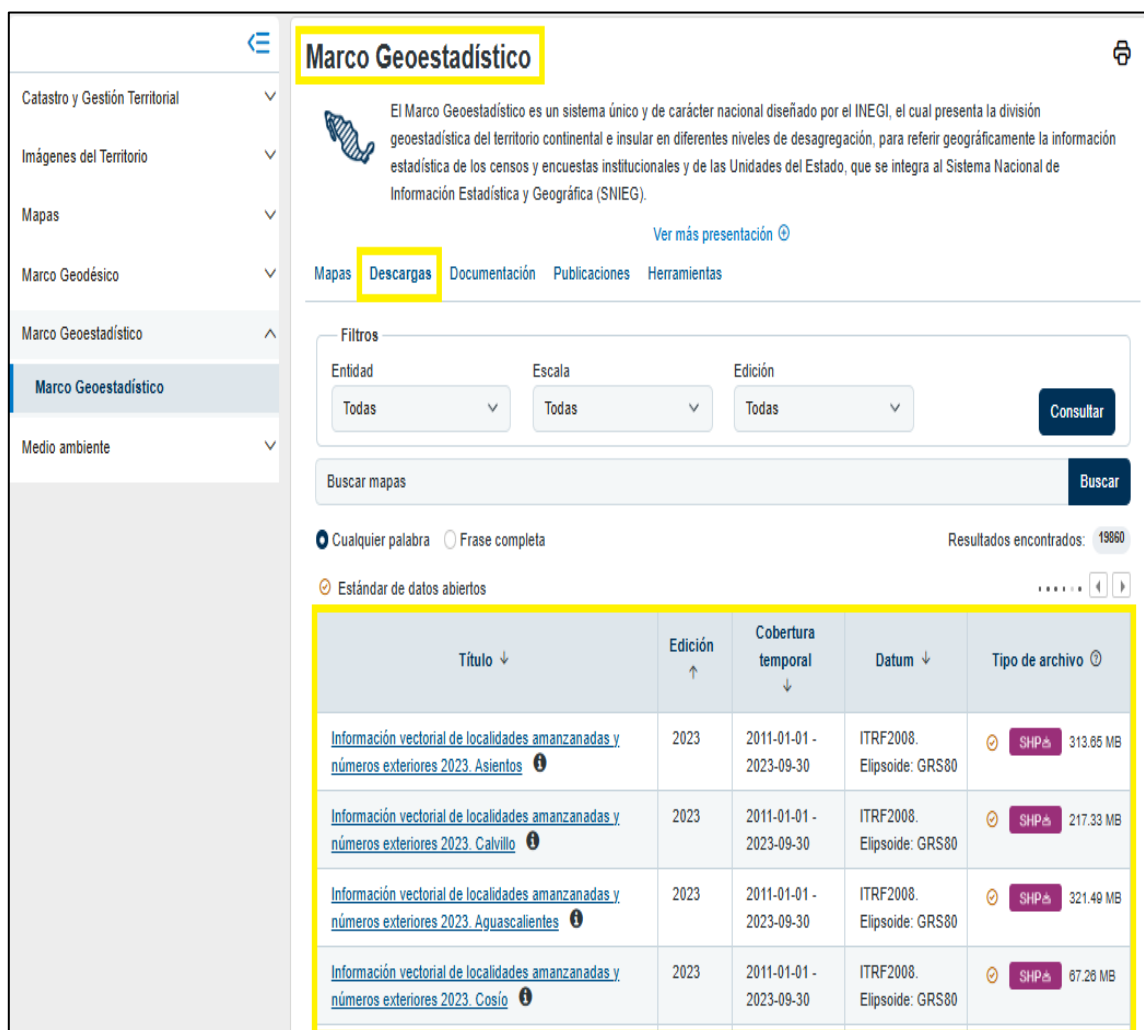


- **Marco Geoestadístico.**

Para ir al sitio, ingrese en el siguiente enlace:

<https://www.inegi.org.mx/temas/mq/>

Al ingresar al sitio, seleccione la pestaña de nombre **“Descargas”**. En la parte inferior, se mostrará la tabla con la cartografía más reciente:



Marco Geoestadístico

El Marco Geoestadístico es un sistema único y de carácter nacional diseñado por el INEGI, el cual presenta la división geostatística del territorio continental e insular en diferentes niveles de desagregación, para referir geográficamente la información estadística de los censos y encuestas institucionales y de las Unidades del Estado, que se integra al Sistema Nacional de Información Estadística y Geográfica (SNIEG).

Ver más presentación ⓘ

Mapas **Descargas** Documentación Publicaciones Herramientas





Filtros

Entidad: Todas Escala: Todas Edición: Todas Consultar

Buscar mapas Buscar

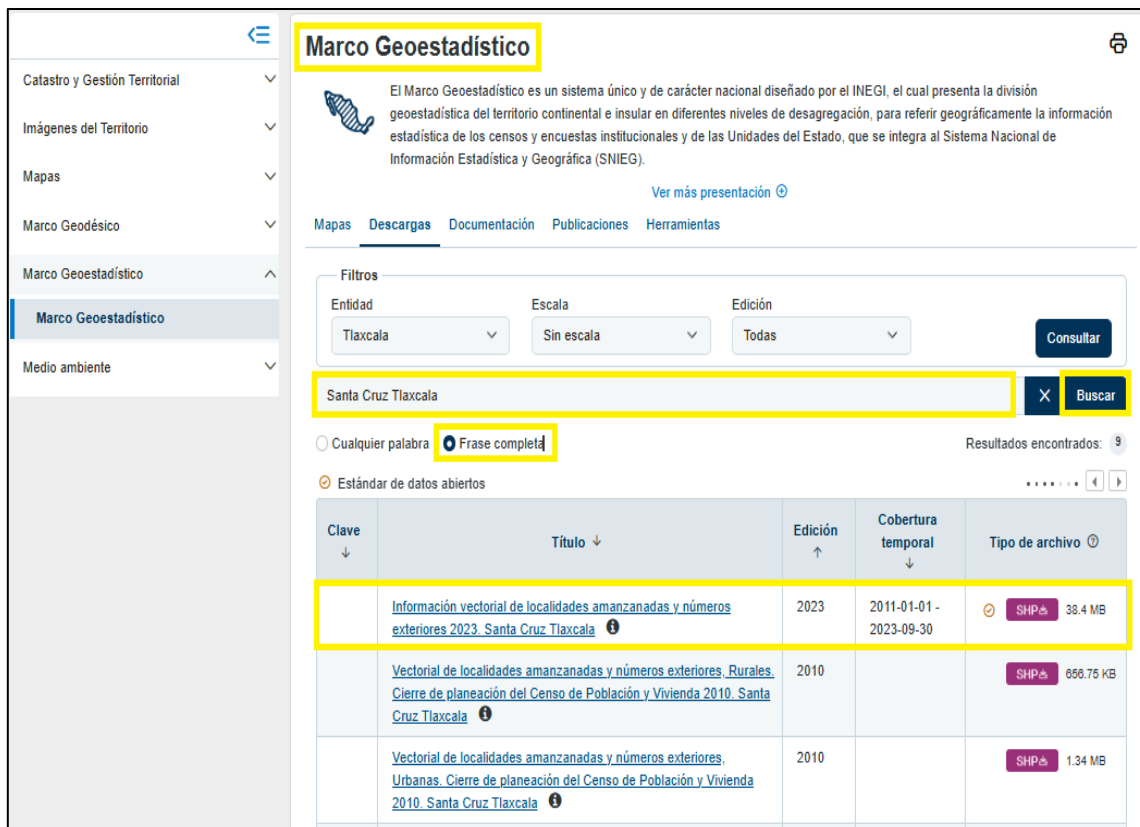
☒ Cualquier palabra ☐ Frase completa Resultados encontrados: 19890

☒ Estándar de datos abiertos

Título ↓	Edición ↑	Cobertura temporal ↓	Datum ↓	Tipo de archivo ⓘ
Información vectorial de localidades amanzanadas y números exteriores 2023. Asientos ⓘ	2023	2011-01-01 - 2023-09-30	ITRF2008. Elipsoide: GRS80	 313.65 MB
Información vectorial de localidades amanzanadas y números exteriores 2023. Calvillo ⓘ	2023	2011-01-01 - 2023-09-30	ITRF2008. Elipsoide: GRS80	 217.33 MB
Información vectorial de localidades amanzanadas y números exteriores 2023. Aguascalientes ⓘ	2023	2011-01-01 - 2023-09-30	ITRF2008. Elipsoide: GRS80	 321.49 MB
Información vectorial de localidades amanzanadas y números exteriores 2023. Cosío ⓘ	2023	2011-01-01 - 2023-09-30	ITRF2008. Elipsoide: GRS80	 67.26 MB

En el apartado de **“filtros”**, localice el recuadro **“Buscar”** y escriba **“Santa Cruz Tlaxcala”**, y debajo seleccione **“Frase completa”**, posteriormente, seleccione a la derecha el botón **“Buscar”**.

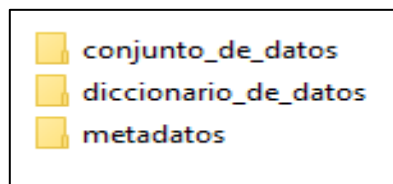
Deslice hasta identificar el **“Título”** denominado **“Información vectorial de localidades amanzanadas y números exteriores 2023. Santa Cruz Tlaxcala”**, siendo la información más actualizada la correspondiente al año **2023**. Para iniciar la descarga localice y seleccione el formato **“SHP”** a la derecha del título correspondiente. Consulte el archivo original para obtener la información completa.



Al interior del archivo que se descarga, se desprenden diversas carpetas, consulte la información con base en el siguiente cuadro “290260001”:



El archivo que se descarga se presenta comprimido en formato: “ZIP”, por lo que debe extraer su contenido:

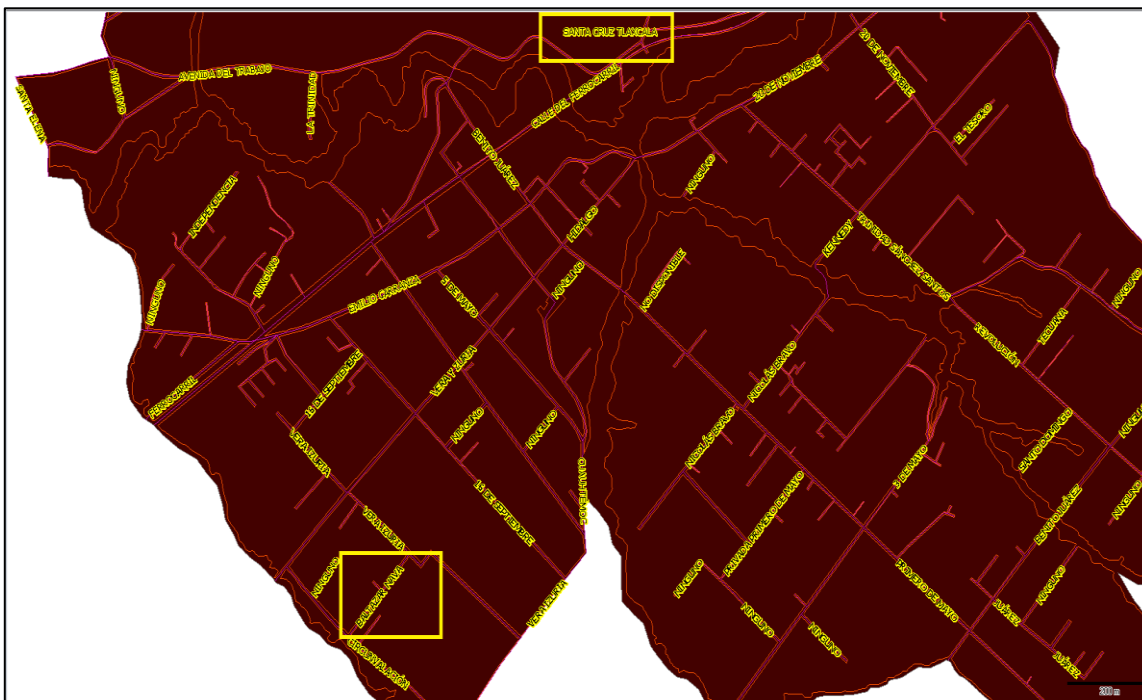


En la carpeta “diccionario_de_datos” encontrará el archivo, con el cual podrá interpretar las tablas, sus campos y sus valores, así como identificar el archivo que contiene la información deseada:

Una vez hecho esto, en la carpeta “**conjunto_de_datos**” seleccione y abra el archivo de datos y navegue hasta localizar el campo correspondiente al indicador de su interés.

Así mismo, dentro del paquete estarán los catálogos para consultar los códigos correspondientes a cada variable. Acceda a la carpeta “**metadatos**”, para que pueda identificar la Información Estadística de su interés.

La siguiente imagen es parte de la cartografía donde se ha editado y se ha señalado el nombre de la localidad de **Santa Cruz Tlaxcala** y la ubicación de la calle de su consulta:



Se hace de su conocimiento que de conformidad con lo dispuesto en los artículos 113 y 114 de la Ley del Sistema, en contra de los actos o resoluciones que dicte el Instituto, el interesado podrá interponer ante éste, el Recurso de Revisión, en un plazo no mayor de quince días contados a partir del día siguiente a aquél en que hubiere surtido efectos la notificación de la resolución o se tenga conocimiento del acto que se recurre, o bien, cuando proceda, intentar la vía jurisdiccional que corresponda.

Asimismo, si desea más asesoría respecto a la Información Geográfica que se le está proporcionando, o bien, respecto a la Información Estadística y Geográfica que el INEGI genera, integra y difunde, puede contactarnos por cualquiera de nuestros [canales de atención](#), en donde le atenderán asesores especializados en dicha información:

- Número telefónico gratuito: 800 111 46 34
- Correo electrónico: atencion.usuarios@inegi.org.mx
- Chat: <http://chat.inegi.org.mx/code/webchatLogin.php>
- Facebook: <https://www.facebook.com/INEGIMexico/>
- Twitter: https://twitter.com/inegi_informa

- Instagram: https://www.instagram.com/inegi_informa/
- Centros de Información INEGI, cuyos domicilios están disponibles para su consulta en: <http://www.inegi.org.mx/app/centrosinformacion/>

Sin perjuicio de lo anterior y con el objeto de complementar la información de su requerimiento, de conformidad con los artículos 1 primero y segundo párrafos, 2 fracción I, 26 y 41 fracción I, inciso c) de la Ley Orgánica de la Administración Pública Federal; 1, 2, apartado A, fracción II, inciso f), 3, 4 y 17, fracción XXIII del Reglamento Interior de la Secretaría de Desarrollo Agrario, Territorial y Urbano, se considera que podría corresponder a la **Secretaría de Desarrollo Agrario, Territorial y Urbano (SEDATU)**, en su carácter de Dependencia del Poder Ejecutivo Federal, quien, a través de su Coordinación General de Desarrollo Metropolitano y Movilidad, le corresponde la elaboración y aplicación territorial de criterios respecto al desarrollo urbano, la planeación, control y crecimiento de las ciudades y zonas metropolitanas del país, además de los centros de población en general, así como su respectiva infraestructura de comunicaciones, movilidad y de servicios; así como, **impulsar en las entidades federativas, en los municipios y en las alcaldías, a través de mecanismos de coordinación, la implementación de sistemas integrados de transporte, calles y redes de vialidades.**

De igual manera, conforme al artículo 115, párrafo primero, Base V, inciso a) de la Constitución Política de los Estados Unidos Mexicanos y 59, fracción III de la Ley General de Asentamientos Humanos, Ordenamiento Territorial y Desarrollo Urbano, se considera que le podría corresponder al **Municipio de Santa Cruz Tlaxcala, en el Estado de Tlaxcala**, como parte integrante de la Federación, en el ámbito de sus respectivas competencias, toda vez, que los Estados adoptarán, para su régimen interior, la forma de gobierno republicano, representativo, democrático, laico y popular, teniendo como base de su división territorial y de su organización política y administrativa, el municipio libre.

En este sentido los Municipios, en los términos de las leyes federales y Estatales relativas, estarán facultados para **formular, aprobar y administrar la zonificación** y planes de desarrollo urbano municipal, así como los planes en materia de movilidad y seguridad vial. La zonificación primaria deberá establecerse en los programas municipales de Desarrollo Urbano, en la que se determinarán la red de vialidades primarias que estructure la conectividad, la movilidad y la accesibilidad universal.

Asimismo, de conformidad con lo dispuesto por los artículos 59 y 60 fracciones I, IV y XXIII de la Ley Orgánica de la Administración Pública del Estado de Tlaxcala se considera que le podría corresponder a la **Secretaría de Ordenamiento Territorial y Vivienda del estado de Tlaxcala** en su carácter de dependencia de la Administración Pública Centralizada del Estado de Tlaxcala, encargada de diseñar, definir y ejecutar los planes, programas y acciones en materia de desarrollo urbano, vivienda y ordenamiento territorial; regular, promover y vigilar el desarrollo de las zonas metropolitanas, conurbaciones, ciudades, localidades, colonias y demás asentamientos humanos, mediante una adecuada planificación, zonificación y ordenación del territorio; así como, llevar a cabo estudios, estadísticas e investigaciones relativas al ordenamiento territorial sustentable.

Por lo anterior, en caso de que sea su intención formular su petición directamente a la **Secretaría de Desarrollo Agrario, Territorial y Urbano, al Municipio de Santa Cruz Tlaxcala, en el Estado de Tlaxcala** y a la **Secretaría de Ordenamiento Territorial y Vivienda del Estado de Tlaxcala**; puede utilizar la Plataforma Nacional de Transparencia, ello toda vez que son Sujetos Obligados al cumplimiento de lo dispuesto por la Ley General de Transparencia y Acceso a la Información

Pública y la Ley Federal de Transparencia y Acceso a la Información Pública, en términos de lo dispuesto por el artículo 1 de ambas Leyes, pudiendo acceder en la siguiente dirección electrónica:

<http://www.plataformadetransparencia.org.mx>

Centro de Atención de Llamadas INEGI

Nacional: 800 111 46 34

Internacional: + 52 4491491300

www.inegi.org.mx

atencion.usuarios@inegi.org.mx

Síguenos en     



”

Para cualquier comentario o aclaración respecto a esta respuesta, ponemos a su disposición la cuenta de correo electrónico **unidad.transparencia@inegi.org.mx**, y la línea telefónica **800 463 44 88**, con la atención del Servidor Público Félix Alejandro Medina Espinosa, Subdirector de Análisis de la Información Pública, en un horario de 9:00 a 16:00 horas, de lunes a viernes.

III. Fundamento legal

Ley del Sistema Nacional de Información Estadística y Geográfica.

Artículo 47.- Los datos que proporcionen los Informantes del Sistema, serán confidenciales en términos de esta Ley y de las reglas generales que conforme a ella dicte el Instituto.

Artículo 99.- El Servicio Público de Información Estadística y Geográfica será prestado en forma exclusiva por el Instituto. Lo anterior, sin perjuicio de que las propias Unidades den a conocer la Información que generen identificándola como parte del Sistema.

Artículo 100.- El Instituto, siguiendo las mejores prácticas internacionales, pondrá a disposición de quien lo solicite, los microdatos de las encuestas nacionales y muestras representativas de los operativos censales que realice con la mayor desagregación posible, sin violar la confidencialidad y reserva de la información básica establecidas en la presente Ley. La Junta de Gobierno deberá establecer los procedimientos y condiciones para facilitar el acceso a dicha información de manera expedita.

Artículo 101.- Cuando a petición de algún usuario se requiera al Instituto copia, copia certificada o cualquier clase de impresión o respaldo de la Información de Interés Nacional, ésta se entregará al usuario en los términos que fijen las disposiciones correspondientes y previa recepción del pago de los derechos que para estos casos establezca la Ley Federal de Derechos.

Artículo 102.- El Instituto no estará obligado a proporcionar aquella información que:

I. Tenga en virtud de cualquier disposición legal el carácter de confidencial, clasificada, reservada o de cualquier otra forma se encuentre restringida su difusión, o

II. El usuario la requiera procesada en cualquier forma distinta a como se encuentra disponible, sin perjuicio de que el Instituto la pueda procesar y poner a disposición de los usuarios en forma onerosa, sujetándose en todo caso a los principios de confidencialidad, accesibilidad y transparencia.

Lineamientos de Transparencia, Acceso a la Información Pública y Protección de Datos Personales del Instituto Nacional de Estadística y Geografía.

Artículo 100.-

...

Si la competencia o parcial competencia del Instituto radicara en información estadística y/o geográfica generada al amparo de la Ley del Sistema, la respuesta a la misma será dada a conocer al solicitante por la Ventanilla de Atención a Usuarios, en términos de lo dispuesto por los artículos 47, 98, 99, 100, 101 y 102 de la Ley del Sistema, **sin perjuicio de lo anterior se otorgará respuesta por medio de la Plataforma Nacional.**

Artículo 102.- El procedimiento interno para dar trámite a las solicitudes de acceso a la Información pública del Instituto a que hace referencia el artículo 134 de la Ley General y 137 de la Ley Federal, deberá desahogarse en un plazo máximo de veinte días hábiles, en los términos que establece el primer párrafo del artículo 132 de la Ley General, así como el primer párrafo del artículo 135 de la Ley Federal. Dentro de dicho plazo se entenderá comprendida la notificación al solicitante a través de la Unidad de Transparencia, o los Enlaces Estatales, según corresponda.

El procedimiento para el desahogo de las solicitudes de Acceso a la Información en el Instituto, será el siguiente:

...

VII. En aquellos casos en que se reciba una solicitud de Información Estadística y Geográfica, por medio de la Plataforma Nacional, la Unidad de Transparencia canalizará al Servicio Público de Información para ser atendida en términos de la Ley del Sistema. Sin perjuicio de lo anterior la Unidad de Transparencia atenderá la solicitud de información conforme lo que establece la Ley General y la Ley Federal.