



H. AYUNTAMIENTO CONSTITUCIONAL  
DE PROGRESO DE CASTRO YUCATÁN

Dependencia: H. AYUNTAMIENTO

Departamento: SRIA. MUNICIPAL

Oficio Número: SM/043/2024

**ASUNTO:** El que se indica.

Progreso, Yucatán, a 23 de Septiembre de 2024

**M.A.F. IRESINE SOLIS HERNÁNDEZ**  
**TITULAR DE LA UNIDAD DE TRANSPARENCIA**  
**DEL H. AYUNTAMIENTO DE PROGRESO**  
**P R E S E N T E.-**

Por medio de la presente y en respuesta a su oficio marcado con el número UTP/311218724000119-003/2024; donde se solicita atender la solicitud de acceso a la información pública con número de folio 311218724000119, en la cual requirió información en los siguientes términos: **"Por este medio solicito que me informe: Los bienes inmuebles (terrenos) que fueron desincorporados para su transmisión de dominio (compraventa, donación, mutuo, comodato, etc) durante las dos administraciones del entonces alcalde Julián Zacarías Curi, que abarca del periodo del año 2018 al 2024"**.

Por lo consiguiente le envío la siguiente información:

1. 1 Copia simple del Acta de Cabildo marcada con el No. 99 de fecha 6 de Mayo del año 2019;
2. 1 Copia simple del Acta de Cabildo marcada con el No. 163 de fecha 9 de Octubre del año 2019;
3. 1 Copia simple del Acta de Cabildo marcada con el No. 225 de fecha 29 de Febrero del año 2020;
4. 1 Copia simple del Acta de Cabildo marcada con el No. 277 de fecha 8 de Agosto del año 2020;
5. 1 Copia simple del Acta de Cabildo marcada con el No. 284 de fecha 13 de Agosto del año 2020;
6. 1 Copia simple del Acta de Cabildo marcada con el No. 335 de fecha 18 de Enero del año 2021;
7. 1 Copia simple del Acta de Cabildo marcada con el No. 340 de fecha 4 de Febrero del año 2021;
8. 1 Copia simple del Acta de Cabildo marcada con el No. 342 de fecha 5 de Febrero del año 2021;
9. 1 Copia simple del Acta de Cabildo marcada con el No. 358 de fecha 29 de Marzo del año 2021;
10. 1 Copia simple del Acta de Cabildo marcada con el No. 361 de fecha 8 de Abril del año 2021;
11. 1 Copia simple del Acta de Cabildo marcada con el No. 58 de fecha 16 de Diciembre del año 2021;
12. 1 Copia simple del Acta de Cabildo marcada con el No. 205 de fecha 27 de Octubre del año 2022;
13. 1 Copia simple del Acta de Cabildo marcada con el No. 276 de fecha 24 de Mayo del año 2023;
14. 1 Copia simple del Acta de Cabildo marcada con el No. 327 de fecha 25 de Septiembre del año 2023;
15. 1 Copia simple del Acta de Cabildo marcada con el No. 353 de fecha 21 de Diciembre del año 2023;
16. 1 Copia simple del Acta de Cabildo marcada con el No. 446 de fecha 9 de Agosto del año 2024;

Sin otro particular le envío un cordial saludo.

**ATENTAMENTE**  
**SECRETARIO MUNICIPAL DEL H. AYUNTAMIENTO**  
**DEL MUNICIPIO DE PROGRESO, YUCATÁN**

**ING. JOSÉ EFRAÍN ESCALANTE DOMÍNGUEZ.**

C. c. p. Archivo.

*Recibido*  
25/09/24  
1:54 pm





**Acta Número: Noventa y nueve.**

En la Ciudad de Progreso de Castro del Estado de Yucatán, Estados Unidos Mexicanos, siendo las Diecisiete horas del día Seis de Mayo de dos mil diecinueve, se reunieron en el Salón de los Presidentes Municipales de Palacio Municipal de ésta Ciudad de Progreso de Castro, los Ciudadanos Regidores C. Julián Zacarías Curi, Presidente Municipal, Comisión: Seguridad Publica, Transito, Protección Civil y Hacienda; L.E.P. Elda Margarita Hevia Li, Síndico Municipal; Ing. José Alfredo Salazar Rojo, Secretario Municipal, Comisión: Turismo; Arq. Geovana Leticia Ganzo León, Regidora de Servicios Públicos y Cementerios; C. Franklin Antonio Franco Sánchez, Regidor de Desarrollo Urbano y Obra Pública; C.D. Guadalupe Ivone Rassam Jiménez, Regidora de Desarrollo y Asistencia Social; C. Mauricio José Pardío Cortez, Regidor de Transporte, Agua Potable y Alcantarillado y Pesca; L.E.P. Jorge Carlos Anatolio Méndez Basto, Regidor de Salud y Ecología; L.E.P. Verónica Goretty Irigoyen Ocampo, Regidora de Nomenclatura, Desarrollo Integral de la Familia y de la Mujer; C. Luis Armando Reyes Maldonado, Regidor de Comisarias; C. Patricia del Pilar Sauri Barroso, Regidora de Educación, Cultura y Deporte; con el objeto de celebrar Sesión Extraordinaria para la cual fueron previamente convocados bajo el siguiente Orden del Día: I.- Lectura del Orden del Día. II.- Lista de asistencia. III.- Declaración de estar legalmente instalado el Honorable Ayuntamiento para celebrar Sesión Extraordinaria. IV.- Lectura del Acta anterior para su aprobación y firma de conformidad; V.- Asunto a tratar: 1.- Presentación y aprobación en su caso, de la solicitud del C. Luis Máximo Pacheco, en la cual requiere se le otorgue la Concesión de un predio marcado con el número 2-I de la calle 81 perteneciente al Fundo Legal del Municipio de Progreso, Yucatán. VI.- Clausura de la Sesión. En Cumplimiento al **primer** punto del orden del día, el Secretario Municipal, Ing. José Alfredo Salazar Rojo, dio lectura al orden del día conforme a la cual se celebra la presente Sesión Extraordinaria. Acto seguido y cumpliendo con el **segundo** punto del orden del día el Secretario Municipal, Ing. José Alfredo Salazar Rojo; pasó lista de asistencia a los Ciudadanos regidores


Elda y Hevia Li

presentes; En el **tercer** punto del orden del día el Presidente Municipal, C. Julián Zacarias Curi, declaró legalmente instalado el Honorable Ayuntamiento para celebrar esta Sesión Extraordinaria siendo las Diecisiete horas con diez minutos. Para dar cumplimiento al **cuarto** punto del orden del día el Secretario Municipal, Ing. José Alfredo Salazar Rojo, solicitó dispensa de la lectura del acta anterior para una próxima sesión, siendo ésta aprobada por unanimidad. Seguidamente y para dar cumplimiento al **quinto** punto del orden del día y como **único** asunto a tratar, el Secretario Municipal, Ing. José Alfredo Salazar Rojo, presentó para aprobación en su caso, la solicitud del C. Luis Máximo Pacheco, en la cual requiere se le otorgue la Concesión de un predio marcado con el número 2-I de la calle 81 perteneciente al Fundo Legal del Municipio de Progreso, Yucatán. Para lo cual expuso al H. Cabildo, que el C. Luis Máximo Pacheco, manifiesta que tiene la posesión pacífica e ininterrumpida de dicho predio desde hace más de 10 años, el cual se describe a continuación: "Predio urbano con casa de concreto, ubicado en la Localidad y Municipio de Progreso, Yucatán, en la sección catastral 02, manzana 208, con número provisional 2-I de la calle 81, con las siguientes medidas y colindancias según levantamiento: partiendo del vértice del ángulo Noroeste con dirección al Oriente sobre la calle 81 la cual constituye su frente mide 10.95 mts, de éste punto hacia el Sur mide 30.40 mts, de éste punto hacia el Poniente mide 11.31 mts, de éste punto hacia el Norte hasta llegar al punto de partida y cerrar el perímetro mide 30.59 mts, y sus linderos son: al Norte calle 81, al Sur predio número 152 de la calle 48, al Poniente predio número 2-H y al Oriente predio número 2-LL de la misma calle". Después de un análisis detallado y con fundamento en el artículo 115 Fracciones I y II de la Constitución Política de los Estados Unidos Mexicanos, el artículo 77 Base Quinta y 82 fracción I de la Constitución Política del Estado de Yucatán, y los artículos 40, 41 Inciso B fracciones IX, XI, XIII, XIV Y XV, 55 fracciones I, II y XV, 56 fracción II, 77, 79, 152 fracción I, 154, 155 y 156 de la Ley de Gobierno de los Municipios del Estado de Yucatán, y del Decreto número 239 de fecha veintitrés de noviembre de mil novecientos setenta y ocho y que Reforma el Decreto número 334 de fecha tres de

*Eduardo Hernández*



abril de mil novecientos veintitrés y publicado en el Diario Oficial del Gobierno del Estado, en fecha cinco de abril de mil novecientos veintitrés, el Secretario Municipal, Ing. José Alfredo Salazar Rojo, la sometió a votación, siendo aprobada por unanimidad. Publíquese en la Gaceta Municipal, Órgano Oficial del H. Ayuntamiento del Municipio de Progreso, Yucatán, para los fines correspondientes. Seguidamente el Presidente Municipal, C. Julián Zacarías Curi, ordenó la elaboración y firma del acta. Acto seguido y para dar cumplimiento al **Sexto** punto del orden del día el Secretario Municipal, Ing. José Alfredo Salazar Rojo, le solicita al Presidente Municipal, C. Julián Zacarías Curi, clausurar ésta sesión. Inmediatamente el Presidente Municipal, declaró legalmente clausurada la **Octagésima Segunda Sesión Extraordinaria**, siendo las Dieciocho horas con treinta minutos del propio día. Doy Fe. -----




C. Julián Zacarías Curi  
Presidente Municipal



L.E.P. Elda Margarita Hevia Li.  
Síndico Municipal





Ing. José Alfredo Salazar Rojo  
Secretario Municipal.




Arq. Geovana Leticia Ganzo León.  
Regidora de Servicios Públicos y Cementerios.




C. Franklin Antonio Franco Sánchez.  
Regidor de Desarrollo Urbano y Obra Pública.





C.D. Guadalupe Ivone Rassam Jiménez.  
Regidora de Desarrollo y Asistencia Social.



C. Mauricio José Pardo Cortez  
Regidor de Transporte, Agua Potable y  
Alcantarillado y Pesca.



L.E.P. Jorge Carlos Anatolio Méndez Basto.  
Regidor de Salud y Ecología.



LEP. Verónica Gorelty Irigoyen Ocampo.  
Regidora de Nomenclatura, Desarrollo Integral  
de la Familia y de la Mujer.





C. Luis Armando Reyes Maldonado.  
Regidor de Comisarias.



C. Patricia del Pilar Sauri Barroso.  
Regidora de Educación, Cultura y Deporte.

*Elba y. Hernández*



Las presentes firmas corresponden al Acta de la Octagésima Segunda Sesión Extraordinaria del H. Ayuntamiento del Municipio de Progreso, Yucatán, para el periodo 2018-2021, llevada a cabo el día Seis de Mayo del año 2019.

**Acta Número: Ciento sesenta y tres.**

En la Ciudad de Progreso de Castro del Estado de Yucatán, Estados Unidos Mexicanos, siendo las Catorce horas del día Nueve de Octubre de dos mil diecinueve, se reunieron en el Salón de los Presidentes Municipales de Palacio Municipal de ésta Ciudad de Progreso de Castro, los Ciudadanos Regidores C. Julián Zacarías Curi, Presidente Municipal, Comisión: Seguridad Publica, Transito, Protección Civil y Hacienda; L.E.P. Elda Margarita Hevia Li, Síndico Municipal; Ing. José Alfredo Salazar Rojo, Secretario Municipal, Comisión: Turismo; Arq. Geovana Leticia Ganzo León, Regidora de Servicios Públicos y Cementerios; C. Franklin Antonio Franco Sánchez, Regidor de Desarrollo Urbano y Obra Pública; C.D. Guadalupe Ivone Rassam Jiménez, Regidora de Desarrollo y Asistencia Social; C. Mauricio José Pardío Cortez, Regidor de Transporte, Agua Potable y Alcantarillado y Pesca; L.E.P. Jorge Carlos Anatolio Méndez Basto, Regidor de Salud y Ecología; L.E.P. Verónica Goretty Irigoyen Ocampo, Regidora de Nomenclatura, Desarrollo Integral de la Familia y de la Mujer; C. Luis Armando Reyes Maldonado, Regidor de Comisarias; C. Patricia del Pilar Sauri Barroso, Regidora de Educación, Cultura y Deporte; con el objeto de celebrar Sesión Extraordinaria para la cual fueron previamente convocados bajo el siguiente Orden del Día: I.- Lectura del Orden del Día. II.- Lista de asistencia. III.- Declaración de estar legalmente instalado el Honorable Ayuntamiento para celebrar Sesión Extraordinaria. IV.- Lectura del Acta anterior para su aprobación y firma de conformidad; V.- Asuntos a tratar: 1.- Presentación y aprobación en su caso, de solicitudes para otorgar Concesiones de Terrenos de Fundo Legal del Municipio de Progreso, Yucatán. 2.- Presentación y aprobación en su caso, para otorgar Permisos de Enajenación de Predios de Fundo Legal del Municipio de Progreso, Yucatán. VI.- Clausura de la Sesión. En Cumplimiento al **primer** punto del orden del día, el Secretario Municipal, Ing. José Alfredo Salazar Rojo, dio lectura al orden del día conforme a la cual se celebra la presente Sesión Extraordinaria. Acto seguido y cumpliendo con el **segundo** punto del orden del día el Secretario Municipal, Ing. José Alfredo Salazar Rojo; pasó


Eldy Hevia

lista de asistencia a los Ciudadanos regidores presentes; En el **tercer punto** del orden del día el Presidente Municipal, C. Julián Zacarías Curi, declaró legalmente instalado el Honorable Ayuntamiento para celebrar esta Sesión Extraordinaria siendo las Catorce horas con diez minutos. Para dar cumplimiento al **cuarto** punto del orden del día el Secretario Municipal, Ing. José Alfredo Salazar Rojo, solicitó dispensa de la lectura del acta anterior para una próxima sesión, siendo ésta aprobada por unanimidad. Seguidamente y para dar cumplimiento al **quinto** punto del orden del día y como **primer** asunto a tratar, el Secretario Municipal, Ing. José Alfredo Salazar Rojo, presentó para aprobación en su caso, las solicitudes para otorgar Concesiones de Terrenos de Fondo Legal del Municipio de Progreso, Yucatán. Las cuales se relacionan a continuación: -----

**1.- C. GUADALUPE CONCEPCIÓN CHAN GIO.- CALLE 19 NÚMERO 2-P DE LA LOCALIDAD DE CHICXULUB PUERTO DEL MUNICIPIO DE PROGRESO, YUCATÁN.-** El cual se describe a continuación.- "Solar sin casa ubicado en la Localidad de Chicxulub Puerto del Municipio de Progreso, Yucatán, en la sección catastral 02, manzana 046, con número 2-P de la calle 19 con una extensión de 10.00 mts de frente por 29.60 mts de fondo de figura regular, con una superficie de 296.00 m<sup>2</sup> y sus linderos son: al Norte la calle 19, al Sur predio de fondo legal, al Oriente predio número 2-K de la calle 19 y al Poniente predio 2-LL de la calle 19". -----

**2.- C. SILVIA ARMINDA UICAB AGUILAR.- CALLE 12 NÚMERO 114 DE LA LOCALIDAD DE CHICXULUB PUERTO DEL MUNICIPIO DE PROGRESO, YUCATÁN.-** El cual se describe a continuación.- "Solar sin casa, ubicada en la Localidad de Chicxulub Puerto del Municipio de Progreso, Yucatán, en la manzana 047 "A" de la sección catastral 01, marcado con el número 114 de la calle 12 entre las calles 23 y 25, con la extensión de 8.00 mts de frente por 42.00 mts de fondo, de figura regular, con una superficie de 336.00 m<sup>2</sup>". -----

**3.- C. SANTOS IGNACIO REYES CHUC.- CALLE 16 NÚMERO 11 POR 9 Y 11 DE LA LOCALIDAD DE CHUBURNÁ PUERTO DEL MUNICIPIO DE PROGRESO, YUCATÁN.-** El cual se describe a

  
2

continuación.- "Predio urbano ubicado en la calle 16 con cruzamientos 9 y 11 de la manzana 024 sección catastral 01 de la Localidad de Chuburná Puerto, Municipio de Progreso, Yucatán, que tiene las medidas siguientes, según plano: 16.00 mts de frente por 26.36 mts de fondo de figura irregular, consistiendo esta misma en su costado sur que mide 26.36 mts teniendo una superficie de 420.50 m<sup>2</sup> y los linderos siguientes: al Norte predio particular, al Sur predio de Isidro Cen, al Oriente la calle 16 de por medio y al poniente predio de fundo legal". -----


**4.- C. VICTORIANO TZAB POOL.- CALLE 12 NÚMERO 4 DE LA LOCALIDAD DE CHUBURNÁ**

**PUERTO DEL MUNICIPIO DE PROGRESO, YUCATÁN.-** El cual se describe a continuación: "Solar sin casa, ubicado en la Localidad de Chuburná Puerto del Municipio de Progreso, Yucatán, en la sección catastral 008, manzana 01, con número 4 de la calle 12 con una extensión de 10.30 mts de frente por 39.70 mts de fondo de figura regular, con una superficie de 408.91 m<sup>2</sup> y sus linderos son: al Norte predio de Julio Tzab, al Sur predio de Julio Osalde, al Oriente predio de Alberto Tzab y al Poniente la calle 12". -----

**5.- C. JUAN CHALÉ CHÍ.- CALLE 13 NÚMERO 21 POR 2 Y 4 DE LA LOCALIDAD DE CHUBURNÁ**

**PUERTO.-** El cual se describe a continuación: "Solar sin casa, ubicado en la Localidad de Chuburná Puerto del Municipio de Progreso, Yucatán, en la sección catastral 02, manzana 018, con número 21 de la calle 13 con una extensión de 15.50 mts de frente por 36.10 mts de fondo, de figura regular, con una superficie de 559.55 m<sup>2</sup> y sus linderos son: al Norte predio de Miguel Ángel Pech, al Sur la calle 13, al Oriente predio de Miguel Martín y al Poniente predio de Mario Sosa. -----

Después de un análisis detallado y con fundamento en el artículo 115 Fracciones I y II de la Constitución Política de los Estados Unidos Mexicanos, el artículo 77 Base Quinta y 82 fracción I de la Constitución Política del Estado de Yucatán, y los artículos 40, 41 Inciso B fracciones IX, XI, XIII, XIV Y XV, 55 fracciones I, II y XV, 56 fracción II, 77, 79, 152 fracción I, 154, 155 y 156 de la Ley de Gobierno de los Municipios del Estado de Yucatán, y del Decreto número 239 de fecha veintitrés de



noviembre de mil novecientos setenta y ocho y que Reforma el Decreto número 334 de fecha tres de abril de mil novecientos veintitrés y publicado en el Diario Oficial del Gobierno del Estado, en fecha cinco de abril de mil novecientos veintitrés, el Secretario Municipal, Ing. José Alfredo Salazar Rojo, las sometió a votación, aprobando por unanimidad el H. Cabildo, el siguiente Acuerdo: -----

PRIMERO.- Se autoriza al C. Julián Zacarías Curi y al Ing. José Alfredo Salazar Rojo, Presidente y Secretario Municipal respectivamente para expedir las Concesiones de los Terrenos de Fundo Legal solicitados, así como la firma posteriormente de los Títulos de Propiedad de los mismos. -----

SEGUNDO.- Publíquese en la Gaceta Municipal, Órgano Oficial del H. Ayuntamiento del Municipio de Progreso, Yucatán, para los fines correspondientes. -----

Seguidamente y como **segundo** asunto a tratar, el Secretario Municipal, Ing. José Alfredo Salazar Rojo, presentó para aprobación en su caso, otorgar Permisos de Enajenación de Predios de Fundo Legal del Municipio de Progreso, Yucatán. Las cuales se relacionan a continuación: -----

- 1.- **C. Margarita Pérez Vásquez.-** Calle 84 # 189 "A" por 87 del Municipio de Progreso, Yucatán;
- 2.- **C. Freddy René Maldonado Figueroa.-** Calle 19 # 2-F por 6 y 6-A de la Localidad de Chicxulub Puerto del Municipio de Progreso, Yucatán; y
- 3.- **C. Isaac de Jesús Herrera Cirerol.-** Calle 62 # 690 por 55 y 55-A del Fraccionamiento Campestre Flamboyanes del Municipio de Progreso, Yucatán.
- 4.- **C. Julia Chan Moo.-** Calle 22 # 63-B de la Localidad de Chelem Puerto del Municipio de Progreso, Yucatán.

Después de un análisis detallado y con fundamento en el artículo 115 Fracciones I y II de la Constitución Política de los Estados Unidos Mexicanos, el artículo 77 Base Quinta y 82 fracción I de la Constitución Política del Estado de Yucatán, y los artículos 40, 41 Inciso B fracciones IX, XI, XIII, XIV Y XV, 55 fracciones I, II y XV, 56 fracción II, 77, 79, 152 fracción I, 154, 155, 156 de la Ley de Gobierno de los Municipios del Estado de Yucatán, y del Decreto número 239 de fecha veintitrés de

*E. H. y H. H.*

noviembre de mil novecientos setenta y ocho y que Reforma el Decreto número 334 de fecha tres de abril de mil novecientos veintitrés y publicado en el Diario Oficial del Gobierno del Estado, en fecha cinco de abril de mil novecientos veintitrés, el Secretario Municipal, Ing. José Alfredo Salazar Rojo, las sometió a votación, aprobando por unanimidad el H. Cabildo, el siguiente Acuerdo: -----

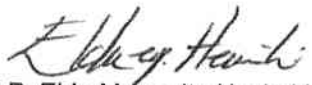
PRIMERO.- Se autoriza al C. Julián Zacarías Curi, otorgar los Permisos de Enajenación de Predios de Fundo Legal del Municipio de Progreso, Yucatán, solicitados. -----

SEGUNDO.- Publíquese en la Gaceta Municipal, Órgano Oficial del H. Ayuntamiento del Municipio de Progreso, Yucatán, para los fines correspondientes. -----

Seguidamente el Presidente Municipal, C. Julián Zacarías Curi, ordenó la elaboración y firma del acta. Acto seguido y para dar cumplimiento al **Sexto** punto del orden del día el Secretario Municipal, Ing. José Alfredo Salazar Rojo, le solicita al Presidente Municipal, C. Julián Zacarías Curi, clausurar ésta sesión. Inmediatamente el Presidente Municipal, declaró legalmente clausurada la **Centésima Trigésima Quinta Sesión Extraordinaria**, siendo las Catorce horas con cincuenta y cinco minutos del propio día. Doy Fe. -----



C. Julián Zacarías Curi  
Presidente Municipal



L.E.P. Elda Margarita Hevia Li.  
Síndico Municipal



Ing. José Alfredo Salazar Rojo  
Secretario Municipal.

Arq. Geovana Leticia Ganzo León.  
Regidora de Servicios Públicos y Cementerios.

C. Franklin Antonio Franco Sánchez.  
Regidor de Desarrollo Urbano y Obra Pública.

C.D. Guadalupe Ivone Rassam Jiménez.  
Regidora de Desarrollo y Asistencia Social.

C. Mauricio José Pardo Cortez  
Regidor de Transporte, Agua Potable y  
Alcantarillado y Pesca.

L.E.P. Jorge Carlos Anatolio Méndez Basto.  
Regidor de Salud y Ecología.

LEP. Verónica Goretti Irigoyen Ocampo.  
Regidora de Nomenclatura, Desarrollo Integral  
de la Familia y de la Mujer.



C. Luis Armando Reyes Maldonado.  
Regidor de Comisarias.

C. Patricia del Pilar Sauri Barroso.  
Regidora de Educación, Cultura y Deporte.

Las presentes firmas corresponden al Acta de la Centésima Trigésima Quinta Sesión Extraordinaria del H. Ayuntamiento del Municipio de Progreso, Yucatán, para el periodo 2018-2021, llevada a cabo el día Nueve de Octubre del año 2019.

**Acta Número: Doscientos veinticinco.**

En la Ciudad de Progreso de Castro del Estado de Yucatán, Estados Unidos Mexicanos, siendo las Once horas del día Veintinueve de Febrero de dos mil Veinte, se reunieron en el Salón de los Presidentes Municipales de Palacio Municipal de ésta Ciudad de Progreso de Castro, los Ciudadanos Regidores C. Julián Zacarías Curi, Presidente Municipal, Comisión: Seguridad Publica, Transito, Protección Civil y Hacienda; L.E.P. Elda Margarita Hevia Li, Síndico Municipal; Ing. José Alfredo Salazar Rojo, Secretario Municipal, Comisión: Turismo; Arq. Geovana Leticia Ganzo León, Regidora de Servicios Públicos y Cementerios; C. Franklin Antonio Franco Sánchez, Regidor de Desarrollo Urbano y Obra Pública; C.D. Guadalupe Ivone Rassam Jiménez, Regidora de Desarrollo y Asistencia Social; C. Mauricio José Pardío Cortez, Regidor de Transporte, Agua Potable y Alcantarillado y Pesca; L.E.P. Jorge Carlos Anatolio Méndez Basto, Regidor de Salud y Ecología; L.E.P. Verónica Goretty Irigoyen Ocampo, Regidora de Nomenclatura, Desarrollo Integral de la Familia y de la Mujer; C. Luis Armando Reyes Maldonado, Regidor de Comisarias; C. Patricia del Pilar Sauri Barroso, Regidora de Educación, Cultura y Deporte; con el objeto de celebrar Sesión Extraordinaria para la cual fueron previamente convocados bajo el siguiente Orden del Día: I.- Lectura del Orden del Día. II.- Lista de asistencia. III.- Declaración de estar legalmente instalado el Honorable Ayuntamiento para celebrar Sesión Extraordinaria. IV.- Lectura de las Actas anteriores (de la 154 a la 184) para su aprobación y firma de conformidad; V.- Asunto a tratar: 1.- Presentación y aprobación en su caso, de solicitudes para otorgar Concesiones de Terrenos de Fundo Legal del Municipio de Progreso, Yucatán. VI.- Clausura de la Sesión. En Cumplimiento al **primer** punto del orden del día, el Secretario Municipal, Ing. José Alfredo Salazar Rojo, dio lectura al orden del día conforme a la cual se celebra la presente Sesión Extraordinaria. Acto seguido y cumpliendo con el **segundo** punto del orden del día el Secretario Municipal, Ing. José Alfredo Salazar Rojo; pasó lista de asistencia a los Ciudadanos regidores presentes; En el **tercer** punto del orden del día el Presidente Municipal, C. Julián Zacarías



Curi, declaró legalmente instalado el Honorable Ayuntamiento para celebrar esta Sesión Extraordinaria siendo las Once horas con diez minutos. Para dar cumplimiento al **cuarto** punto del orden del día el Secretario Municipal, Ing. José Alfredo Salazar Rojo, dio lectura a las siguientes Actas: Acta número Ciento cincuenta y cuatro, de fecha 17 de Septiembre de 2019, Acta número Ciento cincuenta y cinco, de fecha 30 de Septiembre de 2019, Acta número Ciento cincuenta y seis, de fecha 30 de Septiembre de 2019, Acta número Ciento cincuenta y siete, de fecha 30 de Septiembre de 2019, Acta número Ciento cincuenta y ocho, de fecha 30 de Septiembre de 2019, Acta número Ciento cincuenta y nueve, de fecha 30 de Septiembre de 2019, Acta número Ciento sesenta, de fecha 30 de Septiembre de 2019, Acta número Ciento sesenta y uno, de fecha 9 de Octubre de 2019, Acta número Ciento sesenta y dos, de fecha 9 de Octubre de 2019, Acta número Ciento sesenta y tres, de fecha 9 de Octubre de 2019, Acta número Ciento sesenta y cuatro, de fecha 9 de Octubre de 2019, Acta número Ciento sesenta y cinco, de fecha 9 de Octubre de 2019, Acta número Ciento sesenta y seis, de fecha 11 de Octubre de 2019, Acta número Ciento sesenta y siete, de fecha 25 de Octubre de 2019, Acta número Ciento sesenta y ocho, de fecha 25 de Octubre de 2019, Acta número Ciento sesenta y nueve, de fecha 25 de Octubre de 2019, Acta número Ciento setenta, de fecha 25 de Octubre de 2019, Acta número Ciento setenta y uno, de fecha 25 de Octubre de 2019, Acta número Ciento setenta y dos, de fecha 31 de Octubre de 2019, Acta número Ciento setenta y tres, de fecha 6 de Noviembre de 2019, Acta número Ciento setenta y cuatro, de fecha 6 de Noviembre de 2019, Acta número Ciento setenta y cinco, de fecha 6 de Noviembre de 2019, Acta número Ciento setenta y seis, de fecha 6 de Noviembre de 2019, Acta número Ciento setenta y siete, de fecha 6 de Noviembre de 2019, Acta número Ciento setenta y ocho, de fecha 6 de Noviembre de 2019, Acta número Ciento setenta y nueve, de fecha 6 de Noviembre de 2019, Acta número Ciento ochenta, de fecha 6 de Noviembre de 2019, Acta número Ciento ochenta y uno, de fecha 16 de Noviembre de 2019, Acta número Ciento ochenta y dos, de fecha 19 de Noviembre de 2019, Acta número Ciento ochenta y tres, de fecha 19 de Noviembre de 2019, y el Acta número Ciento ochenta y cuatro, de fecha 19 de Noviembre de 2019, siendo éstas aprobadas por unanimidad.

Seguidamente y para dar cumplimiento al **quinto** punto del orden del día y como **único** asunto a tratar, el Secretario Municipal, Ing. José Alfredo Salazar Rojo, presentó para aprobación en su caso,

*[Handwritten signature]*  
*[Handwritten signature]*

*[Handwritten signature]*

*[Handwritten signature]*

*[Handwritten signature]*


*[Handwritten signature]* *[Handwritten signature]* *[Handwritten signature]* *[Handwritten signature]* *[Handwritten signature]* *[Handwritten signature]*

las solicitudes para otorgar Concesiones de Terrenos de Fundo Legal del Municipio de Progreso, Yucatán. Las cuales se relacionan a continuación: -----

**1.- C. MARÍA CONCEPCIÓN MANZANILLA CHAY.- CALLE 30 NÚMERO 70 DE LA LOCALIDAD DE CHICXULUB PUERTO DEL MUNICIPIO DE PROGRESO, YUCATÁN.-** "Solar sin casa, ubicado en la Localidad de Chicxulub Puerto del Municipio de Progreso, Yucatán, en la sección catastral 01, manzana 033, con número 70 de la calle 30 con una extensión de 11.00 mts de frente por 33.70 mts de fondo de figura regular, con una superficie de 370.70 m<sup>2</sup> y sus linderos son: al Norte predio número 68 de la calle 30, al Sur predio de Manuel Lara, al Oriente predio de Ralf Walter y al Poniente, la calle 30". -----

**2.- C. SUEMY ARELY PACHECO MANZANO.- CALLE 30 NÚMERO 68 DE LA LOCALIDAD DE CHICXULUB PUERTO DEL MUNICIPIO DE PROGRESO, YUCATÁN.-** "Solar sin casa, ubicado en la Localidad de Chicxulub Puerto del Municipio de Progreso, Yucatán, en la sección catastral 01, manzana 033, con número 68 de la calle 30 con una extensión de 11.00 mts de frente por 33.70 mts de fondo de figura regular, con una superficie de 370.70 m<sup>2</sup> y sus linderos son: al Norte predio número 66 de la calle 30, al Sur predio número 7 de la calle 30, al Oriente predio de Ralf Walter y al Poniente, la calle 30". -----

**3.- C. MARIAN ALEJANDRA MOGUEL PACHECO.- CALLE 23 NÚMERO 1 DE LA LOCALIDAD DE CHICXULUB PUERTO DEL MUNICIPIO DE PROGRESO, YUCATÁN.-** "Predio urbano, ubicado en la Localidad de Chicxulub Puerto del Municipio de Progreso, Yucatán, en la manzana 047, de la sección catastral 02, marcado con el número 1 de la calle 23, con la extensión de 15.00 metros de frente por 25 metros de fondo, superficie de 375.00 m<sup>2</sup> de figura regular y los linderos siguientes: al norte, predio de Aristeo Chan Och, al Sur, la calle 23 la cual constituye su frente, al Oriente, predio de Norma Leticia Hernández Pérez y al Poniente, predio de Elena Cauich Dzib". -----




Handwritten signatures and stamps at the bottom of the document. On the right, there is a circular stamp with the number 3 inside. Below it, there is a signature that appears to be 'Marian Alejandra Moguel Pacheco'. To the left of this, there is another signature that appears to be 'Elena Cauich Dzib'. Further left, there is a signature that appears to be 'Aristeo Chan Och'. On the far left, there is a large, stylized signature that appears to be 'Manuel Lara'.

**4.- C. MARÍA DE LOURDES GARCÍA VALDEZ.- CALLE 87 NÚMERO 391-A DE LA LOCALIDAD Y MUNICIPIO DE PROGRESO, YUCATÁN.-** "Solar sin casa, ubicado en la Localidad y Municipio de Progreso, Yucatán; en la sección catastral 01, manzana 153, con número 391-A de la calle 87 con una extensión de 5.00 mts de frente por 20.00 mts de fondo de figura regular, con una superficie de 100.00 m<sup>2</sup> y sus linderos son: al Norte predio 390 de la calle 85, al Sur la calle 87, al Oriente la calle 116 y al Poniente predio número 393 de la calle 87". -----

**5.- C. MARGARITA DE LOS ÁNGELES CANCHÉ VENTURA.- CALLE 79-A NÚMERO 81 DE LA LOCALIDAD Y MUNICIPIO DE PROGRESO, YUCATÁN.-** "Solar sin casa, ubicado en la Localidad y Municipio de Progreso, Yucatán, en la sección catastral 02, manzana 135, con número 81 de la calle 79-A, con la extensión de 9.50 mts de frente por 23.00 mts de fondo, de figura regular, con una superficie de 220.80 m<sup>2</sup> y sus linderos siguientes: al Norte, la calle 79-A, al Sur, Oriente y Poniente, predios particulares". -----

**6.- C. MARÍA MELINA RAMÍREZ VERDE.- CALLE 60-D NÚMERO 697 DEL FRACCIONAMIENTO CAMPESTRE FLAMBOYANES DEL MUNICIPIO DE PROGRESO, YUCATÁN.-** "Solar sin casa, ubicado en la Localidad y Municipio de Progreso, Yucatán, en la sección catastral 04, manzana 112, con número 697 de la calle 60-D del fraccionamiento Campestre Flamboyanes, con la extensión de 8.00 mts de frente por 18.50 mts de fondo de figura regular, con una superficie de 148.00 m<sup>2</sup> y sus linderos siguientes: al Este el cual constituye su frente la calle 60-D, al Oeste predio de nueva creación marcado con el número 688 de la calle 62, al Norte predio de nueva creación marcado con el número 695 de la calle 60-D y al Sur, predio de nueva creación marcado con el número 699 de la calle 60-D". -----

Después de un análisis detallado y con fundamento en los artículos 115 fracciones I y II de la Constitución Política de los Estados Unidos Mexicanos, 77 Base Quinta y 82 fracción I de la Constitución Política del Estado de Yucatán, y los artículos 40, 41 Inciso B fracciones IX, XI, XIII, XIV


The bottom of the page features several handwritten signatures and stamps. On the left, there is a large, stylized signature. In the center, there is a signature that appears to be 'Santib'. To the right of this, there is a signature that looks like 'J'. Further right, there is a circular stamp with the number '4' inside, and next to it, another signature. On the far right, there is a signature that appears to be 'García'.


Y XV, 55 fracciones I, II y XV, 56 fracción II, 77, 79, 152 fracción I, 154, 155 y 156 de la Ley de Gobierno de los Municipios del Estado de Yucatán, y del Decreto número 239 de fecha veintitrés de noviembre de mil novecientos setenta y ocho y que Reforma el Decreto número 334 de fecha tres de abril de mil novecientos veintitrés y publicado en el Diario Oficial del Gobierno del Estado, en fecha cinco de abril de mil novecientos veintitrés, el Secretario Municipal, Ing. José Alfredo Salazar Rojo, las sometió a votación, aprobando por unanimidad el H. Cabildo, el siguiente Acuerdo: -----


PRIMERO.- Se autoriza al C. Julián Zacarías Curi y al Ing. José Alfredo Salazar Rojo, Presidente y Secretario Municipal, respectivamente para expedir las Concesiones de los Terrenos de Fundo Legal solicitados, así como la firma posteriormente de los Títulos de Propiedad de los mismos. -----

SEGUNDO.- Publíquese en la Gaceta Municipal, Órgano Oficial del H. Ayuntamiento del Municipio de Progreso, Yucatán, para los fines correspondientes. -----



Seguidamente el Presidente Municipal, C. Julián Zacarías Curi, ordenó la elaboración y firma del acta. Acto seguido y para dar cumplimiento al **Sexto** punto del orden del día el Secretario Municipal, Ing. José Alfredo Salazar Rojo, le solicita al Presidente Municipal, C. Julián Zacarías Curi, clausurar ésta sesión. Inmediatamente el Presidente Municipal, declaró legalmente clausurada la **Centésima Octagésima Octava Sesión Extraordinaria**, siendo las Once horas con cincuenta y cinco minutos del propio día. Doy Fe. -----

  
C. Julián Zacarías Curi  
Presidente Municipal

  
L.E.P. Elda Margarita Hevia Li.  
Síndico Municipal

  
Ing. José Alfredo Salazar Rojo  
Secretario Municipal.




Arq. Geovana Leticia Ganzo León.  
Regidora de Servicios Públicos y Cementerios.




C. Franklin Antonio Franco Sánchez.  
Regidor de Desarrollo Urbano y Obra Pública.



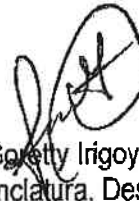
C.D. Guadalupe Wone Rassam Jiménez.  
Regidora de Desarrollo y Asistencia Social.



C. Mauricio José Pardío Cortez  
Regidor de Transporte, Agua Potable y  
Alcantarillado y Pesca.




L.E.P. Jorge Carlos Anatolio Méndez Basto.  
Regidor de Salud y Ecología.



LEP. Verónica Goretty Irigoyen Ocampo.  
Regidora de Nomenclatura, Desarrollo Integral  
de la Familia y de la Mujer.



C. Patricia del Pilar Sauri Barroso.  
Regidora de Educación, Cultura y Deporte.



Las presentes firmas corresponden al Acta de la Centésima Octagésima Octava Sesión Extraordinaria del H. Ayuntamiento del Municipio de Progreso, Yucatán, para el periodo 2018-2021, llevada a cabo el día Veintinueve de Febrero del año 2020.

**Acta Número: Doscientos setenta y siete.**

En la Ciudad de Progreso de Castro del Estado de Yucatán, Estados Unidos Mexicanos, siendo las Once horas del día Ocho de Agosto de dos mil Veinte, se reunieron en el Salón de los Presidentes Municipales de Palacio Municipal de ésta Ciudad de Progreso de Castro, los Ciudadanos Regidores C. Julián Zacarías Curi, Presidente Municipal, Comisión: Seguridad Publica, Transito, Protección Civil y Hacienda; L.E.P. Elda Margarita Hevia Li, Síndico Municipal; Ing. José Alfredo Salazar Rojo, Secretario Municipal, Comisión: Turismo; Arq. Geovana Leticia Ganzo León, Regidora de Servicios Públicos; C. Franklin Antonio Franco Sánchez, Regidor de Desarrollo Urbano y Obra Pública; C.D. Guadalupe Ivone Rassam Jiménez, Regidora de Desarrollo y Asistencia Social; C. Mauricio José Pardío Cortez, Regidor de Transporte, Agua Potable y Alcantarillado y Pesca; L.E.P. Jorge Carlos Anatolio Méndez Basto, Regidor de Salud y Ecología; L.E.P. Verónica Goretty Irigoyen Ocampo, Regidora de Nomenclatura, Desarrollo Integral de la Familia y de la Mujer; C. Luis Armando Reyes Maldonado, Regidor de Comisarias y Cementerios; C. Patricia del Pilar Sauri Barroso, Regidora de Educación, Cultura y Deporte; con el objeto de celebrar Sesión Extraordinaria para la cual fueron previamente convocados bajo el siguiente Orden del Día: I.- Lectura del Orden del Día. II.- Lista de asistencia. III.- Declaración de estar legalmente instalado el Honorable Ayuntamiento para celebrar Sesión Extraordinaria. IV.- Lectura del Acta anterior para su aprobación y firma de conformidad; V.- Asuntos a tratar: 1.- Presentación y aprobación en su caso, para autorizar al Presidente y Secretario Municipal, realizar los trámites necesarios para la Regularización e Inscripción en el Registro Público de la Propiedad del Estado, así como también comparecer ante la autoridad competente para llevar a cabo el trámite para la escrituración como propiedad del Municipio el predio marcado con el número 580 de la calle 51 con cruzamientos 60 y 60 letra B del Fraccionamiento Campestre Flamboyanes (Actual Centro de Salud). 2.- Presentación y aprobación en su caso, de solicitudes para otorgar Concesiones de Terrenos de Fondo Legal del Municipio de Progreso, Yucatán. VI.- Clausura de la

Sesión. En Cumplimiento al **primer** punto del orden del día, el Secretario Municipal, Ing. José Alfredo Salazar Rojo, dio lectura al orden del día conforme a la cual se celebra la presente Sesión Extraordinaria. Acto seguido y cumpliendo con el **segundo** punto del orden del día el Secretario Municipal, Ing. José Alfredo Salazar Rojo; pasó lista de asistencia a los Ciudadanos regidores presentes; En el **tercer** punto del orden del día el Presidente Municipal, C. Julián Zacarías Curi, declaró legalmente instalado el Honorable Ayuntamiento para celebrar esta Sesión Extraordinaria siendo las Once horas con diez minutos. Para dar cumplimiento al **cuarto** punto del orden del día el Secretario Municipal, Ing. José Alfredo Salazar Rojo, solicitó dispensa de la lectura del acta anterior para una próxima sesión, siendo ésta aprobada por unanimidad. Seguidamente y para dar cumplimiento al **quinto** punto del orden del día y como **primer** asunto a tratar, el Secretario Municipal, Ing. José Alfredo Salazar Rojo, presentó para aprobación en su caso, autorizar al Presidente y Secretario Municipal, realizar los trámites necesarios para la Regularización e Inscripción en el Registro Público de la Propiedad del Estado, así como también comparecer ante la autoridad competente para llevar a cabo el trámite para la escrituración como propiedad del Municipio, el predio marcado con el número 580 de la calle 51 con cruzamientos 60 y 60 letra B del Fraccionamiento Campestre Flamboyanes (Actual Centro de Salud), el cual se describe a continuación: "Solar con casa, ubicado en el fraccionamiento Flamboyanes de la Localidad y Municipio de Progreso, Yucatán; en la sección catastral 04, manzana 033, con número 580 de la calle 51 con la extensión de 32.50 mts de frente por 40.00 mts de fondo de figura regular, con una superficie de 1,300.00 m<sup>2</sup> y sus linderos siguientes: al Norte la calle 51, al Sur predio número 570 de la calle 51, al Oriente predio número 578 de la calle 51 y al Poniente con la calle 60-B". Después de un análisis detallado y con fundamento en los artículos 115 Fracciones I y II de la Constitución Política de los Estados Unidos Mexicanos, 76, 79 de la Constitución Política del Estado de Yucatán, los artículos 40, 41 Inciso "A" fracción III, Inciso "B" fracciones IX, XIII, XIV Y XV, 55 fracciones I, II y XV, 56 fracción II, 77, 79, 152

*Eduardo H. L.*

*[Signature]*

*[Signature]*

*[Signature]*

*[Signature]*

*[Signature]*

*[Signature]*

*[Signature]*

fracción I, 154, 155 y 156 de la Ley de Gobierno de los Municipios del Estado de Yucatán, el Secretario Municipal, Ing. José Alfredo Salazar Rojo, la sometió a votación, siendo aprobada por unanimidad. Publíquese en la Gaceta Municipal, Órgano Oficial del H. Ayuntamiento del Municipio de Progreso, Yucatán, para los fines correspondientes. Seguidamente y como **segundo** asunto a tratar, el Secretario Municipal, Ing. José Alfredo Salazar Rojo, presentó para aprobación en su caso solicitudes para otorgar Concesiones de Terrenos de Fundo Legal del Municipio de Progreso, Yucatán. Las cuales se relacionan a continuación: -----

- 1.- **C. JOSÉ CONCEPCIÓN MANZANO LÓPEZ.- CALLE 51 NÚMERO 576 CON LOS CRUZAMIENTOS 60 Y 60 LETRA "B" DEL FRACCIONAMIENTO CAMPESTRE FLAMBOYANES DE LA LOCALIDAD Y MUNICIPIO DE PROGRESO, YUCATÁN.-** El cual se describe a continuación.- "Solar con casa, ubicado en el fraccionamiento Flamboyanes de la Localidad y Municipio de Progreso, Yucatán; en la sección catastral 04 manzana 033, con número 576 de la calle 51 con la extensión de 7.70 mts de frente por 31.00 mts de fondo de figura regular, con una superficie de 238.70 m<sup>2</sup> y sus linderos siguientes: al Norte la calle 51, al Sur predio número 570 de la calle 51, al Oriente predio número 574 de la calle 51 y al Poniente predio número 578 de la calle 51". -----
- 2.- **C. JEEN KEVIN DZUL TUC.- CALLE 51 NÚMERO 572 CON LOS CRUZAMIENTOS 60 Y 60 LETRA "B" DEL FRACCIONAMIENTO CAMPESTRE FLAMBOYANES DE LA LOCALIDAD Y MUNICIPIO DE PROGRESO, YUCATÁN.-** El cual se describe a continuación.- "Solar con casa, ubicado en el fraccionamiento Flamboyanes de la Localidad y Municipio de Progreso, Yucatán; en la sección catastral 04 manzana 033, con número 572 de la calle 51 con la extensión de 6.00 mts de frente por 31.00 mts de fondo de figura regular, con una superficie de 186.00 m<sup>2</sup> y sus linderos siguientes: al Norte la calle 51, al Sur predio número 570 de la calle 51, al Oriente predio número 570 de la calle 51 y al Poniente predio número 574 de la calle 51". -----


- 3.- **C. MARÍA LUCERO ÁNGELES TAPIA.- CALLE 51 NÚMERO 578 CON LOS CRUZAMIENTOS**

**60 Y 60 LETRA "B" DEL FRACCIONAMIENTO CAMPESTRE FLAMBOYANES DE LA LOCALIDAD Y MUNICIPIO DE PROGRESO, YUCATÁN.-** El cual se describe a continuación: - "Solar

con casa, ubicado en el fraccionamiento Flamboyanes de la Localidad y Municipio de Progreso, Yucatán; en la sección catastral 04 manzana 033, con número 578 de la calle 51 con la extensión de 7.70 mts de frente por 31.00 mts de fondo de figura regular, con una superficie de 238.70 m<sup>2</sup> y sus linderos siguientes: al Norte la calle 51, al Sur predio número 570 de la calle 51, al Oriente predio número 576 de la calle 51 y al Poniente predio número 580 de la calle 51". -----

**4.- C. LEIDY GRACIELA TOH CHAN.- CALLE 51 NÚMERO 574 CON LOS CRUZAMIENTOS 60 Y 60 LETRA "B" DEL FRACCIONAMIENTO CAMPESTRE FLAMBOYANES DE LA LOCALIDAD Y MUNICIPIO DE PROGRESO, YUCATÁN.-** El cual se describe a continuación: - "Solar con casa, ubicado en el fraccionamiento Flamboyanes de la Localidad y Municipio de Progreso, Yucatán; en la sección catastral 04 manzana 033, con número 574 de la calle 51 con la extensión de 7.70 mts de frente por 31.00 mts de fondo de figura regular, con una superficie de 238.70 m<sup>2</sup> y sus linderos siguientes: al Norte la calle 51, al Sur predio número 570 de la calle 51, al Oriente predio número 572 de la calle 51 y al Poniente predio número 576 de la calle 51". -----

Después de un análisis detallado y con fundamento en el artículo 115 Fracciones I y II de la Constitución Política de los Estados Unidos Mexicanos, el artículo 77 Base Quinta y 82 fracción I de la Constitución Política del Estado de Yucatán, y los artículos 40, 41 Inciso B fracciones IX, XI, XIII, XIV Y XV, 55 fracciones I, II y XV, 56 fracción II, 77, 79, 152 fracción I, 154, 155 y 156 de la Ley de Gobierno de los Municipios del Estado de Yucatán, y del Decreto número 239 de fecha veintitrés de noviembre de mil novecientos setenta y ocho y que Reforma el Decreto número 334 de fecha tres de abril de mil novecientos veintitrés y publicado en el Diario Oficial del Gobierno del Estado, en fecha cinco de abril de mil novecientos veintitrés, el Secretario Municipal, Ing. José Alfredo Salazar Rojo, las sometió a votación, aprobando por unanimidad el H. Cabildo, el siguiente Acuerdo: -----

The bottom of the document features several handwritten signatures and stamps. On the left, there are three distinct signatures. In the center, a large, stylized signature is visible. To the right, there are more signatures, including one that appears to be a circular stamp or seal. The overall impression is of a formal document with multiple approvals or signatures.

PRIMERO.- Se autoriza al C. Julián Zacarías Curi y al Ing. José Alfredo Salazar Rojo, Presidente y Secretario Municipal respectivamente para expedir las Concesiones de los Terrenos de Fundo Legal solicitados, así como la firma posteriormente de los Títulos de Propiedad de los mismos. -----

SEGUNDO.- Publíquese en la Gaceta Municipal, Órgano Oficial del H. Ayuntamiento del Municipio de Progreso, Yucatán, para los fines correspondientes. -----

Seguidamente el Presidente Municipal, C. Julián Zacarías Curi, ordenó la elaboración y firma del acta. Acto seguido y para dar cumplimiento al **Sexto** punto del orden del día el Secretario Municipal, Ing. José Alfredo Salazar Rojo, le solicita al Presidente Municipal, C. Julián Zacarías Curi, clausurar ésta sesión. Inmediatamente el Presidente Municipal, declaró legalmente clausurada la **Ducentésima Trigésima Sesión Extraordinaria**, siendo las Once horas con cincuenta y cinco minutos del propio día. Doy Fe. -----



C. Julián Zacarías Curi  
Presidente Municipal



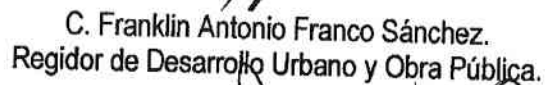
L.E.P. Elda Margarita Hevia Li.  
Síndico Municipal




Ing. José Alfredo Salazar Rojo  
Secretario Municipal.



Arq. Geovana Leticia Ganzo León.  
Regidora de Servicios Públicos.



C. Franklin Antonio Franco Sánchez.  
Regidor de Desarrollo Urbano y Obra Pública.



5



C.D. Guadalupe Wone Rassam Jiménez.  
Regidora de Desarrollo y Asistencia Social.



C. Mauricio José Pardo Cortez  
Regidor de Transporte, Agua Potable y  
Alcantarillado y Pesca.



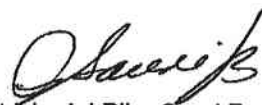
L.E.P. Jorge Carlos Anatolio Méndez Basto.  
Regidor de Salud y Ecología.




LEP. Verónica Goretti Irigoyen Ocampo.  
Regidora de Nomenclatura, Desarrollo Integral  
de la Familia y de la Mujer.



C. Luis Armando Reyes Maldonado.  
Regidor de Comisarias y Cementerios



C. Patricia del Pilar Sauri Barroso.  
Regidora de Educación, Cultura y Deporte.



Las presentes firmas corresponden al Acta de la Ducentésima Trigésima Sesión Extraordinaria del H. Ayuntamiento del Municipio de Progreso, Yucatán, para el periodo 2018-2021, llevada a cabo el día Ocho de Agosto del año 2020.



**Acta Número: Doscientos ochenta y cuatro.**

En la Ciudad de Progreso de Castro del Estado de Yucatán, Estados Unidos Mexicanos, siendo las Catorce horas del día Trece de Agosto de dos mil Veinte, se reunieron en el Salón de los Presidentes Municipales de Palacio Municipal de ésta Ciudad de Progreso de Castro, los Ciudadanos Regidores C. Julián Zacarías Curi, Presidente Municipal, Comisión: Seguridad Publica, Transito, Protección Civil y Hacienda; L.E.P. Elda Margarita Hevia Li, Síndico Municipal; Ing. José Alfredo Salazar Rojo, Secretario Municipal, Comisión: Turismo; Arq. Geovana Leticia Ganzo León, Regidora de Servicios Públicos; C. Franklin Antonio Franco Sánchez, Regidor de Desarrollo Urbano y Obra Pública; C.D. Guadalupe Ivone Rassam Jiménez, Regidora de Desarrollo y Asistencia Social; C. Mauricio José Pardío Cortez, Regidor de Transporte, Agua Potable y Alcantarillado y Pesca; L.E.P. Jorge Carlos Anatolio Méndez Basto, Regidor de Salud y Ecología; L.E.P. Verónica Goretty Irigoyen Ocampo, Regidora de Nomenclatura, Desarrollo Integral de la Familia y de la Mujer; C. Luis Armando Reyes Maldonado, Regidor de Comisarias y Cementerios; C. Patricia del Pilar Sauri Barroso, Regidora de Educación, Cultura y Deporte; con el objeto de celebrar Sesión Extraordinaria para la cual fueron previamente convocados bajo el siguiente Orden del Día: I.- Lectura del Orden del Día. II.- Lista de asistencia. III.- Declaración de estar legalmente instalado el Honorable Ayuntamiento para celebrar Sesión Extraordinaria. IV.- Lectura del Acta anterior para su aprobación y firma de conformidad; V.- Asunto a tratar: 1.- Presentación y aprobación en su caso, de la solicitud del C. Rubén García Herrera, en la cual requiere la Corrección de su Concesión de Fundo Legal, la cual le fue otorgada en la Administración Pública Municipal 2015-2018. VI.- Clausura de la Sesión. En Cumplimiento al **primer** punto del orden del día, el Secretario Municipal, Ing. José Alfredo Salazar Rojo, dio lectura al orden del día conforme a la cual se celebra la presente Sesión Extraordinaria. Acto seguido y cumpliendo con el **segundo** punto del orden del día el Secretario Municipal, Ing. José Alfredo Salazar Rojo, pasó lista de asistencia a los Ciudadanos regidores presentes; En el **tercer** punto del orden del

*Elda Margarita Hevia Li*

*[Signature]*

*[Signature]*

*[Signature]*



*[Signature]*

*[Signature]*

*[Signature]*

*[Signature]*

día el Presidente Municipal, C. Julián Zacarías Curi, declaró legalmente instalado el Honorable Ayuntamiento para celebrar esta Sesión Extraordinaria siendo las Catorce horas con diez minutos. Para dar cumplimiento al **cuarto** punto del orden del día el Secretario Municipal, Ing. José Alfredo Salazar Rojo, solicitó dispensa de la lectura del acta anterior para una próxima sesión, siendo ésta aprobada por unanimidad. Seguidamente y para dar cumplimiento al **quinto** punto del orden del día y como **único** asunto a tratar, el Secretario Municipal, Ing. José Alfredo Salazar Rojo, presentó para aprobación en su caso, la solicitud del C. Rubén García Herrera, en la cual requiere la Corrección de su Concesión de Fundo Legal, la cual le fue otorgada en la Administración Pública Municipal 2015-2018. Para lo cual expuso al H. Cabildo, que la Administración Pública Municipal 2015-2018, expidió la Concesión de fundo legal al C. García Herrera, de manera errónea, respecto al predio marcado con el número 42-A de la calle 9 de la Localidad de Chuburná Puerto del Municipio de Progreso, Yucatán, el cual se describe a continuación: "Solar sin casa, ubicado en la Localidad de Chuburná Puerto, del Municipio de Progreso, Yucatán, en la manzana 03, de la sección catastral 02, marcado con el número 42-A de la calle 9, con la extensión de 12.10 mts de frente por 30.00 mts de fondo, de figura regular con una superficie de 363.00 mts<sup>2</sup> y los linderos siguientes: al Norte, la calle 9 de por medio; al Sur, predio de Dianelly Michelle, al Oriente, predio número 42 de la calle 9 y al Poniente, predio particular". El cual detectó al momento de realizar su trámite correspondiente para la obtención de su escritura, sin embargo, al continuar dicho trámite la Escribano Público número Uno de éste Puerto, le hizo mención que no podía realizarlo porque el documento antes mencionado (haciendo referencia a la Concesión y Certificación) manifiesta un error en la fecha y el número de Acta de la Sesión de Cabildo, pues no son las que corresponden al acta original, por lo que cual requiere que se expida un documento (Concesión y Certificación) con los datos correctos que den certeza jurídica y legal, para subsanar el error de redacción. Los datos que solicita que se corrijan son: en primer lugar, que en los documentos (Concesión y Certificación) dice día 18 de marzo del 2018, cuando la fecha correcta es el




día 18 de abril del año 2018; en Segundo y último, es el número del Acta de Cabildo, que en el documento dice Sexagésima Novena Sesión Extraordinaria, lo cual debería de ser Acta de la Septuagésima Sesión Extraordinaria del Honorable Ayuntamiento del Municipio de Progreso, Yucatán, de fecha 18 de Abril del año 2018, por lo cual solicita la corrección de su Concesión y certificación de Fundo legal. Después de un análisis detallado y con fundamento en los artículos 115 fracciones I y II de la Constitución Política de los Estados Unidos Mexicanos, 77 Base Quinta y 82 fracción I de la Constitución Política del Estado de Yucatán, y los artículos 40, 41 Inciso "A" fracción III e Inciso "B" fracciones IX, XI, XIII, XIV Y XV, 55 fracciones I, II y XV, 56 fracción II, 77, 79, 152 fracción I, 154, 155 y 156 de la Ley de Gobierno de los Municipios del Estado de Yucatán, y del Decreto número 239 de fecha veintitrés de noviembre de mil novecientos setenta y ocho y que Reforma el Decreto número 334 de fecha tres de abril de mil novecientos veintitrés y publicado en el Diario Oficial del Gobierno del Estado, en fecha cinco de abril de mil novecientos veintitrés, el Secretario Municipal, Ing. José Alfredo Salazar Rojo, la sometió a votación, aprobando por unanimidad el H. Cabildo, el siguiente Acuerdo: -----

PRIMERO.- Se autoriza la cancelación de la Concesión y Certificación de Fundo Legal respecto al predio marcado con el número 42-A de la calle 9 de la Localidad de Chuburná Puerto del Municipio de Progreso, Yucatán, de fecha 7 de Mayo de Mayo del 2018 expedida por la Administración Pública Municipal 2015-2018, a favor del C. Rubén García Herrera. -----


SEGUNDO.-Se autoriza al C. Julián Zacarias Curi y al Ing. José Alfredo Salazar Rojo, Presidente y Secretario Municipal, respectivamente para expedir la Concesión y Certificación del predio marcado con el número 42-A de la calle 9 de la Localidad de Chuburná Puerto del Municipio de Progreso, Yucatán, a favor del C. Rubén García Herrera, así como la firma posteriormente del Título de Propiedad del mismo. -----

TERCERO.- Publíquese en la Gaceta Municipal, Órgano Oficial del H. Ayuntamiento del Municipio de



Progreso, Yucatán, para los fines correspondientes. -----

Seguidamente el Presidente Municipal, C. Julián Zacarías Curi, ordenó la elaboración y firma del acta. Acto seguido y para dar cumplimiento al **Sexto** punto del orden del día el Secretario Municipal, Ing. José Alfredo Salazar Rojo, le solicita al Presidente Municipal, C. Julián Zacarías Curi, clausurar ésta sesión. Inmediatamente el Presidente Municipal, declaró legalmente clausurada la **Ducentésima Trigésima Séptima Sesión Extraordinaria**, siendo las Quince horas con cuarenta y cinco minutos del propio día. Doy Fe. -----



C. Julián Zacarías Curi  
Presidente Municipal




L.E.P. Elda Margarita Hevia Li.  
Síndico Municipal



Ing. José Alfredo Salazar Rojo  
Secretario Municipal.




Arq. Geovana Leticia Ganzo León.  
Regidora de Servicios Públicos.



C. Franklin Antonio Franco Sánchez.  
Regidor de Desarrollo Urbano y Obra Pública.




C.D. Guadalupe Ivone Rassam Jiménez.  
Regidora de Desarrollo y Asistencia Social.






C. Mauricio José Pardio Cortez  
Regidor de Transporte, Agua Potable y  
Alcantarillado y Pesca.






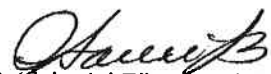
L.E.P. Jorge Carlos Anatolio Méndez Basto.  
Regidor de Salud y Ecología.





LEP. Verónica Goretti Irigoyen Ocampo.  
Regidora de Nomenclatura, Desarrollo Integral  
de la Familia y de la Mujer.



C. Luis Armando Reyes Maldonado.  
Regidor de Comisarias y Cementerios.



C. Patricia del Pilar Sauri Barroso.  
Regidora de Educación, Cultura y Deporte.



Las presentes firmas corresponden al Acta de la Ducentésima Trigésima Séptima Sesión Extraordinaria del H. Ayuntamiento del Municipio de Progreso, Yucatán, para el periodo 2018-2021, llevada a cabo el día Trece de Agosto del año 2020.



**Acta Número: Trescientos treinta y cinco.**

En la Ciudad de Progreso de Castro del Estado de Yucatán, Estados Unidos Mexicanos, siendo las Catorce horas del día Dieciocho de Enero de dos mil Veintiuno, se reunieron en el Salón de los Presidentes Municipales de Palacio Municipal de ésta Ciudad de Progreso de Castro, los Ciudadanos Regidores, C. Julián Zacarías Curi, Presidente Municipal, Comisión: Seguridad Publica, Transito, Protección Civil y Hacienda; L.E.P. Elda Margarita Hevia Li, Síndico Municipal; Ing. José Alfredo Salazar Rojo, Secretario Municipal, Comisión: Turismo; Arq. Geovana Leticia Ganzo León, Regidora de Servicios Públicos; C. Franklin Antonio Franco Sánchez, Regidor de Desarrollo Urbano y Obra Pública; C.D. Guadalupe Ivone Rassam Jiménez, Regidora de Desarrollo y Asistencia Social; C. Mauricio José Pardío Cortez, Regidor de Transporte, Agua Potable y Alcantarillado y Pesca; L.E.P. Jorge Carlos Anatolio Méndez Basto, Regidor de Salud y Ecología; L.E.P. Verónica Goretty Irigoyen Ocampo, Regidora de Nomenclatura, Desarrollo Integral de la Familia y de la Mujer; C. Luis Armando Reyes Maldonado, Regidor de Comisarias y Cementerios; C. Patricia del Pilar Sauri Barroso, Regidora de Educación, Cultura y Deporte; con el objeto de celebrar Sesión Extraordinaria para la cual fueron previamente convocados bajo el siguiente Orden del Día: I.- Lectura del Orden del Día. II.- Lista de asistencia. III.- Declaración de estar legalmente instalado el Honorable Ayuntamiento para celebrar Sesión Extraordinaria. IV.- Lectura del Acta anterior para su aprobación y firma de conformidad; V.- Asunto a tratar: 1.- Presentación y aprobación en su caso, de la Revocación de las siguientes Concesiones de Terrenos de Fondo Legal del Municipio de Progreso, Yucatán: -----

I.- Concesión del predio marcado con el número 488 de la calle 85 letra "A" de la colonia Vicente Guerrero del Municipio de Progreso, Yucatán, de fecha 16 de Mayo de 1989, expedida por el H. Ayuntamiento de Progreso, Yucatán, por el entonces Presidente Municipal, C. José Manuel

*Eldy*

*[Handwritten signature]*

*[Handwritten signature]*

*[Handwritten signature]*

*[Handwritten signature]*

Encalada Rodríguez y el C. Miguel Ángel Acevedo Bobadilla, Concejal Secretario del Ayuntamiento, a favor de la C. Flora María Dzib Cabrera; y

II.- Concesión del predio marcado con el número 492-B de la calle 58 por ochenta y cinco y ochenta y siete de la colonia Francisco I. Madero del Municipio de Progreso, Yucatán, de fecha 28 de Septiembre de 2005, expedida por el H. Ayuntamiento de Progreso, Yucatán, por el entonces Presidente Municipal, LAE. Enrique Antonio de Jesús Magadan Villamil y la Secretaria del Ayuntamiento, Profra. Emilia Concepción Almeida Estrada, a favor de la C. Nelly Margarita Pérez Moreno.

2.- Presentación y aprobación en su caso, de solicitudes para otorgar Concesiones de Terrenos de Fundo Legal del Municipio de Progreso, Yucatán. 3.- Presentación y aprobación en su caso, para otorgar Permisos de Enajenación de Predios de Fundo Legal del Municipio de Progreso, Yucatán.

VI.- Clausura de la Sesión. En Cumplimiento al **primer** punto del orden del día, el Secretario Municipal, Ing. José Alfredo Salazar Rojo, dio lectura al orden del día conforme a la cual se celebra la presente Sesión Extraordinaria. Acto seguido y cumpliendo con el **segundo** punto del orden del día el Secretario Municipal, Ing. José Alfredo Salazar Rojo; pasó lista de asistencia a los Ciudadanos regidores presentes; En el **tercer** punto del orden del día el Presidente Municipal, C. Julián Zacarías Curi, declaró legalmente instalado el Honorable Ayuntamiento para celebrar esta Sesión Extraordinaria siendo las Catorce horas con diez minutos. Para dar cumplimiento al **cuarto** punto del orden del día el Secretario Municipal, Ing. José Alfredo Salazar Rojo, solicitó dispensa de la lectura del acta anterior para una próxima sesión, siendo ésta aprobada por unanimidad. Seguidamente y para dar cumplimiento al **quinto** punto del orden del día y como **primer** asunto a tratar, el Secretario Municipal, Ing. José Alfredo Salazar Rojo, presentó para aprobación en su caso, la Revocación de las siguientes Concesiones de Terrenos de Fundo Legal del Municipio de Progreso, Yucatán: - - - - -



I.- Concesión del predio marcado con el número 488 de la calle 85 letra "A" de la colonia Vicente

Elaborado

Guerrero del Municipio de Progreso, Yucatán, de fecha 16 de Mayo de 1989, expedida por el H. Ayuntamiento de Progreso, Yucatán, por el entonces Presidente Municipal, C. José Manuel Encalada Rodríguez y el C. Miguel Ángel Acevedo Bobadilla, Concejal Secretario del Ayuntamiento, a favor de la C. Flora María Dzib Cabrera; Respecto a ésta concesión, expuso al H. Cabildo, que la C. Dzib Cabrera, ya fallecida, y por lo consiguiente nunca llegó a realizar la escritura de tal predio y en razón de que su hijo el C. Ángel Antonio Kooh Dzib, está solicitando se le otorgue la concesión, toda vez, que siempre ha vivido tal domicilio y procurado el mismo, por lo que para acceder a su petición primero se requiere revocar la concesión y posteriormente someter a valoración su solicitud.

II.- Concesión del predio marcado con el número 492-B de la calle 58 por ochenta y cinco y ochenta y siete de la colonia Francisco I. Madero del Municipio de Progreso, Yucatán, de fecha 28 de Septiembre de 2005, expedida por el H. Ayuntamiento de Progreso, Yucatán, por el entonces Presidente Municipal, LAE. Enrique Antonio de Jesús Magadan Villamil y la Secretaria del Ayuntamiento, Profra. Emilia Concepción Almeida Estrada, a favor de la C. Nelly Margarita Pérez Moreno. Respecto a ésta concesión, expuso al H. Cabildo, que ésta debe ser revocada, en virtud de el 23 de Diciembre del año 2005, la concesionaria vendió dicho predio a la señora Julia Ku y Pech (difunta), sin la autorización del H. Cabildo, tal como lo establece el Decreto 334 del mes de Abril de 1923, los predios de fundo legal no pueden enajenarse o gravarse bajo ningún título a menos que exista la autorización del H. Cabildo del Ayuntamiento, además de que los concesionarios deben edificar en él, en un término no mayor a 6 meses. Por lo consiguiente la señora Maritza Arisbeth Pérez Kú, hija de la señora Julia Ku y Pech, está solicitando se le otorgue la concesión, ya que de buena fe, fue adquirido por su madre, y todos los demás hijos de la señora Julia Ku y Pech (difunta), se encuentran de acuerdo, para que se le otorgue la concesión a su hermana, toda vez, que ella siempre lo ha vivido y quien edificó en él, por lo que para acceder a su petición primero se requiere revocar la concesión y posteriormente someter a valoración su solicitud.

*L. H. H. H.*




Después de un análisis detallado y con fundamento en los artículos 115 fracciones I y II de la Constitución Política de los Estados Unidos Mexicanos, 77 Base Quinta y 82 fracción I de la Constitución Política del Estado de Yucatán, y los artículos 40, 41 Inciso "A" fracción III e Inciso "B" fracciones IX, XI, XIII, XIV Y XV, 55 fracciones I, II y XV, 56 fracción II, 77, 79, 152 fracción I, 154, 155 y 156 de la Ley de Gobierno de los Municipios del Estado de Yucatán, y del Decreto número 239 de fecha veintitrés de noviembre de mil novecientos setenta y ocho y que Reforma el Decreto número 334 de fecha tres de abril de mil novecientos veintitrés y publicado en el Diario Oficial del Gobierno del Estado, en fecha cinco de abril de mil novecientos veintitrés, el Secretario Municipal, Ing. José Alfredo Salazar Rojo, las sometió a votación, aprobando por unanimidad el H. Cabildo, el siguiente Acuerdo: -----

PRIMERO.- Se autoriza la Revocación de las siguientes Concesiones de Terrenos de Fundo Legal del Municipio de Progreso, Yucatán: -----

1.- Concesión del predio marcado con el número 488 de la calle 85 letra "A" de la colonia Vicente Guerrero del Municipio de Progreso, Yucatán, de fecha 16 de Mayo de 1989, expedida por el H. Ayuntamiento de Progreso, Yucatán, por el entonces Presidente Municipal, C. José Manuel Encalada Rodríguez y el C. Miguel Ángel Acevedo Bobadilla, Concejal Secretario del Ayuntamiento, a favor de la C. Flora María Dzib Cabrera; y

2.- Concesión del predio marcado con el número 492-B de la calle 58 por ochenta y cinco y ochenta y siete de la colonia Francisco I. Madero del Municipio de Progreso, Yucatán, de fecha 28 de Septiembre de 2005, expedida por el H. Ayuntamiento de Progreso, Yucatán, por el entonces Presidente Municipal, LAE. Enrique Antonio de Jesús Magadan Villamil y la Secretaria del Ayuntamiento, Profra. Emilia Concepción Almeida Estrada, a favor de la C. Nelly Margarita Pérez Moreno.

SEGUNDO.- Publíquese en la Gaceta Municipal, Órgano Oficial del Ayuntamiento del Municipio

The bottom of the document features several handwritten signatures and stamps. On the left, there is a large, stylized signature. In the center, there is a signature that appears to read 'Hannip'. To the right of this, there is a circular stamp with a signature inside. Further right, there is another signature. On the far right, there is a signature with the number '4' next to it. At the bottom right, there is a signature that appears to read 'M. Nelly Margarita Pérez Moreno'.

de Progreso, Yucatán, para los fines correspondientes. -----

Seguidamente y como **segundo** asunto a tratar, el Secretario Municipal, Ing. José Alfredo Salazar Rojo, presentó para aprobación en su caso, solicitudes para otorgar Concesiones de Terrenos de Fundo Legal del Municipio de Progreso, Yucatán. Las cuales se relacionan a continuación: -----

**1.- C. ISABEL SÁNCHEZ HIPÓLITO.- CALLE 55 LETRA "A" NÚMERO 622 CON LOS CRUZAMIENTOS 60 LETRA "D" Y 62 DEL FRACCIONAMIENTO CAMPESTRE FLAMBOYANES DE LA LOCALIDAD Y MUNICIPIO DE PROGRESO, YUCATÁN.-** El cual se describe a continuación.- "Predio sin casa, ubicado en el fraccionamiento Flamboyanes de la Localidad y Municipio de Progreso, Yucatán, sección catastral 04, manzana 112, marcado con el número 622 de la calle 55-A, con las siguientes medidas: 7.50 metros de frente por 18.00 metros de fondo de figura regular, con una superficie de 135 m<sup>2</sup> y sus linderos son: al Norte, la calle 55-A, la cual constituye su frente; al Oriente, predio número 620 de la calle 55-A; al Sur, predio 696 de la calle 62; y al Poniente, predio número 624 de la calle 55-A. -----

**2.- C. ALAÍN LORÍA PISTÉ.- CALLE 12 NÚMERO 11 LETRA "E" DE LA LOCALIDAD DE CHUBURNÁ PUERTO DEL MUNICIPIO DE PROGRESO, YUCATÁN.-** El cual se describe a continuación.- "Predio sin casa, ubicado en Chuburná Puerto de la Localidad y Municipio de Progreso, Yucatán, en la sección catastral 01, manzana 009, marcado con el número 11-E de la calle 12, con la extensión de 7.46 mts de frente por 41.35 mts de fondo en su costado más largo y partiendo del vértice del ángulo Noroeste con dirección al Sur la cual constituye su frente mide 7.46 mts de éste punto hacia el Oriente mide 41.35 mts de éste punto hacia el Norte mide 11.35 mts, de éste punto hacia el Poniente mide 15.93 mts, de éste punto hacia el Sur mide 8.12 mts y de éste punto hacia el Poniente hasta llegar al punto de partida y cerrar el perímetro mide 25.20 mts de figura irregular con una superficie de 386.08 m<sup>2</sup> y sus linderos son: al Norte predio particular, al Sur predio de fundo legal, al Oriente predio de fundo legal y al Poniente predio de fundo legal": -----

**3.- C. ESTEFANI GUADALUPE MOGARTE OLVERA.- CALLE 2 LETRA "B" NÚMERO 10 DE LA LOCALIDAD DE CHUBURNÁ PUERTO DEL MUNICIPIO DE PROGRESO, YUCATÁN.-**

El cual se describe a continuación.- "Solar sin casa, ubicado en la Localidad de Chuburná Puerto de la Localidad y Municipio de Progreso, Yucatán, en la sección catastral 02, manzana 033, marcado con el número 10 de la calle 2-B, con la extensión de 10.00 mts de frente por 23.00 mts de fondo de figura regular, con una superficie de 230.00 m<sup>2</sup> y sus linderos son: al Norte fundo legal, al Sur predio de Yuliza Canché Sosa, al Oriente predio de Diego Caamal, y al Poniente predio de la calle 2-B. ---

**4.- C. GENNY MARILUZ PANTOJA SANTIAGO.- CALLE 9 NÚMERO 6 LETRA "G" DE LA LOCALIDAD DE CHUBURNÁ PUERTO DEL MUNICIPIO DE PROGRESO, YUCATÁN.-**

El cual se describe a continuación.- "Predio con casa, ubicado en la Localidad de Chuburná Puerto del Municipio de Progreso, Yucatán, en la sección catastral 01, manzana 015, marcado con el número 6-G de la calle 9, con una extensión de 9.00 mts de frente por 35.00 mts de fondo, de figura regular, con una superficie de 315.00 m<sup>2</sup> y sus linderos son: al Oriente predio de Silvia Noemí Aké, al Poniente terreno particular, al Norte terreno de fundo legal y al Sur la calle 9 la cual constituye su frente". -----

**5.- C. KAROL GUADALUPE CUA PECH.- CALLE 9 NÚMERO 5 LETRA "B" DE LA LOCALIDAD DE CHUBURNÁ PUERTO DEL MUNICIPIO DE PROGRESO, YUCATÁN.-**

El cual se describe a continuación.- "Predio urbano marcado con cerco de palos, ubicado en la Localidad de Chuburná Puerto del Municipio de Progreso, Yucatán, en la sección catastral 01, manzana 040, marcado con el número 5-B de la calle 9, que tiene las medidas siguientes: partiendo del vértice del ángulo Noroeste hacia el Oriente sobre la calle 9 la cual constituye su frente mide 13.90 mts, de aquí hacia el Sur mide 36.40 mts y colinda con predio de Manuel Jesús Pech, de éste punto hacia el Poniente mide 14.70 mts y colinda con predio del fundo legal, de éste punto hacia el Norte hasta llegar al punto de

*Elaborado*

*[Handwritten signature]*

*[Handwritten signature]*

*[Handwritten signature]*

*[Handwritten signature]*

*[Handwritten signature]*

*[Handwritten signature]*

*[Handwritten signature]*

*[Handwritten signature]*

*[Handwritten signature]*

*[Handwritten signature]*

partida y cerrar el perimetro mide 36.40 mts y colinda con calle 2-C de figura irregular con una superficie d 520.45 m<sup>2</sup>-----

**6.- C. YESENIA DEL PILAR GARCÍA CAAMAL.- CALLE 6 NÚMERO 13 LETRA "G" DE LA LOCALIDAD DE CHUBURNÁ PUERTO DEL MUNICIPIO DE PROGRESO, YUCATÁN.-** El cual se describe a continuación.- "Solar sin casa, ubicado en la Localidad de Chuburná Puerto del Municipio de Progreso, Yucatán, en la sección catastral 02, manzana 001, marcado con el número 13-G de la calle 6, con la extensión de 12.60 mts de frente por 22.90 mts de fondo, de figura irregular, con una superficie de 291.40 m<sup>2</sup> y sus linderos siguientes: al Norte predio número 13-A de la calle 6, al Sur predio número 13-B de la calle 6, al Oriente la calle 6 y al Poniente predio número 39-D de la calle 7.

**7.- C. FÁTIMA ELIDE BORGES EUAN.- CALLE 85 NÚMERO 366 LETRA "E" COLONIA FRANCISCO I. MADERO DE LA LOCALIDAD Y MUNICIPIO DE PROGRESO, YUCATÁN.-** "Solar sin casa, ubicado en la Localidad y Municipio de Progreso, Yucatán, en la sección catastral 02, manzana 191, marcado con el número 366-E de la calle 85 Colonia Francisco I. Madero, con la extensión de 3.90 mts de frente por 24.80 mts de fondo de figura irregular, con una superficie de 120.00 m<sup>2</sup>, y sus linderos siguientes: al Norte la calle 85 de por medio, al Sur la calle 87, al Oriente predio número 366-D de la misma calle propiedad de Alejandro Castillo Caballero y al Poniente predio número 380 de la misma calle propiedad de Guadalupe del Carmen García".-----

**8.- C. ÁNGEL ANTONIO KOOH DZIB.- CALLE 85 LETRA "A" NÚMERO 488 DEL MUNICIPIO DE PROGRESO, YUCATÁN.-** "Predio con casa, ubicado en la Localidad y Municipio de Progreso, Yucatán, en la sección catastral 01, manzana 173, marcado con el número 488 de la calle 85-A con las siguientes medidas 5.00 mts de frente por 19.50 mts de fondo y sus linderos son: al Norte la calle 85-A la cual constituye su frente, al Oriente predio número 486 de la calle 85-A, al Sur predio 577 de la calle 87 y al Poniente predio número 490 de la calle 85-A, con una superficie de 97.50 m<sup>2</sup>-----

**9.- C. MARITZA ARISBETH PÉREZ KÚ.- CALLE 58 NÚMERO 492 LETRA "B" DE LA**


Elaborado


  



















**LOCALIDAD Y MUNICIPIO DE PROGRESO, YUCATÁN.-** "Predio con casa, ubicado en la Localidad y Municipio de Progreso, Yucatán, en la sección catastral 02, manzana 158, marcado con el número 492-B de la calle 58 con las siguientes medidas: partiendo del vértice del ángulo Nor-Oeste con dirección al Sur la cual constituye su frente mide 6.55 mts, de éste punto hacia el Oriente mide 20.00 mts, de este punto hacia el Norte mide 5.40 mts, de éste punto hacia el Poniente mide 1.80 mts, de éste punto hacia el Norte mide 0.30 cm y de éste punto hacia el Poniente hasta llegar al punto de partida y cerrar el perímetro mide 18.22 mts con una superficie de 121.19 m<sup>2</sup>, y sus linderos son: al Norte predio número 492-A de la calle 58, al Sur predio número 496 de la calle 58, al Oriente predio del fundo legal de Leydi Peraza y al Poniente la calle 58, la cual constituye su frente". -----

Después de un análisis detallado y con fundamento en los artículos 115 fracciones I y II de la Constitución Política de los Estados Unidos Mexicanos, 77 Base Quinta y 82 fracción I de la Constitución Política del Estado de Yucatán, y los artículos 40, 41 Inciso "A" fracción III e Inciso "B" fracciones IX, XI, XIII, XIV Y XV, 55 fracciones I, II y XV, 56 fracción II, 77, 79, 152 fracción I, 154, 155 y 156 de la Ley de Gobierno de los Municipios del Estado de Yucatán, y del Decreto número 239 de fecha veintitrés de noviembre de mil novecientos setenta y ocho y que Reforma el Decreto número 334 de fecha tres de abril de mil novecientos veintitrés y publicado en el Diario Oficial del Gobierno del Estado, en fecha cinco de abril de mil novecientos veintitrés, el Secretario Municipal, Ing. José Alfredo Salazar Rojo, las sometió a votación, aprobando por unanimidad el H. Cabildo, el siguiente Acuerdo: -----

PRIMERO.- Se autoriza al C. Julián Zacarías Curi y al Ing. José Alfredo Salazar Rojo, Presidente y Secretario Municipal respectivamente para expedir las Concesiones de los Terrenos de Fundo Legal solicitados, así como la firma posteriormente de los Títulos de Propiedad de los mismos. -----

SEGUNDO.- Publíquese en la Gaceta Municipal, Órgano Oficial del H. Ayuntamiento del Municipio de Progreso, Yucatán, para los fines correspondientes. -----

Seguidamente y como **tercer** asunto a tratar, el Secretario Municipal, Ing. José Alfredo Salazar Rojo, presentó para aprobación en su caso, otorgar Permisos de Enajenación de Predios de Fundo Legal del Municipio de Progreso, Yucatán. Las cuales se relacionan a continuación: -----

1.- **C. José Carlos León Segura.-** Calle 83 # 216 "O" del Municipio de Progreso, Yucatán; y


2.- **C. Marco Abel Caamal Hernández.-** Calle 11 # 2 "B" de la Localidad de Chuburná Puerto del Municipio de Progreso, Yucatán.

Después de un análisis detallado y con fundamento en el artículo 115 Fracciones I y II de la Constitución Política de los Estados Unidos Mexicanos, el artículo 77 Base Quinta y 82 fracción I de la Constitución Política del Estado de Yucatán, y los artículos 40, 41 Inciso B fracciones IX, XI, XIII, XIV Y XV, 55 fracciones I, II y XV, 56 fracción II, 77, 79, 152 fracción I, 154, 155, 156 de la Ley de Gobierno de los Municipios del Estado de Yucatán, y del Decreto número 239 de fecha veintitrés de noviembre de mil novecientos setenta y ocho y que Reforma el Decreto número 334 de fecha tres de abril de mil novecientos veintitrés y publicado en el Diario Oficial del Gobierno del Estado, en fecha cinco de abril de mil novecientos veintitrés, el Secretario Municipal, Ing. José Alfredo Salazar Rojo, las sometió a votación, aprobando por unanimidad el H. Cabildo, el siguiente Acuerdo: -----

PRIMERO.- Se autoriza al C. Julián Zacarías Curi, otorgar los Permisos de Enajenación de Predios de Fundo Legal del Municipio de Progreso, Yucatán, solicitados. -----

SEGUNDO.- Publíquese en la Gaceta Municipal, Órgano Oficial del H. Ayuntamiento del Municipio de Progreso, Yucatán, para los fines correspondientes. -----

Acto seguido y para dar cumplimiento al **Sexto** punto del orden del día el Secretario Municipal, Ing. José Alfredo Salazar Rojo, le solicita al Presidente Municipal, C. Julián Zacarías Curi, clausurar ésta sesión. Inmediatamente el Presidente Municipal, declaró legalmente clausurada la **Ducentésima Septuagésima Sexta Sesión Extraordinaria**, siendo las Catorce horas con cincuenta y cinco minutos del propio día. Doy Fe. -----




*Handwritten signature*










C. Julián Zacarías Curi  
Presidente Municipal



L.E.P. Elda Margarita Hevia Li.  
Síndico Municipal




Ing. José Alfredo Salazar Rojo  
Secretario Municipal.




Arq. Geovana Leticia Ganzo León.  
Regidora de Servicios Públicos.


C. Franklin Antonio Franco Sánchez.  
Regidor de Desarrollo Urbano y Obra Pública.




C.D. Guadalupe Ivone Rassam Jiménez.  
Regidora de Desarrollo y Asistencia Social.



C. Mauricio José Pardo Cortez  
Regidor de Transporte, Agua Potable y  
Alcantarillado y Pesca.




L.E.P. Jorge Carlos Anatolio Méndez Basto.  
Regidor de Salud y Ecología.



LEP. Verónica Goretti Irigoyen Ocampo.  
Regidora de Nomenclatura, Desarrollo Integral  
de la Familia y de la Mujer.



C. Luis Armando Reyes Maldonado.  
Regidor de Comisarias y Cementerios.



C. Patricia del Pilar Sauri Barroso.  
Regidora de Educación, Cultura y Deporte.

Las presentes firmas corresponden al Acta de la Ducentésima Septuagésima Sexta Sesión Extraordinaria del H. Ayuntamiento del Municipio de Progreso, Yucatán, para el periodo 2018-2021, llevada a cabo el día Dieciocho de Enero del año 2021.

## Acta Número: Trescientos cuarenta.

En la Ciudad de Progreso de Castro del Estado de Yucatán, Estados Unidos Mexicanos, siendo las Trece horas del día Cuatro de Febrero de dos mil Veintiuno, se reunieron en el Salón de los Presidentes Municipales de Palacio Municipal de ésta Ciudad de Progreso de Castro, los Ciudadanos Regidores, C. Julián Zacarías Curi, Presidente Municipal, Comisión: Seguridad Publica, Transito, Protección Civil y Hacienda; L.E.P. Elda Margarita Hevia Li, Síndico Municipal; Ing. José Alfredo Salazar Rojo, Secretario Municipal, Comisión: Turismo; Arq. Geovana Leticia Ganzo León, Regidora de Servicios Públicos; C. Franklin Antonio Franco Sánchez, Regidor de Desarrollo Urbano y Obra Pública; C.D. Guadalupe Ivone Rassam Jiménez, Regidora de Desarrollo y Asistencia Social; C. Mauricio José Pardío Cortez, Regidor de Transporte, Agua Potable y Alcantarillado y Pesca; L.E.P. Jorge Carlos Anatólio Méndez Basto, Regidor de Salud y Ecología; L.E.P. Verónica Goretty Irigoyen Ocampo, Regidora de Nomenclatura, Desarrollo Integral de la Familia y de la Mujer; C. Luis Armando Reyes Maldonado, Regidor de Comisarias y Cementerios; C. Patricia del Pilar Sauri Barroso, Regidora de Educación, Cultura y Deporte; con el objeto de celebrar Sesión Extraordinaria para la cual fueron previamente convocados bajo el siguiente Orden del Día: I.- Lectura del Orden del Día. II.- Lista de asistencia. III.- Declaración de estar legalmente instalado el Honorable Ayuntamiento para celebrar Sesión Extraordinaria. IV.- Lectura del Acta anterior para su aprobación y firma de conformidad; V.- Asunto a tratar: 1.- Presentación y aprobación en su caso, de solicitudes para otorgar Concesiones de Terrenos de Fundo Legal del Municipio de Progreso, Yucatán. 2.- Presentación y aprobación en su caso, de la solicitud de los C.C. Sergio Armando Almeida Hernández y María Teresa García Ávila, en la cual requieren se les otorgue un Permiso de Enajenación del Predio de Fundo Legal marcado con el número 40 letra "A" de la calle 9 con los cruzamientos 4 y 6 de la Localidad de Chuburná Puerto del Municipio de Progreso, Yucatán. 3.- Presentación y aprobación en su caso, de la Donación del predio marcado con el número 624 de la

calle 85 de la Localidad de Flamboyanes Municipio de Progreso, Yucatán, a favor de la C. Sheila Noemí Rodríguez Domínguez. **VI.- Clausura de la Sesión.** En Cumplimiento al **primer** punto del orden del día, el Secretario Municipal, Ing. José Alfredo Salazar Rojo, dio lectura al orden del día conforme a la cual se celebra la presente Sesión Extraordinaria. Acto seguido y cumpliendo con el **segundo** punto del orden del día el Secretario Municipal, Ing. José Alfredo Salazar Rojo; pasó lista de asistencia a los Ciudadanos regidores presentes; En el **tercer** punto del orden del día el Presidente Municipal, C. Julián Zacarías Curi, declaró legalmente instalado el Honorable Ayuntamiento para celebrar esta Sesión Extraordinaria siendo las Trece horas con diez minutos. Para dar cumplimiento al **cuarto** punto del orden del día el Secretario Municipal, Ing. José Alfredo Salazar Rojo, solicitó dispensa de la lectura del acta anterior para una próxima sesión, siendo ésta aprobada por unanimidad. Seguidamente y para dar cumplimiento al **quinto** punto del orden del día y como **primer** asunto a tratar, el Secretario Municipal, Ing. José Alfredo Salazar Rojo, presentó para aprobación en su caso, solicitudes para otorgar Concesiones de Terrenos de Fondo Legal del Municipio de Progreso, Yucatán. Las cuales se relacionan a continuación: -----

**1.- C. MARIAM FABIOLÁ ALPIZAR QUEZADA.- CALLE 11 NÚMERO 12 DE LA LOCALIDAD DE CHUBURNÁ PUERTO DEL MUNICIPIO DE PROGRESO, YUCATÁN.-** El cual se describe a continuación.- "Predio sin casa, ubicado en la Localidad de Chuburná Puerto del Municipio de Progreso, Yucatán, en la sección catastral 01, manzana 021, marcado con el número 12 de la calle 11 con la extensión de 13.35 mts de frente por 28.00 mts de fondo de figura regular, con una superficie de 373.80 m<sup>2</sup>, y sus linderos siguientes: al Sur la calle 11 la cual constituye su frente, al Poniente predio de fundo legal, al Norte predio de fundo legal y al Oriente la calle 2-A". -----


**2.- C. JOSÉ ENRIQUE CERVANTES CÁMARA.- CALLE 9 NÚMERO 561 DE LA LOCALIDAD DE CHUBURNÁ PUERTO DEL MUNICIPIO DE PROGRESO, YUCATÁN.-** "Solar sin casa ubicado en la Localidad de Chuburná Puerto del Municipio de Progreso, en la manzana 142 de la sección

catastral 01 marcado con el número 561 de la calle 9 con la extensión de 8.00 mts de frente por 25.00 mts de figura regular; con una superficie de 198.90 m<sup>2</sup> y sus linderos son: la sur la calle 9 de por medio; al norte el predio 620 de la calle 7-A de por medio; al este el predio 604-B de la calle 7-A y al oeste la calle 198 de por medio". -----

**3.- C. JULIÁN DEMETRIO NOVELO BRICEÑO.- CALLE 9 NÚMERO 620 DE LA LOCALIDAD DE CHUBURNÁ PUERTO DEL MUNICIPIO DE PROGRESO, YUCATÁN.-** "Solar sin casa, ubicado en la Localidad de Chuburná Puerto Municipio de Progreso de Castro, en la manzana 142 de la sección catastral 01 marcado con el número 620 de la calle 9 con la extensión de 8.00 mts de frente por 29 de fondo de figura regular y una superficie de 230.71 m<sup>2</sup> y sus linderos son: al Norte la calle 7-A de por medio, al Sur el predio 561 de la calle 9 de por medio, al Este predio 604-B de la calle 7-A y al oeste la calle 198 de por medio". -----

**4.- C. ANGÉLICA MARICELA CASTRO EK.- CALLE 2 NÚMERO 53 DE LA LOCALIDAD DE CHUBURNÁ PUERTO DEL MUNICIPIO DE PROGRESO, YUCATÁN.-** "Solar sin casa, ubicado en la Localidad de Chuburná Puerto Municipio de Progreso, Yucatán; en la sección catastral 02, manzana 017, marcado con el número 53 de la calle 2 con la extensión de 10.50 mts de frente por 10.90 mts de fondo de figura regular, con una superficie de 114.48 m<sup>2</sup> y sus linderos siguientes: al Norte predio de Pedro May González, al Sur predio de Deysy Noemí May Castro, al Oeste predio de Josefa Castro Ek y al Este la calle 2 de por medio". -----

**5.- C. ULISES OSALDE PECH- CALLE 9 NÚMERO 46 LETRA "A" DE LA LOCALIDAD DE CHUBURNÁ PUERTO DEL MUNICIPIO DE PROGRESO, YUCATÁN.-** "Predio sin casa, ubicado en la Localidad de Chuburná Puerto Municipio de Progreso, Yucatán, de la sección 01, manzana 003, marcado con el número 46-A de la calle 9, tiene las siguientes medidas: con la extensión de 9.00 mts de frente por 42.00 mts de fondo y linda: al Norte la calle 9 la cual constituye su frente, al Sur

The bottom of the page contains several handwritten signatures and stamps. On the left, there is a large, stylized signature. In the center, there is a signature that appears to be 'Hacendado'. To the right, there are several smaller signatures and stamps, including one that looks like a circular stamp with a signature inside. The overall appearance is that of a legal document with multiple signatures.

predio particular, al Poniente predio particular iglesia y al Oriente predio número 46 de la calle 9, con una superficie de 378.00 m<sup>2</sup>". -----

**6.- C. JOSÉ EDUARDO KU ACOSTA.- CALLE 34 NÚMERO 78 DE LA LOCALIDAD DE CHICXULUB PUERTO DEL MUNICIPIO DE PROGRESO, YUCATÁN.-** "Predio urbano con casa, ubicado en Chicxulub Puerto de la Localidad y Municipio de Progreso, Yucatán, en la sección catastral 01, manzana 037 marcado con el número 78 de la calle 34, con las medidas siguientes: partiendo del vértice del ángulo Suroeste con dirección al Norte la cual constituye su frente mide 8.00 mts, de éste punto al Oriente mide 31.85 mts, de éste punto hacia el Sur mide 1.75 mts, de éste punto hacia el Oriente mide 6.15 mts de éste punto hacia el Sur mide 7.70 mts y de éste punto hacia el Poniente hasta llegar al punto de partida y cerrar el perímetro mide 38.00 mts." -----

Después de un análisis detallado y con fundamento en los artículos 115 fracciones I y II de la Constitución Política de los Estados Unidos Mexicanos, 77 Base Quinta y 82 fracción I de la Constitución Política del Estado de Yucatán, y los artículos 40, 41 Inciso "A" fracción III e Inciso "B" fracciones IX, XI, XIII, XIV Y XV, 55 fracciones I, II y XV, 56 fracción II, 77, 79, 152 fracción I, 154, 155 y 156 de la Ley de Gobierno de los Municipios del Estado de Yucatán, y del Decreto número 239 de fecha veintitrés de noviembre de mil novecientos setenta y ocho y que Reforma el Decreto número 334 de fecha tres de abril de mil novecientos veintitrés y publicado en el Diario Oficial del Gobierno del Estado, en fecha cinco de abril de mil novecientos veintitrés, el Secretario Municipal, Ing. José Alfredo Salazar Rojo, las sometió a votación, aprobando por unanimidad el H. Cabildo, el siguiente Acuerdo: -----

**PRIMERO.-** Se autoriza al C. Julián Zacarías Curi y al Ing. José Alfredo Salazar Rojo, Presidente y Secretario Municipal respectivamente para expedir las Concesiones de los Terrenos de Fundo Legal solicitados, así como la firma posteriormente de los Títulos de Propiedad de los mismos. -----

**SEGUNDO.-** Publíquese en la Gaceta Municipal, Órgano Oficial del H. Ayuntamiento del Municipio

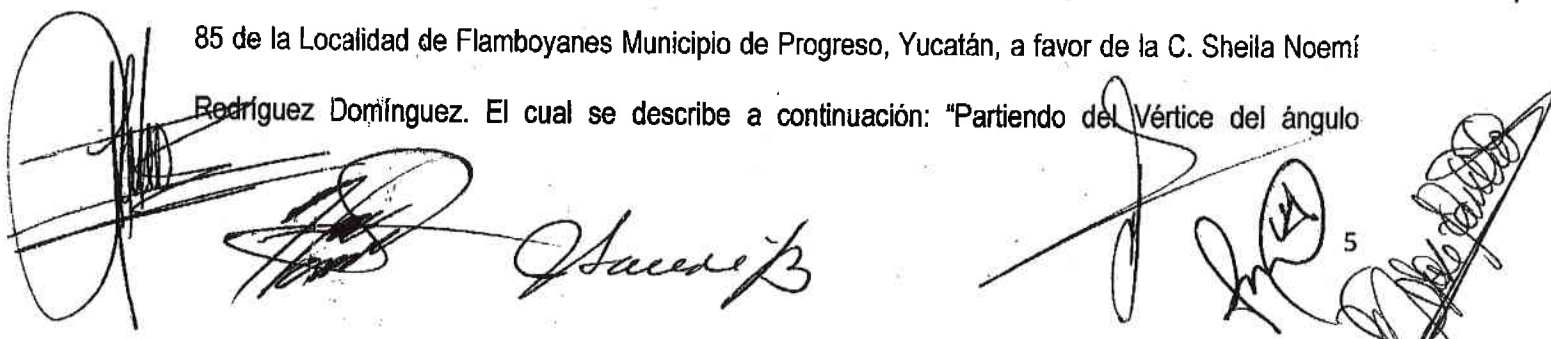
de Progreso, Yucatán, para los fines correspondientes. -----

Seguidamente y como **segundo** asunto a tratar, el Secretario Municipal, Ing. José Alfredo Salazar Rojo, presentó para aprobación en su caso, la solicitud de los C.C. Sergio Armando Almeida Hernández y María Teresa García Ávila, en la cual requieren se les otorgue un Permiso de Enajenación del Predio de Fundo Legal marcado con el número 40 letra "A" de la calle 9 con los cruzamientos 4 y 6 de la Localidad de Chubumá Puerto del Municipio de Progreso, Yucatán. Municipio de Progreso, Yucatán. Después de un análisis detallado y con fundamento en el artículo 115 Fracciones I y II de la Constitución Política de los Estados Unidos Mexicanos, el artículo 77 Base Quinta y 82 fracción I de la Constitución Política del Estado de Yucatán, y los artículos 40, 41 Inciso B fracciones IX, XI, XIII, XIV Y XV, 55 fracciones I, II y XV, 56 fracción II, 77, 79, 152 fracción I, 154, 155, 156 de la Ley de Gobierno de los Municipios del Estado de Yucatán, y del Decreto número 239 de fecha veintitrés de noviembre de mil novecientos setenta y ocho y que Reforma el Decreto número 334 de fecha tres de abril de mil novecientos veintitrés y publicado en el Diario Oficial del Gobierno del Estado, en fecha cinco de abril de mil novecientos veintitrés, el Secretario Municipal, Ing. José Alfredo Salazar Rojo, la sometió a votación, aprobando por unanimidad el H. Cabildo, el siguiente Acuerdo: -----

PRIMERO.- Se autoriza al C. Julián Zacarías Curi, otorgar el Permiso de Enajenación del Predio de Fundo Legal del Municipio de Progreso, Yucatán, solicitado. -----

SEGUNDO.- Publíquese en la Gaceta Municipal, Órgano Oficial del H. Ayuntamiento del Municipio de Progreso, Yucatán, para los fines correspondientes. -----

Seguidamente y como **tercer** asunto a tratar, el Secretario Municipal, Ing. José Alfredo Salazar Rojo, presentó para aprobación en su caso, la Donación del predio marcado con el número 624 de la calle 85 de la Localidad de Flamboyanes Municipio de Progreso, Yucatán, a favor de la C. Sheila Noemí Rodríguez Domínguez. El cual se describe a continuación: "Partiendo del Vértice del ángulo

The bottom of the document features several handwritten signatures and official stamps. On the left, there is a large, circular stamp with a signature inside. Next to it is another signature. In the center, there is a signature that appears to be 'J. Salazar'. To the right, there is a signature and a circular stamp with the number '124' inside. Further right, there is a signature and a circular stamp with the number '5' inside. On the far right, there is a signature and a circular stamp with the number '124' inside.

Noroeste con dirección al Este el cual constituye su frente mide 7.95 mts, de éste punto con dirección al sur mide 18.00 mts, de éste punto con dirección al oeste mide 7.31 mts y de este punto con dirección al norte hasta llegar punto de partida y cerrar el perímetro mide 17.99 mts con una superficie de 137.04 m<sup>2</sup> y linda: al Norte el cual constituye su frente mide, la calle 55-A, al sur predio de nueva creación marcado con el número 696 de la calle 62, al Este el predio de nueva creación marcado con el número 622 de la calle 55-A y al Oeste la calle 62". -----

Después de un análisis detallado y con fundamento en los artículos 115 fracciones I y II de la Constitución Política de los Estados Unidos Mexicanos, 76 y 79 de la Constitución Política del Estado de Yucatán, 41 Inciso "A" fracción III, 56 fracción II, 77 y 79 de la Ley de Gobierno de los Municipios del Estado de Yucatán, el Secretario Municipal, Ing. José Alfredo Salazar Rojo, lo sometió a votación, aprobando por unanimidad el H. Cabildo, el siguiente Acuerdo: -----

PRIMERO.- Se autoriza la Donación del predio marcado con el número 624 de la calle 85 de la Localidad de Flamboyanes Municipio de Progreso, Yucatán, a favor de la C. Sheila Noemí Rodríguez Domínguez.. -----

SEGUNDO.- Publíquese en la Gaceta Municipal, Órgano Oficial del H. Ayuntamiento del Municipio de Progreso, Yucatán, para los fines correspondientes. -----

Acto seguido y para dar cumplimiento al **Sexto** punto del orden del día el Secretario Municipal, Ing. José Alfredo Salazar Rojo, le solicita al Presidente Municipal, C. Julián Zacarías Curi, clausurar ésta sesión. Inmediatamente el Presidente Municipal, declaró legalmente clausurada la **Ducentésima Octagésima Sexta Sesión Extraordinaria**, siendo las Trece horas con cincuenta y cinco minutos del propio día. Doy Fe. -----

C. Julián Zacarías Curi  
Presidente Municipal




L.E.P. Elda Margarita Hevia Li.  
Síndico Municipal



Ing. José Alfredo Salazar Rojo  
Secretario Municipal.




Arq. Geovana Leticia Ganzo León.  
Regidora de Servicios Públicos.




C. Franklin Antonio Franco Sánchez.  
Regidor de Desarrollo Urbano y Obra Pública.




C.D. Guadalupe Ivone Rassam Jiménez.  
Regidora de Desarrollo y Asistencia Social.



C. Mauricio José Pardo Cortez  
Regidor de Transporte, Agua Potable y  
Alcantarillado y Pesca.




L.E.P. Jorge Carlos Anatolio Méndez Basto.  
Regidor de Salud y Ecología.



LEP. Verónica Goretti Irigoyen Ocampo.  
Regidora de Nomenclatura, Desarrollo Integral  
de la Familia y de la Mujer.



C. Luis Armando Reyes Maldonado.  
Regidor de Comisarias y Cementerios.




C. Patricia del Pilar Sauri Barroso.  
Regidora de Educación, Cultura y Deporte.

Las presentes firmas corresponden al Acta de la Ducentésima Octagésima Sesión Extraordinaria del H. Ayuntamiento del Municipio de Progreso, Yucatán, para el periodo 2018-2021, llevada a cabo el día Cuatro de Febrero del año 2021.



**Acta Número: Trescientos cuarenta y dos.**

En la Ciudad de Progreso de Castro del Estado de Yucatán, Estados Unidos Mexicanos, siendo las Diez horas del día Cinco de Febrero de dos mil veintiuno, se reunieron en el Salón de los Presidentes Municipales de Palacio Municipal de ésta Ciudad de Progreso de Castro, los Ciudadanos Regidores, C. Julián Zacarias Curi, Presidente Municipal, Comisión: Seguridad Publica, Transito, Protección Civil y Hacienda; L.E.P. Elda Margarita Hevia Li, Síndico Municipal; Ing. José Alfredo Salazar Rojo, Secretario Municipal, Comisión: Turismo; Arq. Geovana Leticia Ganzo León, Regidora de Servicios Públicos; C. Franklin Antonio Franco Sánchez, Regidor de Desarrollo Urbano y Obra Pública; C.D. Guadalupe Ivone Rassam Jiménez, Regidora de Desarrollo y Asistencia Social; C. Mauricio José Pardío Cortez, Regidor de Transporte, Agua Potable y Alcantarillado y Pesca; L.E.P. Jorge Carlos Anatolio Méndez Basto, Regidor de Salud y Ecología; L.E.P. Verónica Goretty Irigoyen Ocampo, Regidora de Nomenclatura, Desarrollo Integral de la Familia y de la Mujer; C. Luis Armando Reyes Maldonado, Regidor de Comisarias y Cementerios; C. Patricia del Pilar Sauri Barroso, Regidora de Educación, Cultura y Deporte; con el objeto de celebrar Sesión Ordinaria para la cual fueron previamente convocados bajo el siguiente Orden del Día: I.- Lectura del Orden del Día. II.- Lista de asistencia. III.- Declaración de estar legalmente instalado el Honorable Ayuntamiento para celebrar Sesión Ordinaria. IV.- Lectura del Acta anterior para su aprobación y firma de conformidad; V.- Asunto a tratar: 1.- Presentación y aprobación en su caso, de solicitudes para otorgar Concesiones de Terrenos de Fundo Legal del Municipio de Progreso, Yucatán. 2.- Presentación y aprobación en su caso, de la solicitud del C. Martín Leonardo Echazarreta Tec, en la cual requiere se le autorice una Anuencia Definitiva de Funcionamiento, para una Tienda de Autoservicio Tipo-A denominada "EL NEGRITO", ubicado en el predio marcado con el número 319-A de la calle 85 del Municipio de Progreso, Yucatán. 3.- Presentación y aprobación en su caso, de la solicitud de la C. Araceli del Rocío Cobos Villanueva, en la cual requiere se le autorice una Anuencia Definitiva de



Funcionamiento, para una Tienda de Autoservicio Tipo-A denominada "LA CEIBA", ubicado en el predio marcado con el número I-R-2 de la calle 77 por 34 y 36 del Municipio de Progreso, Yucatán. 4.- Presentación y aprobación en su caso, de la solicitud del C. Joel Demetrio Quiñones Osorio, en la cual requiere se le autorice una Anuencia Definitiva de Funcionamiento, para una Tienda de Autoservicio Tipo-A denominada "LOLA", ubicado en el predio marcado con el número 59-B de la calle 23 x 32 y 34 de la Localidad de Chicxulub Puerto del Municipio de Progreso, Yucatán. 5.- Presentación y aprobación en su caso, de la solicitud del Abraham Elías Cuevas Medina, en la cual requiere se le autorice una Anuencia Definitiva de Funcionamiento, para una Tienda de Autoservicio Tipo-A denominada "ACUM", ubicado en el predio marcado con el número 324-A de la calle 79 Polígono I del Municipio de Progreso, Yucatán. 6.- Presentación y aprobación en su caso, de la solicitud del C. Francisco Agustín Chi Kinil, en la cual requiere se le autorice una Anuencia Definitiva de Funcionamiento, para un Expendio denominado "LOS TRES REYES", ubicado en el predio marcado con el número 46 de la calle 21 x 16 y 18 de la Localidad de Chelem Puerto del Municipio de Progreso, Yucatán. VI.- Asuntos Generales; y VII.- Clausura de la Sesión. En Cumplimiento al primer punto, el Secretario Municipal, Ing. José Alfredo Salazar Rojo, dio lectura al orden del día conforme a la cual se celebra la presente Sesión Ordinaria. Acto seguido y cumpliendo con el **segundo** punto del orden del día el Secretario Municipal, Ing. José Alfredo Salazar Rojo; pasó lista de asistencia a los Ciudadanos regidores presentes; En el **tercer** punto del orden del día el Presidente Municipal, C. Julián Zacarías Curí, declaró legalmente instalado el Honorable Ayuntamiento para celebrar esta Sesión Ordinaria siendo las diez horas con diez minutos. Para dar cumplimiento al **cuarto** punto del orden del día el Secretario Municipal, Ing. José Alfredo Salazar Rojo, solicitó dispensa de la lectura del acta anterior para una próxima sesión, siendo ésta aprobada por unanimidad. Seguidamente y para dar cumplimiento al **quinto** punto del orden del día y como **primer** asunto a tratar, el Secretario Municipal, Ing. José Alfredo Salazar Rojo, presentó para aprobación en su caso, solicitudes para

otorgar Concesiones de Terrenos de Fundo Legal del Municipio de Progreso, Yucatán. Las cuales se relacionan a continuación: -----

1.- C. JESÚS MANUEL CUEVAS MEDINA.- CALLE 9 NÚMERO 559 X 196 Y 198 DE LA LOCALIDAD DE CHUBURNÁ PUERTO DEL MUNICIPIO DE PROGRESO, YUCATÁN.- El cual se

describe a continuación.- "Predio sin casa, ubicado en la Localidad de Chuburná Puerto del Municipio de Progreso, Yucatán, en la sección catastral 01, manzana 142, marcado con el número 559 de la calle 9, que tiene las siguientes medidas y colindancias siguientes: partiendo del vértice del ángulo Noroeste y dirigiéndose al Oriente mide 9.00 mts, de este punto con dirección al Sur mide 26.94 mts, de este punto con dirección al Poniente mide 9.00 mts sobre la calle 9 la cual constituye su frente, de este punto con dirección hacia el Norte hasta llegar al punto de partida y cerrar el perímetro mide 26.99 mts, con una superficie de 241.17 m<sup>2</sup> y sus linderos son: al Norte predio 618 de la calle 7-A, al Sur la calle 9, al Poniente predio 561 de la calle 9 y al Oriente predio 604-B de la calle 7-A". -----

2.- C. KEVIN GERMÁN SESMA CIME.- CALLE 7-A NÚMERO 618 X 196 Y 198 DE LA LOCALIDAD DE CHUBURNÁ PUERTO DEL MUNICIPIO DE PROGRESO, YUCATÁN.- El cual se describe a continuación.- "Predio sin casa, ubicado en la Localidad de Chuburná Puerto del Municipio de Progreso, Yucatán, en la sección catastral 01, manzana 142, marcado con el número 618 de la calle 7-A, que tiene las siguientes medidas y colindancias siguientes: partiendo del vértice del ángulo Noroeste y dirigiéndose al Oriente sobre la calle 7-A que es su frente mide 9.00 mts, de este punto con dirección al Sur mide 26.94 mts, de este punto con dirección al Poniente mide 9.00 mts, de este punto con dirección hacia el Norte hasta llegar al punto de partida y cerrar el perímetro mide 27.00 mts, con una superficie de 241.36 m<sup>2</sup> y sus linderos son: al Norte calle 7-A, al Sur predio 559 de la calle 9, al Poniente predio 620 de la calle 7-A y al Oriente predio 604-B de la calle 7-A". -----

3.- C. ILDEFONSO PÉREZ MANZANERO.- CALLE 2 NÚMERO 23 DE LA LOCALIDAD DE CHUBURNÁ PUERTO DEL MUNICIPIO DE PROGRESO, YUCATÁN.- El cual se describe a

*F. H. H.*



*[Signature]*  
*[Signature]*  
*[Signature]*

*[Signature]*

*[Signature]*

*[Signature]*

continuación.- "Solar sin casa, ubicado en la Localidad de Chuburná Puerto del Municipio de Progreso, Yucatán, en la sección catastral 02, manzana 013, marcado con el número 23 de la calle 2, con la extensión de 8.00 mts de frente por 39.15 mts de fondo de figura regular, con una superficie de 313.20 m<sup>2</sup> y sus linderos siguientes: al Norte el predio de Enrique Urzaiz Bojórquez, al Sur predio de Jorge Alberto Herrera Aguayo, al Oriente la calle 2 que es su frente y al Poniente predio particular. --

**4.- C. FLOR YANIN MOO CAB.- CALLE 12 NÚMERO 9-A X 5 Y 7 DE LA LOCALIDAD DE CHUBURNÁ PUERTO DEL MUNICIPIO DE PROGRESO, YUCATÁN.-** El cual se describe a

continuación.- "Predio sin casa, ubicado en la Localidad de Chuburná Puerto del Municipio de Progreso, Yucatán, en la sección catastral 01, manzana 011, marcado con el número 9-A de la calle 12, que tiene las siguientes medidas: 15.00 mts de frente por 30.00 mts de fondo de figura regular, cuya descripción es la siguiente: Partiendo del vértice del ángulo Noreste del predio con dirección al Sur sobre la calle 12 la cual constituye su frente mide 15.00 mts, de éste punto hacia el Poniente mide 30.00 mts, de éste punto hacia el Norte mide 15.00 mts y de éste punto hacia el Oriente hasta llegar al punto de partida y cerrar el perímetro mide 30.00 mts teniendo una superficie de 450.00 m<sup>2</sup> y linda: al Norte con predio 9 de la calle 12, al Sur con predio 11-B de la calle 12, al Oriente con la calle 12 y al Poniente con predio de fundo legal". -----

**5.- C. MARÍA ESTELA MARTÍNEZ PÉREZ.- CALLE 77 NÚMERO 178-B X 86 Y 88 DE LA LOCALIDAD Y MUNICIPIO DE PROGRESO, YUCATÁN.-** "Solar sin casa, ubicado en la Localidad y

Municipio de Progreso, Yucatán; en la sección catastral 01, manzana 036, marcado con el número 178-B de la calle 77 con la extensión de 8.00 mts de frente por 19.35 mts de fondo de figura regular, con una superficie de 154.80 m<sup>2</sup> que se describe como sigue: partiendo del vértice del ángulo Noroeste con dirección al Oriente la cual constituye su frente mide 8.00 mts, de éste punto hacia el Sur mide 19.35 mts, de este punto con dirección al Poniente mide 8.00 mts y de éste punto con dirección al Norte hasta llegar al punto de partida y cerrar el perímetro mide 19.35 mts y linda: al

Norte la calle 77 la cual constituye su frente, al Oriente predio número 176-A de la calle 77. al Poniente predio número 180 de la calle 77 y al Sur predio número 135-A de la calle 86". -----

Después de un análisis detallado y con fundamento en los artículos 115 fracciones I y II de la Constitución Política de los Estados Unidos Mexicanos, 77 Base Quinta y 82 fracción I de la Constitución Política del Estado de Yucatán, y los artículos 40, 41 Inciso "A" fracción III e Inciso "B" fracciones IX, XI, XIII, XIV Y XV, 55 fracciones I, II y XV, 56 fracción II, 77, 79, 152 fracción I, 154, 155 y 156 de la Ley de Gobierno de los Municipios del Estado de Yucatán, y del Decreto número 239 de fecha veintitrés de noviembre de mil novecientos setenta y ocho y que Reforma el Decreto número 334 de fecha tres de abril de mil novecientos veintitrés y publicado en el Diario Oficial del Gobierno del Estado, en fecha cinco de abril de mil novecientos veintitrés, el Secretario Municipal, Ing. José Alfredo Salazar Rojo, las sometió a votación, aprobando por unanimidad el H. Cabildo, el siguiente Acuerdo: -----







PRIMERO.- Se autoriza al C. Julián Zacarías Curi y al Ing. José Alfredo Salazar Rojo, Presidente y Secretario Municipal, respectivamente para expedir las Concesiones de los Terrenos de Fundo Legal solicitados, así como la firma posteriormente de los Títulos de Propiedad de los mismos. -----

SEGUNDO.- Publíquese en la Gaceta Municipal, Órgano Oficial del H. Ayuntamiento del Municipio de Progreso, Yucatán, para los fines correspondientes. -----

Seguidamente y como **segundo** asunto a tratar, el Secretario Municipal, Ing. José Alfredo Salazar Rojo, presentó para aprobación en su caso, la solicitud del C. Martín Leonardo Echazarreta Tec, en la cual requiere se le autorice una Anuencia Definitiva de Funcionamiento, para una Tienda de Autoservicio Tipo-A denominada "EL NEGRITO", ubicado en el predio marcado con el número 319-A de la calle 85 del Municipio de Progreso, Yucatán. Después de un análisis detallado y con fundamento en los artículos 115 fracciones I y II de la Constitución Política de los Estados Unidos Mexicanos, 76 y 79 de la Constitución Política del Estado de Yucatán, 41 Inciso "A" fracción III e

Inciso "B" fracción XVI, 56 fracción II, 77 y 79 de la Ley de Gobierno de los Municipios del Estado de Yucatán, el Secretario Municipal, Ing. José Alfredo Salazar Rojo, la sometió a votación, siendo aprobada por Mayoría, en virtud de que hubieron dos abstenciones, siendo éstas del C. Franklin Antonio Franco Sánchez, Regidor de Desarrollo Urbano y Obra Pública, y del L.E.P. Jorge Carlos Anatolio Méndez Basto, Regidor de Salud y Ecología. Publíquese en la Gaceta Municipal, Órgano Oficial del H. Ayuntamiento del Municipio de Progreso, Yucatán, para los fines correspondientes. Seguidamente y como **tercer** asunto a tratar, el Secretario Municipal, Ing. José Alfredo Salazar Rojo, presentó para aprobación en su caso, la solicitud de la C. Araceli del Rocío Cobos Villanueva, en la cual requiere se le autorice una Anuencia Definitiva de Funcionamiento, para una Tienda de Autoservicio Tipo-A denominada "LA CEIBA", ubicado en el predio marcado con el número I-R-2 de la calle 77 POR 34 y 36 del Municipio de Progreso, Yucatán. Después de un análisis detallado y con fundamento en los artículos 115 fracciones I y II de la Constitución Política de los Estados Unidos Mexicanos, 76 y 79 de la Constitución Política del Estado de Yucatán, 41 Inciso "A" fracción III e Inciso "B" fracción XVI, 56 fracción II, 77 y 79 de la Ley de Gobierno de los Municipios del Estado de Yucatán, el Secretario Municipal, Ing. José Alfredo Salazar Rojo, la sometió a votación, siendo aprobada por Mayoría, en virtud de que hubieron dos abstenciones, siendo éstas del Ing. José Alfredo Salazar Rojo, Secretario Municipal, y de la Arq. Geovana Leticia Ganzo León, Regidora de Servicios Públicos. Publíquese en la Gaceta Municipal, Órgano Oficial del H. Ayuntamiento del Municipio de Progreso, Yucatán, para los fines correspondientes. Seguidamente y como **cuarto** asunto a tratar, el Secretario Municipal, Ing. José Alfredo Salazar Rojo, presentó para aprobación en su caso, la solicitud del C. Joel Demetrio Quiñones Osorio, en la cual requiere se le autorice una Anuencia Definitiva de Funcionamiento, para una Tienda de Autoservicio Tipo-A denominada "LOLA", ubicado en el predio marcado con el número 59-B de la calle 23 x 32 y 34 de la Localidad de Chicxulub Puerto del Municipio de Progreso, Yucatán. Después de un análisis detallado y con fundamento en los

artículos 115 fracciones I y II de la Constitución Política de los Estados Unidos Mexicanos, 76 y 79 de la Constitución Política del Estado de Yucatán, 41 Inciso "A" fracción III e Inciso "B" fracción XVI, 56 fracción II, 77 y 79 de la Ley de Gobierno de los Municipios del Estado de Yucatán, el Secretario Municipal, Ing. José Alfredo Salazar Rojo, la sometió a votación, siendo aprobada por **Mayoría**, en virtud de que hubieron dos abstenciones, siendo ésta de la Arq. Geovana Leticia Ganzo León, Regidora de Servicios Públicos, y del C. Mauricio José Pardío Cortez, Regidor de Transporte, Agua Potable y Alcantarillado y Pesca. Publíquese en la Gaceta Municipal, Órgano Oficial del H. Ayuntamiento del Municipio de Progreso, Yucatán, para los fines correspondientes. Seguidamente y como **quinto** asunto a tratar, el Secretario Municipal, Ing. José Alfredo Salazar Rojo, presentó para aprobación en su caso, de la solicitud del C. Abraham Elías Cuevas Medina, en la cual requiere se le autorice una Anuencia Definitiva de Funcionamiento, para una Tienda de Autoservicio Tipo-A denominada "ACUM", ubicado en el predio marcado con el número 324-A de la calle 79 Polígono I del Municipio de Progreso, Yucatán. Después de un análisis detallado y con fundamento en los artículos 115 fracciones I y II de la Constitución Política de los Estados Unidos Mexicanos, 76 y 79 de la Constitución Política del Estado de Yucatán, 41 Inciso "A" fracción III e Inciso "B" fracción XVI, 56 fracción II, 77 y 79 de la Ley de Gobierno de los Municipios del Estado de Yucatán, el Secretario Municipal, Ing. José Alfredo Salazar Rojo, la sometió a votación, siendo aprobada por **Mayoría**, en virtud de que hubieron dos abstenciones siendo éstas del Ing. José Alfredo Salazar Rojo, Secretario Municipal, y del C. Franklin Antonio Franco Sánchez, Regidor de Desarrollo Urbano y Obra Pública. Publíquese en la Gaceta Municipal, Órgano Oficial del H. Ayuntamiento del Municipio de Progreso, Yucatán, para los fines correspondientes. Seguidamente y como **sexto** asunto a tratar, el Secretario Municipal, Ing. José Alfredo Salazar Rojo, presentó para aprobación en su caso, la solicitud del C. Francisco Agustín Chi Kinil, en la cual requiere se le autorice una Anuencia Definitiva de Funcionamiento, para un Expendio denominado "LOS TRES REYES" ubicado en el predio marcado




con el número 46 de la calle 21 x 16 y 18 de la Localidad de Chelem Puerto del Municipio de Progreso, Yucatán. Después de un análisis detallado y con fundamento en los artículos 115 fracciones I y II de la Constitución Política de los Estados Unidos Mexicanos, 76 y 79 de la Constitución Política del Estado de Yucatán, 41 Inciso "A" fracción III e Inciso "B" fracción XVI. 56 fracción II, 77 y 79 de la Ley de Gobierno de los Municipios del Estado de Yucatán, el Secretario Municipal, Ing. José Alfredo Salazar Rojo, la sometió a votación, siendo aprobada por Mayoría, en virtud de que hubieron dos abstenciones siendo éstas de la L.E.P. Elda Margarita Hevia Li, Síndico Municipal, y de la L.E.P. Verónica Goretty Irigoyen Ocampo, Regidora de Nomenclatura, Desarrollo Integral de la Familia y de la Mujer. Publíquese en la Gaceta Municipal, Órgano Oficial del H. Ayuntamiento del Municipio de Progreso, Yucatán, para los fines correspondientes. Seguidamente y en cumplimiento al **sexto** punto del orden del día, el Secretario Municipal, Ing. José Alfredo Salazar Rojo, informó que entraba a **asuntos generales** y preguntó si alguno de los integrantes de este H. Cabildo, tiene algún asunto a tratar lo puede exponer en este momento. Y no habiendo asuntos a tratar, el Presidente Municipal, C. Julián Zacarías Curi, ordenó la elaboración y firma del acta. Acto seguido y para dar cumplimiento al **Séptimo** punto del orden del día el Secretario Municipal, Ing. José Alfredo Salazar Rojo, le solicita al Presidente Municipal, C. Julián Zacarías Curi, clausurar ésta sesión. Inmediatamente el Presidente Municipal, declaró legalmente clausurada la **Quincuagésima Novena Sesión Ordinaria**, siendo las Once horas con cincuenta y cinco minutos del propio día. Doy Fe. -----

C. Julián Zacarías Curi  
Presidente Municipal




L.E.P. Elda Margarita Hevia Li.  
Síndico Municipal



Ing. José Alfredo Salazar Rojo  
Secretario Municipal.



Arq. Geovana Leticia Ganzo León.  
Regidora de Servicios Públicos.



C. Franklin Antonio Franco Sánchez.  
Regidor de Desarrollo Urbano y Obra Pública.




C.D. Guadalupe Ivonne Rassam Jiménez.  
Regidora de Desarrollo y Asistencia Social.




C. Mauricio José Pardo Cortez  
Regidor de Transporte, Agua Potable y  
Alcantarillado y Pesca.




L.E.P. Jorge Carlos Anatolio Méndez Basto,  
Regidor de Salud y Ecología



LEP. Verónica Gorga Irigoyen Ocampo.  
Regidora de Nomenclatura, Desarrollo Integral  
de la Familia y de la Mujer



C. Luis Armando Reyes Maldonado.  
Regidor de Comisarias y Cementerios.



C. Patricia del Pilar Sauri Barroso.  
Regidora de Educación, Cultura y Deporte.



Las presentes firmas corresponden al Acta de la Quincuagésima Novena Sesión Ordinaria del H. Ayuntamiento del Municipio de Progreso, Yucatán, para el periodo 2018-2021, llevada a cabo el día Cinco de Febrero del año 2021.



## Acta Número: Trescientos cincuenta y ocho.

En la Ciudad de Progreso de Castro del Estado de Yucatán, Estados Unidos Mexicanos, siendo las Doce horas del día Veintinueve de Marzo de dos mil veintiuno, se reunieron en el Salón de los Presidentes Municipales de Palacio Municipal de ésta Ciudad de Progreso de Castro, los Ciudadanos Regidores, C. Julián Zacarías Curi, Presidente Municipal, Comisión: Seguridad Publica, Transito, Protección Civil y Hacienda; L.E.P. Elda Margarita Hevia Li, Síndico Municipal; Ing. José Alfredo Salazar Rojo, Secretario Municipal, Comisión: Turismo; Arq. Geovana Leticia Ganzo León, Regidora de Servicios Públicos; C. Franklin Antonio Franco Sánchez, Regidor de Desarrollo Urbano y Obra Pública; C.D. Guadalupe Ivone Rassam Jiménez, Regidora de Desarrollo y Asistencia Social; C. Mauricio José Pardío Cortez, Regidor de Transporte, Agua Potable y Alcantarillado y Pesca; L.E.P. Jorge Carlos Anatolio Méndez Basto, Regidor de Salud y Ecología; L.E.P. Verónica Goretty Irigoyen Ocampo, Regidora de Nomenclatura, Desarrollo Integral de la Familia y de la Mujer; C. Luis Armando Reyes Maldonado, Regidor de Comisarias y Cementerios; C. Patricia del Pilar Sauri Barroso, Regidora de Educación, Cultura y Deporte; con el objeto de celebrar Sesión Ordinaria para la cual fueron previamente convocados bajo el siguiente Orden del Día: I.- Lectura del Orden del Día. II.- Lista de asistencia. III.- Declaración de estar legalmente instalado el Honorable Ayuntamiento para celebrar Sesión Ordinaria. IV.- Lectura de las Actas anteriores (de la 354 a la 357) para su aprobación y firma de conformidad; V.- Asuntos a tratar: 1.- Presentación y aprobación en su caso, de solicitudes para otorgar Concesiones de Terrenos de Fundo Legal del Municipio de Progreso, Yucatán. 2.- Presentación y aprobación en su caso, de la solicitud del C. Manuel Eladio Naal Romero, en la cual requiere se le autorice una Anuencia Definitiva de Funcionamiento, para un Expendio denominado "EL LUCERO", ubicado en el predio marcado con el número 244 de la calle 87 x 98 y 100 del Municipio de Progreso, Yucatán. 3.- Presentación y aprobación en su caso, de la solicitud de la C. Mérida Leticia Carrillo Solís, en la cual requiere se le autorice una Anuencia Definitiva de


Funcionamiento, para una Tienda de Autoservicio Tipo-A denominada "LA LUPITA", ubicado en el Lote 1 Manzana 37 de la Zona 1 de la Localidad de Paraíso del Municipio de Progreso, Yucatán. 4.- Presentación y aprobación en su caso, de la solicitud de la C. Rania Molina Vera, en la cual requiere se le autorice una Anuencia Definitiva de Funcionamiento, para una Tienda de Autoservicio Tipo-A denominada "EL WIRI WIRI", ubicada en el Lote 3 Manzana 72 de la Localidad de Paraíso del Municipio de Progreso, Yucatán. 5.- Presentación y aprobación en su caso, de la solicitud del C. Cesar Arturo Almanza Ortega, en la cual requiere se le autorice una Anuencia Definitiva de Funcionamiento, para un Expendio denominado "BODEGA", ubicado en el predio marcado con el número catastral 4967 del Municipio de Progreso, Yucatán. VI.- Asuntos Generales; y VII.- Clausura de la Sesión. En Cumplimiento al **primer** punto, el Secretario Municipal, Ing. José Alfredo Salazar Rojo, dio lectura al orden del día conforme a la cual se celebra la presente Sesión Ordinaria. Acto seguido y cumpliendo con el **segundo** punto del orden del día el Secretario Municipal, Ing. José Alfredo Salazar Rojo; pasó lista de asistencia a los Ciudadanos regidores presentes; En el **tercer** punto del orden del día el Presidente Municipal, C. Julián Zacarías Curi, declaró legalmente instalado el Honorable Ayuntamiento para celebrar esta Sesión Ordinaria siendo las doce horas con diez minutos. Para dar cumplimiento al **cuarto** punto del orden del día el Secretario Municipal, Ing. José Alfredo Salazar Rojo, dio lectura a las siguientes Actas: Acta número Trescientos cincuenta y cuatro de fecha 25 de Marzo de 2021; Acta número Trescientos cincuenta y cinco de fecha 25 de Marzo de 2021; Acta número Trescientos cincuenta y seis de fecha 25 de Marzo de 2021; y el Acta número Trescientos cincuenta y siete de fecha 25 de Marzo de 2021; siendo éstas aprobadas por unanimidad. Seguidamente y para dar cumplimiento al **quinto** punto del orden del día y como **primer** asunto a tratar, el Secretario Municipal, Ing. José Alfredo Salazar Rojo, presentó para aprobación en su caso, solicitudes para otorgar Concesiones de Terrenos de Fundo Legal del Municipio de Progreso, Yucatán. Las cuales se relacionan a continuación: -



1.- C. OSCAR GABRIEL COVARRUBIAS UH.- CALLE 85-A NÚMERO 486 DE LA LOCALIDAD Y MUNICIPIO DE PROGRESO, YUCATÁN.- El cual se describe a continuación.- "Predio sin casa, ubicado en la Localidad y Municipio de Progreso, Yucatán, en la sección catastral 01, manzana 173, marcado con el número 486 de la calle 85-A, que tiene las siguientes medidas: 5.50 mts de frente por 19.50 mts de fondo y sus linderos son: al Norte la calle 85-A la cual constituye su frente, al Oriente predio número 484 de la calle 85-A, al Sur predio 576 de la calle 87 y al Poniente predio número 488 de la calle 85-A con una superficie de 107.25 m<sup>2</sup>". -----

2.- C. REYES GASPAS TZEC ADRIAN.- CALLE 30 NÚMERO 59 X 27 Y 29 DE LA LOCALIDAD DE CHICXULUB PUERTO DEL MUNICIPIO DE PROGRESO, YUCATÁN.- El cual se describe a continuación.- "Predio sin casa, ubicado en la Localidad de Chicxulub Puerto del Municipio de Progreso, Yucatán, en la sección catastral 01, manzana 038, marcado con el número 59 de la calle 30, que tiene las siguientes medidas: con la extensión de 8.10 mts de frente por 11.70 mts de fondo de figura regular cuya descripción es la siguiente: Partiendo del vértice del ángulo Sureste del predio con dirección al Norte sobre la calle 30 la cual constituye su frente mide 8.10 mts, de este punto hacia el Poniente mide 11.70 mts, de este punto hacia el Sur mide 8.10 mts y de éste punto hacia el Oriente hasta llegar al punto de partida y cerrar el perímetro mide 11.70 mts con una superficie de 94.77 m<sup>2</sup> y linda: al Norte con predio de fundo legal, al Sur y Poniente con predio número 70-S de la calle 27 y al Oriente con la calle 30". -----

3.- C. CRISTO BERNARDINO TZEC ADRIAN.- CALLE 30 NÚMERO 61 X 27 Y 29 DE LA LOCALIDAD DE CHICXULUB PUERTO DEL MUNICIPIO DE PROGRESO, YUCATÁN.- El cual se describe a continuación.- "Predio sin casa, ubicado en la Localidad de Chicxulub Puerto del Municipio de Progreso, Yucatán, en la sección catastral 01, manzana 038, marcado con el número 61 de la calle 30, con la extensión de 5.15 mts de frente por 23.00 mts de fondo de figura regular, con una superficie de 118.45 m<sup>2</sup> cuya descripción es la siguiente: partiendo del vértice del ángulo Sureste del

The bottom of the page contains several handwritten signatures and stamps. On the left, there are two large, stylized signatures. In the center, there is a signature that appears to be 'Saurib'. To the right of this, there is a large, bold 'X' mark. Further right, there is a signature with a star symbol inside a circle, followed by the number '3'. On the far right, there is another signature and a stamp that is partially obscured.

predio con dirección al Norte sobre la calle 30 la cual constituye su frente mide 5.15 mts, de este punto hacia el Poniente mide 23.00 mts, de este punto hacia el Sur mide 5.15 mts y de este punto hacia el Oriente hasta llegar al punto de partida y cerrar el perímetro mide 23.00 mts y linda: al Norte con predio 70-S de la calle 27, al Sur con predio número 63 de la calle 30, al Oriente la calle 30 de por medio y al Poniente con predio particular". -----

Después de un análisis detallado y con fundamento en los artículos 115 fracciones I y II de la Constitución Política de los Estados Unidos Mexicanos, 77 Base Quinta y 82 fracción I de la Constitución Política del Estado de Yucatán, y los artículos 40, 41 Inciso "A" fracción III e Inciso "B" fracciones IX, XI, XIII, XIV Y XV, 55 fracciones I, II y XV, 56 fracción II, 77, 79, 152 fracción I, 154, 155 y 156 de la Ley de Gobierno de los Municipios del Estado de Yucatán, y del Decreto número 239 de fecha veintitrés de noviembre de mil novecientos setenta y ocho y que Reforma el Decreto número 334 de fecha tres de abril de mil novecientos veintitrés y publicado en el Diario Oficial del Gobierno del Estado, en fecha cinco de abril de mil novecientos veintitrés, el Secretario Municipal, Ing. José Alfredo Salazar Rojo, las sometió a votación, aprobando por unanimidad el H. Cabildo, el siguiente Acuerdo: -----


PRIMERO.- Se autoriza al C. Julián Zacarías Curi y al Ing. José Alfredo Salazar Rojo, Presidente y Secretario Municipal, respectivamente para expedir las Concesiones de los Terrenos de Fundo Legal solicitados, así como la firma posteriormente de los Títulos de Propiedad de los mismos. -----

SEGUNDO.- Publíquese en la Gaceta Municipal, Órgano Oficial del H. Ayuntamiento del Municipio de Progreso, Yucatán, para los fines correspondientes. -----

Seguidamente y como **segundo** asunto a tratar, el Secretario Municipal, Ing. José Alfredo Salazar Rojo, presentó para aprobación en su caso, la solicitud del C. Manuel Eladio Naal Romero, en la cual requiere se le autorice una Anuencia Definitiva de Funcionamiento, para un Expendio denominado "EL LUCERO", ubicado en el predio marcado con el número 244 de la calle 87 x 98 y 100 del

F. Chayón

Municipio de Progreso, Yucatán. Después de un análisis detallado y con fundamento en los artículos 115 fracciones I y II de la Constitución Política de los Estados Unidos Mexicanos, 76 y 79 de la Constitución Política del Estado de Yucatán, 41 Inciso "A" fracción III e Inciso "B" fracción XVI, 56 fracción II, 77 y 79 de la Ley de Gobierno de los Municipios del Estado de Yucatán, el Secretario Municipal, Ing. José Alfredo Salazar Rojo, la sometió a votación, siendo aprobada por Mayoría, en virtud de que hubieron dos abstenciones, siendo éstas de la Arq. Geovana Leticia Ganzo León, Regidora de Servicios Públicos, y de la L.E.P. Verónica Goretty Irigoyen Ocampo, Regidora de Nomenclatura, Desarrollo Integral de la Familia y de la Mujer. Publíquese en la Gaceta Municipal, Órgano Oficial del H. Ayuntamiento del Municipio de Progreso, Yucatán, para los fines correspondientes. Seguidamente y como **tercer** asunto a tratar, el Secretario Municipal, Ing. José Alfredo Salazar Rojo, presentó para aprobación en su caso, la solicitud de la solicitud de la C. Mérida Leticia Carrillo Solís, en la cual requiere se le autorice una Anuencia Definitiva de Funcionamiento, para una Tienda de Autoservicio Tipo-A denominada "LA LUPITA", ubicado en el Lote 1 Manzana 37 de la Zona 1 de la Localidad de Paraíso del Municipio de Progreso, Yucatán. Después de un análisis detallado y con fundamento en los artículos 115 fracciones I y II de la Constitución Política de los Estados Unidos Mexicanos, 76 y 79 de la Constitución Política del Estado de Yucatán, 41 Inciso "A" fracción III e Inciso "B" fracción XVI, 56 fracción II, 77 y 79 de la Ley de Gobierno de los Municipios del Estado de Yucatán, el Secretario Municipal, Ing. José Alfredo Salazar Rojo, la sometió a votación, siendo aprobada por Mayoría, en virtud de que hubieron dos abstenciones, siendo éstas del C. Franklin Antonio Franco Sánchez, Regidor de Desarrollo Urbano y Obra Pública, y de la C.D. Guadalupe Ivone Rassam Jiménez, Regidora de Desarrollo y Asistencia Social. Publíquese en la Gaceta Municipal, Órgano Oficial del H. Ayuntamiento del Municipio de Progreso, Yucatán, para los fines correspondientes. Seguidamente y como **cuarto** asunto a tratar, el Secretario Municipal, Ing. José Alfredo Salazar Rojo, presentó para aprobación en su caso, la solicitud de la C. Rania Molina

The bottom of the document features several handwritten signatures and official stamps. On the left, there are two large, overlapping signatures. In the center, a signature appears to read "Saurip". To the right, there is a signature that looks like "H. 5" and another that is partially obscured by a stamp. On the far right, there is a rectangular stamp with the word "PROGRESO" visible at the bottom.

Vera, en la cual requiere se le autorice una Anuencia Definitiva de Funcionamiento, para una Tienda de Autoservicio Tipo-A denominada "EL WIRI WIRI", ubicada en el Lote 3 Manzana 72 de la Localidad de Paraíso del Municipio de Progreso, Yucatán. Después de un análisis detallado y con fundamento en los artículos 115 fracciones I y II de la Constitución Política de los Estados Unidos Mexicanos, 76 y 79 de la Constitución Política del Estado de Yucatán, 41 Inciso "A" fracción III e Inciso "B" fracción XVI, 56 fracción II, 77 y 79 de la Ley de Gobierno de los Municipios del Estado de Yucatán, el Secretario Municipal, Ing. José Alfredo Salazar Rojo, la sometió a votación, siendo aprobada por Mayoría, en virtud de que hubieron dos abstenciones, siendo éstas del L.E.P. Jorge Carlos Anatolio Méndez Basto, Regidor de Salud y Ecología, y de la L.E.P. Verónica Goretty Irigoyen Ocampo, Regidora de Nomenclatura, Desarrollo Integral de la Familia y de la Mujer. Publíquese en la Gaceta Municipal, Órgano Oficial del H. Ayuntamiento del Municipio de Progreso, Yucatán, para los fines correspondientes. Seguidamente y como **quinto** asunto a tratar, el Secretario Municipal, Ing. José Alfredo Salazar Rojo, presentó para aprobación en su caso, la solicitud del C. Cesar Arturo Almanza Ortega, en la cual requiere se le autorice una Anuencia Definitiva de Funcionamiento, para un Expendio denominado "BODEGA", ubicado en el predio marcado con el número catastral 4967 del Municipio de Progreso, Yucatán. Después de un análisis detallado y con fundamento en los artículos 115 fracciones I y II de la Constitución Política de los Estados Unidos Mexicanos, 76 y 79 de la Constitución Política del Estado de Yucatán, 41 Inciso "A" fracción III e Inciso "B" fracción XVI, 56 fracción II, 77 y 79 de la Ley de Gobierno de los Municipios del Estado de Yucatán, el Secretario Municipal, Ing. José Alfredo Salazar Rojo, la sometió a votación, siendo aprobada por Mayoría, en virtud de que hubieron dos abstenciones, siendo éstas de la L.E.P. Elda Margarita Hevia Li, Síndico Municipal, y de la Arq. Geovana Leticia Ganzo León, Regidora de Servicios Públicos. Publíquese en la Gaceta Municipal, Órgano Oficial del H. Ayuntamiento del Municipio de Progreso, Yucatán, para los fines correspondientes. Seguidamente y en cumplimiento al **sexto** punto del orden del día, el

Elday


Secretario Municipal, Ing. José Alfredo Salazar Rojo, informó que entraba a **asuntos generales** y preguntó si alguno de los integrantes de este H. Cabildo, tiene algún asunto a tratar lo puede exponer en este momento. Y no habiendo asuntos a tratar, el Presidente Municipal, C. Julián Zacarías Curi, ordenó la elaboración y firma del acta. Acto seguido y para dar cumplimiento al **Séptimo** punto del orden del día el Secretario Municipal, Ing. José Alfredo Salazar Rojo, le solicita al Presidente Municipal, C. Julián Zacarías Curi, clausurar ésta sesión. Inmediatamente el Presidente Municipal, declaró legalmente clausurada la **Sexagésima Tercera Sesión Ordinaria**, siendo las Catorce horas con treinta minutos del propio día. Doy Fe. -----


  
C. Julián Zacarías Curi  
Presidente Municipal


  
L.E.P. Elda Margarita Hevia Li.  
Síndico Municipal

  
Ing. José Alfredo Salazar Rojo  
Secretario Municipal.

  
Arq. Geovana Leticia Ganzo León.  
Regidora de Servicios Públicos.

  
C. Franklin Antonio Franco Sánchez.  
Regidor de Desarrollo Urbano y Obra Pública.

  
C.D. Guadalupe Ivone Rassam Jiménez.  
Regidora de Desarrollo y Asistencia Social.

  
C. Mauricio José Pardo Cortez  
Regidor de Transporte, Agua Potable y  
Alcantarillado y Pesca.



















## Acta Número: Trescientos sesenta y uno.

En la Ciudad de Progreso de Castro del Estado de Yucatán, Estados Unidos Mexicanos, siendo las Doce horas del día Ocho de Abril de dos mil Veintiuno, se reunieron en el Salón de los Presidentes Municipales de Palacio Municipal de ésta Ciudad de Progreso de Castro, los Ciudadanos Regidores, C. Julián Zacarías Curi, Presidente Municipal, Comisión: Seguridad Publica, Transito, Protección Civil y Hacienda; L.E.P. Elda Margarita Hevia Li, Síndico Municipal; Ing. José Alfredo Salazar Rojo, Secretario Municipal, Comisión: Turismo; Arq. Geovana Leticia Ganzo León, Regidora de Servicios Públicos; C. Franklin Antonio Franco Sánchez, Regidor de Desarrollo Urbano y Obra Pública; C.D. Guadalupe Ivone Rassam Jiménez, Regidora de Desarrollo y Asistencia Social; C. Mauricio José Pardío Cortez, Regidor de Transporte, Agua Potable y Alcantarillado y Pesca; L.E.P. Jorge Carlos Anatolio Méndez Basto, Regidor de Salud y Ecología; L.E.P. Verónica Goretty Irigoyen Ocampo, Regidora de Nomenclatura, Desarrollo Integral de la Familia y de la Mujer; C. Luis Armando Reyes Maldonado, Regidor de Comisarias y Cementerios; C. Patricia del Pilar Sauri Barroso, Regidora de Educación, Cultura y Deporte; con el objeto de celebrar Sesión Extraordinaria para la cual fueron previamente convocados bajo el siguiente Orden del Día: I.- Lectura del Orden del Día. II.- Lista de asistencia. III.- Declaración de estar legalmente instalado el Honorable Ayuntamiento para celebrar Sesión Extraordinaria. IV.- Lectura del Acta anterior para su aprobación y firma de conformidad; V.- Asunto a tratar: 1.- Presentación y aprobación en su caso, de la solicitud de la C. Irma Noemí del Río Canul, en la cual requiere se le otorgue la Concesión de un predio marcado con el número 591-A de la calle 57 con los cruzamientos 55-D y 60 del Fracc. Campestre Flamboyanes, perteneciente al Fundo Legal del Municipio de Progreso, Yucatán. VI.- Clausura de la Sesión. En Cumplimiento al **primer** punto del orden del día, el Secretario Municipal; Ing. José Alfredo Salazar Rojo, dio lectura al orden del día conforme a la cual se celebra la presente Sesión Extraordinaria. Acto seguido y cumpliendo con el **segundo** punto del orden del día el Secretario Municipal, Ing. José Alfredo



Salazar Rojo; pasó lista de asistencia a los Ciudadanos regidores presentes; En el **tercer** punto del orden del día el Presidente Municipal, C. Julián Zacarías Curi, declaró legalmente instalado el Honorable Ayuntamiento para celebrar esta Sesión Extraordinaria siendo las Doce horas con diez minutos. Para dar cumplimiento al **cuarto** punto del orden del día el Secretario Municipal, Ing. José Alfredo Salazar Rojo, dio lectura al acta anterior, siendo ésta aprobada por unanimidad. Seguidamente y para dar cumplimiento al **quinto** punto del orden del día y como **único** asunto a tratar, el Secretario Municipal, Ing. José Alfredo Salazar Rojo, presentó para aprobación en su caso, la solicitud de la C. Irma Noemí del Río Canul, en la cual requiere se le otorgue la Concesión de un predio marcado con el número 591-A de la calle 57 con los cruzamientos 55-D y 60 del Fracc. Campestre Flamboyanes, perteneciente al Fundo Legal del Municipio de Progreso, Yucatán. El cual se describe a continuación: "Predio urbano, ubicado en la Localidad del Fraccionamiento Flamboyanes Municipio de Progreso, Yucatán, en la sección catastral 01, manzana 0102, con número 591-A de la calle 57 con las medidas siguientes: partiendo del vértice del ángulo Sureste del predio con dirección al Poniente sobre la calle 57 la cual constituye su frente mide 7.90 mts, de éste punto hacia el Norte mide 36.00 mts, de este punto al Oriente mide 5.00 mts y de este punto hacia el Sur hasta llegar al punto de partida y cerrar el perímetro mide 36.00 mts con una superficie de 229.80 m<sup>2</sup> y colinda: al Norte con la calle 55-D, al Sur la calle 57, al Oriente con predios 591 de la calle 57 y 580 de la calle 55-D y al Poniente con la calle 60". Después de un análisis detallado y con fundamento en los artículos 115 fracciones I y II de la Constitución Política de los Estados Unidos Mexicanos, 77 Base Quinta y 82 fracción I de la Constitución Política del Estado de Yucatán, y los artículos 40, 41 Inciso "A" fracción III e Inciso "B" fracciones IX, XI, XIII, XIV Y XV, 55 fracciones I, II y XV, 56 fracción II, 77, 79, 152 fracción I, 154, 155 y 156 de la Ley de Gobierno de los Municipios del Estado de Yucatán, y del Decreto número 239 de fecha veintitrés de noviembre de mil novecientos setenta y ocho y que Reforma el Decreto número 334 de fecha tres de abril de mil novecientos



veintitrés y publicado en el Diario Oficial del Gobierno del Estado, en fecha cinco de abril de mil novecientos veintitrés, el Secretario Municipal, Ing. José Alfredo Salazar Rojo, las sometió a votación, aprobando por unanimidad el H. Cabildo, el siguiente Acuerdo: -----

PRIMERO.- Se autoriza al C. Julián Zacarías Curi y al Ing. José Alfredo Salazar Rojo, Presidente y Secretario Municipal respectivamente para expedir la Concesión de Fundo Legal, a favor de la C. Irma Noemí del Río Canul, así como la firma posteriormente del Título de Propiedad del mismo. ----

SEGUNDO.- Publíquese en la Gaceta Municipal, Órgano Oficial del H. Ayuntamiento del Municipio de Progreso, Yucatán, para los fines correspondientes. -----

Acto seguido y para dar cumplimiento al **Sexto** punto del orden del día el Secretario Municipal, Ing. José Alfredo Salazar Rojo, le solicita al Presidente Municipal, C. Julián Zacarías Curi, clausurar ésta sesión. Inmediatamente el Presidente Municipal, declaró legalmente clausurada la **Ducentésima Nonagésima Sexta Sesión Extraordinaria**, siendo las Doce horas con cincuenta y cinco minutos del propio día. Doy Fe. -----




C. Julián Zacarías Curi  
Presidente Municipal




L.E.P. Elda Margarita Hevia Li.  
Síndico Municipal






Arq. Geovana Leticia Ganzo León.  
Regidora de Servicios Públicos.



Ing. José Alfredo Salazar Rojo  
Secretario Municipal.



C. Franklin Antonio Franco Sánchez.  
Regidor de Desarrollo Urbano y Obra Pública.




3



C.D. Guadalupe Ivone Rassam Jiménez.  
Regidora de Desarrollo y Asistencia Social.




C. Mauricio José Pardo Cortez  
Regidor de Transporte, Agua Potable y  
Alcantarillado y Pesca.



L.E.P. Jorge Carlos Anatolio Méndez Basto.  
Regidor de Salud y Ecología.




LEP. Verónica Goretty Irigoyen Ocampo.  
Regidora de Nomenclatura, Desarrollo Integral  
de la Familia y de la Mujer.



C. Luis Armande Reyes Maldonado.  
Regidor de Comisarias y Cementerios.



C. Patricia del Pilar Sauri Barroso.  
Regidora de Educación, Cultura y Deporte.





Las presentes firmas corresponden al Acta de la Ducentésima Nonagésima Sexta Sesión Extraordinaria del H. Ayuntamiento del Municipio de Progreso, Yucatán, para el periodo 2018-2021, llevada a cabo el día Ocho de Abril del año 2021.

## Acta Número: Cincuenta y ocho.

En la Ciudad de Progreso de Castro, del Estado de Yucatán, Estados Unidos Mexicanos, siendo las Doce horas del día Dieciséis de Diciembre de dos mil Veintiuno, se reunieron en el salón de los Presidentes Municipales de Palacio Municipal de esta Ciudad de Progreso de Castro, los Ciudadanos Regidores C. Julián Zacarías Curí; Presidente Municipal, Comisión: Gobierno, Patrimonio y Hacienda, Seguridad Pública y Tránsito, Desarrollo Urbano y Obras Públicas y Protección Civil. Licda. Patricia Guadalupe Rosado González; Síndico Municipal, Comisión: Cultura e integrante de la Comisión de Patrimonio y Hacienda; Tec. Roger Antonio Gómez Ortegón, Secretario Municipal, Comisión: Pesca y Fomento Agropecuario; L.A. Ivonne Claudette Gamboa Rassam; Regidora de Turismo, DIF, Instituto de la Mujer e integrante de la Comisión de Atención a la Diversidad; Ing. Karim Alberto Dib López, Regidor de Servicios Públicos, Cementerios, Agua Potable y Transporte; L.E.P. Dulce María Soberanis Gamboa; Regidora de Desarrollo y Asistencia Social, Deporte y Juventud, Emprendimiento, Fomento Económico y Comercio; M.F. Herbert Santiago Pech Baquedano, Regidor de Ecología y Medio Ambiente, PROLIMPIA, Relleno Sanitario y Policía Ecológica; Lic. Judith Alhelí Hernández Rivero; Regidora de la Unidad de Nomenclatura, Prevención del Delito e Imagen Urbana; Profa. Lucy Lorena Polanco Aguilar. Regidora de la Unidad de atención contra las adicciones, Educación y Salud; Lic. Mario de Jesús Canto Briceño; Regidor de Comisarías y Modulo Móvil de Salud; y C. Luz María López Polanco, Regidora de la Unidad de Reclutamiento y Bolsa de Trabajo. Con el objeto de celebrar Sesión Extraordinaria para la cual fueron previamente convocados bajo el siguiente Orden del Día: I.- Lectura del Orden del Día. II.- Lista de asistencia. III.- Declaración de estar legalmente instalado el Honorable Ayuntamiento para celebrar Sesión Extraordinaria. IV. Lectura del Acta anterior para su aprobación y firma de conformidad. V.- Asuntos a tratar: 1.- Presentación y aprobación en su caso, de solicitudes para otorgar Concesiones de Terrenos de Fundo Legal del Municipio de Progreso, Yucatán. 2.- Presentación y aprobación en su caso, para

otorgar Permisos de Enajenación de Predios de Fundo Legal del Municipio de Progreso, Yucatán. VI.- Clausura de la Sesión. En Cumplimiento al **primer** punto, el Secretario Municipal, Tec. Roger Antonio Gómez Ortega, dio lectura al orden del día conforme a la cual se celebra la presente Sesión Extraordinaria. Acto seguido y cumpliendo con el **segundo** punto del orden del día el Secretario Municipal, Tec. Roger Antonio Gómez Ortega; pasó lista de asistencia a los Ciudadanos regidores presentes, En el **tercer** punto del orden del día el Presidente Municipal C. Julián Zacarías Curí, declaro legalmente instalado el Honorable Ayuntamiento para celebrar esta Sesión Extraordinaria siendo las Doce horas con diez minutos. Para dar cumplimiento al **cuarto** punto del orden del día el Secretario Municipal, Tec. Roger Antonio Gómez Ortega, propuso que se dispense la lectura del acta anterior, toda vez que el contenido de la misma es conocida por todos quienes en ella intervinieron, para lo cual lo sometió a consideración del H. Cabildo, siendo ésta aprobada por unanimidad. Seguidamente y para dar cumplimiento al **quinto** punto del orden del día y como **primer** asunto a tratar, el Secretario Municipal, Tec. Roger Antonio Gómez Ortega, solicitó al H. Cabildo, su autorización para que el Lic. Alí Yamil Dib Muñoz, Director de Catastro y ZOFEMAT de éste H. Ayuntamiento, pase al salón de "Los Presidentes Municipales", para que exponga y detalle las solicitudes para otorgar Concesiones de Terrenos de Fundo Legal del Municipio de Progreso, Yucatán. Dicha solicitud, la sometió a votación, siendo aprobada por unanimidad. Acto seguido el Secretario Municipal, Tec. Roger Antonio Gómez Ortega, le cedió el uso de la palabra al Lic. Alí Yamil Dib Muñoz, Director de Catastro y ZOFEMAT de éste H. Ayuntamiento; En uso de la palabra el Lic. Alí Yamil Dib Muñoz, Director de Catastro y ZOFEMAT, presentó al H. Cabildo, las solicitudes para otorgar Concesiones de Terrenos de Fundo Legal del Municipio de Progreso, Yucatán, las cuales se detallan a continuación: - - - - -

1.- C. BALTAZAR ANDREI GÓMEZ CAAMAL.- CALLE 79 NÚMERO 40 CON LOS CRUZAMIENTOS 52 Y 54 DE LA LOCALIDAD Y MUNICIPIO DE PROGRESO, YUCATÁN.- El cual



se describe a continuación.- "Solar con casa, ubicado en la Localidad y Municipio de Progreso, Yucatán; en la sección catastral 02, manzana 170, con número 40 de la calle 79, con la extensión de 30.30 mts de frente por 32.00 mts de fondo, de figura regular, con una superficie de 105.60m<sup>2</sup>, que se describe como sigue: al Sur la calle 79 la cual constituye su frente, al Norte predio de Francisco Lara, al Poniente predio número 38 de la calle 79 y al Oriente predio marcado con el número 40-B de la calle 79". -----

**2.- C. JOAQUIN MAY CAUCH.- CALLE 32 NÚMERO 160 CON LOS CRUZAMIENTOS 79 Y 77-B DE LA LOCALIDAD Y MUNICIPIO DE PROGRESO, YUCATÁN.-** El cual se describe a continuación.- "Predio urbano cercado con muro de block, ubicado en la Localidad y Municipio de Progreso, Yucatán; sobre la calle 32 entre las calles 79 y 77-B, con número 160 con la extensión de 10.35 mts de frente por 35.00 mts de fondo, con una superficie de 362.25 m<sup>2</sup> y sus linderos siguientes: al Norte los predios número 4-V, 4-U, 4-T y 4-S de la calle 77-B, al Sur la calle 79, al Oriente con predio particular y al Poniente la misma calle 32". -----

**3.- C. ROLANDO PECH VAZQUEZ.- CALLE 30 NÚMERO 65 DE LA LOCALIDAD DE CHICXULUB PUERTO DEL MUNICIPIO DE PROGRESO, YUCATÁN.-** El cual se describe a continuación.- "Solar sin casa, ubicado en la Localidad de Chicxulub Puerto del Municipio de Progreso, Yucatán; en la sección catastral 01, manzana 044, con número 65 de la calle 30 con la extensión de 7.50 mts de frente por 38.65 mts de fondo, de figura irregular, con una superficie de 280.18 m<sup>2</sup> y sus linderos siguientes: al Oriente la calle 30 que constituye su frente, al Norte el predio de Susano Cauich Canul, al Sur predio de Guadalupe Margarita Euan Cimé y al Poniente predio de Justo Pastor Euan Pat". ---

**4.- C. ROCÍO DEL ALMA MALDONADO EUAN.- CALLE 30 NÚMERO 96 LETRA "A" DE LA LOCALIDAD DE CHICXULUB PUERTO DEL MUNICIPIO DE PROGRESO, YUCATÁN.-** El cual se describe a continuación.- "Predio con casa, ubicado en la Localidad de Chicxulub Puerto del Municipio de Progreso, Yucatán; en la sección catastral 01, manzana 036, con número 96-A de la calle 30, con

las medidas y colindancias siguientes: partiendo del vértice del ángulo Noroeste con dirección al Sur la cual constituye su frente mide 8.05 mts, de éste punto hacia el Oriente mide 44.00 mts, de éste punto hacia el Norte mide 7.40 mts y de éste punto hacia el Poniente hasta llegar al punto de partida y cerrar el perímetro mide 44.00 mts y linda; al Poniente la calle 30, al Oriente predio particular número 93 de la calle 28, al Norte predio de fundo legal número 96 de la calle 30 y al Sur predio de fundo legal número 104 de la calle 30, con una superficie de 339.88 m<sup>2</sup>". -----

**5.- C. JAFFAR ALEJANDRO CETINA AGUILAR.- CALLE 17 NÚMERO 50 LETRA "D" CON LOS CRUZAMIENTOS 8 Y 10 DE LA LOCALIDAD DE CHICXULUB PUERTO DEL MUNICIPIO DE PROGRESO, YUCATÁN.-** El cual se describe a continuación.- "Solar sin casa ubicado en la Localidad de Chicxulub Puerto del Municipio de Progreso, Yucatán; con la manzana 033 de la sección catastral 02 de la calle 17 con número 50-D con una extensión de 7.60 mts de frente por 40.40 mts de fondo de figura regular, con una superficie de 307.04 m<sup>2</sup> y los linderos son: al norte predio de fundo legal, al sur la calle 17, al oriente predio particular y al poniente fracción del predio número 50". -----

**6.- C. MANUEL JESÚS FIGUEROA CANCHÉ.- CALLE 8 LETRA "A" NÚMERO 70 DE LA LOCALIDAD DE CHICXULUB PUERTO DEL MUNICIPIO DE PROGRESO, YUCATÁN.-** El cual se describe a continuación.- "Solar sin casa, ubicado en la Localidad de Chicxulub Puerto del Municipio de Progreso, Yucatán; en la sección catastral 02, manzana 030, con número 70 de la calle 8-A con la extensión de 8.50 mts de frente por 42.70 mts de fondo, de figura irregular, con una superficie de 332.96 m<sup>2</sup> y los linderos son: al Poniente la calle 8-A que constituye su frente, al Norte predio de Franklin Gamaliel Carballo, al Sur la calle 23 y al Oriente predio de Luis Alberto Tinal Pech". -----

**7.- C. RUTH NOEMÍ CANCHÉ QUINTAL.- CALLE 4 NÚMERO 90 DE LA LOCALIDAD DE CHICXULUB PUERTO DEL MUNICIPIO DE PROGRESO, YUCATÁN.-** El cual se describe a continuación.- "Solar con construcción, ubicado en la Localidad de Chicxulub Puerto del Municipio de Progreso, Yucatán; con la manzana 048, sección catastral 02 de la calle 4 con número 90 con la

extensión de 7.00 mts de frente por 30.00 mts de fondo, de figura regular, con una superficie de 210.00 m<sup>2</sup> y sus linderos siguientes: al Poniente la calle 4 que constituye su frente, al Norte predio de la Sra. Martina Figueroa, al Sur predio de Verónica May y al Oriente terrenos particulares. -----

**8.- C. ALVARO ARIOSTO CHOC PALMA.- CALLE 26 NÚMERO 73 CON LOS CRUZAMIENTOS 27 Y 29 DE LA LOCALIDAD DE CHICXULUB PUERTO DEL MUNICIPIO DE PROGRESO, YUCATÁN.-** El cual se describe a continuación.- "Solar sin casa, ubicado en la Localidad de

Chicxulub Puerto del Municipio de Progreso, Yucatán; en la manzana 024, de la sección catastral 01 de la calle 26 con número 73, con una extensión de 6.72 mts de frente por 41.90 mts de fondo, con una superficie de 287.84 m<sup>2</sup> de figura regular y se describe de la siguiente manera: partiendo del vértice del ángulo Noreste con dirección al Sur la cual constituye su frente mide 6.72 mts, de éste punto con dirección al Poniente mide 41.90 mts, de éste punto con dirección al Norte mide 7.02 mts y de este punto con dirección al Oriente hasta llegar al punto de partida y cerrar el perímetro mide 41.90 mts". -----

**9.- C. GUILLERMINA GABRIELA MAGAÑA VALLE.- CALLE 27 NÚMERO 80-INT DE LA LOCALIDAD DE CHELEM PUERTO DEL MUNICIPIO DE PROGRESO, YUCATÁN.-** El cual se describe a continuación.- "Predio sin casa, ubicado en la Localidad de Chelem Puerto del Municipio de Progreso, Yucatán; en la sección catastral 01, manzana 022, con número 80-INT de la calle 27, con las medidas siguientes: partiendo del vértice del ángulo Noroeste con dirección al Oriente mide 29.33 mts, de éste punto hacia el Sur mide 11.00 mts, de éste punto hacia el Poniente mide 29.31 mts, de este punto hacia el Norte hasta llegar al punto de partida y cerrar el perímetro mide 11.00 mts, de figura irregular, con una superficie de 322.32 m<sup>2</sup> y sus linderos son: al Oriente predio del fundo legal, al Poniente predio número 82, al Norte terreno de fundo legal número 80 de la calle 27 y al Sur predio número 80-INT-1". -----

**10.- C. MARIANA GUADALUPE MAGAÑA LÓPEZ.- CALLE 27 NÚMERO 80-INT-1 DE LA**

**LOCALIDAD DE CHELEM PUERTO DEL MUNICIPIO DE PROGRESO, YUCATÁN.-** El cual se describe a continuación.- "Predio sin casa, ubicado en la Localidad de Chelem Puerto del Municipio de Progreso, Yucatán; en la sección catastral 01, manzana 022, con número 80-INT-1 de la calle 27, con las medidas siguientes: partiendo del vértice del ángulo Noroeste con dirección al Oriente mide 29.31 mts, de éste punto hacia el Sur mide 10.00 mts, de éste punto hacia el Poniente mide 29.30 mts, de este punto hacia el Norte hasta llegar al punto de partida y cerrar el perímetro mide 10.00 mts, de figura irregular, con una superficie de 392.85 m<sup>2</sup> y sus linderos son: al Oriente predio del fundo legal, al Poniente predio número 82, al Norte predio número 80-INT y al Sur predio número 80-INT-2".

**11.- C. RICARDO ANTONIO MAGAÑA VALLE.- CALLE 27 NÚMERO 80-INT-2 DE LA LOCALIDAD DE CHELEM PUERTO DEL MUNICIPIO DE PROGRESO, YUCATÁN.-** El cual se describe a continuación.- "Predio sin casa, ubicado en la Localidad de Chelem Puerto del Municipio de Progreso, Yucatán; en la sección catastral 01, manzana 022, con número 80-INT-2 de la calle 27, con las medidas siguientes: partiendo del vértice del ángulo Noroeste con dirección al Oriente mide 29.30 mts, de éste punto hacia el Sur mide 10.00 mts, de éste punto hacia el Poniente mide 29.28 mts, de éste punto hacia el Norte hasta llegar al punto de partida y cerrar el perímetro mide 10.00 mts, de figura irregular, con una superficie de 292.69 m<sup>2</sup> y sus linderos son: al Oriente predio del fundo legal, al Poniente predio número 82, al Norte predio número 80-INT-1 y al Sur predio número 80-INT-3". - - -

**12.- C. GABRIEL JESÚS MAGAÑA LÓPEZ.- CALLE 27 NÚMERO 80-INT-4 DE LA LOCALIDAD DE CHELEM PUERTO DEL MUNICIPIO DE PROGRESO, YUCATÁN.-** El cual se describe a continuación.- "Predio sin casa, ubicado en la Localidad de Chelem Puerto del Municipio de Progreso, Yucatán; en la sección catastral 01, manzana 022, con número 80-INT-4 de la calle 27, con las medidas siguientes: partiendo del vértice del ángulo Noroeste con dirección al Oriente mide 29.27 mts, de éste punto hacia el Sur mide 10.00 mts, de éste punto hacia el Poniente mide 29.28 mts, de éste punto hacia el Norte hasta llegar al punto de partida y cerrar el perímetro mide 10.00 mts, de

figura irregular, con una superficie de 292.38 m<sup>2</sup> y sus linderos son: al Oriente predio del fundo legal, al Poniente predio número 82, al Norte predio número 80-INT-3 y al Sur predio número 80-INT-5". - - -

**13.- C. SAMUEL SAÚL SALAS MONTALVO.- CALLE 9 NÚMERO 4 LETRA "F" DE LA LOCALIDAD DE CHUBURNÁ PUERTO DEL MUNICIPIO DE PROGRESO, YUCATÁN.-** El cual se

describe a continuación.- "Solar sin casa, ubicado en la Localidad de Chuburná Puerto del Municipio de Progreso, Yucatán; en la sección catastral 02, manzana 040, con número 4-F de la calle 9 con la extensión de 4.50 mts de frente por 36.00 mts de fondo, de figura regular, con una superficie de 162.00 m<sup>2</sup> y sus linderos siguientes: al Norte la calle 9 que es su frente, al Sur predio de Carlos Sosa, al Oriente predio de Lizbeth Argáez y al Poniente predio de Virginia Pacheco". - - - - -

**14.- C. FEDERICO AUGUSTO TREJO GÓMEZ.- CALLE 2 LETRA "D" NÚMERO 34 DE LA LOCALIDAD DE CHUBURNÁ PUERTO DEL MUNICIPIO DE PROGRESO, YUCATÁN.-** El cual se

describe a continuación.- "Solar sin casa, ubicado en la Localidad de Chuburná Puerto del Municipio de Progreso, Yucatán; en la sección catastral 02, manzana 045, con número 34 de la calle 2-D con una extensión de 9.80 mts de frente por 41.50 mts de fondo, de figura regular, con una superficie de 406.70 m<sup>2</sup> y sus linderos son: al Norte predio de Cristina Ancona Loria, al Sur predio de María Irene Kú, al Oriente predio de fundo legal y al Poniente la calle 2-D". - - - - -

Después de un análisis detallado y con fundamento en los artículos 115 fracciones I y II de la Constitución Política de los Estados Unidos Mexicanos, 77 Base Quinta y 82 fracción I de la Constitución Política del Estado de Yucatán, y los artículos 40, 41 Inciso "A" fracción III e Inciso "B" fracciones IX, XI, XIII, XIV Y XV, 55 fracciones I, II y XV, 56 fracción II, 77, 79, 152 fracción I, 154, 155 y 156 de la Ley de Gobierno de los Municipios del Estado de Yucatán, y del Decreto número 239 de fecha veintitrés de noviembre de mil novecientos setenta y ocho y que Reforma el Decreto número 334 de fecha tres de abril de mil novecientos veintitrés y publicado en el Diario Oficial del Gobierno del Estado, en fecha cinco de abril de mil novecientos veintitrés, el Secretario Municipal, Tec. Roger

Antonio Gómez Ortega, las sometió a votación, aprobando por unanimidad el H. Cabildo, el siguiente

Acuerdo: -----

PRIMERO.- Se autoriza al C. Julián Zacarías Curi y al Tec. Roger Antonio Gómez Ortega, Presidente y Secretario Municipal, respectivamente para expedir las Concesiones de los Terrenos de Fundo Legal solicitados, así como la firma posteriormente de los Títulos de Propiedad de los mismos.

SEGUNDO.- Publíquese en la Gaceta Municipal, Órgano Oficial del H. Ayuntamiento del Municipio de Progreso, Yucatán, para los fines correspondientes. -----

Seguidamente y como **segundo** asunto a tratar, el Secretario Municipal, Tec. Roger Antonio Gómez Ortega, le cedió el uso de la palabra al Lic. Alí Yamil Dib Muñoz, Director de Catastro y ZOFEMAT de éste H. Ayuntamiento, para que exponga y detalle las solicitudes para otorgar Permisos de Enajenación de Predios de Fundo Legal del Municipio de Progreso, Yucatán. En uso de la palabra el Lic. Alí Yamil Dib Muñoz, Director de Catastro y ZOFEMAT, presentó al H. Cabildo, las solicitudes para otorgar Permisos de Enajenación de Predios de Fundo Legal del Municipio de Progreso, Yucatán, las cuales se detallan a continuación: -----

	NOMBRE	DIRECCIÓN.	LOCALIDAD
1	C. GLORIA MARÍA HUCHIM MARTÍN	C. 26 # 62-A X 25 Y 27	CHELEM PUERTO
2	C. MARIAM FABIOLA ALPIZAR QUEZADA.	C. 11 # 12 X 2 Y 2-A	CHUBURNÁ PTO.
3	C. JOSÉ DANIEL CASTRO NARVAEZ Y MARÍA FIDELIA POOL TZAB	C. 9 # 4-B X 2-C Y 2-D	CHUBURNÁ PTO.
4	C. JULIÁN DEMETRIO NOVELO BRICEÑO	C. 7-A # 620 X 196 Y 198 POLÍGONO I	CHUBURNÁ PTO.
5	C. ALBA MIREYA CASTRO CAAMAL.	C. 6 # 4 X 9 Y 11	CHUBURNÁ PTO.

Después de un análisis detallado y con fundamento en el artículo 115 Fracciones I y II de la Constitución Política de los Estados Unidos Mexicanos, el artículo 77 Base Quinta y 82 fracción I de la Constitución Política del Estado de Yucatán, y los artículos 40, 41 Inciso B fracciones IX, XI, XIII, XIV

Y XV, 55 fracciones I, II y XV, 56 fracción II, 77, 79, 152 fracción I, 154, 155, 156 de la Ley de Gobierno de los Municipios del Estado de Yucatán, y del Decreto número 239 de fecha veintitrés de noviembre de mil novecientos setenta y ocho y que Reforma el Decreto número 334 de fecha tres de abril de mil novecientos veintitrés y publicado en el Diario Oficial del Gobierno del Estado, en fecha cinco de abril de mil novecientos veintitrés, el Secretario Municipal, Tec. Roger Antonio Gómez Ortegón, las sometió a votación, aprobando por unanimidad el H. Cabildo, el siguiente Acuerdo: ----

PRIMERO.- Se autoriza al C. Julián Zacarías Curi, otorgar los Permisos de Enajenación de Predios de Fundo Legal del Municipio de Progreso, Yucatán, solicitados. -----

SEGUNDO.- Publíquese en la Gaceta Municipal, Órgano Oficial del H. Ayuntamiento del Municipio de Progreso, Yucatán, para los fines correspondientes. -----


Seguidamente el C. Julián Zacarías Curi, Presidente Municipal, ordenó la elaboración y firma del acta. Acto seguido y para dar cumplimiento al **sexto** punto del orden del día el Secretario Municipal, Tec. Roger Antonio Gómez Ortegón, le solicita al Presidente Municipal, C. Julián Zacarías Curi, clausurar esta sesión; Inmediatamente el Presidente Municipal, declaró legalmente clausurada la **Quincuagésima Sesión Extraordinaria** siendo las Doce horas con cincuenta y cinco minutos del propio día. Doy Fe. -----

  
C. Julián Zacarías Curi  
Presidente Municipal




Licda. Patricia Guadalupe Rosado González.  
Síndico Municipal.




Tec. Roger Antonio Gómez Ortegón.  
Secretario Municipal.



L.A. Ivonne Claudette Gamboa Rassam.  
Regidora de Turismo, DIF, Instituto de la Mujer e  
integrante de la Comisión de Atención a la  
Diversidad



Ing. Karim Alberto Dib López.  
Regidor de Servicios Públicos, Cementerios,  
Agua Potable y Transporte.



L.E.P. Dulce María Soberanis Gamboa.  
Regidora de Desarrollo y Asistencia Social,  
Deporte y Juventud, Emprendimiento, Fomento  
Económico y Comercio



M.F. Herbert Santiago Pech Baquedano.  
Regidor de Ecología y Medio Ambiente,  
PROLIMPIA, Relleno Sanitario y Policía  
Ecológica.



Lic. Judith Alheli Hernández Rivero.  
Regidora de la Unidad de Nomenclatura,  
Prevención del Delito e Imagen Urbana



Profa. Lucy Lorena Polanco Aguilar.  
Regidora de la Unidad de atención contra las  
adicciones, Educación y Salud.



Lic. Mario de Jesús Canto Briceño.  
Regidor de Comisarías y Modulo Móvil de Salud.



C. Luz María López Polanco.  
Regidora de la Unidad de Reclutamiento y Bolsa  
de Trabajo.

## Acta Número: Doscientos cinco.

En la Ciudad de Progreso de Castro, del Estado de Yucatán, Estados Unidos Mexicanos, siendo las Quince horas del día Veintisiete de Octubre de dos mil Veintidós, se reunieron en el salón de los Presidentes Municipales de Palacio Municipal de esta Ciudad de Progreso de Castro, los Ciudadanos Regidores C. Julián Zacarías Curí; Presidente Municipal, Comisión: Gobierno, Patrimonio y Hacienda, Seguridad Pública y Tránsito, Desarrollo Urbano y Obras Públicas, Protección Civil y Prevención del Delito; Licda. Patricia Guadalupe Rosado González; Síndico Municipal, Comisión: Cultura e integrante de la Comisión de Patrimonio y Hacienda; Tec. Roger Antonio Gómez Ortégón, Secretario Municipal, Comisión: Pesca y Fomento Agropecuario; L.A. Ivonne Claudette Gamboa Rassam; Regidora de Turismo, DIF, Instituto de la Mujer e integrante de la Comisión de Atención a la Diversidad, Desarrollo Sostenible y Asuntos Internacionales; Ing. Karim Alberto Dib López, Regidor de Servicios Públicos, Cementerios, Agua Potable y Transporte; L.E.P. Dulce María Soberanis Gamboa; Regidora de Desarrollo y Asistencia Social, Deporte y Juventud, Emprendimiento, Fomento Económico y Comercio; M.F. Herbert Santiago Pech Baquedano, Regidor de Ecología y Medio Ambiente, PROLIMPIA, Relleno Sanitario y Policía Ecológica; Lic. Judith Alhelí Hernández Rivero; Regidora de la Unidad de Nomenclatura, Imagen Urbana y Movilidad Urbana; Profa. Lucy Lorena Polanco Aguilar. Regidora de la Unidad de atención contra las adicciones, Educación y Salud; Lic. Mario de Jesús Canto Briceño; Regidor de Comisarias y Modulo Móvil de Salud; y C. Luz María López Polanco, Regidora de la Unidad de Reclutamiento y Bolsa de Trabajo. Con el objeto de celebrar Sesión Extraordinaria para la cual fueron previamente convocados bajo el siguiente Orden del Día: I.- Lectura del Orden del Día. II.- Lista de asistencia. III.- Declaración de estar legalmente instalado el Honorable Ayuntamiento para celebrar Sesión Extraordinaria. IV. Lectura del Acta anterior para su aprobación y firma de conformidad. V.- Asunto a tratar: 1.- Presentación y aprobación en su caso, de solicitudes para otorgar Concesiones de

Terrenos de Fundo Legal del Municipio de Progreso, Yucatán. **VI.- Clausura de la Sesión.** En Cumplimiento al **primer** punto, el Secretario Municipal, Tec. Roger Antonio Gómez Ortégón, dio lectura al orden del día conforme a la cual se celebra la presente Sesión Extraordinaria. Acto seguido y cumpliendo con el **segundo** punto del orden del día el Secretario Municipal, Tec. Roger Antonio Gómez Ortégón; pasó lista de asistencia a los Ciudadanos regidores presentes, En el **tercer** punto del orden del día el Presidente Municipal C. Julián Zacarías Curí, declaro legalmente instalado el Honorable Ayuntamiento para celebrar esta Sesión Extraordinaria siendo las Quince horas con diez minutos. Para dar cumplimiento al **cuarto** punto del orden del día el Secretario Municipal, Tec. Roger Antonio Gómez Ortégón, propuso que se dispense la lectura del acta anterior, toda vez que el contenido de la misma es conocida por todos quienes en ella intervinieron, para lo cual lo sometió a consideración del H. Cabildo, siendo ésta aprobada por unanimidad. Seguidamente y para dar cumplimiento al **quinto** punto del orden del día y como **único** asunto a tratar, el Secretario Municipal, Tec. Roger Antonio Gómez Ortégón, solicitó al H. Cabildo, su autorización para que el Lic. Alí Yamil Dib Muñoz, Director de Catastro y ZOFEMAT de éste H. Ayuntamiento, pase al salón de "Los Presidentes Municipales", para que exponga y detalle las solicitudes para otorgar Concesiones de Terrenos de Fundo Legal del Municipio de Progreso, Yucatán. Dicha solicitud, la sometió a votación, siendo aprobada por unanimidad. Acto seguido el Secretario Municipal, Tec. Roger Antonio Gómez Ortégón, le cedió el uso de la palabra al Lic. Alí Yamil Dib Muñoz, Director de Catastro y ZOFEMAT de éste H. Ayuntamiento; En uso de la palabra el Lic. Alí Yamil Dib Muñoz, Director de Catastro y ZOFEMAT, presentó al H. Cabildo, las solicitudes para otorgar Concesiones de Terrenos de Fundo Legal del Municipio de Progreso, Yucatán, las cuales se detallan a continuación: - - - - -

**1.- C. AMADA GUADALUPE RUBIO SANDOVAL.- CALLE 77 NÚMERO 155 LETRA "D" CON CRUZAMIENTOS 84 Y 86 DE LA LOCALIDAD Y MUNICIPIO DE PROGRESO, YUCATÁN.-** El

cual se describe a continuación.- "Solar sin casa, ubicado en la Localidad y Municipio de Progreso, Yucatán; en la sección catastral 01, manzana 020, con número 155-D de la calle 77 con la extensión de 10.80 mts de frente por 46.90 mts de fondo de figura irregular, con una superficie de 498.30 m<sup>2</sup> y se describe como sigue: Partiendo del vértice del ángulo Sureste dirigiéndose hacia el Poniente sobre la calle 77 la cual constituye su frente mide 10.80 mts, de éste punto hacia el Norte mide 46.90 mts, de éste punto hacia el Oriente mide 10.45 mts y de éste punto hacia el Norte, hasta llegar al punto de partida y cerrar el perímetro mide 46.90 mts". -----

**2.- C. RICARDO SAÚL MÉNDEZ MADRAZO.- CALLE 77 NÚMERO 177 LETRA "C" CON LOS CRUZAMIENTOS 88 Y 90 DE LA LOCALIDAD Y MUNICIPIO DE PROGRESO, YUCATÁN.-** El

cual se describe a continuación.- "Solar sin casa, ubicado en la Localidad y Municipio de Progreso, Yucatán; en la sección catastral 01, manzana 039, con número 177-C de la calle 77 con una extensión de 4.20 mts de frente por 26.30 mts de fondo de figura regular, con una superficie de 110.46 m<sup>2</sup> y se describe como sigue: Partiendo del vértice del ángulo Suroeste con dirección al Oriente sobre la calle 77 mide 4.20 mts, de éste punto con dirección al norte mide 26.30 mts, de éste punto con dirección al Poniente mide 4.20 mts y de este punto con dirección al sur, hasta llegar al punto de partida y cerrar el perímetro mide 26.30 mts". -----

**3.- C. ERIK MOISES YAM EUAN.- CALLE 85 NÚMERO 349 LETRA "G" CON LOS CRUZAMIENTOS 48 Y 50 DE LA LOCALIDAD Y MUNICIPIO DE PROGRESO, YUCATÁN.-** El

cual se describe a continuación.- "Solar sin casa, ubicado en la Localidad y Municipio de Progreso, Yucatán; en la sección catastral 02, manzana 196, con número 349-G de la calle 85 con la extensión de 5.00 mts de frente por 37.75 mts de fondo de figura regular, con una superficie de 188.75 m<sup>2</sup> y se describe como sigue: Partiendo del vértice del ángulo Suroeste con dirección al Oriente sobre la calle 85 la cual constituye su frente mide 5.00 mts, de éste punto hacia el Norte mide 37.75 mts, de éste punto hacia el Poniente mide 5.00 mts y de éste punto hacia el Sur, hasta

llegar al punto de partida y cerrar el perímetro mide 37.75 mts". -----

**4.- C. BRAULIO ELADIO AVILÉS ARGÁEZ.- CALLE 18 NÚMERO 88 LETRA "A" CON LOS CRUZAMIENTOS 25 Y 27 DE LA LOCALIDAD DE CHICXULUB PUERTO DEL MUNICIPIO DE PROGRESO, YUCATÁN.-** El cual se describe a continuación.- "Solar sin casa, ubicado en la Localidad de Chicxulub Puerto, Municipio de Progreso, Yucatán, en la sección catastral 02, manzana 047, con número 88-A de la calle 18, con la extensión de 7.00 mts de frente por 19.00 mts de fondo, de figura regular, con una superficie de 133.00 m<sup>2</sup> y se describe como sigue: al Poniente la calle 18 la cual constituye su frente, al Norte predio de fundo legal, al Sur predio número 90 de la calle 18 y al Oriente terrenos de Zona Federal". -----

**5.- C. NORMA HERLINDA MALDONADO PACHECO.- CALLE 29 NÚMERO 76 LETRA "C" CON LOS CRUZAMIENTOS 28 Y 30 DE LA LOCALIDAD DE CHICXULUB PUERTO DEL MUNICIPIO DE PROGRESO, YUCATÁN.-** El cual se describe a continuación.- "Solar sin casa, ubicado en la Localidad de Chicxulub Puerto, Municipio de Progreso, Yucatán, en la sección catastral 01, manzana 036, con número 76-C de la calle 29, con una extensión de 5.30 mts de frente por 29.00 mts de fondo de figura irregular, con una superficie de 149.27 m<sup>2</sup>, y se describe como sigue: Partiendo del vértice del ángulo Noroeste con dirección al Oriente sobre la calle 29 la cual constituye su frente mide 5.30 mts, de este punto hacia el Sur mide 29.00 mts, de éste punto hacia el Poniente mide 5.00 mts y de éste punto hacia el Norte hasta llegar al punto de partida y cerrar el perímetro mide 29.00 mts". -----

**6.- C. JOAQUÍN ABRAHAM MAGAÑA MAGAÑA.- CALLE 25 NÚMERO 79 LETRA "B" CON LOS CRUZAMIENTOS 24 Y 26 DE LA LOCALIDAD DE CHELEM PUERTO DEL MUNICIPIO DE PROGRESO, YUCATÁN.-** El cual se describe a continuación.- "Solar sin casa, ubicado en la Localidad de Chelem Puerto, Municipio de Progreso, Yucatán, en la sección catastral 01, manzana 020, con número 79-B de la calle 25, con una extensión de 12.15 mts de frente por 41.30 mts de

fondo de figura regular, con una superficie de 485.08 m<sup>2</sup>, y sus linderos son: al Norte predio número 60-C de la calle 26, al Sur la calle 25 que es su frente, al Oriente predio número 79-A de la calle 25 y al Poniente la calle 26". -----

**7.- C. FRANCISCO JAVIER CASTRO PISTÉ.- CALLE 11 NÚMERO 84 CON LOS CRUZAMIENTOS 14 Y 16 DE LA LOCALIDAD DE CHUBURNÁ PUERTO DEL MUNICIPIO DE PROGRESO, YUCATÁN.-** El cual se describe a continuación.- "Solar sin casa, ubicado en la

Localidad de Chuburná Puerto, Municipio de Progreso, Yucatán, en la sección catastral 01, manzana 017, con número 84 de la calle 11, con una extensión de 14.25 mts de frente por 42.00 mts de fondo de figura regular, con una superficie de 598.50 m<sup>2</sup>, y se describe como sigue:

Partiendo del vértice del ángulo Noreste del predio con dirección hacia el poniente sobre la calle 11 la cual constituye su frente mide 14.25 mts, de éste punto hacia el Sur mide 42.00 mts, de éste punto hacia el Oriente mide 14.25 mts y de éste punto hacia el Norte, hasta llegar al punto de partida y cerrar el perímetro mide 42.00 mts" y linda: al Norte la calle 11, al este predio número 82 de la calle 11, al Oeste predio número 86 de la calle 11 y al Sur predio del Sr Miguel". -----

**8.- C. PRISCILA NAYELI TURRIZA ÁLVAREZ.- CALLE 16 NÚMERO 29 LETRA "B" DE LA LOCALIDAD DE CHUBURNÁ PUERTO DEL MUNICIPIO DE PROGRESO, YUCATÁN.-** El cual se

describe a continuación.- "Solar sin casa, ubicado en la Localidad de Chuburná Puerto, Municipio de Progreso, Yucatán, en la sección catastral 01, manzana 022, con número 29-B de la calle 16, con una extensión de 13.30 mts de frente por 44.79 mts de fondo de figura irregular, y se describe como sigue: Partiendo del vértice del ángulo Noreste del predio con dirección al Sur sobre la calle 16 que constituye su frente mide 13.30 mts, de éste punto con dirección al Oeste mide 44.79 mts, de éste punto con dirección al Norte mide 14.08 mts, de éste punto con dirección al Este mide 25.84 mts y de éste punto con dirección siempre al Este hasta llegar al punto de partida y cerrar el perímetro mide 18.40 mts, con una superficie de 600.00 m<sup>2</sup> y sus linderos siguientes: al Norte el Cementerio

de Chuburná Puerto de por medio, al Sur el predio 29-C de la calle 16, al Este la calle 16 de por medio que constituye su frente y al Oeste la calle 7 de por medio y predios particulares". -----

**9.- C. MARIZA DEL ROSARIO CIMÉ CANCHÉ.- CALLE 56 NÚMERO 713 LETRA "A" CON CRUZAMIENTOS 55-B Y 55-D DEL FRACCIONAMIENTO CAMPESTRE FLAMBOYANES DEL**

**MUNICIPIO DE PROGRESO, YUCATÁN.-** El cual se describe a continuación.- "Solar sin casa,

ubicado en el Fraccionamiento Campestre Flamboyanes del Municipio de Progreso, Yucatán, en la

sección catastral 04, manzana 124, con número 713-A de la calle 56, con una extensión de 9.00 mts

de frente por 18.00 mts de fondo de figura regular con una superficie de 162.00 m<sup>2</sup>, y se describe

como sigue: Partiendo del vértice del ángulo Noreste con dirección al Sur, sobre la calle 56 la cual

constituye su frente mide 9.00 mts, de éste punto hacia el Poniente mide 18.00 mts, de éste punto

hacia el Norte mide 9.00 mts y de éste punto hacia el Oriente hasta llegar al punto de partida y

cerrar el perímetro mide 18.00 mts". -----

**10.- C. AMAIRANI ALEJANDRA CIMÉ NORIEGA y C. GEORGINA MARIELY CIMÉ NORIEGA.- CALLE 56 NÚMERO 721 LETRA "A" CON CRUZAMIENTOS 55-D Y 57 DEL**

**FRACCIONAMIENTO CAMPESTRE FLAMBOYANES DEL MUNICIPIO DE PROGRESO,**

**YUCATÁN.-** El cual se describe a continuación.- "Solar sin casa, ubicado en el Fraccionamiento

Campestre Flamboyanes del Municipio de Progreso, Yucatán, en la sección catastral 04, manzana

126, con número 721-A de la calle 56, con una extensión de 8.70 mts de frente por 18.06 mts de

fondo de figura regular con una superficie de 157.12 m<sup>2</sup>, y se describe como sigue: Partiendo del

vértice del ángulo Noreste con dirección al Sur, sobre la calle 56 la cual constituye su frente mide

8.70 mts, de éste punto hacia el Poniente mide 18.06 mts, de éste punto hacia el Norte mide 8.70

mts y de éste punto hacia el Oriente hasta llegar al punto de partida y cerrar el perímetro mide 18.06

mts". -----

Después de un análisis detallado y con fundamento en los artículos 115 fracciones I y II de la

Constitución Política de los Estados Unidos Mexicanos, 77 Base Quinta y 82 fracción I de la Constitución Política del Estado de Yucatán, y los artículos 40, 41 Inciso "A" fracción III e Inciso "B" fracciones IX, XI, XIII, XIV Y XV, 55 fracciones I, II y XV, 56 fracción II, 77, 79, 152 fracción I, 154, 155 y 156 de la Ley de Gobierno de los Municipios del Estado de Yucatán, y del Decreto número 239 de fecha veintitrés de noviembre de mil novecientos setenta y ocho y que Reforma el Decreto número 334 de fecha tres de abril de mil novecientos veintitrés y publicado en el Diario Oficial del Gobierno del Estado, en fecha cinco de abril de mil novecientos veintitrés, el Secretario Municipal, Tec. Roger Antonio Gómez Ortega, las sometió a votación, aprobando por unanimidad el H. Cabildo, el siguiente Acuerdo: -----

PRIMERO.- Se autoriza al C. Julián Zacarías Curi y al Tec. Roger Antonio Gómez Ortega, Presidente y Secretario Municipal, respectivamente para expedir las Concesiones de los Terrenos de Fundo Legal solicitados, así como la firma posteriormente de los Títulos de Propiedad de los mismos. -----

SEGUNDO.- Publíquese en la Gaceta Municipal, Órgano Oficial del H. Ayuntamiento del Municipio de Progreso, Yucatán, para los fines correspondientes. -----

Seguidamente el C. Julián Zacarías Curi, Presidente Municipal, ordenó la elaboración y firma del acta. Acto seguido y para dar cumplimiento al **sexto** punto del orden del día el Secretario Municipal, Tec. Roger Antonio Gómez Ortega, le solicita al Presidente Municipal, C. Julián Zacarías Curi, clausurar esta sesión; Inmediatamente el Presidente Municipal, declaró legalmente clausurada la **Centésima Septuagésima Cuarta Sesión Extraordinaria** siendo las Quince horas con cincuenta y cinco minutos del propio día. Doy Fe. -----

C. Julián Zacarías Curi  
Presidente Municipal



Licda. Patricia Guadalupe Rosado González.  
Síndico Municipal.




Tec. Roger Gómez Ortégón.  
Secretario Municipal.



L.A. Ivonne Claudette Gamboa Rassam.  
Regidora de Turismo, DIF, Instituto de la Mujer e integrante de la Comisión de Atención a la Diversidad, Desarrollo Sostenible y Asuntos Internacionales.



Ing. Karim Alberto Dib López.  
Regidor de Servicios Públicos, Cementerios, Agua Potable y Transporte.



L.E.P. Dulce María Soberanis Gamboa.  
Regidora de Desarrollo y Asistencia Social, Deporte y Juventud, Emprendimiento, Fomento Económico y Comercio



M.F. Herbert Santiago Pech Baquedano.  
Regidor de Ecología y Medio Ambiente, PROLIMPIA, Relleno Sanitario y Policía Ecológica.



Lic. Judith Alvelo Hernández Rivero.  
Regidora de la Unidad de Nomenclatura, Imagen Urbana y Movilidad Urbana.



Profa. Lucy Lorena Polanco Aguilar.  
Regidora de la Unidad de atención contra las adicciones, Educación y Salud.



Lic. Mario de Jesús Canto Briceño.  
Regidor de Comisarías y Modulo Móvil de Salud.



C. Luz María López Polanco.  
Regidora de la Unidad de Reclutamiento y Bolsa de Trabajo.

## Acta Número: Doscientos setenta y seis.

En la Ciudad de Progreso de Castro, del Estado de Yucatán, Estados Unidos Mexicanos, siendo las Catorce horas del día Veinticuatro de Mayo de dos mil Veintitres, se reunieron en el salón de los Presidentes Municipales de Palacio Municipal de esta Ciudad de Progreso de Castro, los Ciudadanos Regidores C. Julián Zacarías Curí; Presidente Municipal, Comisión: Gobierno, Patrimonio y Hacienda, Seguridad Pública y Tránsito, Desarrollo Urbano y Obras Públicas, Protección Civil y Prevención del Delito; Licda. Patricia Guadalupe Rosado González; Síndico Municipal, Comisión: Cultura e integrante de la Comisión de Patrimonio y Hacienda; Tec. Roger Antonio Gómez Ortégón, Secretario Municipal, Comisión: Pesca y Fomento Agropecuario; L.A. Ivonne Claudette Gamboa Rassam; Regidora de Turismo, DIF, Instituto de la Mujer e integrante de la Comisión de Atención a la Diversidad, Desarrollo Sostenible y Asuntos Internacionales; Ing. Karim Alberto Dib López, Regidor de Servicios Públicos, Cementerios, Agua Potable y Transporte; L.E.P. Dulce María Soberanis Gamboa; Regidora de Desarrollo y Asistencia Social, Deporte y Juventud, Emprendimiento, Fomento Económico y Comercio; M.F. Herbert Santiago Pech Baquedano, Regidor de Ecología y Medio Ambiente, PROLIMPIA, Relleno Sanitario y Policía Ecológica; Lic. Judith Alhelí Hernández Rivero; Regidora de la Unidad de Nomenclatura, Imagen Urbana y Movilidad Urbana; Profa. Lucy Lorena Polanco Aguilar. Regidora de la Unidad de atención contra las adicciones, Educación y Salud; Lic. Mario de Jesús Canto Briceño; Regidor de Comisarias y Modulo Móvil de Salud; y C. Luz María López Polanco, Regidora de la Unidad de Reclutamiento y Bolsa de Trabajo. Con el objeto de celebrar Sesión Ordinaria para la cual fueron previamente convocados bajo el siguiente Orden del Día: I.- Lectura del Orden del Día. II.- Lista de asistencia. III.- Declaración de estar legalmente instalado el Honorable Ayuntamiento para celebrar Sesión Ordinaria. IV. Lectura del Acta anterior para su aprobación y firma de conformidad. V.- Asuntos a tratar: 1.- Presentación y aprobación en su caso, de solicitudes para otorgar Concesiones de Terrenos de Fundo Legal del

Municipio de Progreso, Yucatán. **VI.-** Asuntos Generales. y **VII.-** Clausura de la Sesión. En Cumplimiento al **primer** punto, el Secretario Municipal, Tec. Roger Antonio Gómez Ortega, dio lectura al orden del día conforme a la cual se celebra la presente Sesión Ordinaria. Acto seguido y cumpliendo con el **segundo** punto del orden del día el Secretario Municipal, Tec. Roger Antonio Gómez Ortega; pasó lista de asistencia a los Ciudadanos regidores presentes. En el **tercer** punto del orden del día el Presidente Municipal C. Julián Zacarías Curí, declaro legalmente instalado el Honorable Ayuntamiento para celebrar esta Sesión Ordinaria siendo las Catorce horas con diez minutos. Para dar cumplimiento al **cuarto** punto del orden del día el Secretario Municipal, Tec. Roger Antonio Gómez Ortega, propuso que se dispense la lectura del acta anterior, toda vez que el contenido de la misma es conocida por todos quienes en ella intervinieron, para lo cual lo sometió a consideración del H. Cabildo, siendo ésta aprobada por unanimidad. Seguidamente y para dar cumplimiento al **quinto** punto del orden del día y como **primer** asunto a tratar, el Secretario Municipal, Tec. Roger Antonio Gómez Ortega, solicitó al H. Cabildo, su autorización para que el solicitó al H. Cabildo, su autorización para que el Lic. Alí Yamil Dib Muñoz, Director de Catastro y ZOFEMAT de éste H. Ayuntamiento, pase al salón de "Los Presidentes Municipales", para que exponga y detalle las solicitudes para otorgar Concesiones de Terrenos de Fondo Legal del Municipio de Progreso, Yucatán. Dicha solicitud, la sometió a votación, siendo aprobada por unanimidad. Acto seguido el Secretario Municipal, Tec. Roger Antonio Gómez Ortega, le cedió el uso de la palabra al Lic. Alí Yamil Dib Muñoz, Director de Catastro y ZOFEMAT de éste H. Ayuntamiento; En uso de la palabra el Lic. Alí Yamil Dib Muñoz, Director de Catastro y ZOFEMAT, presentó primeramente al H. Cabildo, para su aprobación en su caso, las Revocaciones de las siguientes Concesiones de Terrenos de Fondo Legal del Municipio de Progreso, Yucatán, las cuales se detallan a continuación: - - - - -

I.- Concesión del predio marcado con el número 26-A de la calle 7 de la Localidad de Chuburná Puerto, Municipio de Progreso, Yucatán, de fecha 19 de Julio del 2018, expedida por el H.

Ayuntamiento de Progreso, Yucatán, por el entonces Presidente Municipal, C. José Isabel Cortés Góngora, y la C. María del Carmen Villanueva Ávila, Secretaria del Ayuntamiento, a favor de la C. Diana Araújo Durán;

II.- Concesión del predio marcado con el número 25 de la calle 7 de la Localidad de Chuburná Puerto, Municipio de Progreso, Yucatán, de fecha 19 de Julio del 2018, expedida por el H. Ayuntamiento de Progreso, Yucatán, por el entonces Presidente Municipal, C. José Isabel Cortés Góngora, y la C. María del Carmen Villanueva Ávila, Secretaria del Ayuntamiento, a favor del C. Juan Diego Gómez Durán,

Respecto a éstas dos concesiones, expuso que deberán ser revocadas porque presentaron diversas irregularidades en sus descripciones de superficie, es decir, no coincidía lo que físicamente tiene con lo asentado en el Acta de Cabildo y Concesión, inclusive una de ellas fue asentada sobre la calle 7 cuando es la calle 5-A, todo esto se detectó a raíz de que los referidos ciudadanos se presentaron a la Dirección de Catastro y ZOFEMAT de éste H. Ayuntamiento, con el fin de solicitar sus cédulas provisionales, lo cual se les hizo saber, y ambos tomaron la determinación de volver a iniciar el proceso de solicitud de fundo legal, cediendo su derecho la C. Diana Araujo Duran, a favor del C. Rodrigo Gamboa Durán; y el C. Juan Diego Gómez Duran, a favor del C. Carlo Iván Araujo Duran. - -

III.- Concesión del predio marcado con el número 28 de la calle 7-A de la Localidad de Chuburná Puerto, Municipio de Progreso, Yucatán, otorgada por el H. Ayuntamiento de Progreso, Yucatán Administración Pública Municipal 2015-2018, siendo Presidente Municipal, C. José Isabel Cortés Góngora, y la C. María del Carmen Villanueva Ávila, Secretaria del Ayuntamiento, en ese entonces, a favor de la C. Mariana Gómez Durán.

Respecto a ésta Concesión la Ciudadana Gómez Duran, solicitó la revalidación del terreno de fundo legal antes mencionado, por lo que se procedió a verificar el terreno concesionado, de manera física

y registral, determinando que tal superficie que en realidad tiene su frente sobre la calle 5-A, no es fundo legal, pues pertenece al predio número 26 de la calle 5-A, inscrito a Folios 248 del Tomo 198-B, Volumen Segundo, Libro Primero e urbanas y Folio Electrónico 96588 del actual sistema del Registro Público de la propiedad del Estado, en tal circunstancia se determinó que tal solicitud no es procedente; -----

IV.- Concesión del predio marcado con el número 576 de la calle 51 con los cruzamientos 60 y 60 letra "B" del Fraccionamiento Campestre Flamboyanes del Municipio de Progreso, Yucatán, de fecha 12 de Agosto de 2020, otorgada por el H. Ayuntamiento de Progreso, Yucatán Administración Pública Municipal 2018-2021, siendo Presidente Municipal, C. Julián Zacarías Curi, y el Ing. José Alfredo Salazar Rojo, Secretario del Ayuntamiento, en ese entonces, a favor del C. José Concepción Manzano López;

Respecto a ésta concesión, se hizo una inspección física y se pudo observar que se encuentra en total abandono, aunado a ello, hasta la presente fecha no lo ha escriturado a su nombre, a sabiendas de que en la Concesión claramente se estipula que tiene un término de seis meses para realizarlo. -----

V.- Concesión del predio marcado con el número 572 de la calle 51 con los cruzamientos 60 y 60 letra "B" del Fraccionamiento Campestre Flamboyanes del Municipio de Progreso, Yucatán, de fecha 12 de Agosto de 2020, otorgada por el H. Ayuntamiento de Progreso, Yucatán Administración Pública Municipal 2018-2021, siendo Presidente Municipal, C. Julián Zacarías Curi, y el Ing. José Alfredo Salazar Rojo, Secretario del Ayuntamiento, en ese entonces, a favor del C. Jeen Kevin Dzul Tuc;

Respecto a ésta concesión, se hizo una inspección física, y se pudo observar que sus medidas, así como la superficie del terreno no coinciden con lo aprobado, y por cuestiones de reordenamiento en

dicha zona, se le cambió la nomenclatura, siendo la correcta la siguiente: número 578 de la calle 51 con los cruzamientos 60 y 60 letra "B" del Fraccionamiento Campestre Flamboyanes del Municipio de Progreso, Yucatán. -----

Continuando con el uso de la palabra el Lic. Alí Yamil Dib Muñoz, Director de Catastro y ZOFEMAT, presentó al H. Cabildo, para su aprobación en su caso, las solicitudes de las siguientes Concesiones de Terrenos de Fundo Legal del Municipio de Progreso, Yucatán, las cuales se detallan a continuación: -----

**1.- C. SHEILA SABINE FRIAS HERRERA.- CALLE 85-A NÚMERO 504 LETRA "A" DE LA LOCALIDAD Y MUNICIPIO DE PROGRESO, YUCATÁN.-** El cual se describe a continuación.-

"Solar con casa, ubicado en la Localidad y Municipio de Progreso, Yucatán, en la sección catastral 01 manzana 168, con número 504 letra "A" de la calle 85-A, con la extensión de 5.00 mts de frente por 20.40 mts de fondo de figura regular, con una superficie de 102.00mts<sup>2</sup>, y sus linderos siguientes: al Norte con la calle 85-A la cual constituye su frente; al Sur, con el predio número 353 de la calle 87; al Este, con el predio número 352 de la calle 85-A, y al Oeste, con predio no identificado".

**2.- C. ZUEMY MARGARITA MANRIQUE MALDONADO.- CALLE 84 NÚMERO 195 LETRA "A" DE LA LOCALIDAD Y MUNICIPIO DE PROGRESO, YUCATÁN.-** El cual se describe a continuación.-

"Solar sin casa, ubicado en la Localidad y Municipio de Progreso, Yucatán, en la sección catastral 001 manzana 026, con número 195 letra "A" de la calle 84 de figura regular, con una superficie de 154.00 mts<sup>2</sup>, que tiene las medidas y colindancias siguientes: Partiendo del vértice del ángulo Sureste y dirigiéndose al Norte sobre la calle 84 que es su frente mide 5.00 mts, de éste punto con dirección hacia el Poniente colinda con predio número 193 de la calle 84 y mide 30.80 mts, de éste punto con dirección hacia el Sur, colinda con predio no identificado y mide 5.00 mts y de éste punto con dirección hacia el Oriente, colinda con predio número 197 de la calle 84, hasta llegar al punto de partida y cerrar el perímetro mide 30.80 mts<sup>2</sup>". -----

**3.- C. ÁNGEL ALEXANDER LAVALLE PARRA.- CALLE 92 NÚMERO 152 LETRA "D" DE LA LOCALIDAD Y MUNICIPIO DE PROGRESO, YUCATÁN.-** El cual se describe a continuación.-

"Solar sin casa, ubicado en la Localidad y Municipio de Progreso, Yucatán, en la sección catastral 01 manzana 054, con número 152 letra "D" de la calle 92, con una extensión de 8.10 mts de frente por 54.00 mts de fondo de figura irregular, con una superficie de 442.80 mts<sup>2</sup>, que tiene las medidas siguientes: Partiendo del vértice del ángulo suroeste con dirección hacia el norte, sobre la calle 92 la cual constituye su frente mide 8.10 mts, de éste punto hacia el oriente mide 54.00 mts, de éste punto hacia el sur mide 8.30 mts, y de éste punto hacia el Poniente, hasta llegar al punto de partida y cerrar el perímetro mide 54.00 mts, y sus colindancias son: al Norte, los predios números 212-B, 212-A, 212, 210-C, 210-A y 210 de la calle 81; al Sur, predio número 152-B de la calle 92; al Este predio número 151 y 151-A de la calle 90; y al Oeste, la calle 92". -----

**4.- C. CRISTINA DEL ROSARIO EUAN MARTÍNEZ.- CALLE 30 NÚMERO 105 DE LA LOCALIDAD DE CHICXULUB PUERTO DEL MUNICIPIO DE PROGRESO, YUCATÁN.-** El cual se

describe a continuación.- "Solar sin casa, ubicado en la Localidad de Chicxulub Puerto del Municipio de Progreso, Yucatán, en la sección catastral 01 manzana 037, con número 105 de la calle 30, con una extensión de 8.00 mts de frente por 40.00 mts de fondo de figura regular, con una superficie de 320.00 mts<sup>2</sup>, y sus colindancias son: al Norte, con predio no identificado; al Sur, con el predio número 106 de la calle 30; al Este, con la calle 30, y al Oeste, con predio no identificado". -----

**5.- C. ELIA ALEJANDRA TREJO AYIL.- CALLE 55-A NÚMERO 615 DEL FRACCIONAMIENTO CAMPESTRE FLAMBOYANES DEL MUNICIPIO DE PROGRESO, YUCATÁN.-** El cual se describe

a continuación.- "Solar sin casa, ubicado en el Fraccionamiento Campestre Flamboyanes del Municipio de Progreso, Yucatán, en la sección catastral 04 manzana 112, con número 615 de la calle 55-A, con la extensión de 9.18 mts de frente por 21.23 mts, de fondo de figura irregular, con una superficie de 197.98 mts<sup>2</sup>, y sus colindancias son: al Norte, predio número 592 de la calle 55; al Sur, la calle 55-A; al Este, predio número 592 de la calle 55; y al Oeste, predio número 617 de la

calle 55-A". -----

**6.- C. PAULO CÉSAR TRUJILLO EVANGELISTA.- CALLE 51 NÚMERO 576 CON LOS CRUZAMIENTOS 60 Y 60 LETRA "B" DEL FRACCIONAMIENTO CAMPESTRE FLAMBOYANES**

**DE LA LOCALIDAD Y MUNICIPIO DE PROGRESO, YUCATÁN.-** El cual se describe a continuación.- "Solar sin casa, ubicado en el Fraccionamiento Campestre Flamboyanes de la Localidad y Municipio de Progreso, Yucatán; en la sección catastral 04 manzana 033, con número 576 de la calle 51 con la extensión de 7.70 mts de frente por 31.00 mts de fondo de figura regular, con una superficie de 238.70 m<sup>2</sup> y sus linderos siguientes: al Norte la calle 51; al Sur predio número 570 de la calle 51; al Oriente predio número 574 de la calle 51; y al Poniente predio número 578 de la calle 51". -----

**7.- C. PILAR DEL CARMEN SOLÍS MANRIQUE.- CALLE 51 NÚMERO 572 CON LOS CRUZAMIENTOS 60 Y 60 LETRA "B" DEL FRACCIONAMIENTO CAMPESTRE FLAMBOYANES**

**DE LA LOCALIDAD Y MUNICIPIO DE PROGRESO, YUCATÁN.-** El cual se describe a continuación.- "Solar sin casa, ubicado en el Fraccionamiento Campestre Flamboyanes de la Localidad y Municipio de Progreso, Yucatán; en la sección catastral 04 manzana 033, con número 572 de la calle 51 con la extensión de 6.00 mts de frente por 31.00 mts de fondo de figura regular, con una superficie de 186.00 m<sup>2</sup> y sus linderos siguientes: al Norte la calle 51, al Sur predio número 570 de la calle 51, al Oriente predio número 570 de la calle 51 y al Poniente predio número 574 de la calle 51". -----

**8.- C. JEEN KEVIN DZUL TUC.- CALLE 51 NÚMERO 578 CON LOS CRUZAMIENTOS 60 Y 60 LETRA "B" DEL FRACCIONAMIENTO CAMPESTRE FLAMBOYANES DE LA LOCALIDAD Y MUNICIPIO DE PROGRESO, YUCATÁN.-** El cual se describe a continuación.- "Solar sin casa,

ubicado en el Fraccionamiento Campestre Flamboyanes de la Localidad y Municipio de Progreso, Yucatán; en la sección catastral 04 manzana 033, con número 578 de la calle 51 con la extensión de 7.70 mts de frente por 31.00 mts de fondo de figura regular, con una superficie de 238.70 m<sup>2</sup> y sus

linderos siguientes: al Norte la calle 51, al Sur predio número 570 de la calle 51, al Oriente predio número 576 de la calle 51 y al Poniente predio número 580 de la calle 51". -----

**9.- C. CARLO IVÁN ARAUJO DURAN.- CALLE 7 NÚMERO 33 CON LOS CRUZAMIENTOS 4 Y 6 DE LA LOCALIDAD DE CHUBURNÁ PUERTO DEL MUNICIPIO DE PROGRESO, YUCATÁN.-** El

cual se describe a continuación.- "Solar con casa, ubicado en la Localidad de Chuburná Puerto del Municipio de Progreso, Yucatán; en la sección catastral 01 manzana 010, con número 33 de la calle 7 con la extensión de 16.20 mts de frente por 24.50 mts de fondo de figura irregular, con una superficie de 395.67 m<sup>2</sup>, que tiene las medidas siguientes: Partiendo del vértice del ángulo suroeste con dirección hacia el oriente sobre la calle 7 la cual constituye su frente mide 16.20 mts, de éste punto hacia el norte mide 24.50 mts, de éste punto hacia el poniente mide 16.10 mts y de éste punto hacia el sur, hasta llegar al punto de partida y cerrar el perímetro mide 24.50 mts; y sus colindancias son: al Norte, predio no identificado; al Sur, calle 7; al Este, predio no identificado; y al Oeste, predio número 35 de la calle 7". -----

**10.- C. RODRIGO GAMBOA DURÁN.- CALLE 5-A NÚMERO 20 CON LOS CRUZAMIENTOS 4 Y 6 DE LA LOCALIDAD DE CHUBURNÁ PUERTO DEL MUNICIPIO DE PROGRESO, YUCATÁN.-** El

cual se describe a continuación.- "Solar con casa, ubicado en la Localidad de Chuburná Puerto del Municipio de Progreso, Yucatán; en la sección catastral 01 manzana 010, con número 20 de la calle 5 letra "A" con la extensión de 10.30 mts de frente por 33.50 mts de fondo de figura irregular, con una superficie de 346.72 m<sup>2</sup>, que tiene las medidas siguientes: Partiendo del vértice del ángulo noroeste del predio con dirección hacia el oriente, sobre la calle 5-A la cual constituye su frente mide 10.30 mts, de éste punto hacia el sur mide 33.50 mts, de éste punto hacia el poniente mide 10.40 mts y de éste punto hacia el norte, hasta llegar al punto de partida y cerrar el perímetro mide 33.50 mts; y sus colindancias son: al Norte, calle 5-A; al Sur, predio número 13 de la calle 7; al Este, predio no identificado; y al Oeste, predio no identificado". -----

**11.- C. YAMILY CAROLINA VELAZQUEZ PÉREZ.- CALLE 13 NÚMERO 70 LETRA "A" CON LOS CRUZAMIENTOS 14 Y 16 DE LA LOCALIDAD DE CHUBURNÁ PUERTO DEL MUNICIPIO DE PROGRESO, YUCATÁN.-**

El cual se describe a continuación.- "Solar con casa, ubicado en la Localidad de Chuburná Puerto del Municipio de Progreso, Yucatán; en la sección catastral 01 manzana 009, con número 70 letra "A" de la calle 13 con la extensión de 5.20 mts de frente por 29.42 mts de fondo de figura irregular, con una superficie de 150.34 m<sup>2</sup>, que tiene las medidas siguientes: Partiendo del vértice del ángulo noroeste hacia el oriente, sobre la calle 13 la cual constituye su frente mide 5.20 mts, de éste punto hacia el sur mide 29.42 mts, de éste punto hacia el poniente mide 4.90 mts y de éste punto hacia el norte, hasta llegar al punto de partida y cerrar el perímetro mide 29.42 mts; y sus colindancias son: al Norte, calle 13; al Sur, predio no identificado; al Este, predio número 70 de la calle 13; y al Oeste, predio número 70-B de la calle 13". -----

Después de un análisis detallado y con fundamento en los artículos 115 fracciones I y II de la Constitución Política de los Estados Unidos Mexicanos, 77 Base Quinta y 82 fracción I de la Constitución Política del Estado de Yucatán, y los artículos 40, 41 Inciso "A" fracción III e Inciso "B" fracciones IX, XI, XIII, XIV Y XV, 55 fracciones I, II y XV, 56 fracción II, 77, 79, 152 fracción I, 154, 155 y 156 de la Ley de Gobierno de los Municipios del Estado de Yucatán, y del Decreto número 239 de fecha veintitrés de noviembre de mil novecientos setenta y ocho y que Reforma el Decreto número 334 de fecha tres de abril de mil novecientos veintitrés y publicado en el Diario Oficial del Gobierno del Estado, en fecha cinco de abril de mil novecientos veintitrés, el Secretario Municipal, Tec. Roger Antonio Gómez Ortega, las sometió a votación, aprobando por unanimidad el H. Cabildo, el siguiente Acuerdo: -----

**PRIMERO.-** Se autoriza la Revocación de las Concesiones de Terrenos de Fondo Legal del Municipio de Progreso, Yucatán, otorgadas a las siguientes personas: C. Diana Araújo Durán, C. Juan Diego Gómez Durán, C. Mariana Gómez Durán, C. José Concepción Manzano López, y C.

Jeen Kevin Dzul Tuc: -----

SEGUNDO.- Se autorizan las Concesiones de Terrenos de Fundo Legal del Municipio de Progreso, Yucatán, a favor de las siguientes personas: C. Sheila Sabine Frias Herrera; C. Zuemy Margarita Manrique Maldonado; C. Ángel Alexander Lavalle Parra; C. Cristina del Rosario Euan Martinez; C. Elia Alejandra Trejo Ayil; C. Paulo César Trujillo Evangelista; C. Pilar del Carmen Solís Manrique; C. Jeen Kevin Dzul Tuc; C. Carlo Iván Araujo Duran; C. Rodrigo Gamboa Durán; y C. Yamily Carolina Velazquez Pérez. -----

TERCERO.- Se autoriza al C. Julián Zacarías Curi, y al Tec. Roger Antonio Gómez Ortega, Presidente y Secretario Municipal, respectivamente para expedir las Concesiones de los Terrenos de Fundo Legal solicitados, así como la firma posteriormente de los Títulos de Propiedad de los mismos. -----

CUARTO.- Publíquese en la Gaceta Municipal, Órgano Oficial del H. Ayuntamiento del Municipio de Progreso, Yucatán, para los fines correspondientes. -----

Seguidamente y en cumplimiento al **sexto** punto del orden del día, el Secretario Municipal, informó que entraba a **asuntos generales** y no habiendo asuntos a tratar, el Presidente Municipal, C. Julián Zacarías Curi, ordenó la elaboración y firma del acta. Acto seguido y para dar cumplimiento al **Séptimo** punto del orden del día el Secretario Municipal, Tec. Roger Antonio Gómez Ortega, le solicita al Presidente Municipal, C. Julián Zacarías Curi, clausurar esta sesión; Inmediatamente el Presidente Municipal, declaró legalmente clausurada la **Cuadragésima Segunda Sesión Ordinaria** siendo las Catorce horas con cincuenta y cinco minutos del propio día. Doy Fe. -----

C. Julián Zacarías Curi  
Presidente Municipal




Licda. Patricia Guadalupe Rosado González.  
Síndico Municipal.




Tec. Roger Antonio Gómez Ortigón.  
Secretario Municipal.




L.A. Ivonne Claudette Gamboa Rassam.  
Regidora de Turismo, DIF, Instituto de la Mujer e  
integrante de la Comisión de Atención a la  
Diversidad, Desarrollo Sostenible y Asuntos  
Internacionales.




Ing. Karim Alberto Dib López.  
Regidor de Servicios Públicos, Cementerios,  
Agua Potable y Transporte.




L.E.P. Dulce María Soberanis Gamboa.  
Regidora de Desarrollo y Asistencia Social,  
Deporte y Juventud, Emprendimiento, Fomento  
Económico y Comercio




M.F. Herbert Santiago Pech Baquedano.  
Regidor de Ecología y Medio Ambiente,  
PROLIMPIA, Relleno Sanitario y Policía  
Ecológica.




Lic. Judith Alhelí Hernández Rivero.  
Regidora de la Unidad de Nomenclatura,  
Imagen Urbana y Movilidad Urbana.



Profa. Lucy Lorena Polanco Aguilar.  
Regidora de la Unidad de atención contra las  
adicciones, Educación y Salud.



Lic. Mario de Jesús Canto Briceño.  
Regidor de Comisariías y Modulo Móvil de Salud.



C. Luz María López Polanco.  
Regidora de la Unidad de Reclutamiento y Bolsa  
de Trabajo.

Las presentes firmas corresponden al Acta de la Cuadragésima Segunda Sesión Ordinaria del H. Ayuntamiento del Municipio de Progreso, Yucatán, para el periodo 2021-2024, llevada a cabo el día Veinticuatro de Mayo del año 2023.



## Acta Número: Trescientos Veintisiete.

En la Ciudad de Progreso de Castro, del Estado de Yucatán, Estados Unidos Mexicanos, siendo las Diecisiete horas del día Veinticinco de Septiembre de dos mil Veintitrés, se reunieron en el salón de los Presidentes Municipales de Palacio Municipal de esta Ciudad de Progreso de Castro, los Ciudadanos Regidores C. Julián Zacarías Curi; Presidente Municipal, Comisión: Gobierno, Patrimonio y Hacienda, Seguridad Pública y Tránsito, Desarrollo Urbano y Obras Públicas, Protección Civil y Prevención del Delito; Licda. Patricia Guadalupe Rosado González; Síndico Municipal, Comisión: Cultura e integrante de la Comisión de Patrimonio y Hacienda; Tec. Roger Antonio Gómez Ortégón, Secretario Municipal, Comisión: Pesca y Fomento Agropecuario; L.A. Ivonne Claudette Gamboa Rassam; Regidora de Turismo, DIF, Instituto de la Mujer e integrante de la Comisión de Atención a la Diversidad, Desarrollo Sostenible y Asuntos Internacionales; Ing. Karim Alberto Dib López, Regidor de Servicios Públicos, Cementerios, Agua Potable y Transporte; L.E.P. Dulce María Soberanis Gamboa; Regidora de Desarrollo y Asistencia Social, Deporte y Juventud, Emprendimiento, Fomento Económico y Comercio; M.F. Herbert Santiago Pech Baquedano, Regidor de Ecología y Medio Ambiente, PROLIMPIA, Relleno Sanitario y Policía Ecológica; Lic. Judith Alhelí Hernández Rivero; Regidora de la Unidad de Nomenclatura, Imagen Urbana y Movilidad Urbana; Profa. Lucy Lorena Polanco Aguilar. Regidora de la Unidad de atención contra las adicciones, Educación y Salud; Lic. Mario de Jesús Canto Briceño; Regidor de Comisarías y Modulo Móvil de Salud; y C. Luz María López Polanco, Regidora de la Unidad de Reclutamiento y Bolsa de Trabajo. Con el objeto de celebrar Sesión Extraordinaria para la cual fueron previamente convocados bajo el siguiente Orden del Día: I.- Lectura del Orden del Día. II.- Lista de asistencia. III.- Declaración de estar legalmente instalado el Honorable Ayuntamiento para celebrar Sesión Extraordinaria. IV. Lectura del Acta anterior para su aprobación y firma de conformidad. V.- Asunto a tratar: 1.- Presentación y aprobación en su caso, de solicitudes para otorgar Concesiones de

Terrenos de Fundo Legal del Municipio de Progreso, Yucatán. **VI.- Clausura de la Sesión.** En Cumplimiento al **primer** punto, el Secretario Municipal, Tec. Roger Antonio Gómez Ortega, dio lectura al orden del día conforme a la cual se celebra la presente Sesión Extraordinaria. Acto seguido y cumpliendo con el **segundo** punto del orden del día el Secretario Municipal, Tec. Roger Antonio Gómez Ortega; pasó lista de asistencia a los Ciudadanos regidores presentes, En el **tercer** punto del orden del día el Presidente Municipal C. Julián Zacarías Curí, declaro legalmente instalado el Honorable Ayuntamiento para celebrar esta Sesión Extraordinaria siendo las Diecisiete horas con diez minutos. Para dar cumplimiento al **cuarto** punto del orden del día el Secretario Municipal, Tec. Roger Antonio Gómez Ortega, propuso que se dispense la lectura del acta anterior, toda vez que el contenido de la misma es conocida por todos quienes en ella intervinieron, para lo cual lo sometió a consideración del H. Cabildo, siendo ésta aprobada por unanimidad. Seguidamente y para dar cumplimiento al **quinto** punto del orden del día y como **único** asunto a tratar, el Secretario Municipal, Tec. Roger Antonio Gómez Ortega, solicitó al H. Cabildo, su autorización para que el Lic. Alí Yamil Dib Muñoz, Director de Catastro y ZOFEMAT de éste H. Ayuntamiento, pase al salón de "Los Presidentes Municipales", para que exponga y detalle las solicitudes para otorgar Concesiones de Terrenos de Fundo Legal del Municipio de Progreso, Yucatán. Dicha solicitud, la sometió a votación, siendo aprobada por unanimidad. Acto seguido el Secretario Municipal, Tec. Roger Antonio Gómez Ortega, le cedió el uso de la palabra al Lic. Alí Yamil Dib Muñoz, Director de Catastro y ZOFEMAT de éste H. Ayuntamiento; En uso de la palabra el Lic. Alí Yamil Dib Muñoz, Director de Catastro y ZOFEMAT, presentó al H. Cabildo, para su aprobación en su caso, las solicitudes para otorgar Concesiones de Terrenos de Fundo Legal del Municipio de Progreso, Yucatán., las cuales se detallan a continuación: - - - - -

**1.- C. JUAN BAUTISTA SOSA SÁNCHEZ.- CALLE 18 NÚMERO 64 LETRA "A" DE LA LOCALIDAD DE CHELEM PUERTO DEL MUNICIPIO DE PROGRESO, YUCATÁN.-** El cual se

describe a continuación.- "Solar con casa, ubicado en la Localidad de Chelem Puerto del Municipio de Progreso, Yucatán, en la sección catastral 02 manzana 012, marcado con el número 64 letra "A" de la calle 18, con la extensión de 12.00 mts de frente por 43.65 mts de fondo, con la única irregularidad que su costado este paralelo al frente mide 12 metros 70 centímetros; con una superficie de 539.08 metros cuadrados y sus linderos son, al norte con los predio número 64 de la calle 18; al sur con el predio número 66 de la misma calle 18; al este con los predios 63 y 65 ambos de la calle 16 y al oeste con la calle 18". -----

**2.- C. MARÍA DEL SOCORRO VERA PACHECO .- CALLE 19 NÚMERO 59 LETRA "C" DE LA LOCALIDAD DE CHELEM PUERTO DEL MUNICIPIO DE PROGRESO, YUCATÁN.-** El cual se

describe a continuación.- "Solar sin casa, ubicado en la Localidad de Chelem Puerto del Municipio de Progreso, Yucatán, en la sección catastral 01 manzana 014, marcado con el número 59 letra "C" de la calle 19, con la extensión de 20.60 mts de frente por 10.75 mts de fondo, de figura irregular, con una superficie de 221.98 m<sup>2</sup>; que tiene las medidas siguientes: Partiendo del vértice del ángulo Suroeste con dirección al Oriente sobre la calle 19 la cual constituye su frente mide 20.60 mts, de éste punto con dirección al Norte mide 10.75 mts, de éste punto hacia el Poniente mide 21.00 mts y de éste punto hacia el Sur, hasta llegar al punto de partida y cerrar el perímetro mide 10.60 mts. y sus colindancias son: al norte, con el predio número 49-C; al Sur con la calle 19; al Este con la calle 22; y al Oeste con el predio número 59-B". -----

**3.- C. JOSÉ MELCHOR VERA PACHECO.- CALLE 22 NÚMERO 49 LETRA "C" DE LA LOCALIDAD DE CHELEM PUERTO DEL MUNICIPIO DE PROGRESO, YUCATÁN.-** El cual se

describe a continuación.- "Solar sin casa, ubicado en la Localidad de Chelem Puerto del Municipio de Progreso, Yucatán, en la sección catastral 01 manzana 014, marcado con el número 49 letra "C" de la calle 22, con la extensión de 10.70 mts de frente por 21.60 mts de fondo, de figura irregular, con una superficie de 225.63 m<sup>2</sup>, que tiene las medidas siguientes: Partiendo del vértice del ángulo

Sureste con dirección al Norte, sobre la calle 22 la cual constituye su frente mide 10.70 mts; de éste punto con dirección hacia el Poniente mide 21.60 mts; de éste punto hacia el Sur mide 10.50 mts; y de éste punto hacia el Oriente, hasta llegar al punto de partida y cerrar el perímetro mide 21.00 mts; y sus colindancias son: al Norte, con predio no identificado; al Sur, con el predio número 59-C; al Este, con la calle 22; y al Oeste con el predio número 59-B". -----

**4.- C. LAURA DEL ROSARIO VERA PACHECO.- CALLE 19 NÚMERO 59 LETRA "B" DE LA LOCALIDAD DE CHELEM PUERTO DEL MUNICIPIO DE PROGRESO, YUCATÁN.-** El cual se

describe a continuación.- "Solar sin casa, ubicado en la Localidad de Chelem Puerto del Municipio de Progreso, Yucatán, en la sección catastral 01 manzana 014, marcado con el número 59 letra "B" de la calle 19, con la extensión de 12.65 mts de frente por 21.10 mts de fondo, de figura irregular, con una superficie de 257.32 m<sup>2</sup>; que tiene las medidas siguientes: Partiendo del vértice del ángulo Suroeste con dirección al Oriente, sobre la calle 19 la cual constituye su frente mide 12.65 mts; de éste punto con dirección al Norte mide 21.10 mts; de éste punto hacia el Poniente mide 10.55 mts; y de éste punto hacia el Sur, mide 1.90 mts, de éste punto con dirección al Poniente mide 1.45 mts; y de este punto con dirección al Sur, hasta llegar al punto de partida y cerrar el perímetro mide 19.10 mts; y sus colindancias son: al Norte, con predio no identificado; al Sur, con la calle 19; al Este, con predio número 59-C y 49-C; y al Oeste, predio número 59-A". -----

**5.- C. SANTOS URBANO CHAY BE.- CALLE 118 NÚMERO 210 DE LA LOCALIDAD Y MUNICIPIO DE PROGRESO, YUCATÁN.-** El cual se describe a continuación.- "Solar sin casa,

ubicado en la Localidad y Municipio de Progreso, Yucatán, en la sección catastral 01 manzana 152, marcado con el número 210 de la calle 118, con la extensión de 8.00 mts de frente por 30.00 mts de fondo de figura regular, con una superficie de 240.00 m<sup>2</sup>; Y sus colindancias son: al Norte, predio número 156; al Sur, predios con los números 341, 419, 419-A, 339 y 337; al Este, con predio número 327-E; y al Oeste, con la calle 118". -----

**6.- C. WILLIAN ENRIQUE TOLOSA CHAN.- CALLE 56 NÚMERO 146 LETRA "B" DE LA LOCALIDAD Y MUNICIPIO DE PROGRESO, YUCATÁN.-** El cual se describe a continuación.-

"Solar con casa, ubicado en la Localidad y Municipio de Progreso, Yucatán, en la sección catastral 02 manzana 160, marcado con el número 146 letra "B" de la calle 56, con la extensión de 5.93 mts de frente por 50.50 mts de fondo de figura irregular, con una superficie de 296.18 m<sup>2</sup>; que tiene las medidas siguientes: Partiendo del vértice del ángulo Suroeste sobre la calle 56 la cual constituye su frente mide 5.93 mts; de éste punto hacia el Oriente mide 50.50 mts; de éste punto hacia el Sur mide 5.80 mts; y de éste punto hacia el Poniente hasta llegar al punto de partida y cerrar el perímetro mide 50.50 mts. y sus colindancias son: al Norte, con el predio número 146 de la calle 56; al Sur, con el predio número 61 de la calle 83; al Este, con predio número 125 de la calle 54; al Oeste, con la calle 56". -----

**7.- C. MARÍA DONNACIANA GONZÁLEZ PECH.- CALLE 23 NÚMERO 1 LETRA "A" DE LA LOCALIDAD DE CHICXULUB PUERTO DEL MUNICIPIO DE PROGRESO, YUCATÁN.-** El cual se describe a continuación.-

"Solar sin casa, ubicado en la Localidad de Chicxulub Puerto del Municipio de Progreso, Yucatán, en la sección catastral 01 manzana 047, marcado con el número 1 letra "A" de la calle 23, con la extensión de 8.50 mts de frente por 15.00 mts de fondo de figura irregular, con una superficie de 130.50 m<sup>2</sup>; que tiene las medidas siguientes: Partiendo del vértice del ángulo suroeste con dirección al Oriente sobre la calle 23 la cual constituye su frente mide 8.50 mts; de éste punto hacia el Norte mide 15.00 mts; de éste punto hacia el poniente mide 8.90 mts; y de éste punto hacia el sur, hasta llegar al punto de partida y cerrar el perímetro mide 15.00 mts"; y sus colindancias son: al Norte, predio número 88 de la calle 6; al Sur, calle 23; al Este, predio no identificado; y al Oeste, predio no identificado". -----

**8.- C.C. FRANCISCO JAVIER KU CIME y MANUEL JESÚS KU CIME.- CALLE 29 NÚMERO 72 DE LA LOCALIDAD DE CHICXULUB PUERTO DEL MUNICIPIO DE PROGRESO, YUCATÁN.-** El

cual se describe a continuación.- "Solar sin casa, ubicado en la Localidad de Chicxulub Puerto del Municipio de Progreso, Yucatán, en la sección catastral 01 manzana 023, marcado con el número 72 de la calle 29, con la extensión de 9.00 mts de frente por 26.00 mts de fondo de figura regular, con una superficie de 234.00 m<sup>2</sup>; y sus colindancias son: al Norte, con la calle 29; al Sur, con predio no identificado; al Este, con el predio número 70 de la calle 29; y al Oeste, con predio número 74 de la calle 29". -----

**9.- C.C. EVARISTO TUN DZUL y TERESITA DE JESÚS PECH PALMA.- CALLE 13 NÚMERO 70 DE LA LOCALIDAD DE CHUBURNÁ PUERTO DEL MUNICIPIO DE PROGRESO, YUCATÁN.-** El cual se describe a continuación.- "Solar sin casa, ubicado en la Localidad de Chuburná Puerto del Municipio de Progreso, Yucatán, en la sección catastral 01 manzana 016, marcado con el número 70 de la calle 13, con la extensión de 6.00 mts de frente por 29.90 mts de fondo de figura regular, con una superficie de 179.40 m<sup>2</sup>; y sus colindancias son: al Norte, con la calle 13; al Sur, con predio no identificado; al Este, con la calle 14; y al Oeste, con predio número 70-A de la calle 13". -----

Después de un análisis detallado y con fundamento en los artículos 115 fracciones I y II de la Constitución Política de los Estados Unidos Mexicanos, 77 Base Quinta y 82 fracción I de la Constitución Política del Estado de Yucatán, y los artículos 40, 41 Inciso "A" fracción III e Inciso "B" fracciones IX, XI, XIII, XIV Y XV, 55 fracciones I, II y XV, 56 fracción II, 77, 79, 152 fracción I, 154, 155 y 156 de la Ley de Gobierno de los Municipios del Estado de Yucatán, y del Decreto número 239 de fecha veintitrés de noviembre de mil novecientos setenta y ocho y que Reforma el Decreto número 334 de fecha tres de abril de mil novecientos veintitrés y publicado en el Diario Oficial del Gobierno del Estado, en fecha cinco de abril de mil novecientos veintitrés, el Secretario Municipal, Tec. Roger Antonio Gómez Ortega, las sometió a votación, aprobando por unanimidad el H. Cabildo, el siguiente Acuerdo: -----

PRIMERO.- Se autoriza al C. Julián Zacarías Curi y al Tec. Roger Antonio Gómez Ortega,

Presidente y Secretario Municipal, respectivamente para expedir las Concesiones de los Terrenos de Fundo Legal solicitados, así como la firma posteriormente de los Títulos de Propiedad de los mismos. -----

SEGUNDO.- Publíquese en la Gaceta Municipal, Órgano Oficial del H. Ayuntamiento del Municipio de Progreso, Yucatán, para los fines correspondientes. -----

Seguidamente el C. Julián Zacarías Curí, Presidente Municipal, ordenó la elaboración y firma del acta. Acto seguido y para dar cumplimiento al **sexto** punto del orden del día el Secretario Municipal, Tec. Roger Antonio Gómez Ortega, le solicita al Presidente Municipal, C. Julián Zacarías Curí, clausurar esta sesión; Inmediatamente el Presidente Municipal, declaró legalmente clausurada la **Ducentésima Septuagésima Segunda Sesión Extraordinaria** siendo las Diecisiete horas con cincuenta y cinco minutos del propio día. Doy Fe. -----


C. Julián Zacarías Curí  
Presidente Municipal

Licda. Patricia Guadalupe Rosado González.  
Síndico Municipal.



Tec. Roger Antonio Gómez Ortega.  
Secretario Municipal.

L.A. Ivonne Claudette Gamboa Rassam.  
Regidora de Turismo, DIF, Instituto de la Mujer e integrante de la Comisión de Atención a la Diversidad, Desarrollo Sostenible y Asuntos Internacionales.


Ing. Karim Alberto Dib López.  
Regidor de Servicios Públicos, Cementerios, Agua Potable y Transporte.




L.E.P. Dulce María Soberanis Gamboa.  
Regidora de Desarrollo y Asistencia Social,  
Deporte y Juventud, Emprendimiento, Fomento  
Económico y Comercio





M.F. Herbert Santiago Pech Baquedano.  
Regidor de Ecología y Medio Ambiente,  
PROLIMPIA, Relleno Sanitario y Policía  
Ecológica.




Lic. Judith Anelli Hernández Rivero.  
Regidora de la Unidad de Nomenclatura,  
Imagen Urbana y Movilidad Urbana.



Profa. Lucy Lorena Polanco Aguilar.  
Regidora de la Unidad de atención contra las  
adicciones, Educación y Salud.



Lic. Mario de Jesús Canto Briceño.  
Regidor de Comisarías y Modulo Móvil de Salud.



C. Luz María López Polanco.  
Regidora de la Unidad de Reclutamiento y Bolsa  
de Trabajo.

Las presentes firmas corresponden al Acta de la Ducentésima Septuagésima Segunda Sesión Extraordinaria del H. Ayuntamiento del Municipio de Progreso, Yucatán, para el periodo 2021-2024, llevada a cabo el día Veinticinco de Septiembre del año 2023.

## Acta Número: Trescientos cincuenta y tres.

En la Ciudad de Progreso de Castro, del Estado de Yucatán, Estados Unidos Mexicanos, siendo las Catorce horas del día Veintiuno de Diciembre de dos mil Veintitrés, se reunieron en la Sala "REX" del Museo del Meteorito, ubicado en la calle 68 x 19 y 21 del Municipio de Progreso, Yucatán, los Ciudadanos Regidores C. Julián Zacarías Curi; Presidente Municipal, Comisión: Gobierno, Patrimonio y Hacienda, Seguridad Pública y Tránsito, Desarrollo Urbano y Obras Públicas, Protección Civil y Prevención del Delito; Licda. Patricia Guadalupe Rosado González; Síndico Municipal, Comisión: Cultura e integrante de la Comisión de Patrimonio y Hacienda; Tec. Roger Antonio Gómez Ortégón, Secretario Municipal, Comisión: Pesca y Fomento Agropecuario; L.A. Ivonne Claudette Gamboa Rassam; Regidora de Turismo, DIF, Instituto de la Mujer e integrante de la Comisión de Atención a la Diversidad, Desarrollo Sostenible y Asuntos Internacionales; Ing. Karim Alberto Dib López, Regidor de Servicios Públicos, Cementerios, Agua Potable y Transporte; L.E.P. Duice María Soberanis Gamboa; Regidora de Desarrollo y Asistencia Social, Deporte y Juventud, Emprendimiento, Fomento Económico y Comercio; M.F. Herbert Santiago Pech Baquedano, Regidor de Ecología y Medio Ambiente, PROLIMPIA, Relleno Sanitario y Policía Ecológica; Lic. Judith Alhelí Hernández Rivero; Regidora de la Unidad de Nomenclatura, Imagen Urbana y Movilidad Urbana; Profa. Lucy Lorena Polanco Aguilar. Regidora de la Unidad de atención contra las adicciones, Educación y Salud; Lic. Mario de Jesús Canto Briceño; Regidor de Comisariías y Modulo Móvil de Salud; y C. Luz María López Polanco, Regidora de la Unidad de Reclutamiento y Bolsa de Trabajo. Con el objeto de celebrar Sesión Extraordinaria para la cual fueron previamente convocados bajo el siguiente Orden del Día: I.- Lectura del Orden del Día. II.- Lista de asistencia. III.- Declaración de estar legalmente instalado el Honorable Ayuntamiento para celebrar Sesión Extraordinaria. IV. Lectura del Acta anterior para su aprobación y firma de conformidad. V.- Asunto a tratar: 1.- Presentación y aprobación en su caso, de solicitudes para otorgar Concesiones de

Terrenos de Fundo Legal del Municipio de Progreso, Yucatán. **VI.- Clausura de la Sesión.** En Cumplimiento al **primer** punto, el Secretario Municipal, Tec. Roger Antonio Gómez Ortégón, dio lectura al orden del día conforme a la cual se celebra la presente Sesión Extraordinaria. Acto seguido y cumpliendo con el **segundo** punto del orden del día el Secretario Municipal, Tec. Roger Antonio Gómez Ortégón; pasó lista de asistencia a los Ciudadanos regidores presentes, En el **tercer** punto del orden del día el Presidente Municipal C. Julián Zacarías Curi, declaro legalmente instalado el Honorable Ayuntamiento para celebrar esta Sesión Extraordinaria siendo las Catorce horas con diez minutos. Para dar cumplimiento al **cuarto** punto del orden del día el Secretario Municipal, Tec. Roger Antonio Gómez Ortégón, propuso que se dispense la lectura del acta anterior, toda vez que el contenido de la misma es conocida por todos quienes en ella intervinieron, para lo cual lo sometió a consideración del H. Cabildo, siendo ésta aprobada por unanimidad. Seguidamente y para dar cumplimiento al **quinto** punto del orden del día y como **único** asunto a tratar, el Secretario Municipal, Tec. Roger Antonio Gómez Ortégón, solicitó al H. Cabildo, su autorización para que el Lic. Alí Yamil Dib Muñoz, Director de Catastro y ZOFEMAT de éste H. Ayuntamiento, pase a la Sala "REX", para que exponga y detalle las solicitudes para otorgar Concesiones de Terrenos de Fundo Legal del Municipio de Progreso, Yucatán. Dicha solicitud, la sometió a votación, siendo aprobada por unanimidad. Acto seguido el Secretario Municipal, Tec. Roger Antonio Gómez Ortégón, le cedió el uso de la palabra al Lic. Alí Yamil Dib Muñoz, Director de Catastro y ZOFEMAT de éste H. Ayuntamiento; En uso de la palabra el Lic. Alí Yamil Dib Muñoz, Director de Catastro y ZOFEMAT, presentó primeramente al H. Cabildo, para su aprobación en su caso, la solicitud de la **C. CAROLINA DE FÁTIMA JIMÉNEZ TEC**, en la cual requiere la Ratificación de Concesión de Fundo Legal perteneciente al Municipio de Progreso, Yucatán, tal solicitud obedece toda vez que la C. Jiménez Tec, por cuestiones económicas no había podido regularizar sus escrituras de su predio marcado con el número 623 de la calle 55 letra "A" del Fraccionamiento

Campestre Flamboyanes de la Localidad y Municipio de Progreso, Yucatán, el cual le fue  
concesionado por el H. Ayuntamiento de Progreso, Yucatán, el 24 de Agosto de 2015, y al querer  
formalizar sus escrituras, le hicieron la observación de que su documento (haciendo referencia a su  
concesión), ya es antigua y que se le requiere la ratificación de la misma por la Autoridad Municipal;  
así como también hizo mención que ya se verificó que sí habita el predio, por lo consiguiente cuenta  
con la posesión, así como las medidas que en su momento se le concesionó, el cual se describe de  
la siguiente a continuación: "Solar sin casa, ubicado en la Localidad y Municipio de Progreso,  
Yucatán, en el Fraccionamiento denominado Campestre Flamboyanes, marcado con el número 623  
de la calle 55 letra "A" con la extensión de 8.00 mts de frente por 17.91 mts en su mayor fondo de  
figura irregular cuyo perímetro se describe a continuación: Partiendo del vértice del ángulo suroeste  
y dirigiéndose hacia el este hasta llegar al siguiente vértice mide 8.00 mts que constituye su frente,  
de aquí hacia el norte hasta llegar al siguiente vértice mide 17.91 mts, de aquí hacia el oeste hasta  
llegar al siguiente vértice mide 8.00 mts, y de aquí hacia el sur hasta llegar al vértice de partida y  
cerrar el perímetro mide 17.37 mts, con una superficie de 141.5 m<sup>2</sup>; y los linderos siguientes: al  
norte el predio 694 de la calle 62; al Sur la calle 55 letra "A"; al Este el predio 621 d la calle 55 letra  
"A" y al oeste el predio 625 de la calle 55 letra "A" .-----

Continuando con el uso de la palabra el Lic. Ali Yamil Dib Muñoz, Director de Catastro y ZOFEMAT,  
presentó al H. Cabildo, para su aprobación en su caso, las solicitudes de las siguientes  
Concesiones de Terrenos de Fundo Legal del Municipio de Progreso, Yucatán, las cuales se  
detallan a continuación: -----

**1.- C. NATIVIDAD POOL CIMÉ.- CALLE 12 NÚMERO 116 DE LA LOCALIDAD Y MUNICIPIO DE  
PROGRESO, YUCATÁN.-** El cual se describe a continuación.- "Solar sin casa, ubicado en la  
Localidad y Municipio de Progreso, Yucatán, en la sección catastral 01 manzana 265, marcado con  
el número 116 de la calle 12, con la extensión de 14.40 mts de frente por 19.90 mts de fondo, de

figura irregular, con una superficie de 227.89 m<sup>2</sup>; que tiene las medidas siguientes: Partiendo del vértice del ángulo noreste hacia el Sur, sobre la calle 12 la cual constituye su frente mide 11.40 mts, de éste punto hacia el oriente mide 19.90 mts, de éste punto hacia el norte mide 11.50 mts, de éste punto hacia el poniente mide 9.85 mts, de éste punto hacia el norte mide 0.25 cm y de éste punto hacia el poniente, hasta llegar al punto de partida y cerrar el perímetro mide 9.55 mts. Y sus linderos son: al Norte con los predios marcados con los números 70, 70-A, 70-B, y 70 -C de la calle 25; al Sur, con el predio marcado con el número 118 de la calle 12; al Este con el predio marcado con el número 119 de la calle 10; y al Oeste con la calle 12". -----

**2.- C. JORGE ARTURO AYIL URIBE.- CALLE 75 LETRA "A" NÚMERO 5 LETRA "N" DE LA LOCALIDAD Y MUNICIPIO DE PROGRESO, YUCATÁN.-** El cual se describe a continuación.-

"Solar con casa, ubicado en la Localidad y Municipio de Progreso, Yucatán, en la sección catastral 02 manzana 220, marcado con el número 5 letra "N" de la calle 75 letra "A", con la extensión de 7.67 mts de frente por 22.61 mts de fondo, de figura irregular, con una superficie de 176.46 m<sup>2</sup>; que tiene las medidas siguientes: Partiendo del vértice del ángulo suroeste con dirección hacia el oeste, sobre la calle 75-A la cual constituye su frente mide 7.67 mts, de éste punto hacia el norte mide 22.61 mts, de éste punto hacia el poniente mide 7.94 mts y de éste punto hacia el sur, hasta llegar al punto de partida y cerrar el perímetro mide 22.61 mts, Y sus linderos son: al Norte, predio marcado con el número 6-H de la calle 75; al Sur con la calle 75-A; al Este, con el predio marcado con el número 5-I de la calle 75-A; y al Oeste, con el predio marcado con el número 5-K de la calle 75-A". -----

**3.- C. TERESA DE JESÚS AMÉNICA CÉLIS.- CALLE 60 NÚMERO 112 LETRA "F" DE LA LOCALIDAD Y MUNICIPIO DE PROGRESO, YUCATÁN.-** El cual se describe a continuación.-

"Solar con casa, ubicado en la Localidad y Municipio de Progreso, Yucatán, en la sección catastral 02 manzana 139, marcado con el número 112 letra "F" de la calle 60, con la extensión de 4.10 mts de frente por 18.60 mts de fondo, de figura irregular, con una superficie de 80.87 m<sup>2</sup>; que tiene las

medidas siguientes: Partiendo del vértice del ángulo sureste con dirección hacia el noroeste, sobre la calle 60 la cual constituye su frente mide 4.10 mts, de éste punto hacia el noreste mide 18.60 mts, de éste punto hacia el sureste mide 5.00 mts y de éste punto hacia el suroeste, hasta llegar al punto de partida y cerrar el perímetro mide 17.40 mts, Y sus linderos son: al Norte, predio marcado con el número 112-C de la calle 60; al Sur, predio marcado con el número 85 de la calle 77; al Este, con el predio marcado con el número 83 de la calle 77; y al Oeste, con la calle 60". -----

**4.- C. VÍCTOR IVÁN CEBALLOS UC.- CALLE 84 NÚMERO 148 LETRA "C" DE LA LOCALIDAD Y MUNICIPIO DE PROGRESO, YUCATÁN.-** El cual se describe a continuación.- "Solar sin casa,

ubicado en la Localidad y Municipio de Progreso, Yucatán, en la sección catastral 01 manzana 015, marcado con el número 148 letra "C" de la calle 84, con la extensión de 8.60 mts de frente por 20.00 mts de fondo, de figura regular, con una superficie de 172 m<sup>2</sup>; Y sus linderos son: al Norte, predio marcado con el número 146 de la calle 84; al Sur, con el predio marcado con el número 150 de la calle 84; al Este, con predio no identificado; y al Oeste, con la calle 84". -----

**5.- C. EDUARDO JOSÉ RODRÍGUEZ AMAYA.- CALLE 66 NÚMERO 157 LETRA "B" DE LA LOCALIDAD Y MUNICIPIO DE PROGRESO, YUCATÁN.-** El cual se describe a continuación.-

"Solar con casa, ubicado en la Localidad y Municipio de Progreso, Yucatán, en la sección catastral 02 manzana 089, marcado con el número 157 letra "B" de la calle 66, con la extensión de 4.92 mts de frente por 27.40 mts de fondo, de figura irregular, con una superficie de 143.22 m<sup>2</sup>; que tiene las medidas siguientes: Partiendo del vértice del ángulo sureste con dirección hacia el norte, sobre la calle 66 la cual constituye su frente mide 4.92 mts, de éste punto hacia el oriente mide 12.30 mts, de éste punto hacia el sur mide 0.65 cm; de éste punto hacia el oriente mide 15.10 mts; de éste punto hacia el sur mide 5.90 mts; y de éste punto hacia el oriente, hasta llegar al punto de partida y cerrar el perímetro mide 27.40 mts, Y sus linderos son: al Norte, predio marcado con el número 155 de la calle 66; al Sur, con el predio marcado con el número 157 de la calle 66; al Este, con la calle 66; y al

Oeste, con el predio marcado con el número 156 de la calle 68". -----

**6.- C. GENOVEVA GONZÁLEZ ORTÍZ.- CALLE 62 NÚMERO 696 DEL FRACCIONAMIENTO FLAMBOYANES DE LA LOCALIDAD Y MUNICIPIO DE PROGRESO, YUCATÁN.-** El cual se

describe a continuación.- "Solar sin casa, ubicado en el Fraccionamiento Flamboyanes de la Localidad y Municipio de Progreso, Yucatán, en la sección catastral 04 manzana 112, marcado con

el número 696 de la calle 62, con la extensión de 8.00 mts de frente por 19.31 mts de fondo, de

figura irregular, con una superficie de 153.85 m<sup>2</sup>; que tiene las medidas siguientes: Partiendo del vértice del ángulo noroeste dirigiéndose hacia el sur, sobre la calle 62 la cual constituye su frente

mide 8.01 mts, de éste punto hacia el este mide 19.15 mts, de éste punto hacia el norte mide 8.00

mts y de éste punto hacia el oeste, hasta llegar al punto de partida y cerrar el perímetro mide 19.31

mts, Y sus linderos son: al Norte, con los predios marcados con los números 620, 622 y 624 de la

calle 55-A; al Sur, con el predio marcado con el número 698 de la calle 62; al Este, con el predio

marcado con el número 695 de la calle 60-D; y al Oeste, con la calle 62". -----

**7.- C. MARÍA FERNANDA APOLINAR VALENCIA.- CALLE 6 NÚMERO 65 DE LA LOCALIDAD DE CHICXULUB PUERTO DEL MUNICIPIO DE PROGRESO, YUCATÁN.-** El cual se describe a

continuación.- "Solar con casa, ubicado en la Localidad de Chicxulub Puerto del Municipio de Progreso, Yucatán, en la sección catastral 02 manzana 025, marcado con el número 65 de la calle

6, con la extensión de 8.00 mts de frente por 16.30 mts de fondo, de figura irregular, con una

superficie de 128.11 m<sup>2</sup>; que tiene las medidas siguientes: Partiendo del vértice del ángulo noroeste

con dirección hacia el sureste, sobre la calle 6 la cual constituye su frente mide 8.00 mts, de éste

punto hacia el suroeste mide 15.95 mts, de éste punto hacia el noroeste mide 7.90 mts, y de éste

punto hacia el noreste, hasta llegar al punto de partida y cerrar el perímetro mide 16.30 mts, Y sus

linderos son: al Norte, con el predio marcado con el número 63 de la calle 6; al Sur, con el predio

marcado con el número 69 de la calle 6; al Este, con la calle 6; y al Oeste, con el predio marcado

con el número 54 de la calle 6-A". -----

**8.- C. ESTEFANÍA CÓRDOBA MORENO.- TABLAJE CATASTRAL NÚMERO 52776 DE LA LOCALIDAD DE CHICXULUB PUERTO DEL MUNICIPIO DE PROGRESO, YUCATÁN.-** El cual se describe a continuación.- "Solar sin casa, ubicado en la Localidad de Chicxulub Puerto del Municipio de Progreso, Yucatán, marcado con el número catastral 52776, con la extensión de 10.00 mts de frente por 40.00 mts de fondo, de figura regular, con una superficie de 400.00 m<sup>2</sup>; Y sus linderos son: al Norte, el tablaje 1704; al Sur tablaje 1706; al este el tablaje particular; y al Oeste con calle Tulum". -----

**9.- C. LEIDY DEL CARMEN PECH CHAN.- CALLE 6 NÚMERO 85 LETRA "B" DE LA LOCALIDAD DE CHICXULUB PUERTO DEL MUNICIPIO DE PROGRESO, YUCATÁN.-** El cual se describe a continuación.- "Solar con casa, ubicado en la Localidad de Chicxulub Puerto del Municipio de Progreso, Yucatán, en la sección catastral 02 manzana 039, marcado con el número 85 letra "B" de la calle 6, con la extensión de 6.00 mts de frente por 40.60 mts de fondo, de figura irregular, con una superficie de 296.60 m<sup>2</sup>; que tiene las medidas siguientes: Partiendo del vértice del ángulo sureste con dirección hacia el noreste, sobre la calle 6 la cual constituye su frente mide 6.00 mts, de éste punto hacia el poniente mide 33.00 mts, de éste punto hacia el norte mide 4.00 mts, y de éste punto hacia el poniente mide 7.00 mts, de éste punto hacia el sur mide 11.30 mts y de éste punto hacia el oriente, hasta llegar al punto de partida y cerrar el perímetro mide 40.60 mts, Y sus linderos son: al Norte, con el predio marcado con el número 85-A de la calle 6; al Sur, con el predio marcado con el número 87-A de la calle 6; al Este, con la calle 6; y al Oeste, con el predio marcado con el número 80 de la calle 8". -----

**10.- C. MARCOS EUDALDO CAAMAL TZAB.- CALLE 11 NÚMERO 58 LETRA "C" DE LA LOCALIDAD DE CHUBURNÁ PUERTO DEL MUNICIPIO DE PROGRESO, YUCATÁN.-** El cual se describe a continuación.- "Solar sin casa, ubicado en la Localidad de Chuburná Puerto del Municipio

de Progreso, Yucatán, en la sección catastral 01 manzana 014, marcado con el número 58 letra "C" de la calle 11 con la extensión de 10.60 mts de frente por 47.80 mts de fondo, de figura irregular, con una superficie de 518.61 m<sup>2</sup>; que tiene las medidas siguientes: Partiendo del vértice del ángulo noroeste del predio dirigiéndose hacia el este, sobre la calle 11 la cual constituye su frente mide 10.60 mts, de éste punto hacia el sur mide 47.80 mts, de éste punto hacia el oeste mide 11.10 mts, y de éste punto hacia el norte, hasta llegar al punto de partida y cerrar el perímetro mide 47.80 mts, Y sus linderos son: al Norte, con la calle 11; al Sur, con predio no identificado; al Este, con el predio marcado con el número 56 de la calle 11; y al Oeste, con predio no identificado". -----

**11.- C. JOSÉ FRANCISCO CARRILLO GARCÍA. - CALLE 2 LETRA "C" NÚMERO 40 LETRA "A"**

**DE LA LOCALIDAD DE CHUBURNÁ PUERTO DEL MUNICIPIO DE PROGRESO, YUCATÁN.-** El cual se describe a continuación.- "Solar sin casa, ubicado en la Localidad de Chuburná Puerto del Municipio de Progreso, Yucatán, en la sección catastral 01, manzana 032, marcado con el número 40 letra "A" de la calle 2 letra "C" con una extensión de 10.00 mts de frente por 33.00 mts de fondo de figura regular; con una superficie de 330 m<sup>2</sup> Y se describe de la siguiente forma; partiendo del vértice del ángulo noroeste con dirección al Norte el cual constituye su frente sobre la calle 2-C mide 10.00 mts de este punto con dirección al Poniente mide 33.00 mts, de este punto con dirección al Sur mide 10.00 mts, de este punto con dirección al Oriente y hasta llegar al punto de partida y cerrar el perímetro mide 33.00 mts y los linderos son; al Poniente la calle 2-C que constituye su frente, al Norte predio número 40 de la calle 2-C, al Sur predio número 40 de la calle 2-C y al Oriente predio no identificado" -----

**12.- C. CANDY GÓMEZ REJÓN.- CALLE 10 NÚMERO 13 LETRA "B" DE LA LOCALIDAD DE CHUBURNÁ PUERTO DEL MUNICIPIO DE PROGRESO, YUCATÁN.-** El cual se describe a

continuación.- "Solar sin casa, ubicado en la Localidad de Chuburná Puerto del Municipio de Progreso, Yucatán, en la sección catastral 01 manzana 010, marcado con el número 13 letra "B" de

la calle 10 con la extensión de 5.85 mts de frente por 36.00 mts de fondo, de figura irregular, con una superficie de 203.11 m<sup>2</sup>; que tiene las medidas siguientes: Partiendo del vértice del ángulo noreste del predio con dirección hacia el sur, sobre la calle 10 la cual constituye su frente mide 5.85 mts, de éste punto hacia el oeste mide 36.60 mts, de éste punto hacia el norte mide 5.25 mts, y de éste punto hacia el sur, hasta llegar al punto de partida y cerrar el perímetro mide 36.60 mts, y sus linderos son: al Norte, con el predio marcado con el número 13-A de la calle 10; al Sur, con el predio marcado con el número 15 de la calle 10; al Este, con la calle 10; y al Oeste, con predio no identificado". -----

Después de un análisis detallado y con fundamento en los artículos 115 fracciones I y II de la Constitución Política de los Estados Unidos Mexicanos, 77 Base Quinta y 82 fracción I de la Constitución Política del Estado de Yucatán, y los artículos 40, 41 Inciso "A" fracción III e Inciso "B" fracciones IX, XI, XIII, XIV Y XV, 55 fracciones I, II y XV, 56 fracción II, 77, 79, 152 fracción I, 154, 155 y 156 de la Ley de Gobierno de los Municipios del Estado de Yucatán, y del Decreto número 239 de fecha veintitrés de noviembre de mil novecientos setenta y ocho y que Reforma el Decreto número 334 de fecha tres de abril de mil novecientos veintitrés y publicado en el Diario Oficial del Gobierno del Estado, en fecha cinco de abril de mil novecientos veintitrés, el Secretario Municipal, Tec. Roger Antonio Gómez Ortégón, las sometió a votación, aprobando por unanimidad el H. Cabildo, el siguiente Acuerdo: -----

PRIMERO.- Se autoriza la Ratificación de la Concesión del Terreno de Fundo Legal del predio marcado con el número 623 de la calle 55 letra "A" del Fraccionamiento Campestre Flamboyanes de la Localidad y Municipio de Progreso, Yucatán, a favor de la C. Carolina de Fátima Jiménez Tec; -----

SEGUNDO.- Se autorizan las Concesiones de Terrenos de Fundo Legal del Municipio de Progreso, Yucatán, a favor de las siguientes personas: C. Carolina de Fátima Jiménez Tec; C.

Natividad Pool Cimé; C. Jorge Arturo Ayil Uribe; C. Teresa de Jesús Aménica Célis; C. Víctor Iván Ceballos Uc; C. Eduardo José Rodríguez Amaya; C. Genoveva González Ortiz; C. María Fernanda Apolinar Valencia; C. Estefanía Córdoba Moreno; C. Leidy del Carmen Pech Chan; C. Marcos Eudaldo Caamal Tzab; C. José Francisco Carrillo García; y C. Candy Gómez Rejón; - - - -

TERCERO.- Se autoriza al C. Julián Zacarías Curi y al Tec. Roger Antonio Gómez Ortega, Presidente y Secretario Municipal, respectivamente para expedir las Concesiones de los Terrenos de Fundo Legal solicitados, así como la firma posteriormente de los Títulos de Propiedad de los mismos. - - - - -

CUARTO.- Publíquese en la Gaceta Municipal, Órgano Oficial del H. Ayuntamiento del Municipio de Progreso, Yucatán, para los fines correspondientes. - - - - -

Seguidamente el C. Julián Zacarías Curi, Presidente Municipal, ordenó la elaboración y firma del acta. Acto seguido y para dar cumplimiento al **sexto** punto del orden del día el Secretario Municipal, Tec. Roger Antonio Gómez Ortega, le solicita al Presidente Municipal, C. Julián Zacarías Curi, clausurar esta sesión; Inmediatamente el Presidente Municipal, declaró legalmente clausurada la **Ducentésima Nonagésima Segunda Sesión Extraordinaria** siendo las Catorce horas con cincuenta y cinco minutos del propio día. Doy Fe. - - - - -

C. Julián Zacarías Curi  
Presidente Municipal

Licda. Patricia Guadalupe Rosado González.  
Síndico Municipal.

Tec. Roger Antonio Gómez Ortega.  
Secretario Municipal.



L.A. Ivonne Claudette Gamboa Rassam.  
Regidora de Turismo, DIF, Instituto de la Mujer e  
integrante de la Comisión de Atención a la  
Diversidad, Desarrollo Sostenible y Asuntos  
Internacionales.



Ing. Karim Alberto Dib López.  
Regidor de Servicios Públicos, Cementerios,  
Agua Potable y Transporte.



L.E.P. Dulce María Soberanis Gamboa.  
Regidora de Desarrollo y Asistencia Social,  
Deporte y Juventud, Emprendimiento, Fomento  
Económico y Comercio



M.F. Herbert Santiago Pech Baquedano.  
Regidor de Ecología y Medio Ambiente,  
PROLIMPIA, Relleno Sanitario y Policía  
Ecológica.



Lic. Judith Elheli Hernández Rivero.  
Regidora de la Unidad de Nomenclatura,  
Imagen Urbana y Movilidad Urbana.



Profa. Lucy Lorena Polanco Aguilar.  
Regidora de la Unidad de atención contra las  
adicciones, Educación y Salud.




Lic. Mario de Jesús Canto Briceño.  
Regidor de Comisarías y Modulo Móvil de Salud.



C. Luz María López Polanco.  
Regidora de la Unidad de Reclutamiento y Bolsa  
de Trabajo.



Las presentes firmas corresponden al Acta de la Duceésima Nonagésima Segunda Sesión Extraordinaria del H. Ayuntamiento del Municipio de Progreso, Yucatán, para el periodo 2021-2024, llevada a cabo el día Veintiuno de Diciembre del año 2023.





## Acta Número: Cuatrocientos cuarenta y seis.

En la Ciudad de Progreso de Castro, del Estado de Yucatán, Estados Unidos Mexicanos, siendo las Doce horas del día Nueve de Agosto de dos mil Veinticuatro, se reunieron en el salón de los Presidentes Municipales de Palacio Municipal de esta Ciudad de Progreso de Castro, los Ciudadanos Regidores Tec. Roger Antonio Gómez Ortégón, Presidente Municipal Interino, Licda. Patricia Guadalupe Rosado González; Síndico Municipal, Comisión: Cultura e integrante de la Comisión de Patrimonio y Hacienda; Ing. Karim Alberto Dib López, Secretario Municipal; L.A. Ivonne Claudette Gamboa Rassam; Regidora de Turismo, DIF, Instituto de la Mujer, Diversidad y Administración; L.E.P. Dulce María Soberanis Gamboa; Regidora de Desarrollo y Asistencia Social, Deporte y Juventud, Emprendimiento, Fomento Económico y Comercio; M.F. Herbert Santiago Pech Baquedano, Regidor de Ecología y Medio Ambiente, PROLIMPIA, Relleno Sanitario y Policía Ecológica; Lic. Judith Alhelí Hernández Rivero; Regidora de la Unidad de Nomenclatura, Imagen Urbana y Movilidad Urbana; Profa. Lucy Lorena Polanco Aguilar. Regidora de la Unidad de atención contra las adicciones, Educación y Salud; Lic. Mario de Jesús Canto Briceño; Regidor de Comisarías y Modulo Móvil de Salud; C. Luz María López Polanco, Regidora de la Unidad de Reclutamiento y Bolsa de Trabajo; y C.D. José Luis Gómez Ordóñez, Regidor de Servicios Públicos, Cementerios, Agua Potable y Transporte. Con el objeto de celebrar Sesión Extraordinaria para la cual fueron previamente convocados bajo el siguiente Orden del Día: I.- Lectura del Orden del Día. II.- Lista de asistencia. III.- Declaración de estar legalmente instalado el Honorable Ayuntamiento para celebrar Sesión Extraordinaria. IV. Lectura del Acta anterior para su aprobación y firma de conformidad. V.- Asunto a tratar: 1.- Presentación y aprobación en su caso, de solicitudes para otorgar Concesiones de Terrenos de Fundo Legal del Municipio de Progreso, Yucatán. VI.- Clausura de la Sesión. En Cumplimiento al **primer** punto, el Secretario Municipal, Ing. Karim Alberto Dib López, dio lectura al orden del día conforme a la cual se celebra la presente Sesión Extraordinaria.

Acto seguido y cumpliendo con el **segundo** punto del orden del día el Secretario Municipal, Ing. Karim Alberto Dib López; pasó lista de asistencia a los Ciudadanos regidores presentes, En el **tercer** punto del orden del día el Presidente Municipal Interino Tec. Roger Antonio Gómez Ortégón, declaró legalmente instalado el Honorable Ayuntamiento para celebrar esta Sesión Extraordinaria siendo las Doce horas con diez minutos. Para dar cumplimiento al **cuarto** punto del orden del día el Secretario Municipal, Ing. Karim Alberto Dib López, propuso que se dispense la lectura del acta anterior, toda vez que el contenido de la misma es conocida por todos quienes en ella intervinieron, para lo cual lo sometió a consideración del H. Cabildo, siendo ésta aprobada por unanimidad. Seguidamente y para dar cumplimiento al **quinto** punto del orden del día y como **único** asunto a tratar, el Secretario Municipal, Ing. Karim Alberto Dib López, solicitó al H. Cabildo, su autorización para que el Lic. Ali Yamil Dib Muñoz, Director de Catastro y ZOFEMAT de éste H. Ayuntamiento, pase al Salón de los Presidentes Municipales, para que exponga y detalle las solicitudes para otorgar Concesiones de Terrenos de Fondo Legal del Municipio de Progreso, Yucatán. Dicha solicitud, la sometió a votación, siendo aprobada por unanimidad. Acto seguido el Secretario Municipal, Ing. Karim Alberto Dib López, le cedió el uso de la palabra al Lic. Ali Yamil Dib Muñoz, Director de Catastro y ZOFEMAT de éste H. Ayuntamiento; En uso de la palabra el Lic. Ali Yamil Dib Muñoz, Director de Catastro y ZOFEMAT, presentó primeramente al H. Cabildo, para su aprobación en su caso, la solicitud de la **C. MIRIAN DEL CARMEN VALLE CANCHÉ**, en la cual requiere la Corrección de su Concesión de Fondo Legal del Municipio de Progreso, Yucatán, tal solicitud obedece toda vez que la C. Valle Canché, por cuestiones económicas no había podido regularizar sus escrituras de su predio marcado con el número 78 letra "C" de la calle 25 de la Localidad de Chelem Puerto del Municipio de Progreso, Yucatán, el cual le fue concesionado por el H. Ayuntamiento de Progreso, Yucatán, el 25 de Agosto de 2017, y al querer formalizar sus escrituras, le hicieron la observación de que su documento (haciendo referencia a su concesión), por error la

Administración Pública 2015-2018, le pusieron que su predio se encuentra en la Localidad de Chuburná Puerto, cuando en realidad se encuentra ubicado en la Localidad de Chelem Puerto del Municipio de Progreso, Yucatán; así como también hizo mención que ya se verificó que sí se ubica en la Localidad de Chelem Puerto, al igual que lo habita, por lo consiguiente cuenta con la posesión, así como las medidas que en su momento se le concesionó, el cual se describe a continuación: "Solar con casa, ubicado en la Localidad de Chelem Puerto del Municipio de Progreso, Yucatán, en la manzana 020 de la sección catastral 01, marcado con el número 78-C de la calle 25 con la extensión de 10.00 mts de frente por 40.00 mts de fondo, de figura regular, con una superficie de 400 m<sup>2</sup>, y los linderos son: al Norte, la calle 25 de por medio misma que constituye su frente; al Oriente, el predio número 78-B de la calle 25; al Poniente, el predio de Víctor Huchim Tzacum; y al Sur, el predio de Yalile Huchim". -----

Continuando con el uso de la palabra el Lic. Alí Yamil Dib Muñoz, Director de Catastro y ZOFEMAT, presentó segundamente al H. Cabildo, para su aprobación en su caso, la Revocación de la siguiente concesión:-----

Concesión del predio marcado con el número 451 de la calle 89 x 122 y 124 de la localidad y municipio de Progreso, Yucatán, de fecha 30 de abril del 2024, expedida por el H. Ayuntamiento de Progreso, Yucatán, a favor de los C.C. Roman Abelardo Canul Mex y María Antonia Canul Mex;

Respecto a esta concesión, expuso que deberá ser revocada porque presento diversas irregularidades en su descripción de superficie, ya que no coincidía lo que físicamente tiene con lo asentado en el acta de Cabildo y concesión, inclusive se formó una copropiedad, la cual fue errónea, debido a ser 2 concesiones diferente, ya que se observa un mismo espacio físico, pero en realidad son dos predios diferentes, todo este debido a que los referidos ciudadanos se presentaron a la dirección de Catastro y ZOFEMAT de este Ayuntamiento, con el fin de solicitar

sus cédulas provisionales, lo cual se le hizo saber, y ambos tomaron la determinación de volver a iniciar el proceso de solicitud de fundo legal de forma independiente, para que cada uno pueda adquirir su concesión.-----



Continuando con el uso de la palabra el Lic. Ali Yamil Dib Muñoz, Director de Catastro y ZOFEMAT, presentó al H. Cabildo, para su aprobación en su caso, las solicitudes de las siguientes Concesiones de Terrenos de Fundo Legal del Municipio de Progreso, Yucatán, las cuales se detallan a continuación: -----

**1.- C. MARÍA CLOTILDE DOMÍNGUEZ HERRERA.- CALLE 62 NÚMERO 198 LETRA "B" DE LA LOCALIDAD Y MUNICIPIO DE PROGRESO, YUCATÁN.-** El cual se describe a continuación.-

"Solar sin casa, ubicado en la Localidad y Municipio de Progreso, Yucatán, en la sección catastral 02 manzana 123, marcado con el número 198-B de la calle 62, con la extensión de 10.20 mts de frente por 30.20 mts de fondo, de figura irregular, con una superficie de 230.37 m<sup>2</sup>; que tiene las medidas siguientes: Partiendo del vértice del ángulo noroeste con dirección hacia el Sur, sobre la calle 62 la cual constituye su frente mide 10.20 mts, de éste punto hacia el este mide 30.20 mts, de éste punto hacia el norte con ligera inclinación hacia el noroeste mide 15.00 mts, y de éste punto hacia el noroeste hasta llegar al punto de partida y cerrar el perímetro mide 18.30 mts. Y sus linderos son: al Norte, con el predio marcado con el número 198-A de la calle 62; al Sur, con el predio marcado con el número 99 de la calle 83; al Este, con el predio marcado con el número 88 de la calle 81; y al Oeste con la calle 62".-----

**2.- C. AUDREY GABRIELA DE LA ROSA WOOLLEY.- CALLE 79 NÚMERO 50 LETRA "B" DE LA LOCALIDAD Y MUNICIPIO DE PROGRESO, YUCATÁN.-** El cual se describe a continuación.-

"Solar sin casa, ubicado en la Localidad y Municipio de Progreso, Yucatán, en la sección catastral 02 manzana 161, marcado con el número 50-B de la calle 79, con la extensión de 6.40 mts de frente por 31.50 mts de fondo, de figura regular, con una superficie de 201.60 m<sup>2</sup>; que tiene las



medidas siguientes: Partiendo del vértice del ángulo noroeste con dirección hacia el este, sobre la calle 79 la cual constituye su frente mide 6.40 mts, de éste punto hacia el sur mide 31.50 mts, de éste punto hacia el oeste mide 6.40 mts, y de éste punto hacia el norte, hasta llegar al punto de partida y cerrar el perímetro mide 31.50 mts. Y sus linderos son: al Norte, con la calle 79; al Sur, con el predio marcado con el número 117 y 117-A de la calle 54; al Este, con el predio marcado con el número 50-A de la calle 79; y al Oeste, con el predio marcado con el número 52 de la calle 79". -----

**3.- C. MARIA ANTONIA CANUL MEX.- CALLE 89 NUMERO 451 POR 122 Y 124 DE LA LOCALIDAD Y MUNICIPIO DE PROGRESO, YUCATÁN.-** el cual se describe a continuación.-

"Solar con casa, ubicado en la Localidad y Municipio de Progreso, Yucatán, en la sección catastral 01, manzana 162, marcado con el número 451 de la calle 89, con la extensión de 8 metros de frente por 20.85 mts de fondo, de figura regular, con una superficie de 166.70 m<sup>2</sup>, que tiene las medidas siguientes: partiendo del vértice del Angulo suroeste con dirección hacia el este, sobre la calle 89 la cual constituye su frente mide 8 mtr, de este punto con dirección hacia el norte mide 20 mts; de este punto con dirección al oeste mide 8 mts; y de este punto con dirección hacia el sur, hasta llegar al punto de partida y cerrar el perímetro mide 20 mts. y sus linderos son: al norte, con el predio marcado con el numero 452 letra B de la calle 87; al sur, con la calle 89; al este, con predio no identificado; y al oeste, con el predio marcado con el numero 453 de la calle 89".-----

**4.- C. ROMAN ABELARDO CANUL MEX.- CALLE OCHENTA Y SIETE NUMERO 452 LETRA E POR 122 Y 124 DE LA LOCALIDAD Y MUNICIPIO DE PROGRESO, YUCATÁN.-** El cual se describe a continuación.- "Solar con casa, ubicado en la Localidad y Municipio de Progreso, Yucatán, en la sección catastral 01, manzana 172, marcado con el numero 452 letra E de la calle 87, con la extensión de 8 mts de frente por 30.50 mts de fondo, de figura irregular, con una superficie de 274.44 m<sup>2</sup>, que tiene las medidas siguientes: partiendo del vértice del ángulo oeste

con dirección hacia el este, sobre la calle 87 la cual constituye su frente mide 10 mts de este punto con dirección hacia el sur mide 30.65 mts; de este punto con dirección al oeste mide 8 mts; y de este punto con dirección hacia el norte, hasta llegar al punto de partida y cerrar el perímetro mide 30.50 mts. y sus linderos son: al norte, con la calle 87; al este, con el predio no identificado; al sur, con predio número 451 de la calle 89; y al oeste, con el predio no identificado".-----

**5.- C. ADRIANA BEATRÍZ CHAY EK.- CALLE 62 NÚMERO 688 DEL FRACCIONAMIENTO CAMPESTRE FLAMBOYANES DE LA LOCALIDAD Y MUNICIPIO DE PROGRESO, YUCATÁN.-**

El cual se describe a continuación.- "Solar sin casa, ubicado en el Fraccionamiento Campestre Flamboyanes de la Localidad y Municipio de Progreso, Yucatán, en la sección catastral 04 manzana 112, marcado con el número 688 de la calle 62, con la extensión de 8.49 mts de frente por 25.43 mts de fondo, de figura irregular, con una superficie de 226.76 m<sup>2</sup>; que tiene las medidas siguientes: Partiendo del vértice del ángulo noroeste dirigiéndose hacia el sur, sobre la calle 62 la cual constituye su frente mide 8.49 mts, de éste punto hacia el este mide 25.43 mts, de éste punto hacia el norte mide 10.27 mts y de éste punto hacia el oeste, hasta llegar al punto de partida y cerrar el perímetro mide 23.30 mts, Y sus linderos son: al Norte, con la calle 55; al Sur, con el predio marcado con el número 690 de la calle 62; al Este, con el predio marcado con el número 592 de la calle 55; y al Oeste, con la calle 62".-----

**6.- C. ÁNGELA LILIAN MANZANILLA CANTO.- CALLE 19 NÚMERO 743 LETRA "A" DE LA LOCALIDAD DE CHELEM PUERTO DEL MUNICIPIO DE PROGRESO, YUCATÁN.-**

El cual se describe a continuación.- "Solar sin casa ubicado en la Localidad de Chelem Puerto del Municipio de Progreso, Yucatán, en la manzana 043 de la sección catastral 02 marcado con el número 743-A de la calle 19 con la extensión de 23.35 mts de frente por 24.96 mts de fondo, de figura irregular; y se describe como sigue: partiendo del vértice del ángulo suroeste del predio y dirigiéndose al este sobre la calle 19 que constituye su frente mide 23.35 mts; de este punto con dirección al norte

mide 23.80 mts; de este punto con dirección al oeste mide 24.80 mts; y de este punto con dirección al sur, hasta llegar al punto de partida y cerrar el perímetro mide 24.96 mts; con una superficie de 586.45 m<sup>2</sup> y sus linderos son: al norte predio número 105 de la calle 128; al sur la calle 19 de por medio; al este, la calle 128; y al oeste predio 743-B la calle 19". -----

**7.- C. MARÍA GUADALUPE CANTO LIRA.- CALLE 19 NÚMERO 743 LETRA "B" DE LA LOCALIDAD DE CHELEM PUERTO DEL MUNICIPIO DE PROGRESO, YUCATÁN.-** El cual se

describe a continuación.- "Solar sin casa ubicado en la Localidad de Chelem Puerto del Municipio de Progreso, Yucatán, en la manzana 043 de la sección catastral 02 marcado con el número 743-B de la calle 19 con la extensión de 17.95 mts de frente por 41.46 mts de fondo, de figura irregular, y se describe como sigue: partiendo del vértice del ángulo suroeste del predio y dirigiéndose al este sobre la calle 19 que constituye su frente mide 17.95 mts; de este punto con dirección al norte mide 40.57 mts; de este punto con dirección al oeste mide 17.95 mts; y de este punto con dirección al sur, hasta llegar al punto de partida y cerrar el perímetro mide 41.46 mts; con una superficie de 735.99 m<sup>2</sup> y sus linderos son: al norte predio número 742 de la calle 17; al sur la calle 19 de por medio; al este, predio número 743-A de la calle 19; y al oeste predio 747 de la calle 19". -----

**8.- C. TERESITA DE JESÚS MAC CHALÉ.- CALLE 22 NÚMERO 79 DE LA LOCALIDAD DE CHELEM PUERTO DEL MUNICIPIO DE PROGRESO, YUCATÁN.-** El cual se describe a

continuación.- "Solar con casa ubicado en la Localidad de Chelem Puerto del Municipio de Progreso, Yucatán, en la manzana 009 de la sección catastral 01 marcado con el número 79 de la calle 22 con la extensión de 9.90 mts de frente por 45.30 mts de fondo, de figura irregular, con una superficie de 499.16 m<sup>2</sup> y se describe como sigue: partiendo del vértice del ángulo noreste del predio con dirección hacia el Sur, sobre la calle 22 la cual constituye su frente mide 9.90 mts; de este punto hacia el poniente mide 45.30 mts; de este punto hacia el norte mide 12.15 mts, y de

éste punto hacia el oriente, hasta llegar al punto de partida y cerrar el perímetro mide 45.30 mts; y sus linderos son: al Norte, con predio no identificado; al Sur, con predio no identificado; al este, con la calle 22; y al Oeste, con predio no identificado". -----

**9.- C. MARÍA MILAGROS CANTO DÁVILA.- CALLE 23 NÚMERO 38 LETRA "D" DE LA LOCALIDAD DE CHELEM PUERTO DEL MUNICIPIO DE PROGRESO, YUCATÁN.-** El cual se

describe a continuación.- "Solar sin casa ubicado en la Localidad de Chelem Puerto del Municipio de Progreso, Yucatán, en la manzana 012 de la sección catastral 02 marcado con el número 38-D de la calle 23 con la extensión de 6.15 mts de frente por 21.47 mts de fondo, de figura regular, con una superficie de 132.04 m<sup>2</sup> y sus linderos son: al Norte, con la calle 23; al Sur, Oriente y Poniente, predios no identificados". -----

**10.- C. MIRIAN DEL CARMEN VALLE CANCHÉ.- CALLE 25 NÚMERO 78 LETRA "C" DE LA LOCALIDAD DE CHELEM PUERTO DEL MUNICIPIO DE PROGRESO, YUCATÁN.-** El cual se

describe a continuación.- "Solar con casa, ubicado en la Localidad de Chelem Puerto del Municipio de Progreso, Yucatán, en la manzana 020 de la sección catastral 01, marcado con el número 78-C de la calle 25 con la extensión de 10.00 mts de frente por 40.00 mts de fondo, de figura regular, con una superficie de 400 m<sup>2</sup>, y los linderos son: al Norte, la calle 25 de por medio misma que constituye su frente; al Oriente, el predio número 78-B de la calle 25; al Poniente, el predio de Víctor Huchim Tzacum; y al Sur, el predio de Yalile Huchim". -----

**11.- C. BEATRIZ MADIAN MANZANILLA CANTO.- CALLE 128 NÚMERO 103 DE LA LOCALIDAD DE CHELEM PUERTO DEL MUNICIPIO DE PROGRESO, YUCATÁN.-** El cual se

describe a continuación.- "Solar sin casa ubicado en la Localidad de Chelem Puerto del Municipio de Progreso, Yucatán, en la manzana 043 de la sección catastral 02 marcado con el número 103 de la calle 128, con la extensión de 7.81 mts de frente por 25.28 mts de fondo, de figura irregular, y se describe como sigue: partiendo del vértice del ángulo noreste del predio y dirigiéndose al sur

sobre la calle 128 que constituye su frente mide 7.81 mts; de este punto con dirección al oeste mide 25.28 mts; de este punto con dirección al norte mide 7.81 mts; y de este punto con dirección al este, hasta llegar al punto de partida y cerrar el perímetro mide 25.75 mts; con una superficie de 199.16 m<sup>2</sup> y sus linderos son: al Norte, con el predio número 742 de la calle 17; al Sur, con el predio 105 de la calle 128 de por medio; al Este, con la calle 128; y al Oeste, con el predio 743-B de la calle 19". -----

**12.- C. ADELAIDA GUADALUPE MANZANILLA CANTO.- CALLE 128 NÚMERO 105 DE LA LOCALIDAD DE CHELEM PUERTO DEL MUNICIPIO DE PROGRESO, YUCATÁN.-** El cual se

describe a continuación.- "Solar sin casa ubicado en la Localidad de Chelem Puerto del Municipio de Progreso, Yucatán, en la manzana 043 de la sección catastral 02 marcado con el número 105 de la calle 128, con la extensión de 7.80 mts de frente por 25.28 mts de fondo, de figura irregular, y se describe como sigue: partiendo del vértice del ángulo noreste del predio y dirigiéndose al sur sobre la calle 128 que constituye su frente mide 7.80 mts; de este punto con dirección al oeste mide 24.80 mts; de este punto con dirección al norte mide 7.80 mts; y de este punto con dirección al este, hasta llegar al punto de partida y cerrar el perímetro mide 25.28 mts; con una superficie de 195.21 m<sup>2</sup> y sus linderos son: al Norte, con el predio número 103 de la calle 128; al Sur, con el predio número 743-A de la calle 19 de por medio; al Este, con la calle 128; y al Oeste, con el predio número 743-B la calle 19". -----

**13.- C. JULIO CESAR NOVELO DÍAZ.- CALLE 24 NÚMERO 94 DE LA LOCALIDAD DE CHELEM PUERTO DEL MUNICIPIO DE PROGRESO, YUCATÁN.-** El cual se describe a

continuación.- "Solar con casa ubicado en la Localidad de Chelem Puerto del Municipio de Progreso, Yucatán, en la manzana 009 de la sección catastral 01 marcado con el número 94 de la calle 24 con la extensión de 15.20 mts de frente por 11.25 mts de fondo, de figura regular, con una superficie de 171.00 m<sup>2</sup> y sus linderos son: al Norte, Sur, Este, con predios no identificados; y al

Oeste, con la calle 24". -----

**14.- C. LUIS ABRAHAM CHALÉ TZAB.- CALLE 8 NÚMERO 24 LETRA "E" DE LA LOCALIDAD DE CHUBURNÁ PUERTO DEL MUNICIPIO DE PROGRESO, YUCATÁN.-**

El cual se describe a continuación.- "Solar sin casa ubicado en la Localidad de Chuburná Puerto del Municipio de Progreso, Yucatán, en la manzana 003 de la sección catastral 01 marcado con el número 24-E de la calle 8, con la extensión de 20.00 mts de frente por 30.00 mts de fondo, de figura irregular, y se describe como sigue: partiendo del vértice del ángulo noroeste con dirección al sur, sobre la calle 8 la cual constituye su frente mide 20.00 mts; de este punto con dirección al oriente mide 30.00 mts; de este punto hacia el norte mide 20.00 mts; y de este punto hacia el poniente, hasta llegar al punto de partida y cerrar el perímetro mide 30.00 mts; con una superficie de 600.00 m<sup>2</sup> y sus linderos son: al Norte, con el predio de la Señora Shirley Leticia Osalde Mis; al Sur, con el predio del señor Roberto Dzab; al Este, con el predio del señor Elver Arsenio Sosa Castro; y al Oeste, con la calle 8". -----

**15- C. RENATA GONZÁLEZ CARRILLO.- CALLE 2 LETRA "C" NÚMERO 38 LETRA "A" DE LA LOCALIDAD DE CHUBURNÁ PUERTO DEL MUNICIPIO DE PROGRESO, YUCATÁN.-**

El cual se describe a continuación.- "Solar sin casa ubicado en la Localidad de Chuburná Puerto del Municipio de Progreso, Yucatán, en la manzana 039 de la sección catastral 02 marcado con el número 38-A de la calle 2-"C", con la extensión de 10.00 mts de frente por 33.20 mts de fondo, de figura irregular, y se describe como sigue: partiendo del vértice del ángulo sureste con dirección hacia el norte con ligera inclinación hacia el poniente, sobre la calle 2-C la cual constituye su frente mide 10.00 mts; de este punto hacia el este mide 33.20 mts; de este punto hacia el sur mide 9.90 mts; y de este punto hacia el oeste, hasta llegar al punto de partida y cerrar el perímetro mide 33.20 mts; con una superficie de 329.95 m<sup>2</sup> y sus linderos son: al Norte, con el predio marcado con el número 38 de la calle 2-C; al Sur, con el predio marcado con el número 40 de la calle 2-C;

al Este, predio no identificado; y al Oeste, con la calle 2-C". -----

**16.- C. NIDIA APOLINAR CHI EK.- CALLE 13 NÚMERO 65 DE LA LOCALIDAD DE CHUBURNÁ PUERTO DEL MUNICIPIO DE PROGRESO, YUCATÁN.-**

El cual se describe a continuación.- "Solar con casa ubicado en la Localidad de Chuburná Puerto del Municipio de Progreso, Yucatán, en la manzana 013 de la sección catastral 01 marcado con el número 65 de la calle 13, con la extensión de 14.50 mts de frente por 31.10 mts de fondo, de figura regular, y se describe como sigue: partiendo del vértice del ángulo suroeste del predio hacia el oriente, sobre la calle 13 la cual constituye su frente mide 14.50 mts; de este punto hacia el norte mide 31.10 mts; de este punto hacia el poniente mide 14.50 mts; y de este punto hacia el sur, hasta llegar al punto de partida y cerrar el perímetro mide 31.10 mts; con una superficie de 436.45 m<sup>2</sup> y sus linderos son: al Norte, con el predio marcado con el número 89 de la calle 12; al Sur, con la calle 13; al Este, con el predio marcado con el número 63 de la calle 13; y al Oeste, con el predio marcado con el número 67 de la calle 13". -----

**17.- C. CESAR JARET HAU CAAMAL.- CALLE 11 NÚMERO 60 LETRA "A" DE LA LOCALIDAD DE CHUBURNÁ PUERTO DEL MUNICIPIO DE PROGRESO, YUCATÁN.-**

El cual se describe a continuación.- "Solar con casa ubicado en la Localidad de Chuburná Puerto del Municipio de Progreso, Yucatán, en la manzana 014 de la sección catastral 01 marcado con el número 60-A de la calle 11, con la extensión de 10.45 mts de frente por 48.30 mts de fondo, de figura irregular, y se describe como sigue: partiendo del vértice del ángulo noreste del predio con dirección hacia el poniente, sobre la calle 11 la cual constituye su frente mide 10.45 mts; de este punto hacia el sur mide 48.30 mts; de este punto hacia el oriente mide 10.70 mts; y de este punto hacia el norte, hasta llegar al punto de partida y cerrar el perímetro mide 48.30 mts; con una superficie de 510.77 m<sup>2</sup> y sus linderos son: al Norte, con la calle 11; al Sur, con predio no identificado; al Este, con el predio marcado con el número 58-C de la calle 11; y al Oeste, con

predio no identificado". -----

**18.- C. REGINA MARÍA COBA PETUL.- CALLE 27 NÚMERO 73 DE LA LOCALIDAD DE CHICXULUB PUERTO DEL MUNICIPIO DE PROGRESO, YUCATÁN.-** El cual se describe a continuación.- "Solar con casa ubicado en la Localidad de Chicxulub Puerto del Municipio de Progreso, Yucatán, en la manzana 039 de la sección catastral 01 marcado con el número 73 de la calle 27, con la extensión de 13.80 mts de frente por 6.80 mts de fondo, de figura regular, y se describe como sigue: partiendo del vértice del ángulo suroeste con dirección al este con ligera inclinación hacia el norte, sobre la calle 27 la cual constituye su frente mide 13.80 mts; de este punto hacia el noroeste mide 6.80 mts; de este punto hacia el oeste mide 13.80 mts; y de este punto hacia el sureste, hasta llegar al punto de partida y cerrar el perímetro mide 6.80 mts; con una superficie de 93.27 m<sup>2</sup> y sus linderos son: al Norte, con predio no identificado; al Sur, con la calle 27; al Este y Oeste, con predios no identificados". -----

**19.- C. MANUEL JESÚS PECH.- CALLE 30 NÚMERO 84 LETRA "B" DE LA LOCALIDAD DE CHICXULUB PUERTO DEL MUNICIPIO DE PROGRESO, YUCATÁN.-** El cual se describe a continuación.- "Solar sin casa ubicado en la Localidad de Chicxulub Puerto del Municipio de Progreso, Yucatán, en la manzana 035 de la sección catastral 01 marcado con el número 84-B de la calle 30, con la extensión de 0.60 cm de frente por 42.00 mts de fondo, de figura irregular, y se describe como sigue: partiendo del vértice del ángulo suroeste del predio con dirección hacia el norte, sobre la calle 30 la cual constituye su frente mide 0.60 cm; de este punto hacia el oriente mide 1.57 mts; de este punto hacia el sur mide 0.11 cm; de este punto hacia el oriente mide 22.43 mts, de este punto hacia el norte mide 7.26 mts, de este punto hacia el oriente mide 18.00 mts, de este punto hacia el sur 8.00 mts y de este punto hacia el poniente hasta llegar al punto de partida y cerrar el perímetro mide 42.00 mts; con una superficie de 162.50 m<sup>2</sup> y sus linderos son: al Norte, con predio no identificado; al Sur, con el predio marcado con el número 86 de la calle 30 y el

predio marcado con el número 67 de la calle 29; al Este y Oeste, con predios no identificados". - - -

**20.- C. ELSY DEL SOCORRO GOROCICA GÓNGORA.- TABLAJE 49408 DE LA LOCALIDAD DE CHICXULUB PUERTO DEL MUNICIPIO DE PROGRESO, YUCATÁN.-**

El cual se describe a continuación.- "Solar con casa ubicado en la Localidad de Chicxulub Puerto del Municipio de Progreso, Yucatán, marcado con el número de Tablaje 49408, con la extensión de 9.60 mts de frente por 36.00 mts de fondo, de figura irregular, y se describe como sigue: partiendo del vértice del ángulo suroeste con dirección hacia el noreste, la cual constituye su frente, sobre la calle en proyecto mide 9.60 mts; de este punto hacia el noreste mide 34.20 mts; de este punto hacia el sureste mide 8.55 mts, y de este punto hacia el suroeste, hasta llegar al punto de partida y cerrar el perímetro mide 36.00 mts; con una superficie de 316.86 m<sup>2</sup> y sus linderos son: al Norte, con los Tablajes 1264, 1263, 1262, 1261; al Sur, con los Tablajes 1293, 1292, 1588, 1291; al Este, con el Tablaje 1290; y al Oeste, con calle en proyecto". - - - - -

Después de un análisis detallado y con fundamento en los artículos 115 fracciones I y II de la Constitución Política de los Estados Unidos Mexicanos, 77 Base Quinta y 82 fracción I de la Constitución Política del Estado de Yucatán, y los artículos 40, 41 Inciso "A" fracción III e Inciso "B" fracciones IX, XI, XIII, XIV Y XV, 55 fracciones I, II y XV, 56 fracción II, 77, 79, 152 fracción I, 154, 155 y 156 de la Ley de Gobierno de los Municipios del Estado de Yucatán, y del Decreto número 239 de fecha veintitrés de noviembre de mil novecientos setenta y ocho y que Reforma el Decreto número 334 de fecha tres de abril de mil novecientos veintitrés y publicado en el Diario Oficial del Gobierno del Estado, en fecha cinco de abril de mil novecientos veintitrés, el Secretario Municipal, Ing. Karim Alberto Dib López, las sometió a votación, aprobando por unanimidad el H. Cabildo, el siguiente Acuerdo: - - - - -

PRIMERO.- Se autoriza la corrección de la Concesión del Terreno de Fundo Legal del predio

marcado con el número 78 letra "C" de la calle 25 de la Localidad de Chelem Puerto del Municipio de Progreso, Yucatán, a favor de la C. Mirian Del Carmen Valle Canché; -----

SEGUNDO.- Se autoriza la revocación de la concesion de fundo Legal del Municipio de Progreso, Yucatán, otorgada a los **C.C. Roman Abelardo Canul Mex Y Maria Antonia Canul Mex.**-----

TERCERO.- Se autorizan las Concesiones de Terrenos de Fundo Legal del Municipio de Progreso, Yucatán, a favor de las siguientes personas: C. María Clotilde Domínguez Herrera; C. Audrey Gabriela de la Rosa Woolley; C. Adriana Beatriz Chay Ek; C. Ángela Lilian Manzanilla Canto; C. María Guadalupe Canto Lira; C. Teresita de Jesús Mac Chalé; C. María Milagros Canto Dávila; C. Mirian del Carmen Valle Canché; C. Beatriz Madian Manzanilla Canto; C. Adelaida Guadalupe Manzanilla Canto; C. Julio Cesar Novelo Díaz; C. Luis Abraham Chalé Tzab; C. Renata González Carrillo; C. Nidia Apolinar Chi Ek; C. Cesar Jaret Hau Caamal; C. Regina María Coba Petul; C. Manuel Jesús Pech; C. Elsy Del Socorro Gorocica Góngora; C. Roman Abelardo Canul Mex, y C. Maria Antonia Canul Mex. -----

CUARTO.- Se autoriza al Tec. Roger Antonio Gómez Ortégón, y al Ing. Karim Alberto Dib López, Presidente y Secretario Municipal, respectivamente para expedir las Concesiones de los Terrenos de Fundo Legal solicitados, así como la firma posteriormente de los Títulos de Propiedad de los mismos. -----


QUINTO.- Publíquese en la Gaceta Municipal, Órgano Oficial del H. Ayuntamiento del Municipio de Progreso, Yucatán, para los fines correspondientes. -----

Seguidamente el Tec. Roger Antonio Gómez Ortégón, Presidente Municipal Interino, ordenó la elaboración y firma del acta. Acto seguido y para dar cumplimiento al **sexto** punto del orden del día el Secretario Municipal, Ing. Karim Alberto Dib López, le solicita al Presidente Municipal Interino, Tec. Roger Antonio Gómez Ortégón, clausurar esta sesión; Inmediatamente el Presidente Municipal,



declaró legalmente clausurada la **Trigésima Septuagésima Sesión Extraordinaria** siendo las  
Doce horas con cincuenta y cinco minutos del propio día. Doy Fe. -----




Tec. Roger Gómez Ortégón.  
Presidente Municipal Interino.




Licda. Patricia Guadalupe Rosado González.  
Síndico Municipal.



Ing. Karim Alberto Dib López.  
Secretario Municipal.




L.A. Ivonne Claudette Gamboa Rassam;  
Regidora de Turismo, DIF, Instituto de la Mujer,  
Diversidad y Administración




L.E.P. Dulce María Soberanis Gamboa.  
Regidora de Desarrollo y Asistencia Social,  
Deporte y Juventud, Emprendimiento, Fomento  
Económico y Comercio



M.F. Herbert Santiago Pech Baquedano.  
Regidor de Ecología y Medio Ambiente,  
PROLIMPIA, Relleno Sanitario y Policía  
Ecológica.



Lic. Judith Alhelí Hernández Rivero.  
Regidora de la Unidad de Nomenclatura,  
Imagen Urbana y Movilidad Urbana.



Profa. Lucy Lorena Polanco Aguilar.  
Regidora de la Unidad de atención contra las  
adicciones, Educación y Salud.



Lic. Mario de Jesús Canto Briceño.  
Regidor de Comisarías y Módulo Móvil de Salud.



C. Luz María López Polanco.  
Regidora de la Unidad de Reclutamiento y Bolsa  
de Trabajo.



C.D. José Luis Gómez Ordóñez.  
Regidor de Servicios Públicos, Cementerios,  
Agua Potable y Transporte.



Las presentes firmas corresponden al Acta de la Trigesima Septuagésima Sesión Extraordinaria del H. Ayuntamiento del Municipio de Progreso, Yucatán, para el periodo 2021-2024, llevada a cabo el día Nueve de Agosto del año 2024.

