



GOBIERNO DEL ESTADO DE BAJA CALIFORNIA
REGISTRO PUBLICO DE LA PROPIEDAD Y DE COMERCIO EN TIJUANA



Esta Oficina hace constar que este documento quedo Inscrito con :

Partida: 5962291	Recibo Oficial: _____
Fecha de Inscripcion: 05 DE JUNIO DEL 2015	Fecha: 20 DE MAYO DEL 2015
Seccion: CIVIL	Hora:
Analista: MARISSA MELENDEZ ARCINIEGA	Volante: 2703856

MEMORIAS DESCRIPTIVAS

OFICIO

OFICIO NUMERO 160/DTIT/2015 DE FECHA 15 DE MAYO DEL 2015 GIRADO POR LIC. MARIA EUGENIA SOLER CARMONA JEFE DEL DEPARTAMENTO DE TITULACION DEL INDIVI EN TIJUANA-TECATE-PLAYAS DE ROSARITO EXPEDIDO EN LA CIUDAD DE TIJUANA, BAJA CALIFORNIA.

AUTORIZACION

INSTITUTO PARA EL DESARROLLO INMOBILIARIO Y DE LA VIVIENDA PARA EL ESTADO DE BAJA CALIFORNIA (INDIVI)

PROPIETARIO(S) Y
PROPIEDAD(ES)
ACTUAL(ES)

* SIERRA ALVAREZ MARTIN

Lote:1

Manzana:1

COLONIA HACIENDA SAN MARTIN

Superficie:57,405.198 M2

SIN CONSTRUCCIONES

* SIERRA ALVAREZ MARTIN

Lote:2

Manzana:1

COLONIA HACIENDA SAN MARTIN

Superficie:44,638.808 M2

SIN CONSTRUCCIONES

* SIERRA ALVAREZ MARTIN

Lote:3

Manzana:1

COLONIA HACIENDA SAN MARTIN

Superficie:265.309 M2

SIN CONSTRUCCIONES

* SIERRA ALVAREZ MARTIN

Lote:4

Manzana:1

COLONIA HACIENDA SAN MARTIN

Superficie:200.000

SIN CONSTRUCCIONES

* SIERRA ALVAREZ MARTIN

Lote:5

Manzana:1

COLONIA HACIENDA SAN MARTIN

Superficie:200.000

SIN CONSTRUCCIONES

* SIERRA ALVAREZ MARTIN

Lote:6

Manzana:1

COLONIA HACIENDA SAN MARTIN

Superficie:200.000

SIN CONSTRUCCIONES

* SIERRA ALVAREZ MARTIN

Lote:7

Manzana:1

COLONIA HACIENDA SAN MARTIN

Superficie:200.000

SIN CONSTRUCCIONES

* SIERRA ALVAREZ MARTIN

Lote:8

5962291



GOBIERNO DEL ESTADO DE BAJA CALIFORNIA
REGISTRO PUBLICO DE LA PROPIEDAD Y DE COMERCIO EN TIJUANA



Esta Oficina hace constar que este documento quedo Inscrito con :

Partida: 5962291	Recibo Oficial: _____
Fecha de Inscripción: 05 DE JUNIO DEL 2015	Fecha: 20 DE MAYO DEL 2015
Sección: CIVIL	Hora: _____
Analista: MARISSA MELENDEZ ARCINIEGA	Volante: 2703856

MEMORIAS DESCRIPTIVAS

Manzana:1
COLONIA HACIENDA SAN MARTIN
Superficie:200.000
SIN CONSTRUCCIONES

* SIERRA ALVAREZ MARTIN
Lote:9
Manzana:1
COLONIA HACIENDA SAN MARTIN
Superficie:200.000
SIN CONSTRUCCIONES

* SIERRA ALVAREZ MARTIN
Lote:10
Manzana:1
COLONIA HACIENDA SAN MARTIN
Superficie:200.000
SIN CONSTRUCCIONES

* SIERRA ALVAREZ MARTIN
Lote:11
Manzana:1
COLONIA HACIENDA SAN MARTIN
Superficie:200.000
SIN CONSTRUCCIONES

* SIERRA ALVAREZ MARTIN
Lote:12
Manzana:1
COLONIA HACIENDA SAN MARTIN
Superficie:200.000
SIN CONSTRUCCIONES

* SIERRA ALVAREZ MARTIN
Lote:13
Manzana:1
COLONIA HACIENDA SAN MARTIN
Superficie:200.000
SIN CONSTRUCCIONES

* SIERRA ALVAREZ MARTIN
Lote:14
Manzana:1
COLONIA HACIENDA SAN MARTIN
Superficie:200.000
SIN CONSTRUCCIONES

* SIERRA ALVAREZ MARTIN
Lote:15
Manzana:1
COLONIA HACIENDA SAN MARTIN
Superficie:207.363 M2
SIN CONSTRUCCIONES

* SIERRA ALVAREZ MARTIN
Lote:16
Manzana:1
COLONIA HACIENDA SAN MARTIN
Superficie:238.603 M2



Esta Oficina hace constar que este documento quedo Inscrito con :

Partida: 5962291	Recibo Oficial: _____
Fecha de Inscripcion: 05 DE JUNIO DEL 2015	Fecha: 20 DE MAYO DEL 2015
Seccion: CIVIL	Hora: _____
Analista: MARISSA MELENDEZ ARCINIEGA	Volante: 2703856

MEMORIAS DESCRIPTIVAS

SIN CONSTRUCCIONES

* SIERRA ALVAREZ MARTIN
Lote:17
Manzana:1
COLONIA HACIENDA SAN MARTIN
Superficie:202.268 M2
SIN CONSTRUCCIONES

* SIERRA ALVAREZ MARTIN
Lote:18
Manzana:1
COLONIA HACIENDA SAN MARTIN
Superficie:200.000 M2
SIN CONSTRUCCIONES

* SIERRA ALVAREZ MARTIN
Lote:19
Manzana:1
COLONIA HACIENDA SAN MARTIN
Superficie:200.000 M2
SIN CONSTRUCCIONES

* SIERRA ALVAREZ MARTIN
Lote:20
Manzana:1
COLONIA HACIENDA SAN MARTIN
Superficie:200.000 M2
SIN CONSTRUCCIONES

* SIERRA ALVAREZ MARTIN
Lote:21
Manzana:1
COLONIA HACIENDA SAN MARTIN
Superficie:200.000 M2
SIN CONSTRUCCIONES

* SIERRA ALVAREZ MARTIN
Lote:22
Manzana:1
COLONIA HACIENDA SAN MARTIN
Superficie:200.000 M2
SIN CONSTRUCCIONES

* SIERRA ALVAREZ MARTIN
Lote:23
Manzana:1
COLONIA HACIENDA SAN MARTIN
Superficie:200.000 M2
SIN CONSTRUCCIONES

* SIERRA ALVAREZ MARTIN
Lote:24
Manzana:1
COLONIA HACIENDA SAN MARTIN
Superficie:200.000 M2
SIN CONSTRUCCIONES

* SIERRA ALVAREZ MARTIN



GOBIERNO DEL ESTADO DE BAJA CALIFORNIA
REGISTRO PUBLICO DE LA PROPIEDAD Y DE COMERCIO EN TIJUANA



Esta Oficina hace constar que este documento quedo Inscrito con :

Partida: 5962291	Recibo Oficial: -----
Fecha de Inscripcion: 05 DE JUNIO DEL 2015	Fecha: 20 DE MAYO DEL 2015
Seccion: CIVIL	Hora:
Analista: MARISSA MELENDEZ ARCINIEGA	Volante: 2703856

MEMORIAS DESCRIPTIVAS

Lote:25
Manzana:1
COLONIA HACIENDA SAN MARTIN
Superficie:200.000 M2
SIN CONSTRUCCIONES

* SIERRA ALVAREZ MARTIN

Lote:26
Manzana:1
COLONIA HACIENDA SAN MARTIN
Superficie:200.000 M2
SIN CONSTRUCCIONES

* SIERRA ALVAREZ MARTIN

Lote:27
Manzana:1
COLONIA HACIENDA SAN MARTIN
Superficie:200.000 M2
SIN CONSTRUCCIONES

* SIERRA ALVAREZ MARTIN

Lote:28
Manzana:1
COLONIA HACIENDA SAN MARTIN
Superficie:200.000 M2
SIN CONSTRUCCIONES

* SIERRA ALVAREZ MARTIN

Lote:29
Manzana:1
COLONIA HACIENDA SAN MARTIN
Superficie:200.000 M2
SIN CONSTRUCCIONES

* SIERRA ALVAREZ MARTIN

Lote:30
Manzana:1
COLONIA HACIENDA SAN MARTIN
Superficie:200.000 M2
SIN CONSTRUCCIONES

* SIERRA ALVAREZ MARTIN

Lote:34
Manzana:1
COLONIA HACIENDA SAN MARTIN
Superficie:212.612 M2
SIN CONSTRUCCIONES

* SIERRA ALVAREZ MARTIN

Lote:35
Manzana:1
COLONIA HACIENDA SAN MARTIN
Superficie:190.000 M2
SIN CONSTRUCCIONES

* SIERRA ALVAREZ MARTIN

Lote:36
Manzana:1
COLONIA HACIENDA SAN MARTIN

5962291



GOBIERNO DEL ESTADO DE BAJA CALIFORNIA
REGISTRO PUBLICO DE LA PROPIEDAD Y DE COMERCIO EN TIJUANA



Esta Oficina hace constar que este documento quedo Inscrito con :

Partida: 5962291	Recibo Oficial: -----
Fecha de Inscripcion: 05 DE JUNIO DEL 2015	Fecha: 20 DE MAYO DEL 2015
Seccion: CIVIL	Hora:
Analista: MARISSA MELENDEZ ARCINIEGA	Volante: 2703856

MEMORIAS DESCRIPTIVAS

Superficie:190.000 M2
SIN CONSTRUCCIONES

* SIERRA ALVAREZ MARTIN
Lote:37
Manzana:1
COLONIA HACIENDA SAN MARTIN
Superficie:190.000 M2
SIN CONSTRUCCIONES

* SIERRA ALVAREZ MARTIN
Lote:38
Manzana:1
COLONIA HACIENDA SAN MARTIN
Superficie:187.940 M2
SIN CONSTRUCCIONES

* SIERRA ALVAREZ MARTIN
Lote:39
Manzana:1
COLONIA HACIENDA SAN MARTIN
Superficie:212.060 M2
SIN CONSTRUCCIONES

* SIERRA ALVAREZ MARTIN
Lote:40
Manzana:1
COLONIA HACIENDA SAN MARTIN
Superficie:217.890 M2
SIN CONSTRUCCIONES

* SIERRA ALVAREZ MARTIN
Lote:41
Manzana:1
COLONIA HACIENDA SAN MARTIN
Superficie:282.063 M2
SIN CONSTRUCCIONES

* SIERRA ALVAREZ MARTIN
Lote:42
Manzana:1
COLONIA HACIENDA SAN MARTIN
Superficie:448.308 M2
SIN CONSTRUCCIONES

* SIERRA ALVAREZ MARTIN
Lote:43
Manzana:1
COLONIA HACIENDA SAN MARTIN
Superficie:248.388 M2
SIN CONSTRUCCIONES

* SIERRA ALVAREZ MARTIN
Lote:44
Manzana:1
COLONIA HACIENDA SAN MARTIN
Superficie:248.456 M2
SIN CONSTRUCCIONES



GOBIERNO DEL ESTADO DE BAJA CALIFORNIA
REGISTRO PUBLICO DE LA PROPIEDAD Y DE COMERCIO EN TIJUANA



Esta Oficina hace constar que este documento quedo Inscrito con :

Partida: 5962291
Fecha de Inscripcion: 05 DE JUNIO DEL 2015
Seccion: CIVIL
Analista: MARISSA MELENDEZ ARCINIEGA

Recibo Oficial: _____
Fecha: 20 DE MAYO DEL 2015
Hora:
Volante: 2703856

MEMORIAS DESCRIPTIVAS

* SIERRA ALVAREZ MARTIN
Lote:1
Manzana:2
COLONIA HACIENDA SAN MARTIN
Superficie:314.132 M2
SIN CONSTRUCCIONES

* SIERRA ALVAREZ MARTIN
Lote:2
Manzana:2
COLONIA HACIENDA SAN MARTIN
Superficie:201.620 M2
SIN CONSTRUCCIONES

* SIERRA ALVAREZ MARTIN
Lote:3
Manzana:2
COLONIA HACIENDA SAN MARTIN
Superficie:200.000 M2
SIN CONSTRUCCIONES

* SIERRA ALVAREZ MARTIN
Lote:4
Manzana:2
COLONIA HACIENDA SAN MARTIN
Superficie:200.000 M2
SIN CONSTRUCCIONES

* SIERRA ALVAREZ MARTIN
Lote:5
Manzana:2
COLONIA HACIENDA SAN MARTIN
Superficie:200.000 M2
SIN CONSTRUCCIONES

* SIERRA ALVAREZ MARTIN
Lote:6
Manzana:2
COLONIA HACIENDA SAN MARTIN
Superficie:200.000 M2
SIN CONSTRUCCIONES

* SIERRA ALVAREZ MARTIN
Lote:7
Manzana:2
COLONIA HACIENDA SAN MARTIN
Superficie:200.000 M2
SIN CONSTRUCCIONES

* SIERRA ALVAREZ MARTIN
Lote:8
Manzana:2
COLONIA HACIENDA SAN MARTIN
Superficie:200.000 M2
SIN CONSTRUCCIONES

* SIERRA ALVAREZ MARTIN
Lote:9
Manzana:2

5962291



GOBIERNO DEL ESTADO DE BAJA CALIFORNIA
REGISTRO PUBLICO DE LA PROPIEDAD Y DE COMERCIO EN TIJUANA



Esta Oficina hace constar que este documento quedo Inscrito con :

Partida: 5962291	Recibo Oficial: -----
Fecha de Inscripcion: 05 DE JUNIO DEL 2015	Fecha: 20 DE MAYO DEL 2015
Seccion: CIVIL	Hora:
Analista: MARISSA MELENDEZ ARCINIEGA	Volante: 2703856

MEMORIAS DESCRIPTIVAS

COLONIA HACIENDA SAN MARTIN
Superficie:200.000 M2
SIN CONSTRUCCIONES

* SIERRA ALVAREZ MARTIN
Lote:10
Manzana:2
COLONIA HACIENDA SAN MARTIN
Superficie:200.000 M2
SIN CONSTRUCCIONES

* SIERRA ALVAREZ MARTIN
Lote:11
Manzana:2
COLONIA HACIENDA SAN MARTIN
Superficie:200.000 M2
SIN CONSTRUCCIONES

* SIERRA ALVAREZ MARTIN
Lote:12
Manzana:2
COLONIA HACIENDA SAN MARTIN
Superficie:200.000 M2
SIN CONSTRUCCIONES

* SIERRA ALVAREZ MARTIN
Lote:13
Manzana:2
COLONIA HACIENDA SAN MARTIN
Superficie:200.000 M2
SIN CONSTRUCCIONES

* SIERRA ALVAREZ MARTIN
Lote:14
Manzana:2
COLONIA HACIENDA SAN MARTIN
Superficie:200.000 M2
SIN CONSTRUCCIONES

* SIERRA ALVAREZ MARTIN
Lote:15
Manzana:2
COLONIA HACIENDA SAN MARTIN
Superficie:200.000 M2
SIN CONSTRUCCIONES

* SIERRA ALVAREZ MARTIN
Lote:16
Manzana:2
COLONIA HACIENDA SAN MARTIN
Superficie:186.646 M2
SIN CONSTRUCCIONES

* SIERRA ALVAREZ MARTIN
Lote:17
Manzana:2
COLONIA HACIENDA SAN MARTIN
Superficie:323.496 M2
SIN CONSTRUCCIONES



GOBIERNO DEL ESTADO DE BAJA CALIFORNIA
REGISTRO PUBLICO DE LA PROPIEDAD Y DE COMERCIO EN TIJUANA



Esta Oficina hace constar que este documento quedo Inscrito con :

Partida: 5962291	Recibo Oficial: _____
Fecha de Inscripción: 05 DE JUNIO DEL 2015	Fecha: 20 DE MAYO DEL 2015
Sección: CIVIL	Hora: _____
Analista: MARISSA MELENDEZ ARCINIEGA	Volante: 2703856

MEMORIAS DESCRIPTIVAS

* SIERRA ALVAREZ MARTIN
Lote:18
Manzana:2
COLONIA HACIENDA SAN MARTIN
Superficie:337.241 M2
SIN CONSTRUCCIONES

* SIERRA ALVAREZ MARTIN
Lote:19
Manzana:2
COLONIA HACIENDA SAN MARTIN
Superficie:313.873 M2
SIN CONSTRUCCIONES

* SIERRA ALVAREZ MARTIN
Lote:20
Manzana:2
COLONIA HACIENDA SAN MARTIN
Superficie:290.506 M2
SIN CONSTRUCCIONES

* SIERRA ALVAREZ MARTIN
Lote:21
Manzana:2
COLONIA HACIENDA SAN MARTIN
Superficie:267.138 M2
SIN CONSTRUCCIONES

* SIERRA ALVAREZ MARTIN
Lote:22
Manzana:2
COLONIA HACIENDA SAN MARTIN
Superficie:243.771 M2
SIN CONSTRUCCIONES

* SIERRA ALVAREZ MARTIN
Lote:23
Manzana:2
COLONIA HACIENDA SAN MARTIN
Superficie:220.403 M2
SIN CONSTRUCCIONES

* SIERRA ALVAREZ MARTIN
Lote:24
Manzana:2
COLONIA HACIENDA SAN MARTIN
Superficie:197.035 M2
SIN CONSTRUCCIONES

* SIERRA ALVAREZ MARTIN
Lote:25
Manzana:2
COLONIA HACIENDA SAN MARTIN
Superficie:274.021 M2
SIN CONSTRUCCIONES

* SIERRA ALVAREZ MARTIN
Lote:26



GOBIERNO DEL ESTADO DE BAJA CALIFORNIA
REGISTRO PUBLICO DE LA PROPIEDAD Y DE COMERCIO EN TIJUANA



Esta Oficina hace constar que este documento quedo Inscrito con :

Partida: 5962291	Recibo Oficial: -----
Fecha de Inscripción: 05 DE JUNIO DEL 2015	Fecha: 20 DE MAYO DEL 2015
Sección: CIVIL	Hora:
Analista: MARISSA MELENDEZ ARCINIEGA	Volante: 2703856

MEMORIAS DESCRIPTIVAS

Manzana:2
COLONIA HACIENDA SAN MARTIN
Superficie:291.403 M2
SIN CONSTRUCCIONES

* SIERRA ALVAREZ MARTIN
Lote:1
Manzana:3
COLONIA HACIENDA SAN MARTIN
Superficie:200.000
SIN CONSTRUCCIONES

* SIERRA ALVAREZ MARTIN
Lote:2
Manzana:3
COLONIA HACIENDA SAN MARTIN
Superficie:200.000
SIN CONSTRUCCIONES

* SIERRA ALVAREZ MARTIN
Lote:4
Manzana:3
COLONIA HACIENDA SAN MARTIN
Superficie:200.000
SIN CONSTRUCCIONES

* SIERRA ALVAREZ MARTIN
Lote:3
Manzana:3
COLONIA HACIENDA SAN MARTIN
Superficie:200.000
SIN CONSTRUCCIONES

* SIERRA ALVAREZ MARTIN
Lote:5
Manzana:3
COLONIA HACIENDA SAN MARTIN
Superficie:200.000
SIN CONSTRUCCIONES

* SIERRA ALVAREZ MARTIN
Lote:6
Manzana:3
COLONIA HACIENDA SAN MARTIN
Superficie:200.000
SIN CONSTRUCCIONES

* SIERRA ALVAREZ MARTIN
Lote:7
Manzana:3
COLONIA HACIENDA SAN MARTIN
Superficie:200.000
SIN CONSTRUCCIONES

* SIERRA ALVAREZ MARTIN
Lote:8
Manzana:3
COLONIA HACIENDA SAN MARTIN
Superficie:200.000



GOBIERNO DEL ESTADO DE BAJA CALIFORNIA
REGISTRO PUBLICO DE LA PROPIEDAD Y DE COMERCIO EN TIJUANA



Esta Oficina hace constar que este documento quedo Inscrito con :

Partida: 5962291
Fecha de Inscripción: 05 DE JUNIO DEL 2015
Sección: CIVIL
Analista: MARISSA MELENDEZ ARCINIEGA

Recibo Oficial: _____
Fecha: 20 DE MAYO DEL 2015
Hora:
Volante: 2703856

MEMORIAS DESCRIPTIVAS

SIN CONSTRUCCIONES

* SIERRA ALVAREZ MARTIN
Lote:9
Manzana:3
COLONIA HACIENDA SAN MARTIN
Superficie:200.000
SIN CONSTRUCCIONES

* SIERRA ALVAREZ MARTIN
Lote:10
Manzana:3
COLONIA HACIENDA SAN MARTIN
Superficie:200.000
SIN CONSTRUCCIONES

* SIERRA ALVAREZ MARTIN
Lote:11
Manzana:3
COLONIA HACIENDA SAN MARTIN
Superficie:200.000
SIN CONSTRUCCIONES

* SIERRA ALVAREZ MARTIN
Lote:12
Manzana:3
COLONIA HACIENDA SAN MARTIN
Superficie:200.000
SIN CONSTRUCCIONES

* SIERRA ALVAREZ MARTIN
Lote:13
Manzana:3
COLONIA HACIENDA SAN MARTIN
Superficie:200.000
SIN CONSTRUCCIONES

* SIERRA ALVAREZ MARTIN
Lote:14
Manzana:3
COLONIA HACIENDA SAN MARTIN
Superficie:200.000
SIN CONSTRUCCIONES

* SIERRA ALVAREZ MARTIN
Lote:15
Manzana:3
COLONIA HACIENDA SAN MARTIN
Superficie:200.000
SIN CONSTRUCCIONES

* SIERRA ALVAREZ MARTIN
Lote:16
Manzana:3
COLONIA HACIENDA SAN MARTIN
Superficie:200.000
SIN CONSTRUCCIONES

* SIERRA ALVAREZ MARTIN

5962291



GOBIERNO DEL ESTADO DE BAJA CALIFORNIA
REGISTRO PUBLICO DE LA PROPIEDAD Y DE COMERCIO EN TIJUANA



Esta Oficina hace constar que este documento quedo Inscrito con :

Partida: 5962291	Recibo Oficial: _____
Fecha de Inscripcion: 05 DE JUNIO DEL 2015	Fecha: 20 DE MAYO DEL 2015
Seccion: CIVIL	Hora: _____
Analista: MARISSA MELENDEZ ARCINIEGA	Volante: 2703856

MEMORIAS DESCRIPTIVAS

Lote:17
Manzana:3
COLONIA HACIENDA SAN MARTIN
Superficie:293.624 M2
SIN CONSTRUCCIONES

* SIERRA ALVAREZ MARTIN
Lote:18
Manzana:3
COLONIA HACIENDA SAN MARTIN
Superficie:293.719 M2
SIN CONSTRUCCIONES

* SIERRA ALVAREZ MARTIN
Lote:19
Manzana:3
COLONIA HACIENDA SAN MARTIN
Superficie:200.000 M2
SIN CONSTRUCCIONES

* SIERRA ALVAREZ MARTIN
Lote:20
Manzana:3
COLONIA HACIENDA SAN MARTIN
Superficie:200.000 M2
SIN CONSTRUCCIONES


* SIERRA ALVAREZ MARTIN
Lote:21
Manzana:3
COLONIA HACIENDA SAN MARTIN
Superficie:200.000 M2
SIN CONSTRUCCIONES

* SIERRA ALVAREZ MARTIN
Lote:22
Manzana:3
COLONIA HACIENDA SAN MARTIN
Superficie:200.000 M2
SIN CONSTRUCCIONES

* SIERRA ALVAREZ MARTIN
Lote:23
Manzana:3
COLONIA HACIENDA SAN MARTIN
Superficie:200.000 M2
SIN CONSTRUCCIONES

* SIERRA ALVAREZ MARTIN
Lote:24
Manzana:3
COLONIA HACIENDA SAN MARTIN
Superficie:200.000 M2
SIN CONSTRUCCIONES

* SIERRA ALVAREZ MARTIN
Lote:26
Manzana:3
COLONIA HACIENDA SAN MARTIN



Esta Oficina hace constar que este documento quedo Inscrito con :

Partida: 5962291	Recibo Oficial: _____
Fecha de Inscripcion: 05 DE JUNIO DEL 2015	Fecha: 20 DE MAYO DEL 2015
Seccion: CIVIL	Hora: _____
Analista: MARISSA MELENDEZ ARCINIEGA	Volante: 2703856

MEMORIAS DESCRIPTIVAS

Superficie:200.000 M2
SIN CONSTRUCCIONES

* SIERRA ALVAREZ MARTIN
Lote:25
Manzana:3
COLONIA HACIENDA SAN MARTIN
Superficie:200.000 M2
SIN CONSTRUCCIONES

* SIERRA ALVAREZ MARTIN
Lote:27
Manzana:3
COLONIA HACIENDA SAN MARTIN
Superficie:200.000 M2
SIN CONSTRUCCIONES

* SIERRA ALVAREZ MARTIN
Lote:28
Manzana:3
COLONIA HACIENDA SAN MARTIN
Superficie:200.000 M2
SIN CONSTRUCCIONES

* SIERRA ALVAREZ MARTIN
Lote:29
Manzana:3
COLONIA HACIENDA SAN MARTIN
Superficie:200.000 M2
SIN CONSTRUCCIONES

* SIERRA ALVAREZ MARTIN
Lote:30
Manzana:3
COLONIA HACIENDA SAN MARTIN
Superficie:200.000 M2
SIN CONSTRUCCIONES

* SIERRA ALVAREZ MARTIN
Lote:31
Manzana:3
COLONIA HACIENDA SAN MARTIN
Superficie:200.000 M2
SIN CONSTRUCCIONES

* SIERRA ALVAREZ MARTIN
Lote:32
Manzana:3
COLONIA HACIENDA SAN MARTIN
Superficie:200.000 M2
SIN CONSTRUCCIONES

* SIERRA ALVAREZ MARTIN
Lote:33
Manzana:3
COLONIA HACIENDA SAN MARTIN
Superficie:200.000 M2
SIN CONSTRUCCIONES



Esta Oficina hace constar que este documento quedo Inscrito con :

Partida: 5962291	Recibo Oficial: -----
Fecha de Inscripcion: 05 DE JUNIO DEL 2015	Fecha: 20 DE MAYO DEL 2015
Seccion: CIVIL	Hora:
Analista: MARISSA MELENDEZ ARCINIEGA	Volante: 2703856

MEMORIAS DESCRIPTIVAS

* SIERRA ALVAREZ MARTIN
Lote:34
Manzana:3
COLONIA HACIENDA SAN MARTIN
Superficie:200.000 M2
SIN CONSTRUCCIONES

* SIERRA ALVAREZ MARTIN
Lote:1
Manzana:4
COLONIA HACIENDA SAN MARTIN
Superficie:200.000 M2
SIN CONSTRUCCIONES

* SIERRA ALVAREZ MARTIN
Lote:2
Manzana:4
COLONIA HACIENDA SAN MARTIN
Superficie:200.000 M2
SIN CONSTRUCCIONES

* SIERRA ALVAREZ MARTIN
Lote:3
Manzana:4
COLONIA HACIENDA SAN MARTIN
Superficie:200.000 M2
SIN CONSTRUCCIONES

* SIERRA ALVAREZ MARTIN
Lote:4
Manzana:4
COLONIA HACIENDA SAN MARTIN
Superficie:200.000 M2
SIN CONSTRUCCIONES

* SIERRA ALVAREZ MARTIN
Lote:5
Manzana:4
COLONIA HACIENDA SAN MARTIN
Superficie:200.000 M2
SIN CONSTRUCCIONES

* SIERRA ALVAREZ MARTIN
Lote:6
Manzana:4
COLONIA HACIENDA SAN MARTIN
Superficie:200.000 M2
SIN CONSTRUCCIONES

* SIERRA ALVAREZ MARTIN
Lote:7
Manzana:4
COLONIA HACIENDA SAN MARTIN
Superficie:200.000 M2
SIN CONSTRUCCIONES

* SIERRA ALVAREZ MARTIN
Lote:8
Manzana:4



Esta Oficina hace constar que este documento quedo Inscrito con :

Partida: 5962291	Recibo Oficial: _____
Fecha de Inscripcion: 05 DE JUNIO DEL 2015	Fecha: 20 DE MAYO DEL 2015
Seccion: CIVIL	Hora: _____
Analista: MARISSA MELENDEZ ARCINIEGA	Volante: 2703856

MEMORIAS DESCRIPTIVAS

COLONIA HACIENDA SAN MARTIN
Superficie:200.000 M2
SIN CONSTRUCCIONES

* SIERRA ALVAREZ MARTIN
Lote:9
Manzana:4
COLONIA HACIENDA SAN MARTIN
Superficie:200.000 M2
SIN CONSTRUCCIONES

* SIERRA ALVAREZ MARTIN
Lote:10
Manzana:4
COLONIA HACIENDA SAN MARTIN
Superficie:200.000 M2
SIN CONSTRUCCIONES

* SIERRA ALVAREZ MARTIN
Lote:11
Manzana:4
COLONIA HACIENDA SAN MARTIN
Superficie:200.000 M2
SIN CONSTRUCCIONES

* SIERRA ALVAREZ MARTIN
Lote:12
Manzana:4
COLONIA HACIENDA SAN MARTIN
Superficie:200.000 M2
SIN CONSTRUCCIONES

* SIERRA ALVAREZ MARTIN
Lote:13
Manzana:4
COLONIA HACIENDA SAN MARTIN
Superficie:200.000 M2
SIN CONSTRUCCIONES

* SIERRA ALVAREZ MARTIN
Lote:14
Manzana:4
COLONIA HACIENDA SAN MARTIN
Superficie:200.000 M2
SIN CONSTRUCCIONES

* SIERRA ALVAREZ MARTIN
Lote:15
Manzana:4
COLONIA HACIENDA SAN MARTIN
Superficie:200.000 M2
SIN CONSTRUCCIONES

* SIERRA ALVAREZ MARTIN
Lote:16
Manzana:4
COLONIA HACIENDA SAN MARTIN
Superficie:200.000 M2
SIN CONSTRUCCIONES



Esta Oficina hace constar que este documento quedo Inscrito con :

Partida: 5962291	Recibo Oficial: _____
Fecha de Inscripcion: 05 DE JUNIO DEL 2015	Fecha: 20 DE MAYO DEL 2015
Seccion: CIVIL	Hora: _____
Analista: MARISSA MELENDEZ ARCINIEGA	Volante: 2703856

MEMORIAS DESCRIPTIVAS

* SIERRA ALVAREZ MARTIN
Lote:17
Manzana:4
COLONIA HACIENDA SAN MARTIN
Superficie:293.375 M2
SIN CONSTRUCCIONES

* SIERRA ALVAREZ MARTIN
Lote:18
Manzana:4
COLONIA HACIENDA SAN MARTIN
Superficie:293.471 M2
SIN CONSTRUCCIONES

* SIERRA ALVAREZ MARTIN
Lote:19
Manzana:4
COLONIA HACIENDA SAN MARTIN
Superficie:200.000 M2
SIN CONSTRUCCIONES

* SIERRA ALVAREZ MARTIN
Lote:20
Manzana:4
COLONIA HACIENDA SAN MARTIN
Superficie:200.000 M2
SIN CONSTRUCCIONES

* SIERRA ALVAREZ MARTIN
Lote:21
Manzana:4
COLONIA HACIENDA SAN MARTIN
Superficie:200.000 M2
SIN CONSTRUCCIONES

* SIERRA ALVAREZ MARTIN
Lote:22
Manzana:4
COLONIA HACIENDA SAN MARTIN
Superficie:200.000 M2
SIN CONSTRUCCIONES

* SIERRA ALVAREZ MARTIN
Lote:23
Manzana:4
COLONIA HACIENDA SAN MARTIN
Superficie:200.000 M2
SIN CONSTRUCCIONES

* SIERRA ALVAREZ MARTIN
Lote:24
Manzana:4
COLONIA HACIENDA SAN MARTIN
Superficie:200.000 M2
SIN CONSTRUCCIONES

* SIERRA ALVAREZ MARTIN
Lote:25



Esta Oficina hace constar que este documento quedo Inscrito con :

Partida: 5962291	Recibo Oficial: _____
Fecha de Inscripcion: 05 DE JUNIO DEL 2015	Fecha: 20 DE MAYO DEL 2015
Seccion: CIVIL	Hora: _____
Analista: MARISSA MELENDEZ ARCINIEGA	Volante: 2703856

MEMORIAS DESCRIPTIVAS

Manzana:4
COLONIA HACIENDA SAN MARTIN
Superficie:200.000 M2
SIN CONSTRUCCIONES

* SIERRA ALVAREZ MARTIN
Lote:26
Manzana:4
COLONIA HACIENDA SAN MARTIN
Superficie:200.000 M2
SIN CONSTRUCCIONES

* SIERRA ALVAREZ MARTIN
Lote:27
Manzana:4
COLONIA HACIENDA SAN MARTIN
Superficie:200.000 M2
SIN CONSTRUCCIONES

* SIERRA ALVAREZ MARTIN
Lote:28
Manzana:4
COLONIA HACIENDA SAN MARTIN
Superficie:200.000 M2
SIN CONSTRUCCIONES

* SIERRA ALVAREZ MARTIN
Lote:29
Manzana:4
COLONIA HACIENDA SAN MARTIN
Superficie:200.000 M2
SIN CONSTRUCCIONES

* SIERRA ALVAREZ MARTIN
Lote:30
Manzana:4
COLONIA HACIENDA SAN MARTIN
Superficie:200.000 M2
SIN CONSTRUCCIONES

* SIERRA ALVAREZ MARTIN
Lote:31
Manzana:4
COLONIA HACIENDA SAN MARTIN
Superficie:200.000 M2
SIN CONSTRUCCIONES

* SIERRA ALVAREZ MARTIN
Lote:32
Manzana:4
COLONIA HACIENDA SAN MARTIN
Superficie:200.000 M2
SIN CONSTRUCCIONES

* SIERRA ALVAREZ MARTIN
Lote:33
Manzana:4
COLONIA HACIENDA SAN MARTIN
Superficie:200.000 M2



Esta Oficina hace constar que este documento quedo Inscrito con :

Partida: 5962291	Recibo Oficial: -----
Fecha de Inscripcion: 05 DE JUNIO DEL 2015	Fecha: 20 DE MAYO DEL 2015
Seccion: CIVIL	Hora:
Analista: MARISSA MELENDEZ ARCINIEGA	Volante: 2703856

MEMORIAS DESCRIPTIVAS

SIN CONSTRUCCIONES

* SIERRA ALVAREZ MARTIN
Lote:34
Manzana:4
COLONIA HACIENDA SAN MARTIN
Superficie:200.000 M2
SIN CONSTRUCCIONES

* SIERRA ALVAREZ MARTIN
Lote:1
Manzana:5
COLONIA HACIENDA SAN MARTIN
Superficie:200.000 M2
SIN CONSTRUCCIONES

* SIERRA ALVAREZ MARTIN
Lote:2
Manzana:5
COLONIA HACIENDA SAN MARTIN
Superficie:200.000 M2
SIN CONSTRUCCIONES

* SIERRA ALVAREZ MARTIN
Lote:3
Manzana:5
COLONIA HACIENDA SAN MARTIN
Superficie:200.000 M2
SIN CONSTRUCCIONES

* SIERRA ALVAREZ MARTIN
Lote:4
Manzana:5
COLONIA HACIENDA SAN MARTIN
Superficie:200.000 M2
SIN CONSTRUCCIONES

* SIERRA ALVAREZ MARTIN
Lote:5
Manzana:5
COLONIA HACIENDA SAN MARTIN
Superficie:200.000 M2
SIN CONSTRUCCIONES

* SIERRA ALVAREZ MARTIN
Lote:6
Manzana:5
COLONIA HACIENDA SAN MARTIN
Superficie:200.000 M2
SIN CONSTRUCCIONES

* SIERRA ALVAREZ MARTIN
Lote:7
Manzana:5
COLONIA HACIENDA SAN MARTIN
Superficie:200.000 M2
SIN CONSTRUCCIONES

* SIERRA ALVAREZ MARTIN



Esta Oficina hace constar que este documento quedo Inscrito con :

Partida: 5962291	Recibo Oficial: -----
Fecha de Inscripcion: 05 DE JUNIO DEL 2015	Fecha: 20 DE MAYO DEL 2015
Seccion: CIVIL	Hora:
Analista: MARISSA MELENDEZ ARCINIEGA	Volante: 2703856

MEMORIAS DESCRIPTIVAS

Lote:8
Manzana:5
COLONIA HACIENDA SAN MARTIN
Superficie:200.000 M2
SIN CONSTRUCCIONES

* SIERRA ALVAREZ MARTIN
Lote:9
Manzana:5
COLONIA HACIENDA SAN MARTIN
Superficie:200.000 M2
SIN CONSTRUCCIONES

* SIERRA ALVAREZ MARTIN
Lote:10
Manzana:5
COLONIA HACIENDA SAN MARTIN
Superficie:200.000 M2
SIN CONSTRUCCIONES

* SIERRA ALVAREZ MARTIN
Lote:11
Manzana:5
COLONIA HACIENDA SAN MARTIN
Superficie:200.000 M2
SIN CONSTRUCCIONES

* SIERRA ALVAREZ MARTIN
Lote:12
Manzana:5
COLONIA HACIENDA SAN MARTIN
Superficie:200.000 M2
SIN CONSTRUCCIONES

* SIERRA ALVAREZ MARTIN
Lote:13
Manzana:5
COLONIA HACIENDA SAN MARTIN
Superficie:200.000 M2
SIN CONSTRUCCIONES

* SIERRA ALVAREZ MARTIN
Lote:14
Manzana:5
COLONIA HACIENDA SAN MARTIN
Superficie:200.000 M2
SIN CONSTRUCCIONES

* SIERRA ALVAREZ MARTIN
Lote:15
Manzana:5
COLONIA HACIENDA SAN MARTIN
Superficie:200.000 M2
SIN CONSTRUCCIONES

* SIERRA ALVAREZ MARTIN
Lote:16
Manzana:5
COLONIA HACIENDA SAN MARTIN



Esta Oficina hace constar que este documento quedo Inscrito con :

Partida: 5962291	Recibo Oficial: -----
Fecha de Inscripcion: 05 DE JUNIO DEL 2015	Fecha: 20 DE MAYO DEL 2015
Seccion: CIVIL	Hora:
Analista: MARISSA MELENDEZ ARCINIEGA	Volante: 2703856

MEMORIAS DESCRIPTIVAS

Superficie:200.000 M2
SIN CONSTRUCCIONES

* SIERRA ALVAREZ MARTIN
Lote:17
Manzana:5
COLONIA HACIENDA SAN MARTIN
Superficie:293.126 M2
SIN CONSTRUCCIONES

* SIERRA ALVAREZ MARTIN
Lote:18
Manzana:5
COLONIA HACIENDA SAN MARTIN
Superficie:293.222 M2
SIN CONSTRUCCIONES

* SIERRA ALVAREZ MARTIN
Lote:19
Manzana:5
COLONIA HACIENDA SAN MARTIN
Superficie:200.000 M2
SIN CONSTRUCCIONES

* SIERRA ALVAREZ MARTIN
Lote:20
Manzana:5
COLONIA HACIENDA SAN MARTIN
Superficie:200.000 M2
SIN CONSTRUCCIONES

* SIERRA ALVAREZ MARTIN
Lote:21
Manzana:5
COLONIA HACIENDA SAN MARTIN
Superficie:200.000 M2
SIN CONSTRUCCIONES

* SIERRA ALVAREZ MARTIN
Lote:22
Manzana:5
COLONIA HACIENDA SAN MARTIN
Superficie:200.000 M2
SIN CONSTRUCCIONES

* SIERRA ALVAREZ MARTIN
Lote:23
Manzana:5
COLONIA HACIENDA SAN MARTIN
Superficie:200.000 M2
SIN CONSTRUCCIONES

* SIERRA ALVAREZ MARTIN
Lote:24
Manzana:5
COLONIA HACIENDA SAN MARTIN
Superficie:200.000 M2
SIN CONSTRUCCIONES



Esta Oficina hace constar que este documento quedo Inscrito con :

Partida: 5962291	Recibo Oficial: _____
Fecha de Inscripcion: 05 DE JUNIO DEL 2015	Fecha: 20 DE MAYO DEL 2015
Seccion: CIVIL	Hora:
Analista: MARISSA MELENDEZ ARCINIEGA	Volante: 2703856

MEMORIAS DESCRIPTIVAS

* SIERRA ALVAREZ MARTIN
Lote:25
Manzana:5
COLONIA HACIENDA SAN MARTIN
Superficie:200.000 M2
SIN CONSTRUCCIONES

* SIERRA ALVAREZ MARTIN
Lote:26
Manzana:5
COLONIA HACIENDA SAN MARTIN
Superficie:200.000 M2
SIN CONSTRUCCIONES

* SIERRA ALVAREZ MARTIN
Lote:27
Manzana:5
COLONIA HACIENDA SAN MARTIN
Superficie:200.000 M2
SIN CONSTRUCCIONES

* SIERRA ALVAREZ MARTIN
Lote:28
Manzana:5
COLONIA HACIENDA SAN MARTIN
Superficie:200.000 M2
SIN CONSTRUCCIONES

* SIERRA ALVAREZ MARTIN
Lote:29
Manzana:5
COLONIA HACIENDA SAN MARTIN
Superficie:200.000 M2
SIN CONSTRUCCIONES

* SIERRA ALVAREZ MARTIN
Lote:30
Manzana:5
COLONIA HACIENDA SAN MARTIN
Superficie:200.000 M2
SIN CONSTRUCCIONES

* SIERRA ALVAREZ MARTIN
Lote:31
Manzana:5
COLONIA HACIENDA SAN MARTIN
Superficie:200.000 M2
SIN CONSTRUCCIONES

* SIERRA ALVAREZ MARTIN
Lote:32
Manzana:5
COLONIA HACIENDA SAN MARTIN
Superficie:200.000 M2
SIN CONSTRUCCIONES

* SIERRA ALVAREZ MARTIN
Lote:33
Manzana:5



Esta Oficina hace constar que este documento quedo Inscrito con :

Partida: 5962291	Recibo Oficial: -----
Fecha de Inscripcion: 05 DE JUNIO DEL 2015	Fecha: 20 DE MAYO DEL 2015
Seccion: CIVIL	Hora:
Analista: MARISSA MELENDEZ ARCINIEGA	Volante: 2703856

MEMORIAS DESCRIPTIVAS

COLONIA HACIENDA SAN MARTIN
Superficie:200.000 M2
SIN CONSTRUCCIONES

* SIERRA ALVAREZ MARTIN
Lote:34
Manzana:5
COLONIA HACIENDA SAN MARTIN
Superficie:200.000 M2
SIN CONSTRUCCIONES

* SIERRA ALVAREZ MARTIN
Lote:1
Manzana:6
COLONIA HACIENDA SAN MARTIN
Superficie:200.00 M2.
NO SE SEÑALAN CONSTRUCCIONES

* SIERRA ALVAREZ MARTIN
Lote:2
Manzana:6
COLONIA HACIENDA SAN MARTIN
Superficie:200.00 M2
NO SE SEÑALAN CONSTRUCCIONES

* SIERRA ALVAREZ MARTIN
Lote:3
Manzana:6
COLONIA HACIENDA SAN MARTIN
Superficie:200.00 M2.
NO SE SEÑALAN CONSTRUCCIONES

* SIERRA ALVAREZ MARTIN
Lote:4
Manzana:6
COLONIA HACIENDA SAN MARTIN
Superficie:200.00 M2.
NO SE SEÑALAN CONSTRUCCIONES

* SIERRA ALVAREZ MARTIN
Lote:6
Manzana:6
COLONIA HACIENDA SAN MARTIN
Superficie:200.00 M2.
NO SE SEÑALAN CONSTRUCCIONES

* SIERRA ALVAREZ MARTIN
Lote:7
Manzana:6
COLONIA HACIENDA SAN MARTIN
Superficie:200.00 M2.
NO SE SEÑALAN CONSTRUCCIONES

* SIERRA ALVAREZ MARTIN
Lote:10
Manzana:6
COLONIA HACIENDA SAN MARTIN
Superficie:200.00 M2.
NO SE SEÑALAN CONSTRUCCIONES



Esta Oficina hace constar que este documento quedo Inscrito con :

Partida: 5962291	Recibo Oficial: _____
Fecha de Inscripcion: 05 DE JUNIO DEL 2015	Fecha: 20 DE MAYO DEL 2015
Seccion: CIVIL	Hora: _____
Analista: MARISSA MELENDEZ ARCINIEGA	Volante: 2703856

MEMORIAS DESCRIPTIVAS

* SIERRA ALVAREZ MARTIN
Lote:5
Manzana:6
COLONIA HACIENDA SAN MARTIN
Superficie:200.00 M2.
NO SE SEÑALAN CONSTRUCCIONES

* SIERRA ALVAREZ MARTIN
Lote:8
Manzana:6
COLONIA HACIENDA SAN MARTIN
Superficie:200.00 M2.
NO SE SEÑALAN CONSTRUCCIONES

* SIERRA ALVAREZ MARTIN
Lote:9
Manzana:6
COLONIA HACIENDA SAN MARTIN
Superficie:200.00 M2.
NO SE SEÑALAN CONSTRUCCIONES

* SIERRA ALVAREZ MARTIN
Lote:11
Manzana:6
COLONIA HACIENDA SAN MARTIN
Superficie:200.00 M2.
NO SE SEÑALAN CONSTRUCCIONES

* SIERRA ALVAREZ MARTIN
Lote:12
Manzana:6
COLONIA HACIENDA SAN MARTIN
Superficie:200.00 M2.
NO SE SEÑALAN CONSTRUCCIONES

* SIERRA ALVAREZ MARTIN
Lote:13
Manzana:6
COLONIA HACIENDA SAN MARTIN
Superficie:200.00 M2.
NO SE SEÑALAN CONSTRUCCIONES

* SIERRA ALVAREZ MARTIN
Lote:14
Manzana:6
COLONIA HACIENDA SAN MARTIN
Superficie:200.00 M2.
NO SE SEÑALAN CONSTRUCCIONES

* SIERRA ALVAREZ MARTIN
Lote:15
Manzana:6
COLONIA HACIENDA SAN MARTIN
Superficie:200.00 M2.
NO SE SEÑALAN CONSTRUCCIONES

* SIERRA ALVAREZ MARTIN
Lote:16



Esta Oficina hace constar que este documento quedo Inscrito con :

Partida: 5962291	Recibo Oficial: -----
Fecha de Inscripcion: 05 DE JUNIO DEL 2015	Fecha: 20 DE MAYO DEL 2015
Seccion: CIVIL	Hora:
Analista: MARISSA MELENDEZ ARCINIEGA	Volante: 2703856

MEMORIAS DESCRIPTIVAS

Manzana:6
COLONIA HACIENDA SAN MARTIN
Superficie:200.00 M2.
NO SE SEÑALAN CONSTRUCCIONES

* SIERRA ALVAREZ MARTIN
Lote:17
Manzana:6
COLONIA HACIENDA SAN MARTIN
Superficie:200.00 M2.
NO SE SEÑALAN CONSTRUCCIONES

* SIERRA ALVAREZ MARTIN
Lote:18
Manzana:6
COLONIA HACIENDA SAN MARTIN
Superficie:200.00 M2.
NO SE SEÑALAN CONSTRUCCIONES

* SIERRA ALVAREZ MARTIN
Lote:20
Manzana:6
COLONIA HACIENDA SAN MARTIN
Superficie:180.00 M2.
NO SE SEÑALAN CONSTRUCCIONES

* SIERRA ALVAREZ MARTIN
Lote:1
Manzana:7
COLONIA HACIENDA SAN MARTIN
Superficie:201 182 M2.
NO SE SEÑALAN CONSTRUCCIONES

* SIERRA ALVAREZ MARTIN
Lote:2
Manzana:7
COLONIA HACIENDA SAN MARTIN
Superficie:208.761 M2.
NO SE SEÑALAN CONSTRUCCIONES

* SIERRA ALVAREZ MARTIN
Lote:3
Manzana:7
COLONIA HACIENDA SAN MARTIN
Superficie:207.532 M2.
NO SE SEÑALAN CONSTRUCCIONES

* SIERRA ALVAREZ MARTIN
Lote:4
Manzana:7
COLONIA HACIENDA SAN MARTIN
Superficie:206.036 M2.
NO SE SEÑALAN CONSTRUCCIONES

* SIERRA ALVAREZ MARTIN
Lote:5
Manzana:7
COLONIA HACIENDA SAN MARTIN
Superficie:204.539 M2.



Esta Oficina hace constar que este documento quedo Inscrito con :

Partida: 5962291	Recibo Oficial: _____
Fecha de Inscripcion: 05 DE JUNIO DEL 2015	Fecha: 20 DE MAYO DEL 2015
Seccion: CIVIL	Hora: _____
Analista: MARISSA MELENDEZ ARCINIEGA	Volante: 2703856

MEMORIAS DESCRIPTIVAS

NO SE SEÑALAN CONSTRUCCIONES

* SIERRA ALVAREZ MARTIN
Lote:6
Manzana:7
COLONIA HACIENDA SAN MARTIN
Superficie:203.043 M2.
NO SE SEÑALAN CONSTRUCCIONES

* SIERRA ALVAREZ MARTIN
Lote:7
Manzana:7
COLONIA HACIENDA SAN MARTIN
Superficie:214.633 M2.
NO SE SEÑALAN CONSTRUCCIONES

* SIERRA ALVAREZ MARTIN
Lote:8
Manzana:7
COLONIA HACIENDA SAN MARTIN
Superficie:194.428 M2.
NO SE SEÑALAN CONSTRUCCIONES

* SIERRA ALVAREZ MARTIN
Lote:9
Manzana:7
COLONIA HACIENDA SAN MARTIN
Superficie:200.00 M2.
NO SE SEÑALAN CONSTRUCCIONES

* SIERRA ALVAREZ MARTIN
Lote:10
Manzana:7
COLONIA HACIENDA SAN MARTIN
Superficie:200.00 M2.
NO SE SEÑALAN CONSTRUCCIONES

* SIERRA ALVAREZ MARTIN
Lote:11
Manzana:7
COLONIA HACIENDA SAN MARTIN
Superficie:200.00 M2
NO SE SEÑALAN CONSTRUCCIONES

* SIERRA ALVAREZ MARTIN
Lote:12
Manzana:7
COLONIA HACIENDA SAN MARTIN
Superficie:200.00 M2.
NO SE SEÑALAN CONSTRUCCIONES

* SIERRA ALVAREZ MARTIN
Lote:13
Manzana:7
COLONIA HACIENDA SAN MARTIN
Superficie:263.797 M2.
NO SE SEÑALAN CONSTRUCCIONES

* SIERRA ALVAREZ MARTIN



Esta Oficina hace constar que este documento quedo Inscrito con :

Partida: 5962291	Recibo Oficial: -----
Fecha de Inscripcion: 05 DE JUNIO DEL 2015	Fecha: 20 DE MAYO DEL 2015
Seccion: CIVIL	Hora:
Analista: MARISSA MELENDEZ ARCINIEGA	Volante: 2703856

MEMORIAS DESCRIPTIVAS

Lote:1
Manzana:8
COLONIA HACIENDA SAN MARTIN
Superficie:180.240 M2.
NO SE SEÑALAN CONSTRUCCIONES

* SIERRA ALVAREZ MARTIN
Lote:2
Manzana:8
COLONIA HACIENDA SAN MARTIN
Superficie:200.00 M2.
NO SE SEÑALAN CONSTRUCCIONES

* SIERRA ALVAREZ MARTIN
Lote:3
Manzana:8
COLONIA HACIENDA SAN MARTIN
Superficie:200.00 M2.
NO SE SEÑALAN CONSTRUCCIONES

* SIERRA ALVAREZ MARTIN
Lote:4
Manzana:8
COLONIA HACIENDA SAN MARTIN
Superficie:200.00 M2.
NO SE SEÑALAN CONSTRUCCIONES

* SIERRA ALVAREZ MARTIN
Lote:5
Manzana:8
COLONIA HACIENDA SAN MARTIN
Superficie:208.291 M2
NO SE SEÑALAN CONSTRUCCIONES

* SIERRA ALVAREZ MARTIN
Lote:6
Manzana:8
COLONIA HACIENDA SAN MARTIN
Superficie:199.928 M2.
NO SE SEÑALAN CONSTRUCCIONES

* SIERRA ALVAREZ MARTIN
Lote:7
Manzana:8
COLONIA HACIENDA SAN MARTIN
Superficie:196.583 M2.
NO SE SEÑALAN CONSTRUCCIONES

* SIERRA ALVAREZ MARTIN
Lote:8
Manzana:8
COLONIA HACIENDA SAN MARTIN
Superficie:338.216 M2.
NO SE SEÑALAN CONSTRUCCIONES

* SIERRA ALVAREZ MARTIN
Lote:9
Manzana:8
COLONIA HACIENDA SAN MARTIN



Esta Oficina hace constar que este documento quedo Inscrito con :

Partida: 5962291	Recibo Oficial: -----
Fecha de Inscripcion: 05 DE JUNIO DEL 2015	Fecha: 20 DE MAYO DEL 2015
Seccion: CIVIL	Hora:
Analista: MARISSA MELENDEZ ARCINIEGA	Volante: 2703856

MEMORIAS DESCRIPTIVAS

Superficie:303.583 M2.
NO SE SEÑALAN CONSTRUCCIONES

* SIERRA ALVAREZ MARTIN
Lote:10
Manzana:8
COLONIA HACIENDA SAN MARTIN
Superficie:271.287 M2.
NO SE SEÑALAN CONSTRUCCIONES

* SIERRA ALVAREZ MARTIN
Lote:11
Manzana:8
COLONIA HACIENDA SAN MARTIN
Superficie:238.991 M2.
NO SE SEÑALAN CONSTRUCCIONES

* SIERRA ALVAREZ MARTIN
Lote:12
Manzana:8
COLONIA HACIENDA SAN MARTIN
Superficie:253.322 M2.
NO SE SEÑALAN CONSTRUCCIONES

* SIERRA ALVAREZ MARTIN
Lote:13
Manzana:8
COLONIA HACIENDA SAN MARTIN
Superficie:344.940 M2.
NO SE SEÑALAN CONSTRUCCIONES

* SIERRA ALVAREZ MARTIN
Lote:1
Manzana:9
COLONIA HACIENDA SAN MARTIN
Superficie:207.385 M2.
NO SE SEÑALAN CONSTRUCCIONES

* SIERRA ALVAREZ MARTIN
Lote:2
Manzana:9
COLONIA HACIENDA SAN MARTIN
Superficie:250.625 M2.
NO SE SEÑALAN CONSTRUCCIONES

* SIERRA ALVAREZ MARTIN
Lote:3
Manzana:9
COLONIA HACIENDA SAN MARTIN
Superficie:250.625 M2.
NO SE SEÑALAN CONSTRUCCIONES

* SIERRA ALVAREZ MARTIN
Lote:4
Manzana:9
COLONIA HACIENDA SAN MARTIN
Superficie:294.570 M2.
NO SE SEÑALAN CONSTRUCCIONES



Esta Oficina hace constar que este documento quedo Inscrito con :

Partida: 5962291	Recibo Oficial: -----
Fecha de Inscripcion: 05 DE JUNIO DEL 2015	Fecha: 20 DE MAYO DEL 2015
Seccion: CIVIL	Hora:
Analista: MARISSA MELENDEZ ARCINIEGA	Volante: 2703856

MEMORIAS DESCRIPTIVAS

* SIERRA ALVAREZ MARTIN
Lote:5
Manzana:9
COLONIA HACIENDA SAN MARTIN
Superficie:250.00 M2.
NO SE SEÑALAN CONSTRUCCIONES

* SIERRA ALVAREZ MARTIN
Lote:6
Manzana:9
COLONIA HACIENDA SAN MARTIN
Superficie:250.00 M2.
NO SE SEÑALAN CONSTRUCCIONES

* SIERRA ALVAREZ MARTIN
Lote:7
Manzana:9
COLONIA HACIENDA SAN MARTIN
Superficie:250.00 M2.
NO SE SEÑALAN CONSTRUCCIONES

* SIERRA ALVAREZ MARTIN
Lote:8
Manzana:9
COLONIA HACIENDA SAN MARTIN
Superficie:250.00 M2.
NO SE SEÑALAN CONSTRUCCIONES

* SIERRA ALVAREZ MARTIN
Lote:9
Manzana:9
COLONIA HACIENDA SAN MARTIN
Superficie:230.885 M2.
NO SE SEÑALAN CONSTRUCCIONES

* SIERRA ALVAREZ MARTIN
Lote:10
Manzana:9
COLONIA HACIENDA SAN MARTIN
Superficie:249.999 M2.
NO SE SEÑALAN CONSTRUCCIONES

* SIERRA ALVAREZ MARTIN
Lote:11
Manzana:9
COLONIA HACIENDA SAN MARTIN
Superficie:249.999 M2.
NO SE SEÑALAN CONSTRUCCIONES

* SIERRA ALVAREZ MARTIN
Lote:12
Manzana:9
COLONIA HACIENDA SAN MARTIN
Superficie:249.999
NO SE SEÑALAN CONSTRUCCIONES

* SIERRA ALVAREZ MARTIN
Lote:13
Manzana:9



Esta Oficina hace constar que este documento quedo Inscrito con :

Partida: 5962291	Recibo Oficial: _____
Fecha de Inscripcion: 05 DE JUNIO DEL 2015	Fecha: 20 DE MAYO DEL 2015
Seccion: CIVIL	Hora: _____
Analista: MARISSA MELENDEZ ARCINIEGA	Volante: 2703856

MEMORIAS DESCRIPTIVAS

COLONIA HACIENDA SAN MARTIN
Superficie:249.999 M2.
NO SE SEÑALAN CONSTRUCCIONES

* SIERRA ALVAREZ MARTIN
Lote:14
Manzana:9
COLONIA HACIENDA SAN MARTIN
Superficie:249.999 M2.
NO SE SEÑALAN CONSTRUCCIONES

* SIERRA ALVAREZ MARTIN
Lote:15
Manzana:9
COLONIA HACIENDA SAN MARTIN
Superficie:249.999 M2.
NO SE SEÑALAN CONSTRUCCIONES

* SIERRA ALVAREZ MARTIN
Lote:16
Manzana:9
COLONIA HACIENDA SAN MARTIN
Superficie:275.133 M2.
NO SE SEÑALAN CONSTRUCCIONES

* SIERRA ALVAREZ MARTIN
Lote:17
Manzana:9
COLONIA HACIENDA SAN MARTIN
Superficie:249.999 M2.
NO SE SEÑALAN CONSTRUCCIONES

* SIERRA ALVAREZ MARTIN
Lote:18
Manzana:9
COLONIA HACIENDA SAN MARTIN
Superficie:249.999 M2.
NO SE SEÑALAN CONSTRUCCIONES

* SIERRA ALVAREZ MARTIN
Lote:19
Manzana:9
COLONIA HACIENDA SAN MARTIN
Superficie:261.460 M2.
NO SE SEÑALAN CONSTRUCCIONES

* SIERRA ALVAREZ MARTIN
Lote:20
Manzana:9
COLONIA HACIENDA SAN MARTIN
Superficie:432.138 M2.
NO SE SEÑALAN CONSTRUCCIONES

* SIERRA ALVAREZ MARTIN
Lote:21
Manzana:9
COLONIA HACIENDA SAN MARTIN
Superficie:265.933 M2.
NO SE SEÑALAN CONSTRUCCIONES



Esta Oficina hace constar que este documento quedo Inscrito con :

Partida: 5962291	Recibo Oficial: -----
Fecha de Inscripcion: 05 DE JUNIO DEL 2015	Fecha: 20 DE MAYO DEL 2015
Seccion: CIVIL	Hora:
Analista: MARISSA MELENDEZ ARCINIEGA	Volante: 2703856

MEMORIAS DESCRIPTIVAS

* SIERRA ALVAREZ MARTIN
Lote:22
Manzana:9
COLONIA HACIENDA SAN MARTIN
Superficie:15,050.599 M2.
NO SE SEÑALAN CONSTRUCCIONES

* SIERRA ALVAREZ MARTIN
Lote:1
Manzana:11
COLONIA HACIENDA SAN MARTIN
Superficie:200.00 M2.
NO SE SEÑALAN CONSTRUCCIONES

* SIERRA ALVAREZ MARTIN
Lote:2
Manzana:11
COLONIA HACIENDA SAN MARTIN
Superficie:200.00 M2.
NO SE SEÑALAN CONSTRUCCIONES

* SIERRA ALVAREZ MARTIN
Lote:3
Manzana:11
COLONIA HACIENDA SAN MARTIN
Superficie:200.00 M2.
NO SE SEÑALAN CONSTRUCCIONES


* SIERRA ALVAREZ MARTIN
Lote:4
Manzana:11
COLONIA HACIENDA SAN MARTIN
Superficie:200.00 M2.
NO SE SEÑALAN CONSTRUCCIONES

* SIERRA ALVAREZ MARTIN
Lote:1
Manzana:12
COLONIA HACIENDA SAN MARTIN
Superficie:200.00 M2.
NO SE SEÑALAN CONSTRUCCIONES

* SIERRA ALVAREZ MARTIN
Lote:2
Manzana:12
COLONIA HACIENDA SAN MARTIN
Superficie:200.00 M2.
NO SE SEÑALAN CONSTRUCCIONES

* SIERRA ALVAREZ MARTIN
Lote:3
Manzana:12
COLONIA HACIENDA SAN MARTIN
Superficie:200.00 M2.
NO SE SEÑALAN CONSTRUCCIONES

* SIERRA ALVAREZ MARTIN
Lote:4



Esta Oficina hace constar que este documento quedo Inscrito con :

Partida: 5962291	Recibo Oficial: _____
Fecha de Inscripción: 05 DE JUNIO DEL 2015	Fecha: 20 DE MAYO DEL 2015
Sección: CIVIL	Hora: _____
Analista: MARISSA MELENDEZ ARCINIEGA	Volante: 2703856

MEMORIAS DESCRIPTIVAS

Manzana:12
COLONIA HACIENDA SAN MARTIN
Superficie:200.00 M2.
NO SE SEÑALAN CONSTRUCCIONES

* SIERRA ALVAREZ MARTIN
Lote:1
Manzana:13
COLONIA HACIENDA SAN MARTIN
Superficie:200.071 M2.
NO SE SEÑALAN CONSTRUCCIONES

* SIERRA ALVAREZ MARTIN
Lote:2
Manzana:13
COLONIA HACIENDA SAN MARTIN
Superficie:200.00 M2.
NO SE SEÑALAN CONSTRUCCIONES

* SIERRA ALVAREZ MARTIN
Lote:3
Manzana:13
COLONIA HACIENDA SAN MARTIN
Superficie:200.007 M2.
NO SE SEÑALAN CONSTRUCCIONES

* SIERRA ALVAREZ MARTIN
Lote:4
Manzana:13
COLONIA HACIENDA SAN MARTIN
Superficie:200.00 M2.
NO SE SEÑALAN CONSTRUCCIONES

* SIERRA ALVAREZ MARTIN
Lote:1
Manzana:14
COLONIA HACIENDA SAN MARTIN
Superficie:160.704 M2.
NO SE SEÑALAN CONSTRUCCIONES

* SIERRA ALVAREZ MARTIN
Lote:2
Manzana:14
COLONIA HACIENDA SAN MARTIN
Superficie:200.501 M2.
NO SE SEÑALAN CONSTRUCCIONES

* SIERRA ALVAREZ MARTIN
Lote:3
Manzana:14
COLONIA HACIENDA SAN MARTIN
NO SE SEÑALAN CONSTRUCCIONES

* SIERRA ALVAREZ MARTIN
Lote:4
Manzana:14
COLONIA HACIENDA SAN MARTIN
Superficie:200.436 M2.
NO SE SEÑALAN CONSTRUCCIONES



Esta Oficina hace constar que este documento quedo inscrito con :

Partida: 5962291	Recibo Oficial: -----
Fecha de Inscripcion: 05 DE JUNIO DEL 2015	Fecha: 20 DE MAYO DEL 2015
Seccion: CIVIL	Hora:
Analista: MARISSA MELENDEZ ARCINIEGA	Volante: 2703856

MEMORIAS DESCRIPTIVAS

* SIERRA ALVAREZ MARTIN
Lote:5
Manzana:14
COLONIA HACIENDA SAN MARTIN
Superficie:200.403 M2.
NO SE SEÑALAN CONSTRUCCIONES

* SIERRA ALVAREZ MARTIN
Lote:6
Manzana:14
COLONIA HACIENDA SAN MARTIN
Superficie:200.371 M2.
NO SE SEÑALAN CONSTRUCCIONES

* SIERRA ALVAREZ MARTIN
Lote:7
Manzana:14
COLONIA HACIENDA SAN MARTIN
Superficie:200.338 M2.
NO SE SEÑALAN CONSTRUCCIONES

* SIERRA ALVAREZ MARTIN
Lote:8
Manzana:14
COLONIA HACIENDA SAN MARTIN
Superficie:200.306 M2.
NO SE SEÑALAN CONSTRUCCIONES

* SIERRA ALVAREZ MARTIN
Lote:9
Manzana:14
COLONIA HACIENDA SAN MARTIN
Superficie:200.263 M2.
NO SE SEÑALAN CONSTRUCCIONES

* SIERRA ALVAREZ MARTIN
Lote:10
Manzana:14
COLONIA HACIENDA SAN MARTIN
Superficie:200.240
NO SE SEÑALAN CONSTRUCCIONES

* SIERRA ALVAREZ MARTIN
Lote:11
Manzana:14
COLONIA HACIENDA SAN MARTIN
Superficie:200.208 M2.
NO SE SEÑALAN CONSTRUCCIONES

* SIERRA ALVAREZ MARTIN
Lote:12
Manzana:14
COLONIA HACIENDA SAN MARTIN
Superficie:200.175 M2.
NO SE SEÑALAN CONSTRUCCIONES

* SIERRA ALVAREZ MARTIN
Lote:13



Esta Oficina hace constar que este documento quedo Inscrito con :

Partida: 5962291	Recibo Oficial: _____
Fecha de Inscripcion: 05 DE JUNIO DEL 2015	Fecha: 20 DE MAYO DEL 2015
Seccion: CIVIL	Hora:
Analista: MARISSA MELENDEZ ARCINIEGA	Volante: 2703856

MEMORIAS DESCRIPTIVAS

Manzana:14
COLONIA HACIENDA SAN MARTIN
Superficie:200.142 M2.
NO SE SEÑALAN CONSTRUCCIONES

* SIERRA ALVAREZ MARTIN
Lote:1
Manzana:15
COLONIA HACIENDA SAN MARTIN
Superficie:220.916 M2.
NO SE SEÑALAN CONSTRUCCIONES

* SIERRA ALVAREZ MARTIN
Lote:2
Manzana:15
COLONIA HACIENDA SAN MARTIN
Superficie:200.00 M2.
NO SE SEÑALAN CONSTRUCCIONES

* SIERRA ALVAREZ MARTIN
Lote:3
Manzana:15
COLONIA HACIENDA SAN MARTIN
Superficie:200.00 M2.
NO SE SEÑALAN CONSTRUCCIONES


* SIERRA ALVAREZ MARTIN
Lote:4
Manzana:15
COLONIA HACIENDA SAN MARTIN
Superficie:200.00 M2.
NO SE SEÑALAN CONSTRUCCIONES

* SIERRA ALVAREZ MARTIN
Lote:5
Manzana:15
COLONIA HACIENDA SAN MARTIN
Superficie:200.00 M2.
NO SE SEÑALAN CONSTRUCCIONES

* SIERRA ALVAREZ MARTIN
Lote:6
Manzana:15
COLONIA HACIENDA SAN MARTIN
Superficie:200.00 M2.
NO SE SEÑALAN CONSTRUCCIONES

* SIERRA ALVAREZ MARTIN
Lote:8
Manzana:15
COLONIA HACIENDA SAN MARTIN
Superficie:200.00 M2.
NO SE SEÑALAN CONSTRUCCIONES

* SIERRA ALVAREZ MARTIN
Lote:7
Manzana:15
COLONIA HACIENDA SAN MARTIN
Superficie:200.00 M2.



Esta Oficina hace constar que este documento quedo Inscrito con :

Partida: 5962291	Recibo Oficial: _____
Fecha de Inscripcion: 05 DE JUNIO DEL 2015	Fecha: 20 DE MAYO DEL 2015
Seccion: CIVIL	Hora: _____
Analista: MARISSA MELENDEZ ARCINIEGA	Volante: 2703856

MEMORIAS DESCRIPTIVAS

NO SE SEÑALAN CONSTRUCCIONES

* SIERRA ALVAREZ MARTIN

Lote:9

Manzana:15

COLONIA HACIENDA SAN MARTIN

Superficie:200.00 M2.

NO SE SEÑALAN CONSTRUCCIONES

* SIERRA ALVAREZ MARTIN

Lote:10

Manzana:15

COLONIA HACIENDA SAN MARTIN

Superficie:200.00 M2.

NO SE SEÑALAN CONSTRUCCIONES

* SIERRA ALVAREZ MARTIN

Lote:11

Manzana:15

COLONIA HACIENDA SAN MARTIN

Superficie:200.00 M2.

NO SE SEÑALAN CONSTRUCCIONES

* SIERRA ALVAREZ MARTIN

Lote:12

Manzana:15

COLONIA HACIENDA SAN MARTIN

Superficie:200.00 M2.

NO SE SEÑALAN CONSTRUCCIONES

* SIERRA ALVAREZ MARTIN

Lote:13

Manzana:15

COLONIA HACIENDA SAN MARTIN

Superficie:200.00 M2.

NO SE SEÑALAN CONSTRUCCIONES

* SIERRA ALVAREZ MARTIN

Lote:15

Manzana:15

COLONIA HACIENDA SAN MARTIN

Superficie:200.00 M2.

NO SE SEÑALAN CONSTRUCCIONES

* SIERRA ALVAREZ MARTIN

Lote:14

Manzana:15

COLONIA HACIENDA SAN MARTIN

Superficie:200.00 M2.

NO SE SEÑALAN CONSTRUCCIONES

* SIERRA ALVAREZ MARTIN

Lote:16

Manzana:15

COLONIA HACIENDA SAN MARTIN

Superficie:200.00 M2.

NO SE SEÑALAN CONSTRUCCIONES

* SIERRA ALVAREZ MARTIN



Esta Oficina hace constar que este documento quedo Inscrito con :

Partida: 5962291	Recibo Oficial: -----
Fecha de Inscripcion: 05 DE JUNIO DEL 2015	Fecha: 20 DE MAYO DEL 2015
Seccion: CIVIL	Hora:
Analista: MARISSA MELENDEZ ARCINIEGA	Volante: 2703856

MEMORIAS DESCRIPTIVAS

Lote:17
Manzana:15
COLONIA HACIENDA SAN MARTIN
Superficie:200.00 M2.
NO SE SEÑALAN CONSTRUCCIONES

* SIERRA ALVAREZ MARTIN
Lote:18
Manzana:15
COLONIA HACIENDA SAN MARTIN
Superficie:200.00 M2.
NO SE SEÑALAN CONSTRUCCIONES

* SIERRA ALVAREZ MARTIN
Lote:19
Manzana:15
COLONIA HACIENDA SAN MARTIN
Superficie:200.00 M2.
NO SE SEÑALAN CONSTRUCCIONES

* SIERRA ALVAREZ MARTIN
Lote:20
Manzana:15
COLONIA HACIENDA SAN MARTIN
Superficie:200.00 M2.
NO SE SEÑALAN CONSTRUCCIONES

* SIERRA ALVAREZ MARTIN
Lote:21
Manzana:15
COLONIA HACIENDA SAN MARTIN
Superficie:200.00 M2.
NO SE SEÑALAN CONSTRUCCIONES

* SIERRA ALVAREZ MARTIN
Lote:22
Manzana:15
COLONIA HACIENDA SAN MARTIN
Superficie:220.902 M2.
NO SE SEÑALAN CONSTRUCCIONES

* SIERRA ALVAREZ MARTIN
Lote:1
Manzana:16
COLONIA HACIENDA SAN MARTIN
Superficie:220.950 M2.
NO SE SEÑALAN CONSTRUCCIONES

* SIERRA ALVAREZ MARTIN
Lote:2
Manzana:16
COLONIA HACIENDA SAN MARTIN
Superficie:200.00 M2.
NO SE SEÑALAN CONSTRUCCIONES

* SIERRA ALVAREZ MARTIN
Lote:3
Manzana:16
COLONIA HACIENDA SAN MARTIN



Esta Oficina hace constar que este documento quedo Inscrito con :

Partida: 5962291	Recibo Oficial: -----
Fecha de Inscripcion: 05 DE JUNIO DEL 2015	Fecha: 20 DE MAYO DEL 2015
Seccion: CIVIL	Hora:
Analista: MARISSA MELENDEZ ARCINIEGA	Volante: 2703856

MEMORIAS DESCRIPTIVAS

Superficie:200.00 M2.
NO SE SEÑALAN CONSTRUCCIONES

* SIERRA ALVAREZ MARTIN
Lote:4
Manzana:16
COLONIA HACIENDA SAN MARTIN
Superficie:200.00 M2.
NO SE SEÑALAN CONSTRUCCIONES

* SIERRA ALVAREZ MARTIN
Lote:5
Manzana:16
COLONIA HACIENDA SAN MARTIN
Superficie:200.00 M2.
NO SE SEÑALAN CONSTRUCCIONES

* SIERRA ALVAREZ MARTIN
Lote:8
Manzana:16
COLONIA HACIENDA SAN MARTIN
Superficie:200.00 M2.
NO SE SEÑALAN CONSTRUCCIONES

* SIERRA ALVAREZ MARTIN
Lote:6
Manzana:16
COLONIA HACIENDA SAN MARTIN
Superficie:200.00 M2.
NO SE SEÑALAN CONSTRUCCIONES

* SIERRA ALVAREZ MARTIN
Lote:7
Manzana:16
COLONIA HACIENDA SAN MARTIN
Superficie:200.00 M2.
NO SE SEÑALAN CONSTRUCCIONES

* SIERRA ALVAREZ MARTIN
Lote:8
Manzana:16
COLONIA HACIENDA SAN MARTIN
Superficie:200.00 M2.
NO SE SEÑALAN CONSTRUCCIONES

* SIERRA ALVAREZ MARTIN
Lote:9
Manzana:16
COLONIA HACIENDA SAN MARTIN
Superficie:200.00 M2.
NO SE SEÑALAN CONSTRUCCIONES

* SIERRA ALVAREZ MARTIN
Lote:10
Manzana:16
COLONIA HACIENDA SAN MARTIN
Superficie:200.00 M2.
NO SE SEÑALAN CONSTRUCCIONES



Esta Oficina hace constar que este documento quedo Inscrito con :

Partida: 5962291	Recibo Oficial: _____
Fecha de Inscripción: 05 DE JUNIO DEL 2015	Fecha: 20 DE MAYO DEL 2015
Sección: CIVIL	Hora:
Analista: MARISSA MELENDEZ ARCINIEGA	Volante: 2703856

MEMORIAS DESCRIPTIVAS

* SIERRA ALVAREZ MARTIN
Lote:11
Manzana:16
COLONIA HACIENDA SAN MARTIN
Superficie:200.00 M2.
NO SE SEÑALAN CONSTRUCCIONES

* SIERRA ALVAREZ MARTIN
Lote:12
Manzana:16
COLONIA HACIENDA SAN MARTIN
Superficie:200.00 M2.
NO SE SEÑALAN CONSTRUCCIONES

* SIERRA ALVAREZ MARTIN
Lote:13
Manzana:16
COLONIA HACIENDA SAN MARTIN
Superficie:200.00 M2.
NO SE SEÑALAN CONSTRUCCIONES

* SIERRA ALVAREZ MARTIN
Lote:14
Manzana:16
COLONIA HACIENDA SAN MARTIN
Superficie:200.00 M2.
NO SE SEÑALAN CONSTRUCCIONES

* SIERRA ALVAREZ MARTIN
Lote:15
Manzana:16
COLONIA HACIENDA SAN MARTIN
Superficie:200.00 M2.
NO SE SEÑALAN CONSTRUCCIONES

* SIERRA ALVAREZ MARTIN
Lote:16
Manzana:16
COLONIA HACIENDA SAN MARTIN
Superficie:200.00 M2.
NO SE SEÑALAN CONSTRUCCIONES

* SIERRA ALVAREZ MARTIN
Lote:17
Manzana:16
COLONIA HACIENDA SAN MARTIN
Superficie:200.00 M2.
NO SE SEÑALAN CONSTRUCCIONES

* SIERRA ALVAREZ MARTIN
Lote:18
Manzana:16
COLONIA HACIENDA SAN MARTIN
Superficie:200.00 M2.
NO SE SEÑALAN CONSTRUCCIONES

* SIERRA ALVAREZ MARTIN
Lote:19
Manzana:16



Esta Oficina hace constar que este documento quedo Inscrito con :

Partida: 5962291	Recibo Oficial: _____
Fecha de Inscripcion: 05 DE JUNIO DEL 2015	Fecha: 20 DE MAYO DEL 2015
Seccion: CIVIL	Hora: _____
Analista: MARISSA MELENDEZ ARCINIEGA	Volante: 2703856

MEMORIAS DESCRIPTIVAS

COLONIA HACIENDA SAN MARTIN
Superficie:200.00 M2.
NO SE SEÑALAN CONSTRUCCIONES

* SIERRA ALVAREZ MARTIN
Lote:20
Manzana:16
COLONIA HACIENDA SAN MARTIN
Superficie:200.00 M2.
NO SE SEÑALAN CONSTRUCCIONES

* SIERRA ALVAREZ MARTIN
Lote:21
Manzana:16
COLONIA HACIENDA SAN MARTIN
Superficie:200.00 M2.
NO SE SEÑALAN CONSTRUCCIONES

* SIERRA ALVAREZ MARTIN
Lote:22
Manzana:16
COLONIA HACIENDA SAN MARTIN
Superficie:220.937 M2.
NO SE SEÑALAN CONSTRUCCIONES

* SIERRA ALVAREZ MARTIN
Lote:1
Manzana:17
COLONIA HACIENDA SAN MARTIN
Superficie:220.985 M2.
NO SE SEÑALAN CONSTRUCCIONES

* SIERRA ALVAREZ MARTIN
Lote:2
Manzana:17
COLONIA HACIENDA SAN MARTIN
Superficie:200.00 M2.
NO SE SEÑALAN CONSTRUCCIONES

* SIERRA ALVAREZ MARTIN
Lote:3
Manzana:17
COLONIA HACIENDA SAN MARTIN
Superficie:200.00 M2.
NO SE SEÑALAN CONSTRUCCIONES

* SIERRA ALVAREZ MARTIN
Lote:4
Manzana:17
COLONIA HACIENDA SAN MARTIN
Superficie:200.00 M2.
NO SE SEÑALAN CONSTRUCCIONES

* SIERRA ALVAREZ MARTIN
Lote:5
Manzana:17
COLONIA HACIENDA SAN MARTIN
Superficie:200.00 M2.
NO SE SEÑALAN CONSTRUCCIONES



Esta Oficina hace constar que este documento quedo Inscrito con :

Partida: 5962291	Recibo Oficial: -----
Fecha de Inscripcion: 05 DE JUNIO DEL 2015	Fecha: 20 DE MAYO DEL 2015
Seccion: CIVIL	Hora:
Analista: MARISSA MELENDEZ ARCINIEGA	Volante: 2703856

MEMORIAS DESCRIPTIVAS

* SIERRA ALVAREZ MARTIN
Lote:6
Manzana:17
COLONIA HACIENDA SAN MARTIN
Superficie:200.00 M2.
NO SE SEÑALAN CONSTRUCCIONES

* SIERRA ALVAREZ MARTIN
Lote:7
Manzana:17
COLONIA HACIENDA SAN MARTIN
Superficie:200.00 M2.
NO SE SEÑALAN CONSTRUCCIONES

* SIERRA ALVAREZ MARTIN
Lote:8
Manzana:17
COLONIA HACIENDA SAN MARTIN
Superficie:200.00 M2.
NO SE SEÑALAN CONSTRUCCIONES

* SIERRA ALVAREZ MARTIN
Lote:9
Manzana:17
COLONIA HACIENDA SAN MARTIN
Superficie:200.00 M2.
NO SE SEÑALAN CONSTRUCCIONES

* SIERRA ALVAREZ MARTIN
Lote:10
Manzana:17
COLONIA HACIENDA SAN MARTIN
Superficie:200.00 M2.
NO SE SEÑALAN CONSTRUCCIONES

* SIERRA ALVAREZ MARTIN
Lote:11
Manzana:17
COLONIA HACIENDA SAN MARTIN
Superficie:200.00 M2.
NO SE SEÑALAN CONSTRUCCIONES

* SIERRA ALVAREZ MARTIN
Lote:12
Manzana:17
COLONIA HACIENDA SAN MARTIN
Superficie:200.00 M2.
NO SE SEÑALAN CONSTRUCCIONES

* SIERRA ALVAREZ MARTIN
Lote:13
Manzana:17
COLONIA HACIENDA SAN MARTIN
Superficie:200.00 M2.
NO SE SEÑALAN CONSTRUCCIONES

* SIERRA ALVAREZ MARTIN
Lote:14



GOBIERNO DEL ESTADO DE BAJA CALIFORNIA
REGISTRO PUBLICO DE LA PROPIEDAD Y DE COMERCIO EN TIJUANA



Esta Oficina hace constar que este documento quedo Inscrito con :

Partida: 5962291	Recibo Oficial: _____
Fecha de Inscripcion: 05 DE JUNIO DEL 2015	Fecha: 20 DE MAYO DEL 2015
Seccion: CIVIL	Hora: _____
Analista: MARISSA MELENDEZ ARCINIEGA	Volante: 2703856

MEMORIAS DESCRIPTIVAS

Manzana:17
COLONIA HACIENDA SAN MARTIN
Superficie:200.00 M2.
NO SE SEÑALAN CONSTRUCCIONES

* SIERRA ALVAREZ MARTIN
Lote:15
Manzana:17
COLONIA HACIENDA SAN MARTIN
Superficie:200.00 M2.
NO SE SEÑALAN CONSTRUCCIONES

* SIERRA ALVAREZ MARTIN
Lote:16
Manzana:17
COLONIA HACIENDA SAN MARTIN
Superficie:200.00 M2.
NO SE SEÑALAN CONSTRUCCIONES

* SIERRA ALVAREZ MARTIN
Lote:17
Manzana:17
COLONIA HACIENDA SAN MARTIN
Superficie:200.00 M2.
NO SE SEÑALAN CONSTRUCCIONES


* SIERRA ALVAREZ MARTIN
Lote:18
Manzana:17
COLONIA HACIENDA SAN MARTIN
Superficie:200.00 M2.
NO SE SEÑALAN CONSTRUCCIONES

* SIERRA ALVAREZ MARTIN
Lote:19
Manzana:17
COLONIA HACIENDA SAN MARTIN
Superficie:200.00 M2.
NO SE SEÑALAN CONSTRUCCIONES

* SIERRA ALVAREZ MARTIN
Lote:20
Manzana:17
COLONIA HACIENDA SAN MARTIN
Superficie:200.00 M2.
NO SE SEÑALAN CONSTRUCCIONES

* SIERRA ALVAREZ MARTIN
Lote:21
Manzana:17
COLONIA HACIENDA SAN MARTIN
Superficie:200.00 M2.
NO SE SEÑALAN CONSTRUCCIONES

* SIERRA ALVAREZ MARTIN
Lote:22
Manzana:17
COLONIA HACIENDA SAN MARTIN
Superficie:220.972 M2.



Esta Oficina hace constar que este documento quedo Inscrito con :

Partida: 5962291	Recibo Oficial: _____
Fecha de Inscripcion: 05 DE JUNIO DEL 2015	Fecha: 20 DE MAYO DEL 2015
Seccion: CIVIL	Hora: _____
Analista: MARISSA MELENDEZ ARCINIEGA	Volante: 2703856

MEMORIAS DESCRIPTIVAS

NO SE SEÑALAN CONSTRUCCIONES

* SIERRA ALVAREZ MARTIN

Lote:1

Manzana:18

COLONIA HACIENDA SAN MARTIN

Superficie:160.653 M2.

NO SE SEÑALAN CONSTRUCCIONES

* SIERRA ALVAREZ MARTIN

Lote:2

Manzana:18

COLONIA HACIENDA SAN MARTIN

Superficie:200.000 M2.

NO SE SEÑALAN CONSTRUCCIONES

* SIERRA ALVAREZ MARTIN

Lote:3

Manzana:18

COLONIA HACIENDA SAN MARTIN

Superficie:200.000 M2.

NO SE SEÑALAN CONSTRUCCIONES

* SIERRA ALVAREZ MARTIN

Lote:4

Manzana:18

COLONIA HACIENDA SAN MARTIN

Superficie:200.000 M2.

NO SE SEÑALAN CONSTRUCCIONES

* SIERRA ALVAREZ MARTIN

Lote:5

Manzana:18

COLONIA HACIENDA SAN MARTIN

Superficie:200.000 M2.

NO SE SEÑALAN CONSTRUCCIONES

* SIERRA ALVAREZ MARTIN

Lote:6

Manzana:18

COLONIA HACIENDA SAN MARTIN

Superficie:200.000 M2.

NO SE SEÑALAN CONSTRUCCIONES

* SIERRA ALVAREZ MARTIN

Lote:7

Manzana:18

COLONIA HACIENDA SAN MARTIN

Superficie:200.000 M2.

NO SE SEÑALAN CONSTRUCCIONES

* SIERRA ALVAREZ MARTIN

Lote:8

Manzana:18

COLONIA HACIENDA SAN MARTIN

Superficie:200.000 M2.

NO SE SEÑALAN CONSTRUCCIONES

* SIERRA ALVAREZ MARTIN



GOBIERNO DEL ESTADO DE BAJA CALIFORNIA
REGISTRO PUBLICO DE LA PROPIEDAD Y DE COMERCIO EN TIJUANA



Esta Oficina hace constar que este documento quedo Inscrito con :

Partida: 5962291	Recibo Oficial: _____
Fecha de Inscripcion: 05 DE JUNIO DEL 2015	Fecha: 20 DE MAYO DEL 2015
Seccion: CIVIL	Hora:
Analista: MARISSA MELENDEZ ARCINIEGA	Volante: 2703856

MEMORIAS DESCRIPTIVAS

Lote:9
Manzana:18
COLONIA HACIENDA SAN MARTIN
Superficie:200.000 M2.
NO SE SEÑALAN CONSTRUCCIONES

* SIERRA ALVAREZ MARTIN
Lote:11
Manzana:18
COLONIA HACIENDA SAN MARTIN
Superficie:200.000 M2.
NO SE SEÑALAN CONSTRUCCIONES

* SIERRA ALVAREZ MARTIN
Lote:12
Manzana:18
COLONIA HACIENDA SAN MARTIN
Superficie:200.000 M2.
NO SE SEÑALAN CONSTRUCCIONES

* SIERRA ALVAREZ MARTIN
Lote:13
Manzana:18
COLONIA HACIENDA SAN MARTIN
Superficie:200.000 M2.
NO SE SEÑALAN CONSTRUCCIONES

* SIERRA ALVAREZ MARTIN
Lote:14
Manzana:18
COLONIA HACIENDA SAN MARTIN
Superficie:199.877 M2.
NO SE SEÑALAN CONSTRUCCIONES

* SIERRA ALVAREZ MARTIN
Lote:15
Manzana:18
COLONIA HACIENDA SAN MARTIN
Superficie:199.868 M2.
NO SE SEÑALAN CONSTRUCCIONES

* SIERRA ALVAREZ MARTIN
Lote:16
Manzana:18
COLONIA HACIENDA SAN MARTIN
Superficie:199.860 M2.
NO SE SEÑALAN CONSTRUCCIONES

* SIERRA ALVAREZ MARTIN
Lote:17
Manzana:18
COLONIA HACIENDA SAN MARTIN
Superficie:199.851 M2.
NO SE SEÑALAN CONSTRUCCIONES

* SIERRA ALVAREZ MARTIN
Lote:18
Manzana:18
COLONIA HACIENDA SAN MARTIN



Esta Oficina hace constar que este documento quedo Inscrito con :

Partida: 5962291	Recibo Oficial: -----
Fecha de Inscripción: 05 DE JUNIO DEL 2015	Fecha: 20 DE MAYO DEL 2015
Sección: CIVIL	Hora:
Analista: MARISSA MELENDEZ ARCINIEGA	Volante: 2703856

MEMORIAS DESCRIPTIVAS

Superficie:199.842 M2.
NO SE SEÑALAN CONSTRUCCIONES

* SIERRA ALVAREZ MARTIN
Lote:19
Manzana:18
COLONIA HACIENDA SAN MARTIN
Superficie:199.833 M2.
NO SE SEÑALAN CONSTRUCCIONES

* SIERRA ALVAREZ MARTIN
Lote:20
Manzana:18
COLONIA HACIENDA SAN MARTIN
Superficie:199.825 M2.
NO SE SEÑALAN CONSTRUCCIONES

* SIERRA ALVAREZ MARTIN
Lote:21
Manzana:18
COLONIA HACIENDA SAN MARTIN
Superficie:199.816 M2.
NO SE SEÑALAN CONSTRUCCIONES

* SIERRA ALVAREZ MARTIN
Lote:22
Manzana:18
COLONIA HACIENDA SAN MARTIN
Superficie:199.807 M2.
NO SE SEÑALAN CONSTRUCCIONES

* SIERRA ALVAREZ MARTIN
Lote:23
Manzana:18
COLONIA HACIENDA SAN MARTIN
Superficie:199.799 M2.
NO SE SEÑALAN CONSTRUCCIONES

* SIERRA ALVAREZ MARTIN
Lote:24
Manzana:18
COLONIA HACIENDA SAN MARTIN
Superficie:199.790 M2.
NO SE SEÑALAN CONSTRUCCIONES

* SIERRA ALVAREZ MARTIN
Lote:25
Manzana:18
COLONIA HACIENDA SAN MARTIN
Superficie:199.781 M2.
NO SE SEÑALAN CONSTRUCCIONES

* SIERRA ALVAREZ MARTIN
Lote:26
Manzana:18
COLONIA HACIENDA SAN MARTIN
Superficie:160.327 M2.
NO SE SEÑALAN CONSTRUCCIONES



GOBIERNO DEL ESTADO DE BAJA CALIFORNIA
REGISTRO PUBLICO DE LA PROPIEDAD Y DE COMERCIO EN TIJUANA



Esta Oficina hace constar que este documento quedo Inscrito con :

Partida: 5962291	Recibo Oficial: -----
Fecha de Inscripción: 05 DE JUNIO DEL 2015	Fecha: 20 DE MAYO DEL 2015
Sección: CIVIL	Hora:
Analista: MARISSA MELENDEZ ARCINIEGA	Volante: 2703856

MEMORIAS DESCRIPTIVAS

* SIERRA ALVAREZ MARTIN
Lote:1
Manzana:19
COLONIA HACIENDA SAN MARTIN
Superficie:179.218 M2.
NO SE SEÑALAN CONSTRUCCIONES

* SIERRA ALVAREZ MARTIN
Lote:2
Manzana:19
COLONIA HACIENDA SAN MARTIN
Superficie:175.502 M2.
NO SE SEÑALAN CONSTRUCCIONES

* SIERRA ALVAREZ MARTIN
Lote:3
Manzana:19
COLONIA HACIENDA SAN MARTIN
Superficie:178.307 M2.
NO SE SEÑALAN CONSTRUCCIONES

* SIERRA ALVAREZ MARTIN
Lote:4
Manzana:19
COLONIA HACIENDA SAN MARTIN
Superficie:195.480 M2.
NO SE SEÑALAN CONSTRUCCIONES

* SIERRA ALVAREZ MARTIN
Lote:5
Manzana:19
COLONIA HACIENDA SAN MARTIN
Superficie:183.115 M2.
NO SE SEÑALAN CONSTRUCCIONES

* SIERRA ALVAREZ MARTIN
Lote:1
Manzana:20
COLONIA HACIENDA SAN MARTIN
Superficie:181.310 M2.
NO SE SEÑALAN CONSTRUCCIONES

* SIERRA ALVAREZ MARTIN
Lote:2
Manzana:20
COLONIA HACIENDA SAN MARTIN
Superficie:200.000 M2.
NO SE SEÑALAN CONSTRUCCIONES

* SIERRA ALVAREZ MARTIN
Lote:3
Manzana:20
COLONIA HACIENDA SAN MARTIN
Superficie:200.000 M2.
NO SE SEÑALAN CONSTRUCCIONES

* SIERRA ALVAREZ MARTIN
Lote:4
Manzana:20



GOBIERNO DEL ESTADO DE BAJA CALIFORNIA
REGISTRO PUBLICO DE LA PROPIEDAD Y DE COMERCIO EN TIJUANA



Esta Oficina hace constar que este documento quedo Inscrito con :

Partida: 5962291	Recibo Oficial: -----
Fecha de Inscripción: 05 DE JUNIO DEL 2015	Fecha: 20 DE MAYO DEL 2015
Sección: CIVIL	Hora:
Analista: MARISSA MELENDEZ ARCINIEGA	Volante: 2703856

MEMORIAS DESCRIPTIVAS

COLONIA HACIENDA SAN MARTIN
Superficie:200.000 M2.
NO SE SEÑALAN CONSTRUCCIONES

* SIERRA ALVAREZ MARTIN
Lote:5
Manzana:20
COLONIA HACIENDA SAN MARTIN
Superficie:200.000 M2.
NO SE SEÑALAN CONSTRUCCIONES

* SIERRA ALVAREZ MARTIN
Lote:6
Manzana:20
COLONIA HACIENDA SAN MARTIN
Superficie:200.000 M2.
NO SE SEÑALAN CONSTRUCCIONES

* SIERRA ALVAREZ MARTIN
Lote:7
Manzana:20
COLONIA HACIENDA SAN MARTIN
Superficie:200.000 M2.
NO SE SEÑALAN CONSTRUCCIONES

* SIERRA ALVAREZ MARTIN
Lote:8
Manzana:20
COLONIA HACIENDA SAN MARTIN
Superficie:200.000 M2.
NO SE SEÑALAN CONSTRUCCIONES

* SIERRA ALVAREZ MARTIN
Lote:9
Manzana:20
COLONIA HACIENDA SAN MARTIN
Superficie:200.000 M2.
NO SE SEÑALAN CONSTRUCCIONES

* SIERRA ALVAREZ MARTIN
Lote:10
Manzana:20
COLONIA HACIENDA SAN MARTIN
Superficie:200.000 M2.
NO SE SEÑALAN CONSTRUCCIONES

* SIERRA ALVAREZ MARTIN
Lote:11
Manzana:20
COLONIA HACIENDA SAN MARTIN
Superficie:200.000 M2.
NO SE SEÑALAN CONSTRUCCIONES

* SIERRA ALVAREZ MARTIN
Lote:12
Manzana:20
COLONIA HACIENDA SAN MARTIN
Superficie:181.262 M2.
NO SE SEÑALAN CONSTRUCCIONES



Esta Oficina hace constar que este documento quedo Inscrito con :

Partida: 5962291	Recibo Oficial: -----
Fecha de Inscripción: 05 DE JUNIO DEL 2015	Fecha: 20 DE MAYO DEL 2015
Sección: CIVIL	Hora:
Analista: MARISSA MELENDEZ ARCINIEGA	Volante: 2703856

MEMORIAS DESCRIPTIVAS

* SIERRA ALVAREZ MARTIN
Lote:1
Manzana:21
COLONIA HACIENDA SAN MARTIN
Superficie:200.000 M2.
NO SE SEÑALAN CONSTRUCCIONES

* SIERRA ALVAREZ MARTIN
Lote:2
Manzana:21
COLONIA HACIENDA SAN MARTIN
Superficie:200.000 M2.
NO SE SEÑALAN CONSTRUCCIONES

* SIERRA ALVAREZ MARTIN
Lote:3
Manzana:21
COLONIA HACIENDA SAN MARTIN
Superficie:200.000 M2.
NO SE SEÑALAN CONSTRUCCIONES

* SIERRA ALVAREZ MARTIN
Lote:4
Manzana:21
COLONIA HACIENDA SAN MARTIN
Superficie:200.000 M2.
NO SE SEÑALAN CONSTRUCCIONES

* SIERRA ALVAREZ MARTIN
Lote:5
Manzana:21
COLONIA HACIENDA SAN MARTIN
Superficie:200.000 M2.
NO SE SEÑALAN CONSTRUCCIONES

* SIERRA ALVAREZ MARTIN
Lote:6
Manzana:21
COLONIA HACIENDA SAN MARTIN
Superficie:200.000 M2.
NO SE SEÑALAN CONSTRUCCIONES

* SIERRA ALVAREZ MARTIN
Lote:7
Manzana:21
COLONIA HACIENDA SAN MARTIN
Superficie:200.000 M2.
NO SE SEÑALAN CONSTRUCCIONES

* SIERRA ALVAREZ MARTIN
Lote:8
Manzana:21
COLONIA HACIENDA SAN MARTIN
Superficie:200.000 M2.
NO SE SEÑALAN CONSTRUCCIONES

* SIERRA ALVAREZ MARTIN
Lote:9



GOBIERNO DEL ESTADO DE BAJA CALIFORNIA
REGISTRO PUBLICO DE LA PROPIEDAD Y DE COMERCIO EN TIJUANA



Esta Oficina hace constar que este documento quedo Inscrito con :

Partida: 5962291	Recibo Oficial: _____
Fecha de Inscripcion: 05 DE JUNIO DEL 2015	Fecha: 20 DE MAYO DEL 2015
Seccion: CIVIL	Hora: _____
Analista: MARISSA MELENDEZ ARCINIEGA	Volante: 2703856

MEMORIAS DESCRIPTIVAS

Manzana:21
COLONIA HACIENDA SAN MARTIN
Superficie:200.000 M2.
NO SE SEÑALAN CONSTRUCCIONES

* SIERRA ALVAREZ MARTIN
Lote:10
Manzana:21
COLONIA HACIENDA SAN MARTIN
Superficie:200.000 M2.
NO SE SEÑALAN CONSTRUCCIONES

* SIERRA ALVAREZ MARTIN
Lote:11
Manzana:21
COLONIA HACIENDA SAN MARTIN
Superficie:200.000 M2.
NO SE SEÑALAN CONSTRUCCIONES

* SIERRA ALVAREZ MARTIN
Lote:12
Manzana:21
COLONIA HACIENDA SAN MARTIN
Superficie:200.000 M2.
NO SE SEÑALAN CONSTRUCCIONES

* SIERRA ALVAREZ MARTIN
Lote:13
Manzana:21
COLONIA HACIENDA SAN MARTIN
Superficie:200.000 M2.
NO SE SEÑALAN CONSTRUCCIONES

* SIERRA ALVAREZ MARTIN
Lote:14
Manzana:21
COLONIA HACIENDA SAN MARTIN
Superficie:200.000 M2.
NO SE SEÑALAN CONSTRUCCIONES

* SIERRA ALVAREZ MARTIN
Lote:15
Manzana:21
COLONIA HACIENDA SAN MARTIN
Superficie:200.000 M2.
NO SE SEÑALAN CONSTRUCCIONES

* SIERRA ALVAREZ MARTIN
Lote:16
Manzana:21
COLONIA HACIENDA SAN MARTIN
Superficie:200.000 M2.
NO SE SEÑALAN CONSTRUCCIONES

* SIERRA ALVAREZ MARTIN
Lote:17
Manzana:21
COLONIA HACIENDA SAN MARTIN
Superficie:200.000 M2.



Esta Oficina hace constar que este documento quedo Inscrito con :

Partida: 5962291
Fecha de Inscripción: 05 DE JUNIO DEL 2015
Sección: CIVIL
Analista: MARISSA MELENDEZ ARCINIEGA

Recibo Oficial: _____
Fecha: 20 DE MAYO DEL 2015
Hora:
Volante: 2703856

MEMORIAS DESCRIPTIVAS

NO SE SEÑALAN CONSTRUCCIONES

* SIERRA ALVAREZ MARTIN
Lote:18
Manzana:21
COLONIA HACIENDA SAN MARTIN
Superficie:200.000 M2.
NO SE SEÑALAN CONSTRUCCIONES

* SIERRA ALVAREZ MARTIN
Lote:19
Manzana:21
COLONIA HACIENDA SAN MARTIN
Superficie:200.000 M2.
NO SE SEÑALAN CONSTRUCCIONES

* SIERRA ALVAREZ MARTIN
Lote:20
Manzana:21
COLONIA HACIENDA SAN MARTIN
Superficie:200.000 M2.
NO SE SEÑALAN CONSTRUCCIONES

* SIERRA ALVAREZ MARTIN
Lote:1
Manzana:22
COLONIA HACIENDA SAN MARTIN
Superficie:200.000 M2.
NO SE SEÑALAN CONSTRUCCIONES

* SIERRA ALVAREZ MARTIN
Lote:2
Manzana:22
COLONIA HACIENDA SAN MARTIN
Superficie:200.000 M2.
NO SE SEÑALAN CONSTRUCCIONES

* SIERRA ALVAREZ MARTIN
Lote:3
Manzana:22
COLONIA HACIENDA SAN MARTIN
Superficie:200.000 M2.
NO SE SEÑALAN CONSTRUCCIONES

* SIERRA ALVAREZ MARTIN
Lote:4
Manzana:22
COLONIA HACIENDA SAN MARTIN
Superficie:200.000 M2.
NO SE SEÑALAN CONSTRUCCIONES

* SIERRA ALVAREZ MARTIN
Lote:5
Manzana:22
COLONIA HACIENDA SAN MARTIN
Superficie:200.000 M2.
NO SE SEÑALAN CONSTRUCCIONES

* SIERRA ALVAREZ MARTIN



Esta Oficina hace constar que este documento quedo Inscrito con :

Partida: 5962291	Recibo Oficial: -----
Fecha de Inscripcion: 05 DE JUNIO DEL 2015	Fecha: 20 DE MAYO DEL 2015
Seccion: CIVIL	Hora:
Analista: MARISSA MELENDEZ ARCINIEGA	Volante: 2703856

MEMORIAS DESCRIPTIVAS

Lote:6
Manzana:22
COLONIA HACIENDA SAN MARTIN
Superficie:200.000 M2.
NO SE SEÑALAN CONSTRUCCIONES

* SIERRA ALVAREZ MARTIN
Lote:7
Manzana:22
COLONIA HACIENDA SAN MARTIN
Superficie:200.000 M2.
NO SE SEÑALAN CONSTRUCCIONES

* SIERRA ALVAREZ MARTIN
Lote:8
Manzana:22
COLONIA HACIENDA SAN MARTIN
Superficie:200.000 M2.
NO SE SEÑALAN CONSTRUCCIONES

* SIERRA ALVAREZ MARTIN
Lote:9
Manzana:22
COLONIA HACIENDA SAN MARTIN
Superficie:200.000 M2.
NO SE SEÑALAN CONSTRUCCIONES

* SIERRA ALVAREZ MARTIN
Lote:10
Manzana:22
COLONIA HACIENDA SAN MARTIN
Superficie:200.000 M2.
NO SE SEÑALAN CONSTRUCCIONES

* SIERRA ALVAREZ MARTIN
Lote:11
Manzana:22
COLONIA HACIENDA SAN MARTIN
Superficie:200.000 M2.
NO SE SEÑALAN CONSTRUCCIONES

* SIERRA ALVAREZ MARTIN
Lote:12
Manzana:22
COLONIA HACIENDA SAN MARTIN
Superficie:200.000 M2.
NO SE SEÑALAN CONSTRUCCIONES

* SIERRA ALVAREZ MARTIN
Lote:14
Manzana:22
COLONIA HACIENDA SAN MARTIN
Superficie:200.000 M2.
NO SE SEÑALAN CONSTRUCCIONES

* SIERRA ALVAREZ MARTIN
Lote:15
Manzana:22
COLONIA HACIENDA SAN MARTIN



Esta Oficina hace constar que este documento quedo Inscrito con :

Partida: 5962291
Fecha de Inscripcion: 05 DE JUNIO DEL 2015
Seccion: CIVIL
Analista: MARISSA MELENDEZ ARCINIEGA

Recibo Oficial: _____
Fecha: 20 DE MAYO DEL 2015
Hora:
Volante: 2703856

MEMORIAS DESCRIPTIVAS

Superficie:200.000 M2.
NO SE SEÑALAN CONSTRUCCIONES

* SIERRA ALVAREZ MARTIN
Lote:16
Manzana:22
COLONIA HACIENDA SAN MARTIN
Superficie:200.000 M2.
NO SE SEÑALAN CONSTRUCCIONES

* SIERRA ALVAREZ MARTIN
Lote:17
Manzana:22
COLONIA HACIENDA SAN MARTIN
Superficie:200.000 M2.
NO SE SEÑALAN CONSTRUCCIONES

* SIERRA ALVAREZ MARTIN
Lote:18
Manzana:22
COLONIA HACIENDA SAN MARTIN
Superficie:200.000 M2.
NO SE SEÑALAN CONSTRUCCIONES

* SIERRA ALVAREZ MARTIN
Lote:19
Manzana:22
COLONIA HACIENDA SAN MARTIN
Superficie:200.000 M2.
NO SE SEÑALAN CONSTRUCCIONES

* SIERRA ALVAREZ MARTIN
Lote:20
Manzana:22
COLONIA HACIENDA SAN MARTIN
Superficie:200.000 M2.
NO SE SEÑALAN CONSTRUCCIONES

* SIERRA ALVAREZ MARTIN
Lote:1
Manzana:23
COLONIA HACIENDA SAN MARTIN
Superficie:200.000 M2.
NO SE SEÑALAN CONSTRUCCIONES

* SIERRA ALVAREZ MARTIN
Lote:2
Manzana:23
COLONIA HACIENDA SAN MARTIN
Superficie:200.000 M2.
NO SE SEÑALAN CONSTRUCCIONES

* SIERRA ALVAREZ MARTIN
Lote:3
Manzana:23
COLONIA HACIENDA SAN MARTIN
Superficie:200.000 M2.
NO SE SEÑALAN CONSTRUCCIONES



Esta Oficina hace constar que este documento quedo Inscrito con :

Partida: 5962291
Fecha de Inscripción: 05 DE JUNIO DEL 2015
Sección: CIVIL
Analista: MARISSA MELENDEZ ARCINIEGA

Recibo Oficial: _____
Fecha: 20 DE MAYO DEL 2015
Hora: _____
Volante: 2703856

MEMORIAS DESCRIPTIVAS

* SIERRA ALVAREZ MARTIN
Lote:4
Manzana:23
COLONIA HACIENDA SAN MARTIN
Superficie:200.000 M2.
NO SE SEÑALAN CONSTRUCCIONES

* SIERRA ALVAREZ MARTIN
Lote:5
Manzana:23
COLONIA HACIENDA SAN MARTIN
Superficie:200.000 M2.
NO SE SEÑALAN CONSTRUCCIONES

* SIERRA ALVAREZ MARTIN
Lote:6
Manzana:23
COLONIA HACIENDA SAN MARTIN
Superficie:200.000 M2.
NO SE SEÑALAN CONSTRUCCIONES

* SIERRA ALVAREZ MARTIN
Lote:7
Manzana:23
COLONIA HACIENDA SAN MARTIN
Superficie:200.000 M2.
NO SE SEÑALAN CONSTRUCCIONES

* SIERRA ALVAREZ MARTIN
Lote:8
Manzana:23
COLONIA HACIENDA SAN MARTIN
Superficie:200.000 M2.
NO SE SEÑALAN CONSTRUCCIONES

* SIERRA ALVAREZ MARTIN
Lote:9
Manzana:23
COLONIA HACIENDA SAN MARTIN
Superficie:200.000 M2.
NO SE SEÑALAN CONSTRUCCIONES

* SIERRA ALVAREZ MARTIN
Lote:10
Manzana:23
COLONIA HACIENDA SAN MARTIN
Superficie:200.000 M2.
NO SE SEÑALAN CONSTRUCCIONES

* SIERRA ALVAREZ MARTIN
Lote:11
Manzana:23
COLONIA HACIENDA SAN MARTIN
Superficie:200.000 M2.
NO SE SEÑALAN CONSTRUCCIONES

* SIERRA ALVAREZ MARTIN
Lote:12
Manzana:23



Esta Oficina hace constar que este documento quedo Inscrito con :

Partida: 5962291
Fecha de Inscripción: 05 DE JUNIO DEL 2015
Sección: CIVIL
Analista: MARISSA MELENDEZ ARCINIEGA

Recibo Oficial: _____
Fecha: 20 DE MAYO DEL 2015
Hora:
Volante: 2703856

MEMORIAS DESCRIPTIVAS

COLONIA HACIENDA SAN MARTIN
Superficie:200.000 M2.
NO SE SEÑALAN CONSTRUCCIONES

* SIERRA ALVAREZ MARTIN
Lote:13
Manzana:23
COLONIA HACIENDA SAN MARTIN
Superficie:200.000 M2.
NO SE SEÑALAN CONSTRUCCIONES

* SIERRA ALVAREZ MARTIN
Lote:14
Manzana:23
COLONIA HACIENDA SAN MARTIN
Superficie:200.000 M2.
NO SE SEÑALAN CONSTRUCCIONES

* SIERRA ALVAREZ MARTIN
Lote:15
Manzana:23
COLONIA HACIENDA SAN MARTIN
Superficie:200.000 M2.
NO SE SEÑALAN CONSTRUCCIONES

* SIERRA ALVAREZ MARTIN
Lote:16
Manzana:23
COLONIA HACIENDA SAN MARTIN
Superficie:200.000 M2.
NO SE SEÑALAN CONSTRUCCIONES

* SIERRA ALVAREZ MARTIN
Lote:17
Manzana:23
COLONIA HACIENDA SAN MARTIN
Superficie:200.000 M2.
NO SE SEÑALAN CONSTRUCCIONES

* SIERRA ALVAREZ MARTIN
Lote:18
Manzana:23
COLONIA HACIENDA SAN MARTIN
Superficie:200.000 M2.
NO SE SEÑALAN CONSTRUCCIONES

* SIERRA ALVAREZ MARTIN
Lote:19
Manzana:23
COLONIA HACIENDA SAN MARTIN
Superficie:200.000 M2.
NO SE SEÑALAN CONSTRUCCIONES

* SIERRA ALVAREZ MARTIN
Lote:20
Manzana:23
COLONIA HACIENDA SAN MARTIN
Superficie:200.000 M2.
NO SE SEÑALAN CONSTRUCCIONES



Esta Oficina hace constar que este documento quedo Inscrito con :

Partida: 5962291
Fecha de Inscripción: 05 DE JUNIO DEL 2015
Sección: CIVIL
Analista: MARISSA MELENDEZ ARCINIEGA

Recibo Oficial: -----
Fecha: 20 DE MAYO DEL 2015
Hora:
Volante: 2703856

MEMORIAS DESCRIPTIVAS

* SIERRA ALVAREZ MARTIN
Lote:1
Manzana:24
COLONIA HACIENDA SAN MARTIN
Superficie:200.000 M2.
NO SE SEÑALAN CONSTRUCCIONES

* SIERRA ALVAREZ MARTIN
Lote:2
Manzana:24
COLONIA HACIENDA SAN MARTIN
Superficie:200.000 M2.
NO SE SEÑALAN CONSTRUCCIONES

* SIERRA ALVAREZ MARTIN
Lote:3
Manzana:24
COLONIA HACIENDA SAN MARTIN
Superficie:200.000 M2.
NO SE SEÑALAN CONSTRUCCIONES

* SIERRA ALVAREZ MARTIN
Lote:4
Manzana:24
COLONIA HACIENDA SAN MARTIN
Superficie:200.000 M2.
NO SE SEÑALAN CONSTRUCCIONES

* SIERRA ALVAREZ MARTIN
Lote:5
Manzana:24
COLONIA HACIENDA SAN MARTIN
Superficie:200.000 M2.
NO SE SEÑALAN CONSTRUCCIONES

* SIERRA ALVAREZ MARTIN
Lote:6
Manzana:24
COLONIA HACIENDA SAN MARTIN
Superficie:200.000 M2.
NO SE SEÑALAN CONSTRUCCIONES

* SIERRA ALVAREZ MARTIN
Lote:7
Manzana:24
COLONIA HACIENDA SAN MARTIN
Superficie:200.000 M2.
NO SE SEÑALAN CONSTRUCCIONES

* SIERRA ALVAREZ MARTIN
Lote:8
Manzana:24
COLONIA HACIENDA SAN MARTIN
Superficie:200.000 M2.
NO SE SEÑALAN CONSTRUCCIONES

* SIERRA ALVAREZ MARTIN
Lote:9



GOBIERNO DEL ESTADO DE BAJA CALIFORNIA
REGISTRO PUBLICO DE LA PROPIEDAD Y DE COMERCIO EN TIJUANA



Esta Oficina hace constar que este documento quedo Inscrito con :

Partida: 5962291
Fecha de Inscripcion: 05 DE JUNIO DEL 2015
Seccion: CIVIL
Analista: MARISSA MELENDEZ ARCINIEGA

Recibo Oficial: _____
Fecha: 20 DE MAYO DEL 2015
Hora:
Volante: 2703856

MEMORIAS DESCRIPTIVAS

Manzana:24
COLONIA HACIENDA SAN MARTIN
Superficie:200.000 M2.
NO SE SEÑALAN CONSTRUCCIONES

* SIERRA ALVAREZ MARTIN
Lote:10
Manzana:24
COLONIA HACIENDA SAN MARTIN
Superficie:200.000 M2.
NO SE SEÑALAN CONSTRUCCIONES

* SIERRA ALVAREZ MARTIN
Lote:11
Manzana:24
COLONIA HACIENDA SAN MARTIN
Superficie:200.000 M2.
NO SE SEÑALAN CONSTRUCCIONES

* SIERRA ALVAREZ MARTIN
Lote:12
Manzana:24
COLONIA HACIENDA SAN MARTIN
Superficie:200.000 M2.
NO SE SEÑALAN CONSTRUCCIONES

* SIERRA ALVAREZ MARTIN
Lote:13
Manzana:24
COLONIA HACIENDA SAN MARTIN
Superficie:200.000 M2.
NO SE SEÑALAN CONSTRUCCIONES

* SIERRA ALVAREZ MARTIN
Lote:14
Manzana:24
COLONIA HACIENDA SAN MARTIN
Superficie:200.000 M2.
NO SE SEÑALAN CONSTRUCCIONES

* SIERRA ALVAREZ MARTIN
Lote:15
Manzana:24
COLONIA HACIENDA SAN MARTIN
Superficie:200.000 M2.
NO SE SEÑALAN CONSTRUCCIONES

* SIERRA ALVAREZ MARTIN
Lote:16
Manzana:24
COLONIA HACIENDA SAN MARTIN
Superficie:200.000 M2.
NO SE SEÑALAN CONSTRUCCIONES

* SIERRA ALVAREZ MARTIN
Lote:17
Manzana:24
COLONIA HACIENDA SAN MARTIN
Superficie:200.000 M2.



Esta Oficina hace constar que este documento quedo Inscrito con :

Partida: 5962291
Fecha de Inscripción: 05 DE JUNIO DEL 2015
Sección: CIVIL
Analista: MARISSA MELENDEZ ARCINIEGA

Recibo Oficial: _____
Fecha: 20 DE MAYO DEL 2015
Hora:
Volante: 2703856

MEMORIAS DESCRIPTIVAS

NO SE SEÑALAN CONSTRUCCIONES

* SIERRA ALVAREZ MARTIN
Lote:18
Manzana:24
COLONIA HACIENDA SAN MARTIN
Superficie:200.000 M2.
NO SE SEÑALAN CONSTRUCCIONES

* SIERRA ALVAREZ MARTIN
Lote:19
Manzana:24
COLONIA HACIENDA SAN MARTIN
Superficie:200.000 M2.
NO SE SEÑALAN CONSTRUCCIONES

* SIERRA ALVAREZ MARTIN
Lote:20
Manzana:24
COLONIA HACIENDA SAN MARTIN
Superficie:200.000 M2.
NO SE SEÑALAN CONSTRUCCIONES

* SIERRA ALVAREZ MARTIN
Lote:1
Manzana:25
COLONIA HACIENDA SAN MARTIN
Superficie:200.000 M2.
NO SE SEÑALAN CONSTRUCCIONES

* SIERRA ALVAREZ MARTIN
Lote:2
Manzana:25
COLONIA HACIENDA SAN MARTIN
Superficie:200.000 M2.
NO SE SEÑALAN CONSTRUCCIONES

* SIERRA ALVAREZ MARTIN
Lote:3
Manzana:25
COLONIA HACIENDA SAN MARTIN
Superficie:200.000 M2.
NO SE SEÑALAN CONSTRUCCIONES

* SIERRA ALVAREZ MARTIN
Lote:4
Manzana:25
COLONIA HACIENDA SAN MARTIN
Superficie:200.000 M2.
NO SE SEÑALAN CONSTRUCCIONES

* SIERRA ALVAREZ MARTIN
Lote:5
Manzana:25
COLONIA HACIENDA SAN MARTIN
Superficie:200.000 M2.
NO SE SEÑALAN CONSTRUCCIONES

* SIERRA ALVAREZ MARTIN



GOBIERNO DEL ESTADO DE BAJA CALIFORNIA
REGISTRO PUBLICO DE LA PROPIEDAD Y DE COMERCIO EN TIJUANA



Esta Oficina hace constar que este documento quedo Inscrito con :

Partida: 5962291	Recibo Oficial: -----
Fecha de Inscripcion: 05 DE JUNIO DEL 2015	Fecha: 20 DE MAYO DEL 2015
Seccion: CIVIL	Hora:
Analista: MARISSA MELENDEZ ARCINIEGA	Volante: 2703856

MEMORIAS DESCRIPTIVAS

Lote:6
Manzana:25
COLONIA HACIENDA SAN MARTIN
Superficie:200.000 M2.
NO SE SEÑALAN CONSTRUCCIONES

* SIERRA ALVAREZ MARTIN
Lote:7
Manzana:25
COLONIA HACIENDA SAN MARTIN
Superficie:200.000 M2.
NO SE SEÑALAN CONSTRUCCIONES

* SIERRA ALVAREZ MARTIN
Lote:8
Manzana:25
COLONIA HACIENDA SAN MARTIN
Superficie:200.000 M2.
NO SE SEÑALAN CONSTRUCCIONES

* SIERRA ALVAREZ MARTIN
Lote:9
Manzana:25
COLONIA HACIENDA SAN MARTIN
Superficie:200.000 M2.
NO SE SEÑALAN CONSTRUCCIONES

* SIERRA ALVAREZ MARTIN
Lote:10
Manzana:25
COLONIA HACIENDA SAN MARTIN
Superficie:200.000 M2.
NO SE SEÑALAN CONSTRUCCIONES

* SIERRA ALVAREZ MARTIN
Lote:11
Manzana:25
COLONIA HACIENDA SAN MARTIN
Superficie:200.000 M2.
NO SE SEÑALAN CONSTRUCCIONES

* SIERRA ALVAREZ MARTIN
Lote:12
Manzana:25
COLONIA HACIENDA SAN MARTIN
Superficie:200.000 M2.
NO SE SEÑALAN CONSTRUCCIONES

* SIERRA ALVAREZ MARTIN
Lote:13
Manzana:25
COLONIA HACIENDA SAN MARTIN
Superficie:200.000 M2.
NO SE SEÑALAN CONSTRUCCIONES

* SIERRA ALVAREZ MARTIN
Lote:14
Manzana:25
COLONIA HACIENDA SAN MARTIN



Esta Oficina hace constar que este documento quedo Inscrito con :

Partida: 5962291	Recibo Oficial: -----
Fecha de Inscripción: 05 DE JUNIO DEL 2015	Fecha: 20 DE MAYO DEL 2015
Sección: CIVIL	Hora:
Analista: MARISSA MELENDEZ ARCINIEGA	Volante: 2703856

MEMORIAS DESCRIPTIVAS

Superficie:200.000 M2.
NO SE SEÑALAN CONSTRUCCIONES

* SIERRA ALVAREZ MARTIN
Lote:15
Manzana:25
COLONIA HACIENDA SAN MARTIN
Superficie:200.000 M2.
NO SE SEÑALAN CONSTRUCCIONES

* SIERRA ALVAREZ MARTIN
Lote:16
Manzana:25
COLONIA HACIENDA SAN MARTIN
Superficie:200.000 M2.
NO SE SEÑALAN CONSTRUCCIONES

* SIERRA ALVAREZ MARTIN
Lote:17
Manzana:25
COLONIA HACIENDA SAN MARTIN
Superficie:200.000 M2.
NO SE SEÑALAN CONSTRUCCIONES

* SIERRA ALVAREZ MARTIN
Lote:18
Manzana:25
COLONIA HACIENDA SAN MARTIN
Superficie:200.000 M2.
NO SE SEÑALAN CONSTRUCCIONES

* SIERRA ALVAREZ MARTIN
Lote:19
Manzana:25
COLONIA HACIENDA SAN MARTIN
Superficie:200.000 M2.
NO SE SEÑALAN CONSTRUCCIONES

* SIERRA ALVAREZ MARTIN
Lote:20
Manzana:25
COLONIA HACIENDA SAN MARTIN
Superficie:200.000 M2.
NO SE SEÑALAN CONSTRUCCIONES

* SIERRA ALVAREZ MARTIN
Lote:1
Manzana:26
COLONIA HACIENDA SAN MARTIN
Superficie:200.000 M2.
NO SE SEÑALAN CONSTRUCCIONES

* SIERRA ALVAREZ MARTIN
Lote:2
Manzana:26
COLONIA HACIENDA SAN MARTIN
Superficie:200.000 M2.
NO SE SEÑALAN CONSTRUCCIONES



GOBIERNO DEL ESTADO DE BAJA CALIFORNIA
REGISTRO PUBLICO DE LA PROPIEDAD Y DE COMERCIO EN TIJUANA



Esta Oficina hace constar que este documento quedo Inscrito con :

Partida: 5962291	Recibo Oficial: _____
Fecha de Inscripcion: 05 DE JUNIO DEL 2015	Fecha: 20 DE MAYO DEL 2015
Seccion: CIVIL	Hora:
Analista: MARISSA MELENDEZ ARCINIEGA	Volante: 2703856

MEMORIAS DESCRIPTIVAS

* SIERRA ALVAREZ MARTIN
Lote:3
Manzana:26
COLONIA HACIENDA SAN MARTIN
Superficie:200.000 M2.
NO SE SEÑALAN CONSTRUCCIONES

* SIERRA ALVAREZ MARTIN
Lote:4
Manzana:26
COLONIA HACIENDA SAN MARTIN
Superficie:200.000 M2.
NO SE SEÑALAN CONSTRUCCIONES

* SIERRA ALVAREZ MARTIN
Lote:5
Manzana:26
COLONIA HACIENDA SAN MARTIN
Superficie:200.000 M2.
NO SE SEÑALAN CONSTRUCCIONES

* SIERRA ALVAREZ MARTIN
Lote:6
Manzana:26
COLONIA HACIENDA SAN MARTIN
Superficie:200.000 M2.
NO SE SEÑALAN CONSTRUCCIONES

* SIERRA ALVAREZ MARTIN
Lote:7
Manzana:26
COLONIA HACIENDA SAN MARTIN
Superficie:200.000 M2.
NO SE SEÑALAN CONSTRUCCIONES

* SIERRA ALVAREZ MARTIN
Lote:8
Manzana:26
COLONIA HACIENDA SAN MARTIN
Superficie:200.000 M2.
NO SE SEÑALAN CONSTRUCCIONES

* SIERRA ALVAREZ MARTIN
Lote:9
Manzana:26
COLONIA HACIENDA SAN MARTIN
Superficie:200.000 M2.
NO SE SEÑALAN CONSTRUCCIONES

* SIERRA ALVAREZ MARTIN
Lote:10
Manzana:26
COLONIA HACIENDA SAN MARTIN
Superficie:200.000 M2.
NO SE SEÑALAN CONSTRUCCIONES

* SIERRA ALVAREZ MARTIN
Lote:11
Manzana:26



GOBIERNO DEL ESTADO DE BAJA CALIFORNIA
REGISTRO PUBLICO DE LA PROPIEDAD Y DE COMERCIO EN TIJUANA



Esta Oficina hace constar que este documento quedo Inscrito con :

Partida: 5962291	Recibo Oficial: _____
Fecha de Inscripción: 05 DE JUNIO DEL 2015	Fecha: 20 DE MAYO DEL 2015
Sección: CIVIL	Hora:
Analista: MARISSA MELENDEZ ARCINIEGA	Volante: 2703856

MEMORIAS DESCRIPTIVAS

COLONIA HACIENDA SAN MARTIN
Superficie:200.000 M2.
NO SE SEÑALAN CONSTRUCCIONES

* SIERRA ALVAREZ MARTIN
Lote:12
Manzana:26
COLONIA HACIENDA SAN MARTIN
Superficie:200.000 M2.
NO SE SEÑALAN CONSTRUCCIONES

* SIERRA ALVAREZ MARTIN
Lote:13
Manzana:26
COLONIA HACIENDA SAN MARTIN
Superficie:200.000 M2.
NO SE SEÑALAN CONSTRUCCIONES

* SIERRA ALVAREZ MARTIN
Lote:14
Manzana:26
COLONIA HACIENDA SAN MARTIN
Superficie:200.000 M2.
NO SE SEÑALAN CONSTRUCCIONES


* SIERRA ALVAREZ MARTIN
Lote:15
Manzana:26
COLONIA HACIENDA SAN MARTIN
Superficie:200.000 M2.
NO SE SEÑALAN CONSTRUCCIONES

* SIERRA ALVAREZ MARTIN
Lote:16
Manzana:26
COLONIA HACIENDA SAN MARTIN
Superficie:200.000 M2.
NO SE SEÑALAN CONSTRUCCIONES

* SIERRA ALVAREZ MARTIN
Lote:17
Manzana:26
COLONIA HACIENDA SAN MARTIN
Superficie:200.000 M2.
NO SE SEÑALAN CONSTRUCCIONES

* SIERRA ALVAREZ MARTIN
Lote:18
Manzana:26
COLONIA HACIENDA SAN MARTIN
Superficie:200.000 M2.
NO SE SEÑALAN CONSTRUCCIONES

* SIERRA ALVAREZ MARTIN
Lote:19
Manzana:26
COLONIA HACIENDA SAN MARTIN
Superficie:200.000 M2.
NO SE SEÑALAN CONSTRUCCIONES



GOBIERNO DEL ESTADO DE BAJA CALIFORNIA
REGISTRO PUBLICO DE LA PROPIEDAD Y DE COMERCIO EN TIJUANA



Esta Oficina hace constar que este documento quedo Inscrito con :

Partida: 5962291	Recibo Oficial: -----
Fecha de Inscripcion: 05 DE JUNIO DEL 2015	Fecha: 20 DE MAYO DEL 2015
Seccion: CIVIL	Hora:
Analista: MARISSA MELENDEZ ARCINIEGA	Volante: 2703856

MEMORIAS DESCRIPTIVAS

* SIERRA ALVAREZ MARTIN
Lote:20
Manzana:26
COLONIA HACIENDA SAN MARTIN
Superficie:200.000 M2.
NO SE SEÑALAN CONSTRUCCIONES

* SIERRA ALVAREZ MARTIN
Lote:1
Manzana:27
COLONIA HACIENDA SAN MARTIN
Superficie:200.000 M2.
NO SE SEÑALAN CONSTRUCCIONES

* SIERRA ALVAREZ MARTIN
Lote:2
Manzana:27
COLONIA HACIENDA SAN MARTIN
Superficie:200.000 M2.
NO SE SEÑALAN CONSTRUCCIONES

* SIERRA ALVAREZ MARTIN
Lote:3
Manzana:27
COLONIA HACIENDA SAN MARTIN
Superficie:200.000 M2.
NO SE SEÑALAN CONSTRUCCIONES

* SIERRA ALVAREZ MARTIN
Lote:4
Manzana:27
COLONIA HACIENDA SAN MARTIN
Superficie:200.000 M2.
NO SE SEÑALAN CONSTRUCCIONES

* SIERRA ALVAREZ MARTIN
Lote:5
Manzana:27
COLONIA HACIENDA SAN MARTIN
Superficie:200.000 M2.
NO SE SEÑALAN CONSTRUCCIONES

* SIERRA ALVAREZ MARTIN
Lote:6
Manzana:27
COLONIA HACIENDA SAN MARTIN
Superficie:200.000 M2.
NO SE SEÑALAN CONSTRUCCIONES

* SIERRA ALVAREZ MARTIN
Lote:7
Manzana:27
COLONIA HACIENDA SAN MARTIN
Superficie:200.000 M2.
NO SE SEÑALAN CONSTRUCCIONES

* SIERRA ALVAREZ MARTIN
Lote:8



Esta Oficina hace constar que este documento quedo Inscrito con :

Partida: 5962291
Fecha de Inscripción: 05 DE JUNIO DEL 2015
Sección: CIVIL
Analista: MARISSA MELENDEZ ARCINIEGA

Recibo Oficial: _____
Fecha: 20 DE MAYO DEL 2015
Hora:
Volante: 2703856

MEMORIAS DESCRIPTIVAS

Manzana:27
COLONIA HACIENDA SAN MARTIN
Superficie:200.000 M2.
NO SE SEÑALAN CONSTRUCCIONES

* SIERRA ALVAREZ MARTIN
Lote:9
Manzana:27
COLONIA HACIENDA SAN MARTIN
Superficie:200.000 M2.
NO SE SEÑALAN CONSTRUCCIONES

* SIERRA ALVAREZ MARTIN
Lote:10
Manzana:27
COLONIA HACIENDA SAN MARTIN
Superficie:200.000 M2.
NO SE SEÑALAN CONSTRUCCIONES

* SIERRA ALVAREZ MARTIN
Lote:11
Manzana:27
COLONIA HACIENDA SAN MARTIN
Superficie:200.000 M2.
NO SE SEÑALAN CONSTRUCCIONES


* SIERRA ALVAREZ MARTIN
Lote:12
Manzana:27
COLONIA HACIENDA SAN MARTIN
Superficie:200.000 M2.
NO SE SEÑALAN CONSTRUCCIONES

* SIERRA ALVAREZ MARTIN
Lote:13
Manzana:27
COLONIA HACIENDA SAN MARTIN
Superficie:200.000 M2.
NO SE SEÑALAN CONSTRUCCIONES

* SIERRA ALVAREZ MARTIN
Lote:14
Manzana:27
COLONIA HACIENDA SAN MARTIN
Superficie:200.000 M2.
NO SE SEÑALAN CONSTRUCCIONES

* SIERRA ALVAREZ MARTIN
Lote:15
Manzana:27
COLONIA HACIENDA SAN MARTIN
Superficie:200.000 M2.
NO SE SEÑALAN CONSTRUCCIONES

* SIERRA ALVAREZ MARTIN
Lote:16
Manzana:27
COLONIA HACIENDA SAN MARTIN
Superficie:200.000 M2.



Esta Oficina hace constar que este documento quedo Inscrito con :

Partida: 5962291
Fecha de Inscripción: 05 DE JUNIO DEL 2015
Sección: CIVIL
Analista: MARISSA MELENDEZ ARCINIEGA

Recibo Oficial: _____
Fecha: 20 DE MAYO DEL 2015
Hora:
Volante: 2703856

MEMORIAS DESCRIPTIVAS

NO SE SEÑALAN CONSTRUCCIONES

* SIERRA ALVAREZ MARTIN
Lote:17
Manzana:27
COLONIA HACIENDA SAN MARTIN
Superficie:200.000 M2.
NO SE SEÑALAN CONSTRUCCIONES

* SIERRA ALVAREZ MARTIN
Lote:18
Manzana:27
COLONIA HACIENDA SAN MARTIN
Superficie:200.000 M2.
NO SE SEÑALAN CONSTRUCCIONES

* SIERRA ALVAREZ MARTIN
Lote:19
Manzana:27
COLONIA HACIENDA SAN MARTIN
Superficie:200.000 M2.
NO SE SEÑALAN CONSTRUCCIONES

* SIERRA ALVAREZ MARTIN
Lote:20
Manzana:27
COLONIA HACIENDA SAN MARTIN
Superficie:200.000 M2.
NO SE SEÑALAN CONSTRUCCIONES

* SIERRA ALVAREZ MARTIN
Lote:1
Manzana:28
COLONIA HACIENDA SAN MARTIN
Superficie:200.000 M2.
NO SE SEÑALAN CONSTRUCCIONES

* SIERRA ALVAREZ MARTIN
Lote:2
Manzana:28
COLONIA HACIENDA SAN MARTIN
Superficie:200.000 M2.
NO SE SEÑALAN CONSTRUCCIONES

* SIERRA ALVAREZ MARTIN
Lote:3
Manzana:28
COLONIA HACIENDA SAN MARTIN
Superficie:200.000 M2.
NO SE SEÑALAN CONSTRUCCIONES

* SIERRA ALVAREZ MARTIN
Lote:4
Manzana:28
COLONIA HACIENDA SAN MARTIN
Superficie:200.000 M2.
NO SE SEÑALAN CONSTRUCCIONES

* SIERRA ALVAREZ MARTIN



GOBIERNO DEL ESTADO DE BAJA CALIFORNIA
REGISTRO PUBLICO DE LA PROPIEDAD Y DE COMERCIO EN TIJUANA



Esta Oficina hace constar que este documento quedo Inscrito con :

Partida: 5962291	Recibo Oficial: -----
Fecha de Inscripcion: 05 DE JUNIO DEL 2015	Fecha: 20 DE MAYO DEL 2015
Seccion: CIVIL	Hora:
Analista: MARISSA MELENDEZ ARCINIEGA	Volante: 2703856

MEMORIAS DESCRIPTIVAS

Lote:5
Manzana:28
COLONIA HACIENDA SAN MARTIN
Superficie:200.000 M2.
NO SE SEÑALAN CONSTRUCCIONES

* SIERRA ALVAREZ MARTIN
Lote:6
Manzana:28
COLONIA HACIENDA SAN MARTIN
Superficie:200.000 M2.
NO SE SEÑALAN CONSTRUCCIONES

* SIERRA ALVAREZ MARTIN
Lote:7
Manzana:28
COLONIA HACIENDA SAN MARTIN
Superficie:200.000 M2.
NO SE SEÑALAN CONSTRUCCIONES

* SIERRA ALVAREZ MARTIN
Lote:8
Manzana:28
COLONIA HACIENDA SAN MARTIN
Superficie:200.000 M2.
NO SE SEÑALAN CONSTRUCCIONES

* SIERRA ALVAREZ MARTIN
Lote:9
Manzana:28
COLONIA HACIENDA SAN MARTIN
Superficie:200.000 M2.
NO SE SEÑALAN CONSTRUCCIONES

* SIERRA ALVAREZ MARTIN
Lote:10
Manzana:28
COLONIA HACIENDA SAN MARTIN
Superficie:200.000 M2.
NO SE SEÑALAN CONSTRUCCIONES

* SIERRA ALVAREZ MARTIN
Lote:11
Manzana:28
COLONIA HACIENDA SAN MARTIN
Superficie:200.000 M2.
NO SE SEÑALAN CONSTRUCCIONES

* SIERRA ALVAREZ MARTIN
Lote:12
Manzana:28
COLONIA HACIENDA SAN MARTIN
Superficie:200.000 M2.
NO SE SEÑALAN CONSTRUCCIONES

* SIERRA ALVAREZ MARTIN
Lote:13
Manzana:28
COLONIA HACIENDA SAN MARTIN



Esta Oficina hace constar que este documento quedo Inscrito con :

Partida: 5962291	Recibo Oficial: _____
Fecha de Inscripcion: 05 DE JUNIO DEL 2015	Fecha: 20 DE MAYO DEL 2015
Seccion: CIVIL	Hora:
Analista: MARISSA MELENDEZ ARCINIEGA	Volante: 2703856

MEMORIAS DESCRIPTIVAS

Superficie:200.000 M2.
NO SE SEÑALAN CONSTRUCCIONES

* SIERRA ALVAREZ MARTIN
Lote:14
Manzana:28
COLONIA HACIENDA SAN MARTIN
Superficie:200.000 M2.
NO SE SEÑALAN CONSTRUCCIONES

* SIERRA ALVAREZ MARTIN
Lote:15
Manzana:28
COLONIA HACIENDA SAN MARTIN
Superficie:200.000 M2.
NO SE SEÑALAN CONSTRUCCIONES

* SIERRA ALVAREZ MARTIN
Lote:16
Manzana:28
COLONIA HACIENDA SAN MARTIN
Superficie:200.000 M2.
NO SE SEÑALAN CONSTRUCCIONES

* SIERRA ALVAREZ MARTIN
Lote:17
Manzana:28
COLONIA HACIENDA SAN MARTIN
Superficie:200.000 M2.
NO SE SEÑALAN CONSTRUCCIONES

* SIERRA ALVAREZ MARTIN
Lote:18
Manzana:28
COLONIA HACIENDA SAN MARTIN
Superficie:200.000 M2.
NO SE SEÑALAN CONSTRUCCIONES

* SIERRA ALVAREZ MARTIN
Lote:19
Manzana:28
COLONIA HACIENDA SAN MARTIN
Superficie:200.000 M2.
NO SE SEÑALAN CONSTRUCCIONES

* SIERRA ALVAREZ MARTIN
Lote:20
Manzana:28
COLONIA HACIENDA SAN MARTIN
Superficie:200.000 M2.
NO SE SEÑALAN CONSTRUCCIONES

* SIERRA ALVAREZ MARTIN
Lote:1
Manzana:29
COLONIA HACIENDA SAN MARTIN
Superficie:200.000 M2.
NO SE SEÑALAN CONSTRUCCIONES



Esta Oficina hace constar que este documento quedo Inscrito con :

Partida: 5962291
Fecha de Inscripción: 05 DE JUNIO DEL 2015
Sección: CIVIL
Analista: MARISSA MELENDEZ ARCINIEGA

Recibo Oficial: _____
Fecha: 20 DE MAYO DEL 2015
Hora:
Volante: 2703856

MEMORIAS DESCRIPTIVAS

* SIERRA ALVAREZ MARTIN
Lote:2
Manzana:29
COLONIA HACIENDA SAN MARTIN
Superficie:200.000 M2.
NO SE SEÑALAN CONSTRUCCIONES

* SIERRA ALVAREZ MARTIN
Lote:3
Manzana:29
COLONIA HACIENDA SAN MARTIN
Superficie:200.000 M2.
NO SE SEÑALAN CONSTRUCCIONES

* SIERRA ALVAREZ MARTIN
Lote:4
Manzana:29
COLONIA HACIENDA SAN MARTIN
Superficie:200.000 M2.
NO SE SEÑALAN CONSTRUCCIONES

* SIERRA ALVAREZ MARTIN
Lote:5
Manzana:29
COLONIA HACIENDA SAN MARTIN
Superficie:200.000 M2.
NO SE SEÑALAN CONSTRUCCIONES

* SIERRA ALVAREZ MARTIN
Lote:6
Manzana:29
COLONIA HACIENDA SAN MARTIN
Superficie:200.000 M2.
NO SE SEÑALAN CONSTRUCCIONES

* SIERRA ALVAREZ MARTIN
Lote:7
Manzana:29
COLONIA HACIENDA SAN MARTIN
Superficie:200.000 M2.
NO SE SEÑALAN CONSTRUCCIONES

* SIERRA ALVAREZ MARTIN
Lote:8
Manzana:29
COLONIA HACIENDA SAN MARTIN
Superficie:200.000 M2.
NO SE SEÑALAN CONSTRUCCIONES

* SIERRA ALVAREZ MARTIN
Lote:9
Manzana:29
COLONIA HACIENDA SAN MARTIN
Superficie:200.000 M2.
NO SE SEÑALAN CONSTRUCCIONES

* SIERRA ALVAREZ MARTIN
Lote:10
Manzana:29



Esta Oficina hace constar que este documento quedo Inscrito con :

Partida: 5962291
Fecha de Inscripcion: 05 DE JUNIO DEL 2015
Seccion: CIVIL
Analista: MARISSA MELENDEZ ARCINIEGA

Recibo Oficial: _____
Fecha: 20 DE MAYO DEL 2015
Hora:
Volante: 2703856

MEMORIAS DESCRIPTIVAS

COLONIA HACIENDA SAN MARTIN
Superficie:200.000 M2.
NO SE SEÑALAN CONSTRUCCIONES

* SIERRA ALVAREZ MARTIN
Lote:11
Manzana:29
COLONIA HACIENDA SAN MARTIN
Superficie:200.000 M2.
NO SE SEÑALAN CONSTRUCCIONES

* SIERRA ALVAREZ MARTIN
Lote:12
Manzana:29
COLONIA HACIENDA SAN MARTIN
Superficie:200.000 M2.
NO SE SEÑALAN CONSTRUCCIONES

* SIERRA ALVAREZ MARTIN
Lote:13
Manzana:29
COLONIA HACIENDA SAN MARTIN
Superficie:200.000 M2.
NO SE SEÑALAN CONSTRUCCIONES

* SIERRA ALVAREZ MARTIN
Lote:14
Manzana:29
COLONIA HACIENDA SAN MARTIN
Superficie:200.000 M2.
NO SE SEÑALAN CONSTRUCCIONES

* SIERRA ALVAREZ MARTIN
Lote:15
Manzana:29
COLONIA HACIENDA SAN MARTIN
Superficie:200.000 M2.
NO SE SEÑALAN CONSTRUCCIONES

* SIERRA ALVAREZ MARTIN
Lote:16
Manzana:29
COLONIA HACIENDA SAN MARTIN
Superficie:200.000 M2.
NO SE SEÑALAN CONSTRUCCIONES

* SIERRA ALVAREZ MARTIN
Lote:17
Manzana:29
COLONIA HACIENDA SAN MARTIN
Superficie:200.000 M2.
NO SE SEÑALAN CONSTRUCCIONES

* SIERRA ALVAREZ MARTIN
Lote:18
Manzana:29
COLONIA HACIENDA SAN MARTIN
Superficie:200.000 M2.
NO SE SEÑALAN CONSTRUCCIONES



Esta Oficina hace constar que este documento quedo Inscrito con :

Partida: 5962291
Fecha de Inscripcion: 05 DE JUNIO DEL 2015
Seccion: CIVIL
Analista: MARISSA MELENDEZ ARCINIEGA

Recibo Oficial: _____
Fecha: 20 DE MAYO DEL 2015
Hora:
Volante: 2703856

MEMORIAS DESCRIPTIVAS

* SIERRA ALVAREZ MARTIN
Lote:19
Manzana:29
COLONIA HACIENDA SAN MARTIN
Superficie:200.000 M2.
NO SE SEÑALAN CONSTRUCCIONES

* SIERRA ALVAREZ MARTIN
Lote:20
Manzana:29
COLONIA HACIENDA SAN MARTIN
Superficie:200.000 M2.
NO SE SEÑALAN CONSTRUCCIONES

* SIERRA ALVAREZ MARTIN
Lote:1
Manzana:30
COLONIA HACIENDA SAN MARTIN
Superficie:220.724 M2.
NO SE SEÑALAN CONSTRUCCIONES

* SIERRA ALVAREZ MARTIN
Lote:2
Manzana:30
COLONIA HACIENDA SAN MARTIN
Superficie:200.000 M2.
NO SE SEÑALAN CONSTRUCCIONES

* SIERRA ALVAREZ MARTIN
Lote:3
Manzana:30
COLONIA HACIENDA SAN MARTIN
Superficie:200.000 M2.
NO SE SEÑALAN CONSTRUCCIONES

* SIERRA ALVAREZ MARTIN
Lote:4
Manzana:30
COLONIA HACIENDA SAN MARTIN
Superficie:200.000 M2.
NO SE SEÑALAN CONSTRUCCIONES

* SIERRA ALVAREZ MARTIN
Lote:5
Manzana:30
COLONIA HACIENDA SAN MARTIN
Superficie:200.000 M2.
NO SE SEÑALAN CONSTRUCCIONES

* SIERRA ALVAREZ MARTIN
Lote:6
Manzana:30
COLONIA HACIENDA SAN MARTIN
Superficie:200.000 M2.
NO SE SEÑALAN CONSTRUCCIONES

* SIERRA ALVAREZ MARTIN
Lote:7



Esta Oficina hace constar que este documento quedo Inscrito con :

Partida: 5962291	Recibo Oficial: _____
Fecha de Inscripción: 05 DE JUNIO DEL 2015	Fecha: 20 DE MAYO DEL 2015
Sección: CIVIL	Hora:
Analista: MARISSA MELENDEZ ARCINIEGA	Volante: 2703856

MEMORIAS DESCRIPTIVAS

Manzana:30
COLONIA HACIENDA SAN MARTIN
Superficie:200.000 M2.
NO SE SEÑALAN CONSTRUCCIONES

* SIERRA ALVAREZ MARTIN
Lote:8
Manzana:30
COLONIA HACIENDA SAN MARTIN
Superficie:200.000 M2.
NO SE SEÑALAN CONSTRUCCIONES

* SIERRA ALVAREZ MARTIN
Lote:9
Manzana:30
COLONIA HACIENDA SAN MARTIN
Superficie:200.000 M2.
NO SE SEÑALAN CONSTRUCCIONES

* SIERRA ALVAREZ MARTIN
Lote:10
Manzana:30
COLONIA HACIENDA SAN MARTIN
Superficie:200.000 M2.
NO SE SEÑALAN CONSTRUCCIONES

* SIERRA ALVAREZ MARTIN
Lote:11
Manzana:30
COLONIA HACIENDA SAN MARTIN
Superficie:200.000 M2.
NO SE SEÑALAN CONSTRUCCIONES

* SIERRA ALVAREZ MARTIN
Lote:12
Manzana:30
COLONIA HACIENDA SAN MARTIN
Superficie:200.000 M2.
NO SE SEÑALAN CONSTRUCCIONES

* SIERRA ALVAREZ MARTIN
Lote:13
Manzana:30
COLONIA HACIENDA SAN MARTIN
Superficie:200.000 M2.
NO SE SEÑALAN CONSTRUCCIONES

* SIERRA ALVAREZ MARTIN
Lote:14
Manzana:30
COLONIA HACIENDA SAN MARTIN
Superficie:200.000 M2.
NO SE SEÑALAN CONSTRUCCIONES

* SIERRA ALVAREZ MARTIN
Lote:15
Manzana:30
COLONIA HACIENDA SAN MARTIN
Superficie:200.000 M2.



Esta Oficina hace constar que este documento quedo Inscrito con :

Partida: 5962291
Fecha de Inscripción: 05 DE JUNIO DEL 2015
Sección: CIVIL
Analista: MARISSA MELENDEZ ARCINIEGA

Recibo Oficial: _____
Fecha: 20 DE MAYO DEL 2015
Hora:
Volante: 2703856

MEMORIAS DESCRIPTIVAS

NO SE SEÑALAN CONSTRUCCIONES

* SIERRA ALVAREZ MARTIN
Lote:16
Manzana:30
COLONIA HACIENDA SAN MARTIN
Superficie:200.000 M2.
NO SE SEÑALAN CONSTRUCCIONES

* SIERRA ALVAREZ MARTIN
Lote:17
Manzana:30
COLONIA HACIENDA SAN MARTIN
Superficie:200.000 M2.
NO SE SEÑALAN CONSTRUCCIONES

* SIERRA ALVAREZ MARTIN
Lote:18
Manzana:30
COLONIA HACIENDA SAN MARTIN
Superficie:200.000 M2.
NO SE SEÑALAN CONSTRUCCIONES

* SIERRA ALVAREZ MARTIN
Lote:19
Manzana:30
COLONIA HACIENDA SAN MARTIN
Superficie:1,400.291 M2.
NO SE SEÑALAN CONSTRUCCIONES

* SIERRA ALVAREZ MARTIN
Lote:20
Manzana:30
COLONIA HACIENDA SAN MARTIN
Superficie:5,223.727 M2.
NO SE SEÑALAN CONSTRUCCIONES

* SIERRA ALVAREZ MARTIN
Lote:1
Manzana:31
COLONIA HACIENDA SAN MARTIN
Superficie:201.632 M2.
NO SE SEÑALAN CONSTRUCCIONES

* SIERRA ALVAREZ MARTIN
Lote:2
Manzana:31
COLONIA HACIENDA SAN MARTIN
Superficie:196.452 M2.
NO SE SEÑALAN CONSTRUCCIONES

* SIERRA ALVAREZ MARTIN
Lote:3
Manzana:31
COLONIA HACIENDA SAN MARTIN
Superficie:178.386 M2.
NO SE SEÑALAN CONSTRUCCIONES

* SIERRA ALVAREZ MARTIN



GOBIERNO DEL ESTADO DE BAJA CALIFORNIA
REGISTRO PUBLICO DE LA PROPIEDAD Y DE COMERCIO EN TIJUANA



Esta Oficina hace constar que este documento quedo Inscrito con :

Partida: 5962291	Recibo Oficial: _____
Fecha de Inscripción: 05 DE JUNIO DEL 2015	Fecha: 20 DE MAYO DEL 2015
Sección: CIVIL	Hora: _____
Analista: MARISSA MELENDEZ ARCINIEGA	Volante: 2703856

MEMORIAS DESCRIPTIVAS

Lote:4
Manzana:31
COLONIA HACIENDA SAN MARTIN
Superficie:197.678 M2.
NO SE SEÑALAN CONSTRUCCIONES

* SIERRA ALVAREZ MARTIN
Lote:5
Manzana:31
COLONIA HACIENDA SAN MARTIN
Superficie:191.043 M2.
NO SE SEÑALAN CONSTRUCCIONES

* SIERRA ALVAREZ MARTIN
Lote:6
Manzana:31
COLONIA HACIENDA SAN MARTIN
Superficie:185.632 M2.
NO SE SEÑALAN CONSTRUCCIONES

* SIERRA ALVAREZ MARTIN
Lote:7
Manzana:31
COLONIA HACIENDA SAN MARTIN
Superficie:188.005 M2.
NO SE SEÑALAN CONSTRUCCIONES

* SIERRA ALVAREZ MARTIN
Lote:8
Manzana:31
COLONIA HACIENDA SAN MARTIN
Superficie:187.225 M2.
NO SE SEÑALAN CONSTRUCCIONES

* SIERRA ALVAREZ MARTIN
Lote:9
Manzana:31
COLONIA HACIENDA SAN MARTIN
Superficie:194.363 M2.
NO SE SEÑALAN CONSTRUCCIONES

* SIERRA ALVAREZ MARTIN
Lote:14
Manzana:31
COLONIA HACIENDA SAN MARTIN
Superficie:191.965 M2.
NO SE SEÑALAN CONSTRUCCIONES

* SIERRA ALVAREZ MARTIN
Lote:15
Manzana:31
COLONIA HACIENDA SAN MARTIN
Superficie:180.095 M2.
NO SE SEÑALAN CONSTRUCCIONES

* SIERRA ALVAREZ MARTIN
Lote:16
Manzana:31
COLONIA HACIENDA SAN MARTIN



Esta Oficina hace constar que este documento quedo Inscrito con :

Partida: 5962291	Recibo Oficial: _____
Fecha de Inscripcion: 05 DE JUNIO DEL 2015	Fecha: 20 DE MAYO DEL 2015
Seccion: CIVIL	Hora: _____
Analista: MARISSA MELENDEZ ARCINIEGA	Volante: 2703856

MEMORIAS DESCRIPTIVAS

Superficie:180.084 M2.
NO SE SEÑALAN CONSTRUCCIONES

* SIERRA ALVAREZ MARTIN
Lote:17
Manzana:31
COLONIA HACIENDA SAN MARTIN
Superficie:180.185 M2.
NO SE SEÑALAN CONSTRUCCIONES

* SIERRA ALVAREZ MARTIN
Lote:18
Manzana:31
COLONIA HACIENDA SAN MARTIN
Superficie:263.634 M2.
NO SE SEÑALAN CONSTRUCCIONES

* SIERRA ALVAREZ MARTIN
Lote:19
Manzana:31
COLONIA HACIENDA SAN MARTIN
Superficie:246.984 M2.
NO SE SEÑALAN CONSTRUCCIONES

* SIERRA ALVAREZ MARTIN
Lote:20
Manzana:31
COLONIA HACIENDA SAN MARTIN
Superficie:284.622 M2.
NO SE SEÑALAN CONSTRUCCIONES

* SIERRA ALVAREZ MARTIN
Lote:21
Manzana:31
COLONIA HACIENDA SAN MARTIN
Superficie:530.604 M2.
NO SE SEÑALAN CONSTRUCCIONES

* SIERRA ALVAREZ MARTIN
Lote:22
Manzana:31
COLONIA HACIENDA SAN MARTIN
Superficie:199.520 M2.
NO SE SEÑALAN CONSTRUCCIONES

* SIERRA ALVAREZ MARTIN
Lote:23
Manzana:31
COLONIA HACIENDA SAN MARTIN
Superficie:222.083 M2.
NO SE SEÑALAN CONSTRUCCIONES

* SIERRA ALVAREZ MARTIN
Lote:24
Manzana:31
COLONIA HACIENDA SAN MARTIN
Superficie:243.913 M2.
NO SE SEÑALAN CONSTRUCCIONES



Esta Oficina hace constar que este documento quedo Inscrito con :

Partida: 5962291	Recibo Oficial: -----
Fecha de Inscripción: 05 DE JUNIO DEL 2015	Fecha: 20 DE MAYO DEL 2015
Sección: CIVIL	Hora:
Analista: MARISSA MELENDEZ ARCINIEGA	Volante: 2703856

MEMORIAS DESCRIPTIVAS

* SIERRA ALVAREZ MARTIN
Lote:25
Manzana:31
COLONIA HACIENDA SAN MARTIN
Superficie:225.436 M2.
NO SE SEÑALAN CONSTRUCCIONES

* SIERRA ALVAREZ MARTIN
Lote:26
Manzana:31
COLONIA HACIENDA SAN MARTIN
Superficie:309.260 M2.
NO SE SEÑALAN CONSTRUCCIONES

* SIERRA ALVAREZ MARTIN
Lote:27
Manzana:31
COLONIA HACIENDA SAN MARTIN
Superficie:1,200.049 M2.
NO SE SEÑALAN CONSTRUCCIONES

* SIERRA ALVAREZ MARTIN
Lote:1
Manzana:32
COLONIA HACIENDA SAN MARTIN
Superficie:224.017 M2.
NO SE SEÑALAN CONSTRUCCIONES

* SIERRA ALVAREZ MARTIN
Lote:2
Manzana:32
COLONIA HACIENDA SAN MARTIN
Superficie:184.508 M2.
NO SE SEÑALAN CONSTRUCCIONES

* SIERRA ALVAREZ MARTIN
Lote:3
Manzana:32
COLONIA HACIENDA SAN MARTIN
Superficie:197.766 M2.
NO SE SEÑALAN CONSTRUCCIONES

* SIERRA ALVAREZ MARTIN
Lote:4
Manzana:32
COLONIA HACIENDA SAN MARTIN
Superficie:198.738 M2.
NO SE SEÑALAN CONSTRUCCIONES

* SIERRA ALVAREZ MARTIN
Lote:5
Manzana:32
COLONIA HACIENDA SAN MARTIN
Superficie:235.172 M2.
NO SE SEÑALAN CONSTRUCCIONES

* SIERRA ALVAREZ MARTIN
Lote:6
Manzana:32



GOBIERNO DEL ESTADO DE BAJA CALIFORNIA
REGISTRO PUBLICO DE LA PROPIEDAD Y DE COMERCIO EN TIJUANA



Esta Oficina hace constar que este documento quedo Inscrito con :

Partida: 5962291
Fecha de Inscripcion: 05 DE JUNIO DEL 2015
Seccion: CIVIL
Analista: MARISSA MELENDEZ ARCINIEGA

Recibo Oficial: _____
Fecha: 20 DE MAYO DEL 2015
Hora:
Volante: 2703856

MEMORIAS DESCRIPTIVAS

COLONIA HACIENDA SAN MARTIN
Superficie:228.577 M2.
NO SE SEÑALAN CONSTRUCCIONES

* SIERRA ALVAREZ MARTIN
Lote:10
Manzana:32
COLONIA HACIENDA SAN MARTIN
Superficie:187.252 M2.
NO SE SEÑALAN CONSTRUCCIONES

* SIERRA ALVAREZ MARTIN
Lote:11
Manzana:32
COLONIA HACIENDA SAN MARTIN
Superficie:180.000 M2.
NO SE SEÑALAN CONSTRUCCIONES

* SIERRA ALVAREZ MARTIN
Lote:12
Manzana:32
COLONIA HACIENDA SAN MARTIN
Superficie:203.540 M2.
NO SE SEÑALAN CONSTRUCCIONES

* SIERRA ALVAREZ MARTIN
Lote:13
Manzana:32
COLONIA HACIENDA SAN MARTIN
Superficie:181.994 M2.
NO SE SEÑALAN CONSTRUCCIONES

* SIERRA ALVAREZ MARTIN
Lote:14
Manzana:32
COLONIA HACIENDA SAN MARTIN
Superficie:181.662 M2.
NO SE SEÑALAN CONSTRUCCIONES

* SIERRA ALVAREZ MARTIN
Lote:15
Manzana:32
COLONIA HACIENDA SAN MARTIN
Superficie:181.500 M2.
NO SE SEÑALAN CONSTRUCCIONES

* SIERRA ALVAREZ MARTIN
Lote:16
Manzana:32
COLONIA HACIENDA SAN MARTIN
Superficie:225.792 M2.
NO SE SEÑALAN CONSTRUCCIONES

* SIERRA ALVAREZ MARTIN
Lote:17
Manzana:32
COLONIA HACIENDA SAN MARTIN
Superficie:904.489 M2.
NO SE SEÑALAN CONSTRUCCIONES



Esta Oficina hace constar que este documento quedo Inscrito con :

Partida: 5962291
Fecha de Inscripcion: 05 DE JUNIO DEL 2015
Seccion: CIVIL
Analista: MARISSA MELENDEZ ARCINIEGA

Recibo Oficial: _____
Fecha: 20 DE MAYO DEL 2015
Hora:
Volante: 2703856

MEMORIAS DESCRIPTIVAS

* SIERRA ALVAREZ MARTIN
Lote:1
Manzana:33
COLONIA HACIENDA SAN MARTIN
Superficie:200.000 M2.
NO SE SEÑALAN CONSTRUCCIONES

* SIERRA ALVAREZ MARTIN
Lote:2
Manzana:33
COLONIA HACIENDA SAN MARTIN
Superficie:200.000 M2.
NO SE SEÑALAN CONSTRUCCIONES

* SIERRA ALVAREZ MARTIN
Lote:3
Manzana:33
COLONIA HACIENDA SAN MARTIN
Superficie:200.000 M2.
NO SE SEÑALAN CONSTRUCCIONES

* SIERRA ALVAREZ MARTIN
Lote:4
Manzana:33
COLONIA HACIENDA SAN MARTIN
Superficie:200.000 M2.
NO SE SEÑALAN CONSTRUCCIONES

* SIERRA ALVAREZ MARTIN
Lote:5
Manzana:33
COLONIA HACIENDA SAN MARTIN
Superficie:200.000 M2.
NO SE SEÑALAN CONSTRUCCIONES

* SIERRA ALVAREZ MARTIN
Lote:6
Manzana:33
COLONIA HACIENDA SAN MARTIN
Superficie:200.000 M2.
NO SE SEÑALAN CONSTRUCCIONES

* SIERRA ALVAREZ MARTIN
Lote:7
Manzana:33
COLONIA HACIENDA SAN MARTIN
Superficie:160.000 M2.
NO SE SEÑALAN CONSTRUCCIONES

* SIERRA ALVAREZ MARTIN
Lote:8
Manzana:33
COLONIA HACIENDA SAN MARTIN
Superficie:160.000 M2.
NO SE SEÑALAN CONSTRUCCIONES

* SIERRA ALVAREZ MARTIN
Lote:9



GOBIERNO DEL ESTADO DE BAJA CALIFORNIA
REGISTRO PUBLICO DE LA PROPIEDAD Y DE COMERCIO EN TIJUANA



Esta Oficina hace constar que este documento quedo Inscrito con :

Partida: 5962291	Recibo Oficial: -----
Fecha de Inscripción: 05 DE JUNIO DEL 2015	Fecha: 20 DE MAYO DEL 2015
Sección: CIVIL	Hora:
Analista: MARISSA MELENDEZ ARCINIEGA	Volante: 2703856

MEMORIAS DESCRIPTIVAS

Manzana:33
COLONIA HACIENDA SAN MARTIN
Superficie:174.352 M2.
NO SE SEÑALAN CONSTRUCCIONES

* SIERRA ALVAREZ MARTIN
Lote:10
Manzana:33
COLONIA HACIENDA SAN MARTIN
Superficie:4,757 451 M2.
NO SE SEÑALAN CONSTRUCCIONES

* SIERRA ALVAREZ MARTIN
Lote:11
Manzana:33
COLONIA HACIENDA SAN MARTIN
Superficie:180.000 M2.
NO SE SEÑALAN CONSTRUCCIONES

* SIERRA ALVAREZ MARTIN
Lote:12
Manzana:33
COLONIA HACIENDA SAN MARTIN
Superficie:180.000 M2.
NO SE SEÑALAN CONSTRUCCIONES

* SIERRA ALVAREZ MARTIN
Lote:13
Manzana:33
COLONIA HACIENDA SAN MARTIN
Superficie:180.000 M2.
NO SE SEÑALAN CONSTRUCCIONES

* SIERRA ALVAREZ MARTIN
Lote:14
Manzana:33
COLONIA HACIENDA SAN MARTIN
Superficie:180.000 M2.
NO SE SEÑALAN CONSTRUCCIONES

* SIERRA ALVAREZ MARTIN
Lote:15
Manzana:33
COLONIA HACIENDA SAN MARTIN
Superficie:173.273 M2.
NO SE SEÑALAN CONSTRUCCIONES

* SIERRA ALVAREZ MARTIN
Lote:16
Manzana:33
COLONIA HACIENDA SAN MARTIN
Superficie:551.586 M2.
NO SE SEÑALAN CONSTRUCCIONES

* SIERRA ALVAREZ MARTIN
Lote:17
Manzana:33
COLONIA HACIENDA SAN MARTIN
Superficie:353.504 M2.



Esta Oficina hace constar que este documento quedo Inscrito con :

Partida: 5962291	Recibo Oficial: -----
Fecha de Inscripción: 05 DE JUNIO DEL 2015	Fecha: 20 DE MAYO DEL 2015
Sección: CIVIL	Hora:
Analista: MARISSA MELENDEZ ARCINIEGA	Volante: 2703856

MEMORIAS DESCRIPTIVAS

NO SE SEÑALAN CONSTRUCCIONES

* SIERRA ALVAREZ MARTIN

Lote:18

Manzana:33

COLONIA HACIENDA SAN MARTIN

Superficie:307.192 M2.

NO SE SEÑALAN CONSTRUCCIONES

* SIERRA ALVAREZ MARTIN

Lote:19

Manzana:33

COLONIA HACIENDA SAN MARTIN

Superficie:321.698 M2.

NO SE SEÑALAN CONSTRUCCIONES

* SIERRA ALVAREZ MARTIN

Lote:20

Manzana:33

COLONIA HACIENDA SAN MARTIN

Superficie:336.203 M2.

NO SE SEÑALAN CONSTRUCCIONES

* SIERRA ALVAREZ MARTIN

Lote:21

Manzana:33

COLONIA HACIENDA SAN MARTIN

Superficie:350.709 M2.

NO SE SEÑALAN CONSTRUCCIONES

* SIERRA ALVAREZ MARTIN

Lote:22

Manzana:33

COLONIA HACIENDA SAN MARTIN

Superficie:531.355 M2.

NO SE SEÑALAN CONSTRUCCIONES

* SIERRA ALVAREZ MARTIN

Lote:23

Manzana:33

COLONIA HACIENDA SAN MARTIN

Superficie:199.998 M2.

NO SE SEÑALAN CONSTRUCCIONES

* SIERRA ALVAREZ MARTIN

Lote:24

Manzana:33

COLONIA HACIENDA SAN MARTIN

Superficie:199.998 M2.

NO SE SEÑALAN CONSTRUCCIONES

* SIERRA ALVAREZ MARTIN

Lote:25

Manzana:33

COLONIA HACIENDA SAN MARTIN

Superficie:199.998 M2.

NO SE SEÑALAN CONSTRUCCIONES

* SIERRA ALVAREZ MARTIN



GOBIERNO DEL ESTADO DE BAJA CALIFORNIA
REGISTRO PUBLICO DE LA PROPIEDAD Y DE COMERCIO EN TIJUANA



Esta Oficina hace constar que este documento quedo Inscrito con :

Partida: 5962291	Recibo Oficial: _____
Fecha de Inscripción: 05 DE JUNIO DEL 2015	Fecha: 20 DE MAYO DEL 2015
Sección: CIVIL	Hora: _____
Analista: MARISSA MELENDEZ ARCINIEGA	Volante: 2703856

MEMORIAS DESCRIPTIVAS

Lote:26
Manzana:33
COLONIA HACIENDA SAN MARTIN
Superficie:199.998 M2.
NO SE SEÑALAN CONSTRUCCIONES

* SIERRA ALVAREZ MARTIN
Lote:27
Manzana:33
COLONIA HACIENDA SAN MARTIN
Superficie:199.998 M2.
NO SE SEÑALAN CONSTRUCCIONES

* SIERRA ALVAREZ MARTIN
Lote:28
Manzana:33
COLONIA HACIENDA SAN MARTIN
Superficie:281.790 M2.
NO SE SEÑALAN CONSTRUCCIONES

* SIERRA ALVAREZ MARTIN
Lote:29
Manzana:33
COLONIA HACIENDA SAN MARTIN
Superficie:199.997 M2.
NO SE SEÑALAN CONSTRUCCIONES

* SIERRA ALVAREZ MARTIN
Lote:30
Manzana:33
COLONIA HACIENDA SAN MARTIN
Superficie:199.997 M2.
NO SE SEÑALAN CONSTRUCCIONES

* SIERRA ALVAREZ MARTIN
Lote:31
Manzana:33
COLONIA HACIENDA SAN MARTIN
Superficie:238.100 M2.
NO SE SEÑALAN CONSTRUCCIONES

* SIERRA ALVAREZ MARTIN
Lote:32
Manzana:33
COLONIA HACIENDA SAN MARTIN
Superficie:301.950 M2.
NO SE SEÑALAN CONSTRUCCIONES

* SIERRA ALVAREZ MARTIN
Lote:33
Manzana:33
COLONIA HACIENDA SAN MARTIN
Superficie:200.000 M2.
NO SE SEÑALAN CONSTRUCCIONES

* SIERRA ALVAREZ MARTIN
Lote:34
Manzana:33
COLONIA HACIENDA SAN MARTIN



Esta Oficina hace constar que este documento quedo Inscrito con :

Partida: 5962291	Recibo Oficial: _____
Fecha de Inscripción: 05 DE JUNIO DEL 2015	Fecha: 20 DE MAYO DEL 2015
Sección: CIVIL	Hora:
Analista: MARISSA MELENDEZ ARCINIEGA	Volante: 2703856

MEMORIAS DESCRIPTIVAS

Superficie: 200.000 M2.
NO SE SEÑALAN CONSTRUCCIONES

* SIERRA ALVAREZ MARTIN
Lote: 35
Manzana: 33
COLONIA HACIENDA SAN MARTIN
Superficie: 200.000 M2.
NO SE SEÑALAN CONSTRUCCIONES

* SIERRA ALVAREZ MARTIN
Lote: 36
Manzana: 33
COLONIA HACIENDA SAN MARTIN
Superficie: 227.757 M2.
NO SE SEÑALAN CONSTRUCCIONES

* SIERRA ALVAREZ MARTIN
Lote: 37
Manzana: 33
COLONIA HACIENDA SAN MARTIN
Superficie: 332.348 M2.
NO SE SEÑALAN CONSTRUCCIONES


* SIERRA ALVAREZ MARTIN
Lote: 38
Manzana: 33
COLONIA HACIENDA SAN MARTIN
Superficie: 202.085 M2.
NO SE SEÑALAN CONSTRUCCIONES

* SIERRA ALVAREZ MARTIN
Lote: 39
Manzana: 33
COLONIA HACIENDA SAN MARTIN
Superficie: 199.998 M2.
NO SE SEÑALAN CONSTRUCCIONES

* SIERRA ALVAREZ MARTIN
Lote: 40
Manzana: 33
COLONIA HACIENDA SAN MARTIN
Superficie: 199.998 M2.
NO SE SEÑALAN CONSTRUCCIONES

* SIERRA ALVAREZ MARTIN
Lote: 41
Manzana: 33
COLONIA HACIENDA SAN MARTIN
Superficie: 199.998 M2.
NO SE SEÑALAN CONSTRUCCIONES

* SIERRA ALVAREZ MARTIN
Lote: 42
Manzana: 33
COLONIA HACIENDA SAN MARTIN
Superficie: 199.998 M2.
NO SE SEÑALAN CONSTRUCCIONES



Esta Oficina hace constar que este documento quedo Inscrito con :

Partida: 5962291	Recibo Oficial: -----
Fecha de Inscripción: 05 DE JUNIO DEL 2015	Fecha: 20 DE MAYO DEL 2015
Seccion: CIVIL	Hora:
Analista: MARISSA MELENDEZ ARCINIEGA	Volante: 2703856

MEMORIAS DESCRIPTIVAS

* SIERRA ALVAREZ MARTIN
Lote:43
Manzana:33
COLONIA HACIENDA SAN MARTIN
Superficie:206.338 M2.
NO SE SEÑALAN CONSTRUCCIONES

* SIERRA ALVAREZ MARTIN
Lote:44
Manzana:33
COLONIA HACIENDA SAN MARTIN
Superficie:369.189 M2.
NO SE SEÑALAN CONSTRUCCIONES

* SIERRA ALVAREZ MARTIN
Lote:45
Manzana:33
COLONIA HACIENDA SAN MARTIN
Superficie:191.399 M2.
NO SE SEÑALAN CONSTRUCCIONES

* SIERRA ALVAREZ MARTIN
Lote:46
Manzana:33
COLONIA HACIENDA SAN MARTIN
Superficie:200.719 M2.
NO SE SEÑALAN CONSTRUCCIONES

* SIERRA ALVAREZ MARTIN
Lote:47
Manzana:33
COLONIA HACIENDA SAN MARTIN
Superficie:199.764 M2.
NO SE SEÑALAN CONSTRUCCIONES

* SIERRA ALVAREZ MARTIN
Lote:48
Manzana:33
COLONIA HACIENDA SAN MARTIN
Superficie:191.427 M2.
NO SE SEÑALAN CONSTRUCCIONES

* SIERRA ALVAREZ MARTIN
Lote:49
Manzana:33
COLONIA HACIENDA SAN MARTIN
Superficie:183.089 M2.
NO SE SEÑALAN CONSTRUCCIONES

* SIERRA ALVAREZ MARTIN
Lote:50
Manzana:33
COLONIA HACIENDA SAN MARTIN
Superficie:182.015 M2.
NO SE SEÑALAN CONSTRUCCIONES

* SIERRA ALVAREZ MARTIN
Lote:51
Manzana:33



GOBIERNO DEL ESTADO DE BAJA CALIFORNIA
REGISTRO PUBLICO DE LA PROPIEDAD Y DE COMERCIO EN TIJUANA



Esta Oficina hace constar que este documento quedo Inscrito con :

Partida: 5962291	Recibo Oficial: -----
Fecha de Inscripcion: 05 DE JUNIO DEL 2015	Fecha: 20 DE MAYO DEL 2015
Seccion: CIVIL	Hora:
Analista: MARISSA MELENDEZ ARCINIEGA	Volante: 2703856

MEMORIAS DESCRIPTIVAS

COLONIA HACIENDA SAN MARTIN
Superficie:214.958 M2.
NO SE SEÑALAN CONSTRUCCIONES

* SIERRA ALVAREZ MARTIN
Lote:52
Manzana:33
COLONIA HACIENDA SAN MARTIN
Superficie:270.565 M2.
NO SE SEÑALAN CONSTRUCCIONES

* SIERRA ALVAREZ MARTIN
Lote:53
Manzana:33
COLONIA HACIENDA SAN MARTIN
Superficie:1,208.365 M2.
NO SE SEÑALAN CONSTRUCCIONES

* SIERRA ALVAREZ MARTIN
Lote:1
Manzana:34
COLONIA HACIENDA SAN MARTIN
Superficie:192.685 M2.
NO SE SEÑALAN CONSTRUCCIONES

* SIERRA ALVAREZ MARTIN
Lote:2
Manzana:34
COLONIA HACIENDA SAN MARTIN
Superficie:187.000 M2.
NO SE SEÑALAN CONSTRUCCIONES

* SIERRA ALVAREZ MARTIN
Lote:3
Manzana:34
COLONIA HACIENDA SAN MARTIN
Superficie:169.500 M2.
NO SE SEÑALAN CONSTRUCCIONES

* SIERRA ALVAREZ MARTIN
Lote:4
Manzana:34
COLONIA HACIENDA SAN MARTIN
Superficie:160.500 M2.
NO SE SEÑALAN CONSTRUCCIONES

* SIERRA ALVAREZ MARTIN
Lote:5
Manzana:34
COLONIA HACIENDA SAN MARTIN
Superficie:166.503 M2.
NO SE SEÑALAN CONSTRUCCIONES

* SIERRA ALVAREZ MARTIN
Lote:6
Manzana:34
COLONIA HACIENDA SAN MARTIN
Superficie:174.160 M2.
NO SE SEÑALAN CONSTRUCCIONES



Esta Oficina hace constar que este documento quedo Inscrito con :

Partida: 5962291	Recibo Oficial: -----
Fecha de Inscripcion: 05 DE JUNIO DEL 2015	Fecha: 20 DE MAYO DEL 2015
Seccion: CIVIL	Hora:
Analista: MARISSA MELENDEZ ARCINIEGA	Volante: 2703856

MEMORIAS DESCRIPTIVAS

* SIERRA ALVAREZ MARTIN
Lote:7
Manzana:34
COLONIA HACIENDA SAN MARTIN
Superficie:184.340 M2.
NO SE SEÑALAN CONSTRUCCIONES

* SIERRA ALVAREZ MARTIN
Lote:8
Manzana:34
COLONIA HACIENDA SAN MARTIN
Superficie:175.514 M2.
NO SE SEÑALAN CONSTRUCCIONES

* SIERRA ALVAREZ MARTIN
Lote:9
Manzana:34
COLONIA HACIENDA SAN MARTIN
Superficie:175.890 M2.
NO SE SEÑALAN CONSTRUCCIONES

* SIERRA ALVAREZ MARTIN
Lote:10
Manzana:34
COLONIA HACIENDA SAN MARTIN
Superficie:175.075 M2.
NO SE SEÑALAN CONSTRUCCIONES

* SIERRA ALVAREZ MARTIN
Lote:11
Manzana:34
COLONIA HACIENDA SAN MARTIN
Superficie:176.793 M2.
NO SE SEÑALAN CONSTRUCCIONES

* SIERRA ALVAREZ MARTIN
Lote:13
Manzana:34
COLONIA HACIENDA SAN MARTIN
Superficie:761.471 M2.
NO SE SEÑALAN CONSTRUCCIONES

* SIERRA ALVAREZ MARTIN
Lote:14
Manzana:34
COLONIA HACIENDA SAN MARTIN
Superficie:1,991.565 M2.
NO SE SEÑALAN CONSTRUCCIONES

* SIERRA ALVAREZ MARTIN
Lote:15
Manzana:34
COLONIA HACIENDA SAN MARTIN
Superficie:372.117 M2.
NO SE SEÑALAN CONSTRUCCIONES

* SIERRA ALVAREZ MARTIN
Lote:16



GOBIERNO DEL ESTADO DE BAJA CALIFORNIA
REGISTRO PUBLICO DE LA PROPIEDAD Y DE COMERCIO EN TIJUANA



Esta Oficina hace constar que este documento quedo Inscrito con :

Partida: 5962291	Recibo Oficial: _____
Fecha de Inscripción: 05 DE JUNIO DEL 2015	Fecha: 20 DE MAYO DEL 2015
Seccion: CIVIL	Hora: _____
Analista: MARISSA MELENDEZ ARCINIEGA	Volante: 2703856

MEMORIAS DESCRIPTIVAS

Manzana:34
COLONIA HACIENDA SAN MARTIN
Superficie:202.980 M2.
NO SE SEÑALAN CONSTRUCCIONES

* SIERRA ALVAREZ MARTIN
Lote:17
Manzana:34
COLONIA HACIENDA SAN MARTIN
Superficie:201.039 M2.
NO SE SEÑALAN CONSTRUCCIONES

* SIERRA ALVAREZ MARTIN
Lote:18
Manzana:34
COLONIA HACIENDA SAN MARTIN
Superficie:200.440 M2.
NO SE SEÑALAN CONSTRUCCIONES

* SIERRA ALVAREZ MARTIN
Lote:19
Manzana:34
COLONIA HACIENDA SAN MARTIN
Superficie:199.841 M2.
NO SE SEÑALAN CONSTRUCCIONES

* SIERRA ALVAREZ MARTIN
Lote:20
Manzana:34
COLONIA HACIENDA SAN MARTIN
Superficie:199.242 M2.
NO SE SEÑALAN CONSTRUCCIONES

* SIERRA ALVAREZ MARTIN
Lote:21
Manzana:34
COLONIA HACIENDA SAN MARTIN
Superficie:198.643 M2.
NO SE SEÑALAN CONSTRUCCIONES

* SIERRA ALVAREZ MARTIN
Lote:22
Manzana:34
COLONIA HACIENDA SAN MARTIN
Superficie:198.044 M2.
NO SE SEÑALAN CONSTRUCCIONES

* SIERRA ALVAREZ MARTIN
Lote:23
Manzana:34
COLONIA HACIENDA SAN MARTIN
Superficie:197.445 M2.
NO SE SEÑALAN CONSTRUCCIONES

* SIERRA ALVAREZ MARTIN
Lote:24
Manzana:34
COLONIA HACIENDA SAN MARTIN
Superficie:196.846 M2.



GOBIERNO DEL ESTADO DE BAJA CALIFORNIA
REGISTRO PUBLICO DE LA PROPIEDAD Y DE COMERCIO EN TIJUANA



Esta Oficina hace constar que este documento quedo Inscrito con :

Partida: 5962291	Recibo Oficial: _____
Fecha de Inscripción: 05 DE JUNIO DEL 2015	Fecha: 20 DE MAYO DEL 2015
Sección: CIVIL	Hora: _____
Analista: MARISSA MELENDEZ ARCINIEGA	Volante: 2703856

MEMORIAS DESCRIPTIVAS

NO SE SEÑALAN CONSTRUCCIONES

* SIERRA ALVAREZ MARTIN

Lote:25

Manzana:34

COLONIA HACIENDA SAN MARTIN

Superficie:196.247 M2.

NO SE SEÑALAN CONSTRUCCIONES

* SIERRA ALVAREZ MARTIN

Lote:26

Manzana:34

COLONIA HACIENDA SAN MARTIN

Superficie:195.648 M2.

NO SE SEÑALAN CONSTRUCCIONES

* SIERRA ALVAREZ MARTIN

Lote:27

Manzana:34

COLONIA HACIENDA SAN MARTIN

Superficie:195.049 M2.

NO SE SEÑALAN CONSTRUCCIONES

* SIERRA ALVAREZ MARTIN

Lote:28

Manzana:34

COLONIA HACIENDA SAN MARTIN

Superficie:194.450 M2.

NO SE SEÑALAN CONSTRUCCIONES

* SIERRA ALVAREZ MARTIN

Lote:29

Manzana:34

COLONIA HACIENDA SAN MARTIN

Superficie:178.179 M2.

NO SE SEÑALAN CONSTRUCCIONES

* SIERRA ALVAREZ MARTIN

Lote:1

Manzana:35

COLONIA HACIENDA SAN MARTIN

Superficie:218.153 M2.

NO SE SEÑALAN CONSTRUCCIONES

* SIERRA ALVAREZ MARTIN

Lote:2

Manzana:35

COLONIA HACIENDA SAN MARTIN

Superficie:200.000 M2.

NO SE SEÑALAN CONSTRUCCIONES

* SIERRA ALVAREZ MARTIN

Lote:3

Manzana:35

COLONIA HACIENDA SAN MARTIN

Superficie:200.000 M2.

NO SE SEÑALAN CONSTRUCCIONES

* SIERRA ALVAREZ MARTIN

5962291



GOBIERNO DEL ESTADO DE BAJA CALIFORNIA
REGISTRO PUBLICO DE LA PROPIEDAD Y DE COMERCIO EN TIJUANA



Esta Oficina hace constar que este documento quedo Inscrito con :

Partida: 5962291	Recibo Oficial: _____
Fecha de Inscripcion: 05 DE JUNIO DEL 2015	Fecha: 20 DE MAYO DEL 2015
Seccion: CIVIL	Hora: _____
Analista: MARISSA MELENDEZ ARCINIEGA	Volante: 2703856

MEMORIAS DESCRIPTIVAS

Lote:4
Manzana:35
COLONIA HACIENDA SAN MARTIN
Superficie:200.000 M2.
NO SE SEÑALAN CONSTRUCCIONES

* SIERRA ALVAREZ MARTIN
Lote:5
Manzana:35
COLONIA HACIENDA SAN MARTIN
Superficie:210.253 M2.
NO SE SEÑALAN CONSTRUCCIONES

* SIERRA ALVAREZ MARTIN
Lote:6
Manzana:35
COLONIA HACIENDA SAN MARTIN
Superficie:200.000 M2.
NO SE SEÑALAN CONSTRUCCIONES

* SIERRA ALVAREZ MARTIN
Lote:7
Manzana:35
COLONIA HACIENDA SAN MARTIN
Superficie:200.000 M2.
NO SE SEÑALAN CONSTRUCCIONES

* SIERRA ALVAREZ MARTIN
Lote:8
Manzana:35
COLONIA HACIENDA SAN MARTIN
Superficie:200.000 M2.
NO SE SEÑALAN CONSTRUCCIONES

* SIERRA ALVAREZ MARTIN
Lote:9
Manzana:35
COLONIA HACIENDA SAN MARTIN
Superficie:200.000 M2.
NO SE SEÑALAN CONSTRUCCIONES

* SIERRA ALVAREZ MARTIN
Lote:10
Manzana:35
COLONIA HACIENDA SAN MARTIN
Superficie:200.000 M2.
NO SE SEÑALAN CONSTRUCCIONES

* SIERRA ALVAREZ MARTIN
Lote:11
Manzana:35
COLONIA HACIENDA SAN MARTIN
Superficie:203.144 M2.
NO SE SEÑALAN CONSTRUCCIONES

* SIERRA ALVAREZ MARTIN
Lote:12
Manzana:35
COLONIA HACIENDA SAN MARTIN



GOBIERNO DEL ESTADO DE BAJA CALIFORNIA
REGISTRO PUBLICO DE LA PROPIEDAD Y DE COMERCIO EN TIJUANA



Esta Oficina hace constar que este documento quedo Inscrito con :

Partida: 5962291	Recibo Oficial: -----
Fecha de Inscripción: 05 DE JUNIO DEL 2015	Fecha: 20 DE MAYO DEL 2015
Seccion: CIVIL	Hora:
Analista: MARISSA MELENDEZ ARCINIEGA	Volante: 2703856

MEMORIAS DESCRIPTIVAS

Superficie: 2,856.629 M2.
NO SE SEÑALAN CONSTRUCCIONES

* SIERRA ALVAREZ MARTIN
Lote: 13
Manzana: 35
COLONIA HACIENDA SAN MARTIN
Superficie: 3,121.811 M2.
NO SE SEÑALAN CONSTRUCCIONES

* SIERRA ALVAREZ MARTIN
Lote: 14
Manzana: 35
COLONIA HACIENDA SAN MARTIN
Superficie: 226.671 M2.
NO SE SEÑALAN CONSTRUCCIONES

* SIERRA ALVAREZ MARTIN
Lote: 15
Manzana: 35
COLONIA HACIENDA SAN MARTIN
Superficie: 203.969 M2.
NO SE SEÑALAN CONSTRUCCIONES

* SIERRA ALVAREZ MARTIN
Lote: 16
Manzana: 35
COLONIA HACIENDA SAN MARTIN
Superficie: 205.672 M2.
NO SE SEÑALAN CONSTRUCCIONES

* SIERRA ALVAREZ MARTIN
Lote: 17
Manzana: 35
COLONIA HACIENDA SAN MARTIN
Superficie: 1,501.879 M2.
NO SE SEÑALAN CONSTRUCCIONES

* SIERRA ALVAREZ MARTIN
Lote: 1
Manzana: 36
COLONIA HACIENDA SAN MARTIN
Superficie: 191.353 M2.
NO SE SEÑALAN CONSTRUCCIONES

* SIERRA ALVAREZ MARTIN
Lote: 2
Manzana: 36
COLONIA HACIENDA SAN MARTIN
Superficie: 173.658 M2.
NO SE SEÑALAN CONSTRUCCIONES

* SIERRA ALVAREZ MARTIN
Lote: 3
Manzana: 36
COLONIA HACIENDA SAN MARTIN
Superficie: 196.884 M2.
NO SE SEÑALAN CONSTRUCCIONES



GOBIERNO DEL ESTADO DE BAJA CALIFORNIA
REGISTRO PUBLICO DE LA PROPIEDAD Y DE COMERCIO EN TIJUANA



Esta Oficina hace constar que este documento quedo Inscrito con :

Partida: 5962291	Recibo Oficial: -----
Fecha de Inscripcion: 05 DE JUNIO DEL 2015	Fecha: 20 DE MAYO DEL 2015
Seccion: CIVIL	Hora:
Analista: MARISSA MELENDEZ ARCINIEGA	Volante: 2703856

MEMORIAS DESCRIPTIVAS

* SIERRA ALVAREZ MARTIN
Lote:4
Manzana:36
COLONIA HACIENDA SAN MARTIN
Superficie:220.110 M2.
NO SE SEÑALAN CONSTRUCCIONES

* SIERRA ALVAREZ MARTIN
Lote:5
Manzana:36
COLONIA HACIENDA SAN MARTIN
Superficie:215.152 M2.
NO SE SEÑALAN CONSTRUCCIONES

* SIERRA ALVAREZ MARTIN
Lote:6
Manzana:36
COLONIA HACIENDA SAN MARTIN
Superficie:233.503 M2.
NO SE SEÑALAN CONSTRUCCIONES

* SIERRA ALVAREZ MARTIN
Lote:7
Manzana:36
COLONIA HACIENDA SAN MARTIN
Superficie:251.854 M2.
NO SE SEÑALAN CONSTRUCCIONES

* SIERRA ALVAREZ MARTIN
Lote:8
Manzana:36
COLONIA HACIENDA SAN MARTIN
Superficie:270.206 M2.
NO SE SEÑALAN CONSTRUCCIONES

* SIERRA ALVAREZ MARTIN
Lote:9
Manzana:36
COLONIA HACIENDA SAN MARTIN
Superficie:288.557 M2.
NO SE SEÑALAN CONSTRUCCIONES

* SIERRA ALVAREZ MARTIN
Lote:10
Manzana:36
COLONIA HACIENDA SAN MARTIN
Superficie:301.682 M2.
NO SE SEÑALAN CONSTRUCCIONES

* SIERRA ALVAREZ MARTIN
Lote:11
Manzana:36
COLONIA HACIENDA SAN MARTIN
Superficie:1,079.232 M2.
NO SE SEÑALAN CONSTRUCCIONES

* SIERRA ALVAREZ MARTIN
Lote:12
Manzana:36



GOBIERNO DEL ESTADO DE BAJA CALIFORNIA
REGISTRO PUBLICO DE LA PROPIEDAD Y DE COMERCIO EN TIJUANA



Esta Oficina hace constar que este documento quedo Inscrito con :

Partida: 5962291	Recibo Oficial: -----
Fecha de Inscripción: 05 DE JUNIO DEL 2015	Fecha: 20 DE MAYO DEL 2015
Sección: CIVIL	Hora:
Analista: MARISSA MELENDEZ ARCINIEGA	Volante: 2703856

MEMORIAS DESCRIPTIVAS

COLONIA HACIENDA SAN MARTIN
Superficie:2,167.680 M2.
NO SE SEÑALAN CONSTRUCCIONES

* SIERRA ALVAREZ MARTIN
Lote:13
Manzana:36
COLONIA HACIENDA SAN MARTIN
Superficie:299.093 M2.
NO SE SEÑALAN CONSTRUCCIONES

* SIERRA ALVAREZ MARTIN
Lote:1
Manzana:37
COLONIA HACIENDA SAN MARTIN
Superficie:200.000 M2.
NO SE SEÑALAN CONSTRUCCIONES

* SIERRA ALVAREZ MARTIN
Lote:2
Manzana:37
COLONIA HACIENDA SAN MARTIN
Superficie:200.000 M2.
NO SE SEÑALAN CONSTRUCCIONES

* SIERRA ALVAREZ MARTIN
Lote:3
Manzana:37
COLONIA HACIENDA SAN MARTIN
Superficie:200.000 M2.
NO SE SEÑALAN CONSTRUCCIONES

* SIERRA ALVAREZ MARTIN
Lote:4
Manzana:37
COLONIA HACIENDA SAN MARTIN
Superficie:200.000 M2.
NO SE SEÑALAN CONSTRUCCIONES

* SIERRA ALVAREZ MARTIN
Lote:5
Manzana:37
COLONIA HACIENDA SAN MARTIN
Superficie:200.000 M2.
NO SE SEÑALAN CONSTRUCCIONES

* SIERRA ALVAREZ MARTIN
Lote:6
Manzana:37
COLONIA HACIENDA SAN MARTIN
Superficie:199.964 M2.
NO SE SEÑALAN CONSTRUCCIONES

* SIERRA ALVAREZ MARTIN
Lote:7
Manzana:37
COLONIA HACIENDA SAN MARTIN
Superficie:197.829 M2.
NO SE SEÑALAN CONSTRUCCIONES



GOBIERNO DEL ESTADO DE BAJA CALIFORNIA
REGISTRO PUBLICO DE LA PROPIEDAD Y DE COMERCIO EN TIJUANA



Esta Oficina hace constar que este documento quedo Inscrito con :

Partida: 5962291	Recibo Oficial: -----
Fecha de Inscripción: 05 DE JUNIO DEL 2015	Fecha: 20 DE MAYO DEL 2015
Seccion: CIVIL	Hora:
Analista: MARISSA MELENDEZ ARCINIEGA	Volante: 2703856

MEMORIAS DESCRIPTIVAS

* SIERRA ALVAREZ MARTIN
Lote:8
Manzana:37
COLONIA HACIENDA SAN MARTIN
Superficie:251.315 M2.
NO SE SEÑALAN CONSTRUCCIONES

* SIERRA ALVAREZ MARTIN
Lote:9
Manzana:37
COLONIA HACIENDA SAN MARTIN
Superficie:313.062 M2.
NO SE SEÑALAN CONSTRUCCIONES

* SIERRA ALVAREZ MARTIN
Lote:10
Manzana:37
COLONIA HACIENDA SAN MARTIN
Superficie:297.860 M2.
NO SE SEÑALAN CONSTRUCCIONES

* SIERRA ALVAREZ MARTIN
Lote:11
Manzana:37
COLONIA HACIENDA SAN MARTIN
Superficie:200.000 M2.
NO SE SEÑALAN CONSTRUCCIONES


* SIERRA ALVAREZ MARTIN
Lote:12
Manzana:37
COLONIA HACIENDA SAN MARTIN
Superficie:200.000 M2.
NO SE SEÑALAN CONSTRUCCIONES

* SIERRA ALVAREZ MARTIN
Lote:13
Manzana:37
COLONIA HACIENDA SAN MARTIN
Superficie:200.000 M2.
NO SE SEÑALAN CONSTRUCCIONES

* SIERRA ALVAREZ MARTIN
Lote:1
Manzana:38
COLONIA HACIENDA SAN MARTIN
Superficie:244.049 M2.
NO SE SEÑALAN CONSTRUCCIONES

* SIERRA ALVAREZ MARTIN
Lote:2
Manzana:38
COLONIA HACIENDA SAN MARTIN
Superficie:238.849 M2.
NO SE SEÑALAN CONSTRUCCIONES

* SIERRA ALVAREZ MARTIN
Lote:3



GOBIERNO DEL ESTADO DE BAJA CALIFORNIA
REGISTRO PUBLICO DE LA PROPIEDAD Y DE COMERCIO EN TIJUANA



Esta Oficina hace constar que este documento quedo Inscrito con :

Partida: 5962291	Recibo Oficial: -----
Fecha de Inscripción: 05 DE JUNIO DEL 2015	Fecha: 20 DE MAYO DEL 2015
Seccion: CIVIL	Hora:
Analista: MARISSA MELENDEZ ARCINIEGA	Volante: 2703856

MEMORIAS DESCRIPTIVAS

Manzana:38
COLONIA HACIENDA SAN MARTIN
Superficie:163.450 M2.
NO SE SEÑALAN CONSTRUCCIONES

* SIERRA ALVAREZ MARTIN
Lote:4
Manzana:38
COLONIA HACIENDA SAN MARTIN
Superficie:200.001 M2.
NO SE SEÑALAN CONSTRUCCIONES

* SIERRA ALVAREZ MARTIN
Lote:5
Manzana:38
COLONIA HACIENDA SAN MARTIN
Superficie:200.219 M2.
NO SE SEÑALAN CONSTRUCCIONES

* SIERRA ALVAREZ MARTIN
Lote:6
Manzana:38
COLONIA HACIENDA SAN MARTIN
Superficie:198.529 M2.
NO SE SEÑALAN CONSTRUCCIONES

* SIERRA ALVAREZ MARTIN
Lote:7
Manzana:38
COLONIA HACIENDA SAN MARTIN
Superficie:192.557 M2.
NO SE SEÑALAN CONSTRUCCIONES

* SIERRA ALVAREZ MARTIN
Lote:8
Manzana:38
COLONIA HACIENDA SAN MARTIN
Superficie:7.769.224 M2.
NO SE SEÑALAN CONSTRUCCIONES

* SIERRA ALVAREZ MARTIN
Lote:9
Manzana:38
COLONIA HACIENDA SAN MARTIN
Superficie:3.267.029 M2.
NO SE SEÑALAN CONSTRUCCIONES

* SIERRA ALVAREZ MARTIN
Lote:10
Manzana:38
COLONIA HACIENDA SAN MARTIN
Superficie:211.589 M2.
NO SE SEÑALAN CONSTRUCCIONES

* SIERRA ALVAREZ MARTIN
Lote:11
Manzana:38
COLONIA HACIENDA SAN MARTIN
Superficie:239.554 M2.



GOBIERNO DEL ESTADO DE BAJA CALIFORNIA
REGISTRO PUBLICO DE LA PROPIEDAD Y DE COMERCIO EN TIJUANA



Esta Oficina hace constar que este documento quedo Inscrito con :

Partida: 5962291	Recibo Oficial: -----
Fecha de Inscripcion: 05 DE JUNIO DEL 2015	Fecha: 20 DE MAYO DEL 2015
Seccion: CIVIL	Hora:
Analista: MARISSA MELENDEZ ARCINIEGA	Volante: 2703856

MEMORIAS DESCRIPTIVAS

NO SE SEÑALAN CONSTRUCCIONES

* SIERRA ALVAREZ MARTIN

Lote:12

Manzana:38

COLONIA HACIENDA SAN MARTIN

Superficie:175.336 M2.

NO SE SEÑALAN CONSTRUCCIONES

* SIERRA ALVAREZ MARTIN

Lote:13

Manzana:38

COLONIA HACIENDA SAN MARTIN

Superficie:175.000 M2.

NO SE SEÑALAN CONSTRUCCIONES

* SIERRA ALVAREZ MARTIN

Lote:14

Manzana:38

COLONIA HACIENDA SAN MARTIN

Superficie:175.000 M2.

NO SE SEÑALAN CONSTRUCCIONES

* SIERRA ALVAREZ MARTIN

Lote:15

Manzana:38

COLONIA HACIENDA SAN MARTIN

Superficie:175.000 M2.

NO SE SEÑALAN CONSTRUCCIONES

* SIERRA ALVAREZ MARTIN

Lote:16

Manzana:38

COLONIA HACIENDA SAN MARTIN

Superficie:196.181 M2.

NO SE SEÑALAN CONSTRUCCIONES

* SIERRA ALVAREZ MARTIN

Lote:19

Manzana:6

COLONIA HACIENDA SAN MARTIN

Superficie:200.00 M2.

NO SE SEÑALAN CONSTRUCCIONES

* SIERRA ALVAREZ MARTIN

Lote:1 (ESCUELA)

Manzana:10

COLONIA HACIENDA SAN MARTIN

Superficie:5,721.744 M2.

NO SE SEÑALAN CONSTRUCCIONES

ANTECEDENTES

Seccion:CIVIL

Partida:5378725

Fecha:09 DE JULIO DEL 2004

Acto:TRASLADO

Seccion:CIVIL

Partida:5686998

5962291



GOBIERNO DEL ESTADO DE BAJA CALIFORNIA
REGISTRO PUBLICO DE LA PROPIEDAD Y DE COMERCIO EN TIJUANA



Esta Oficina hace constar que este documento quedo Inscrito con :

Partida: 5962291	Recibo Oficial: -----
Fecha de Inscripcion: 05 DE JUNIO DEL 2015	Fecha: 20 DE MAYO DEL 2015
Seccion: CIVIL	Hora:
Analista: MARISSA MELENDEZ ARCINIEGA	Volante: 2703856

MEMORIAS DESCRIPTIVAS

Fecha: 02 DE NOVIEMBRE DEL 2009
Acto: CONVENIO PRIVADO DE REGULARIZACION

EL C. REGISTRADOR DE LA PROPIEDAD Y DE COMERCIO
LIC. JOSE ANTONIO MORAN RANGEL



SECCION CIVIL

FIRMA ELECTRONICA AVANZADA.

MIMHA64GCSqGS1b3DQEHA6CDBwOeMIMHA5kCAQAxggHMIHbwwIBADCCASowggEjMREwDwYDVQQHEwhNZXhpY2FsaTEYMBYGA1UECBMPQmFqYSBDDYwXpZm9ybmlhMQswCQYDVQQGEwJNVDEOMAwGA1UEERMFmJEwMDAxJkBgNVBAkTHUNh6HphZGEGSW5kZXB1bmRlbmNpYySBOb4gOTk0MSkwJwYDVQQDEyBBdXRvemlkYWQgQ2VydGlmaWNhZG9yYSBkZWwR0VCQzFpMCCeGA1UECXMGRGlyZWVjaW9uEEdlbmVyYWwgZGUgSW5mb3JlYXRpY2ExLzA1BgNVB3AoTjkdvYmllcm5vIGRlbC13Fc3RhZG8gZGUgQmFqYSBDDYwXpZm9ybmlhMSgwJgYJKoZIhvcNAQkBFihdXRvY2VydGlmaWNhZGJhamEuZ29iLm14AgEqMA0GCsqGS1b3DQEBAQUABIGAn03Z0VihAShioC13PuLR+

Código de autenticidad: 3052096

Para Verificar la Autenticidad del trámite consultar en: <http://www.bajacalifornia.gob.mx/rppc>

Sin validez Oficial



INDIVI
BAJACALIFORNIA
INSTITUTO PARA EL DESARROLLO INMOBILIARIO Y DE
LA VIVIENDA PARA EL ESTADO DE BAJA CALIFORNIA

Instituto para el Desarrollo Inmobiliario y de
la Vivienda para el Estado de Baja California.

Departamento de Titulación

Oficio No. 160/DTIT/2015

1214

Tijuana, B. C., a 15 de Mayo de 2015.

LIC. JOSE ANTONIO MORAN RANGEL.
DELEGADO DEL REGISTRO PUBLICO DE LA
PROPIEDAD Y DE COMERCIO EN TIJUANA.
P R E S E N T E.

Por este conducto me permito solicitar la inscripción de las siguientes **MEMORIAS DESCRIPTIVAS** a
favor de **MARTIN SIERRA ALVAREZ**, de la Colonia **HACIENDA SAN MARTIN**.


Dichas memorias se derivan de un predio mayor debidamente inscrito bajo los siguientes:

ANTECEDENTES:

PROPIEDAD: Partida 5378725 de la Sección Civil de fecha 9 Julio del 2004.

CONVENIO DE REGULARIZACION: Partida 5686998 de la Sección Civil de fecha 2 de Noviembre del
2009.

Sin otro particular por el momento, le agradezco de antemano la atención que sirva brindar al
presente.



ATENTAMENTE


Maria Eugenia Soler Carmona
LIC. MARIA EUGENIA SOLER CARMONA.
JEFE DEL DEPARTAMENTO DE TITULACION

DEL INDIVI EN TIJUANA-TECATE-PLAYAS DE ROSARITO.

C.c.p. Urbano Chávez Colecio- Delegado del INDIVI en Tijuana-Tecate-Playas de Rosarito.
C.c.p. Ana María González Medina- Coordinadora Jurídica del INDIVI en Tijuana.
C.c.p. Expediente-Minutario
UNIDAD JURIDICA/MLC.

INSTITUTO PARA EL DESARROLLO
INMOBILIARIO Y DE LA VIVIENDA PARA
EL ESTADO DE BAJA CALIFORNIA

18 MAY 2015



INSTITUTO PARA EL DESARROLLO INMOBILIARIO Y DE LA VIVIENDA PARA EL ESTADO DE BAJA CALIFORNIA

**MEMORIA DESCRIPTIVA DE LOTIFICACION
HACIENDA SAN MARTIN
MANZANA 1**

LOTE NO.1 MANZANA 1 SUPERFICIE: 57,405.198 M² USO: RESERVA

MEDIDAS Y COLINDANCIAS:

AL NORTE	25.680 MTS. CON LOTE 2 (Reserva)
	10.013 MTS. CON LOTE 2 (Reserva)
	7.936 MTS. CON LOTE 2 (Reserva)
	46.662 MTS. CON LOTE 2 (Reserva)
	13.509 MTS. CON LOTE 2 (Reserva)
	28.100 MTS. CON LOTE 2 (Reserva)
	22.454 MTS. CON LOTE 2 (Reserva)
	34.636 MTS. CON LOTE 2 (Reserva)
	17.876 MTS. CON LOTE 2 (Reserva)
	12.207 MTS. CON LOTE 2 (Reserva)
	13.944 MTS. CON LOTE 2 (Reserva)
	20.560 MTS. CON LOTE 2 (Reserva)
	53.574 MTS. CON LOTE 2 (Reserva)
	14.182 MTS. CON CALLE HACIENDA LA PUNTA
AL SUR	9.446 MTS. CON LOTE 2 (Reserva)
	399.026 MTS. CON FRACC. CUMBRES DE ROSARITO (Lim. De pol.)
AL ESTE	85.702 MTS. CON LOTE 2 (Reserva)
	77.576 MTS. CON CALLE HACIENDA LA PUNTA
	181.877 MTS. CON FRACC. BONILLA (Limite de poligono)
AL OESTE	4.923 MTS. CON LOTE 2 (Reserva)
	15.976 MTS. CON LOTE 2 (Reserva)
	213.245 MTS. CON PARCELA 7 (Limite de poligono)



INDIVI

INDIVI

INSTITUTO PARA EL DESARROLLO INMOBILIARIO Y DE LA VIVIENDA PARA EL ESTADO DE BAJA CALIFORNIA

MEMORIA DESCRIPTIVA DE LOTIFICACION
HACIENDA SAN MARTIN
MANZANA 1

LOTE NO.2 MANZANA 1 SUPERFICIE: 44,638.808 M² USO: RESERVA
MEDIDAS Y COLINDANCIAS:

AL NORTE

13.006 MTS.	CON LOTE 3
10.000 MTS.	CON LOTE 4
10.000 MTS.	CON LOTE 5
10.000 MTS.	CON LOTE 6
10.000 MTS.	CON LOTE 7
10.000 MTS.	CON LOTE 8
10.000 MTS.	CON LOTE 9
10.000 MTS.	CON LOTE 10
10.000 MTS.	CON LOTE 11
10.000 MTS.	CON LOTE 12
10.000 MTS.	CON LOTE 13
10.000 MTS.	CON LOTE 14
10.000 MTS.	CON LOTE 17
10.000 MTS.	CON LOTE 18
10.000 MTS.	CON LOTE 19
10.000 MTS.	CON LOTE 20
10.000 MTS.	CON LOTE 21
10.000 MTS.	CON LOTE 22
10.000 MTS.	CON LOTE 23
10.000 MTS.	CON LOTE 24
10.000 MTS.	CON LOTE 25
10.000 MTS.	CON LOTE 26
10.000 MTS.	CON LOTE 27
10.000 MTS.	CON LOTE 28
10.000 MTS.	CON LOTE 29
10.000 MTS.	CON LOTE 30
24.895 MTS.	CON AVENIDA HACIENDA LOS MORALES
13.226 MTS.	CON LOTE 34
9.500 MTS.	CON LOTE 35
10.000 MTS.	CON LOTE 36
10.000 MTS.	CON LOTE 37
9.397 MTS.	CON LOTE 38
10.603 MTS.	CON LOTE 39
4.066 MTS.	CON LOTE 40
8.460 MTS.	CON LOTE 40
13.488 MTS.	CON LOTE 41
9.446 MTS.	CON LOTE 1 (Reserva)



INDIVI

INDIVI

INSTITUTO PARA EL DESARROLLO INMOBILIARIO Y DE LA VIVIENDA PARA EL ESTADO DE BAJA CALIFORNIA

**MEMORIA DESCRIPTIVA DE LOTIFICACION
HACIENDA SAN MARTIN
MANZANA 1**

AL SUR	25.680 MTS. CON LOTE 1 (Reserva)
	10.013 MTS. CON LOTE 1 (Reserva)
	7.936 MTS. CON LOTE 1 (Reserva)
	46.662 MTS. CON LOTE 1 (Reserva)
	13.509 MTS. CON LOTE 1 (Reserva)
	28.100 MTS. CON LOTE 1 (Reserva)
	22.454 MTS. CON LOTE 1 (Reserva)
	34.636 MTS. CON LOTE 1 (Reserva)
	17.876 MTS. CON LOTE 1 (Reserva)
	12.207 MTS. CON LOTE 1 (Reserva)
	13.944 MTS. CON LOTE 1 (Reserva)
	20.560 MTS. CON LOTE 1 (Reserva)
	53.574 MTS. CON LOTE 1 (Reserva)
AL ESTE	12.000 MTS. CON LOTE 15
	11.072 MTS. CON LOTE 16
	26.419 MTS. CON LOTE 34
	87.942 MTS. CON FRACC. BONILLA (Limite de poligono)
	4.923 MTS. CON LOTE 1 (Reserva)
	15.976 MTS. CON LOTE 1 (Reserva)
AL OESTE	80.637 MTS. CON CALLE HACIENDA LA PUNTA
	63.335 MTS. CON CALLE HACIENDA LA PUNTA
	20.000 MTS. CON LOTE 30
	85.702 MTS. CON LOTE 1 (Reserva)

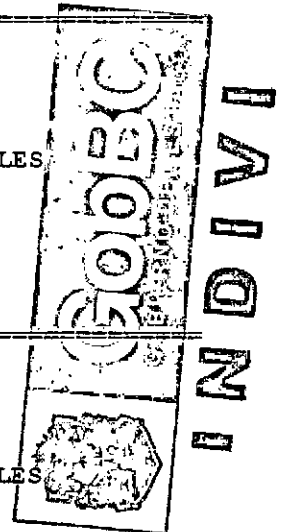
LOTE NO.3 MANZANA 1 SUPERFICIE: 265.309 M² USO: HABITACIONAL
MEDIDAS Y COLINDANCIAS:

AL NORTE	13.525 MTS. CON AVENIDA HACIENDA LOS PORTALES
AL SUR	13.006 MTS. CON LOTE 2 (Reserva)
AL ESTE	20.000 MTS. CON LOTE 4
AL OESTE	20.007 MTS. CON CALLE HACIENDA LA PUNTA

LOTE NO.4 MANZANA 1 SUPERFICIE: 200.000 M² USO: HABITACIONAL
MEDIDAS Y COLINDANCIAS:

AL NORTE	10.000 MTS. CON AVENIDA HACIENDA LOS PORTALES
AL SUR	10.000 MTS. CON LOTE 2 (Reserva)
AL ESTE	20.000 MTS. CON LOTE 5
AL OESTE	20.000 MTS. CON LOTE 3

INDIVI





INSTITUTO PARA EL DESARROLLO INMOBILIARIO Y DE LA VIVIENDA PARA EL ESTADO DE BAJA CALIFORNIA

**MEMORIA DESCRIPTIVA DE LOTIFICACION
HACIENDA SAN MARTIN
MANZANA 1**

=====

LOTE NO.5 MANZANA 1 SUPERFICIE: 200.000 M² USO: HABITACIONAL
MEDIDAS Y COLINDANCIAS:

AL NORTE 10.000 MTS. CON AVENIDA HACIENDA LOS PORTALES
AL SUR 10.000 MTS. CON LOTE 2 (Reserva)
AL ESTE 20.000 MTS. CON LOTE 6
AL OESTE 20.000 MTS. CON LOTE 4

=====

LOTE NO.6 MANZANA 1 SUPERFICIE: 200.000 M² USO: HABITACIONAL
MEDIDAS Y COLINDANCIAS:

AL NORTE 10.000 MTS. CON AVENIDA HACIENDA LOS PORTALES
AL SUR 10.000 MTS. CON LOTE 2 (Reserva)
AL ESTE 20.000 MTS. CON LOTE 7
AL OESTE 20.000 MTS. CON LOTE 5

=====

LOTE NO.7 MANZANA 1 SUPERFICIE: 200.000 M² USO: HABITACIONAL
MEDIDAS Y COLINDANCIAS:

AL NORTE 10.000 MTS. CON AVENIDA HACIENDA LOS PORTALES
AL SUR 10.000 MTS. CON LOTE 2 (Reserva)
AL ESTE 20.000 MTS. CON LOTE 8
AL OESTE 20.000 MTS. CON LOTE 6

=====

LOTE NO.8 MANZANA 1 SUPERFICIE: 200.000 M² USO: HABITACIONAL
MEDIDAS Y COLINDANCIAS:

AL NORTE 10.000 MTS. CON AVENIDA HACIENDA LOS PORTALES
AL SUR 10.000 MTS. CON LOTE 2 (Reserva)
AL ESTE 20.000 MTS. CON LOTE 9
AL OESTE 20.000 MTS. CON LOTE 7



I N D I V I
INDIVI

INSTITUTO PARA EL DESARROLLO INMOBILIARIO Y DE LA VIVIENDA PARA EL ESTADO DE BAJA CALIFORNIA

MEMORIA DESCRIPTIVA DE LOTIFICACION
HACIENDA SAN MARTIN
MANZANA 1

LOTE NO.9 MANZANA 1 SUPERFICIE: 200.000 M² USO: HABITACIONAL
MEDIDAS Y COLINDANCIAS:

AL NORTE 10.000 MTS. CON AVENIDA HACIENDA LOS PORTALES
AL SUR 10.000 MTS. CON LOTE 2 (Reserva)
AL ESTE 20.000 MTS. CON LOTE 10
AL OESTE 20.000 MTS. CON LOTE 8

LOTE NO.10 MANZANA 1 SUPERFICIE: 200.000 M² USO: HABITACIONAL
MEDIDAS Y COLINDANCIAS:

AL NORTE 10.000 MTS. CON AVENIDA HACIENDA LOS PORTALES
AL SUR 10.000 MTS. CON LOTE 2 (Reserva)
AL ESTE 20.000 MTS. CON LOTE 11
AL OESTE 20.000 MTS. CON LOTE 9

LOTE NO.11 MANZANA 1 SUPERFICIE: 200.000 M² USO: HABITACIONAL
MEDIDAS Y COLINDANCIAS:

AL NORTE 10.000 MTS. CON AVENIDA HACIENDA LOS PORTALES
AL SUR 10.000 MTS. CON LOTE 2 (Reserva)
AL ESTE 20.000 MTS. CON LOTE 12
AL OESTE 20.000 MTS. CON LOTE 10

LOTE NO.12 MANZANA 1 SUPERFICIE: 200.000 M² USO: HABITACIONAL
MEDIDAS Y COLINDANCIAS:

AL NORTE 10.000 MTS. CON AVENIDA HACIENDA LOS PORTALES
AL SUR 10.000 MTS. CON LOTE 2 (Reserva)
AL ESTE 20.000 MTS. CON LOTE 13
AL OESTE 20.000 MTS. CON LOTE 11



I N D I V I
INDIVI

INSTITUTO PARA EL DESARROLLO INMOBILIARIO Y DE LA VIVIENDA PARA EL ESTADO DE BAJA CALIFORNIA

**MEMORIA DESCRIPTIVA DE LOTIFICACION
HACIENDA SAN MARTIN
MANZANA 1**

=====

LOTE NO.13 MANZANA 1 SUPERFICIE: 200.000 M² USO: HABITACIONAL
MEDIDAS Y COLINDANCIAS:

AL NORTE 10.000 MTS. CON AVENIDA HACIENDA LOS PORTALES
AL SUR 10.000 MTS. CON LOTE 2 (Reserva)
AL ESTE 20.000 MTS. CON LOTE 14
AL OESTE 20.000 MTS. CON LOTE 12

=====

LOTE NO.14 MANZANA 1 SUPERFICIE: 200.000 M² USO: HABITACIONAL
MEDIDAS Y COLINDANCIAS:

AL NORTE 10.000 MTS. CON AVENIDA HACIENDA LOS PORTALES
AL SUR 10.000 MTS. CON LOTE 2 (Reserva)
AL ESTE 20.000 MTS. CON LOTE 15
AL OESTE 20.000 MTS. CON LOTE 13

=====

LOTE NO.15 MANZANA 1 SUPERFICIE: 207.363 M² USO: HABITACIONAL
MEDIDAS Y COLINDANCIAS:

AL ESTE 12.000 MTS. CON AVENIDA HACIENDA LOS MORALES
21.258 MTS. CON LOTE 16
AL OESTE 20.000 MTS. CON LOTE 14
12.000 MTS. CON LOTE 2 (Reserva)

=====

LOTE NO.16 MANZANA 1 SUPERFICIE: 238.603 M² USO: HABITACIONAL
MEDIDAS Y COLINDANCIAS:

AL ESTE 14.191 MTS. CON AVENIDA HACIENDA LOS MORALES
21.243 MTS. CON LOTE 17
AL OESTE 21.258 MTS. CON LOTE 15
11.072 MTS. CON LOTE 2 (Reserva)



INDIVI



INDIVI

INSTITUTO PARA EL DESARROLLO INMOBILIARIO Y DE LA VIVIENDA PARA EL ESTADO DE BAJA CALIFORNIA

**MEMORIA DESCRIPTIVA DE LOTIFICACION
HACIENDA SAN MARTIN
MANZANA 1**

LOTE NO.17 MANZANA 1 SUPERFICIE: 202.268 M² USO: HABITACIONAL

MEDIDAS Y COLINDANCIAS:

AL NORTE 6.352 MTS. CON AVENIDA HACIENDA LOS MORALES
AL SUR 10.000 MTS. CON LOTE 2 (Reserva)
AL ESTE 3.854 MTS. CON AVENIDA HACIENDA LOS MORALES
20.000 MTS. CON LOTE 18
AL OESTE 21.243 MTS. CON LOTE 16

LOTE NO.18 MANZANA 1 SUPERFICIE: 200.000 M² USO: HABITACIONAL

MEDIDAS Y COLINDANCIAS:

AL NORTE 10.000 MTS. CON AVENIDA HACIENDA LOS MORALES
AL SUR 10.000 MTS. CON LOTE 2 (Reserva)
AL ESTE 20.000 MTS. CON LOTE 19
AL OESTE 20.000 MTS. CON LOTE 17

LOTE NO.19 MANZANA 1 SUPERFICIE: 200.000 M² USO: HABITACIONAL

MEDIDAS Y COLINDANCIAS:

AL NORTE 10.000 MTS. CON AVENIDA HACIENDA LOS MORALES
AL SUR 10.000 MTS. CON LOTE 2 (Reserva)
AL ESTE 20.000 MTS. CON LOTE 20
AL OESTE 20.000 MTS. CON LOTE 18

LOTE NO.20 MANZANA 1 SUPERFICIE: 200.000 M² USO: HABITACIONAL

MEDIDAS Y COLINDANCIAS:

AL NORTE 10.000 MTS. CON AVENIDA HACIENDA LOS MORALES
AL SUR 10.000 MTS. CON LOTE 2 (Reserva)
AL ESTE 20.000 MTS. CON LOTE 21
AL OESTE 20.000 MTS. CON LOTE 19



INDIVI



INDIVI

INSTITUTO PARA EL DESARROLLO INMOBILIARIO Y DE LA VIVIENDA PARA EL ESTADO DE BAJA CALIFORNIA

**MEMORIA DESCRIPTIVA DE LOTIFICACION
HACIENDA SAN MARTIN
MANZANA 1**

LOTE NO.21 MANZANA 1 SUPERFICIE: 200.000 M² USO: HABITACIONAL
MEDIDAS Y COLINDANCIAS:

AL NORTE 10.000 MTS. CON AVENIDA HACIENDA LOS MORALES
AL SUR 10.000 MTS. CON LOTE 2 (Reserva)
AL ESTE 20.000 MTS. CON LOTE 22
AL OESTE 20.000 MTS. CON LOTE 20

LOTE NO.22 MANZANA 1 SUPERFICIE: 200.000 M² USO: HABITACIONAL
MEDIDAS Y COLINDANCIAS:

AL NORTE 10.000 MTS. CON AVENIDA HACIENDA LOS MORALES
AL SUR 10.000 MTS. CON LOTE 2 (Reserva)
AL ESTE 20.000 MTS. CON LOTE 23
AL OESTE 20.000 MTS. CON LOTE 21

LOTE NO.23 MANZANA 1 SUPERFICIE: 200.000 M² USO: HABITACIONAL
MEDIDAS Y COLINDANCIAS:

AL NORTE 10.000 MTS. CON AVENIDA HACIENDA LOS MORALES
AL SUR 10.000 MTS. CON LOTE 2 (Reserva)
AL ESTE 20.000 MTS. CON LOTE 24
AL OESTE 20.000 MTS. CON LOTE 22

LOTE NO.24 MANZANA 1 SUPERFICIE: 200.000 M² USO: HABITACIONAL
MEDIDAS Y COLINDANCIAS:

AL NORTE 10.000 MTS. CON AVENIDA HACIENDA LOS MORALES
AL SUR 10.000 MTS. CON LOTE 2 (Reserva)
AL ESTE 20.000 MTS. CON LOTE 25
AL OESTE 20.000 MTS. CON LOTE 23



INDIVI

INSTITUTO PARA EL DESARROLLO INMOBILIARIO Y DE LA VIVIENDA PARA EL ESTADO DE BAJA CALIFORNIA

**MEMORIA DESCRIPTIVA DE LOTIFICACION
HACIENDA SAN MARTIN
MANZANA 1**

=====

LOTE NO.25 MANZANA 1 SUPERFICIE: 200.000 M² USO: HABITACIONAL

MEDIDAS Y COLINDANCIAS:

AL NORTE 10.000 MTS. CON AVENIDA HACIENDA LOS MORALES
AL SUR 10.000 MTS. CON LOTE 2 (Reserva)
AL ESTE 20.000 MTS. CON LOTE 26
AL OESTE 20.000 MTS. CON LOTE 24

=====

LOTE NO.26 MANZANA 1 SUPERFICIE: 200.000 M² USO: HABITACIONAL

MEDIDAS Y COLINDANCIAS:

AL NORTE 10.000 MTS. CON AVENIDA HACIENDA LOS MORALES
AL SUR 10.000 MTS. CON LOTE 2 (Reserva)
AL ESTE 20.000 MTS. CON LOTE 27
AL OESTE 20.000 MTS. CON LOTE 25

=====

LOTE NO.27 MANZANA 1 SUPERFICIE: 200.000 M² USO: HABITACIONAL

MEDIDAS Y COLINDANCIAS:

AL NORTE 10.000 MTS. CON AVENIDA HACIENDA LOS MORALES
AL SUR 10.000 MTS. CON LOTE 2 (Reserva)
AL ESTE 20.000 MTS. CON LOTE 28
AL OESTE 20.000 MTS. CON LOTE 26

=====

LOTE NO.28 MANZANA 1 SUPERFICIE: 200.000 M² USO: HABITACIONAL

MEDIDAS Y COLINDANCIAS:

AL NORTE 10.000 MTS. CON AVENIDA HACIENDA LOS MORALES
AL SUR 10.000 MTS. CON LOTE 2 (Reserva)
AL ESTE 20.000 MTS. CON LOTE 29
AL OESTE 20.000 MTS. CON LOTE 27



INDIVI

INSTITUTO PARA EL DESARROLLO INMOBILIARIO Y DE LA VIVIENDA PARA EL ESTADO DE BAJA CALIFORNIA

**MEMORIA DESCRIPTIVA DE LOTIFICACION
HACIENDA SAN MARTIN
MANZANA 1**

LOTE NO.29 MANZANA 1 SUPERFICIE: 200.000 M² USO: HABITACIONAL

MEDIDAS Y COLINDANCIAS:

AL NORTE 10.000 MTS. CON AVENIDA HACIENDA LOS MORALES
AL SUR 10.000 MTS. CON LOTE 2 (Reserva)
AL ESTE 20.000 MTS. CON LOTE 30
AL OESTE 20.000 MTS. CON LOTE 28

LOTE NO.30 MANZANA 1 SUPERFICIE: 200.000 M² USO: HABITACIONAL

MEDIDAS Y COLINDANCIAS:

AL NORTE 10.000 MTS. CON AVENIDA HACIENDA LOS MORALES
AL SUR 10.000 MTS. CON LOTE 2 (Reserva)
AL ESTE 20.000 MTS. CON LOTE 2 (Reserva)
AL OESTE 20.000 MTS. CON LOTE 29

LOTE NO.34 MANZANA 1 SUPERFICIE: 212.612 M² USO: HABITACIONAL

MEDIDAS Y COLINDANCIAS:

AL NORTE 2.000 MTS. CON AVENIDA HACIENDA LOS MORALES
6.035 MTS. CON AVENIDA HACIENDA LOS MORALES
AL SUR 13.226 MTS. CON LOTE 2 (Reserva)
AL ESTE 20.000 MTS. CON LOTE 35
AL OESTE 26.419 MTS. CON LOTE 2 (Reserva)

LOTE NO.35 MANZANA 1 SUPERFICIE: 190.000 M² USO: HABITACIONAL

MEDIDAS Y COLINDANCIAS:

AL NORTE 9.500 MTS. CON AVENIDA HACIENDA LOS MORALES
AL SUR 9.500 MTS. CON LOTE 2 (Reserva)
AL ESTE 20.000 MTS. CON LOTE 36
AL OESTE 20.000 MTS. CON LOTE 34



INDIVI

INDIVI

INSTITUTO PARA EL DESARROLLO INMOBILIARIO Y DE LA VIVIENDA PARA EL ESTADO DE BAJA CALIFORNIA

**MEMORIA DESCRIPTIVA DE LOTIFICACION
HACIENDA SAN MARTIN
MANZANA 1**

=====

LOTE NO.36 MANZANA 1 SUPERFICIE: 200.000 M² USO: HABITACIONAL
MEDIDAS Y COLINDANCIAS:

AL NORTE 10.000 MTS. CON AVENIDA HACIENDA LOS MORALES
AL SUR 10.000 MTS. CON LOTE 2 (Reserva)
AL ESTE 20.000 MTS. CON LOTE 37
AL OESTE 20.000 MTS. CON LOTE 35

=====

LOTE NO.37 MANZANA 1 SUPERFICIE: 200.000 M² USO: HABITACIONAL
MEDIDAS Y COLINDANCIAS:

AL NORTE 10.000 MTS. CON AVENIDA HACIENDA LOS MORALES
AL SUR 10.000 MTS. CON LOTE 2 (Reserva)
AL ESTE 20.000 MTS. CON LOTE 38
AL OESTE 20.000 MTS. CON LOTE 36

=====

LOTE NO.38 MANZANA 1 SUPERFICIE: 187.940 M² USO: HABITACIONAL
MEDIDAS Y COLINDANCIAS:

AL NORTE 9.397 MTS. CON AVENIDA HACIENDA LOS MORALES
AL SUR 9.397 MTS. CON LOTE 2 (Reserva)
AL ESTE 20.000 MTS. CON LOTE 39
AL OESTE 20.000 MTS. CON LOTE 37


=====

LOTE NO.39 MANZANA 1 SUPERFICIE: 212.060 M² USO: HABITACIONAL
MEDIDAS Y COLINDANCIAS:

AL NORTE 10.603 MTS. CON AVENIDA HACIENDA LOS MORALES
AL SUR 10.603 MTS. CON LOTE 2 (Reserva)
AL ESTE 20.000 MTS. CON LOTE 40
AL OESTE 20.000 MTS. CON LOTE 38



INDIVI



INDIVI

INSTITUTO PARA EL DESARROLLO INMOBILIARIO Y DE LA VIVIENDA PARA EL ESTADO DE BAJA CALIFORNIA

**MEMORIA DESCRIPTIVA DE LOTIFICACION
HACIENDA SAN MARTIN
MANZANA 1**

=====

LOTE NO.40 MANZANA 1 SUPERFICIE: 217.890 M² USO: HABITACIONAL
MEDIDAS Y COLINDANCIAS:

AL NORTE 10.000 MTS. CON AVENIDA HACIENDA LOS MORALES
AL SUR 4.066 MTS. CON LOTE 2 (Reserva)
8.460 MTS. CON LOTE 2 (Reserva)
AL ESTE 26.030 MTS. CON LOTE 41
AL OESTE 20.000 MTS. CON LOTE 39

=====

LOTE NO.41 MANZANA 1 SUPERFICIE: 282.063 M² USO: HABITACIONAL
MEDIDAS Y COLINDANCIAS:

AL NORTE 8.918 MTS. CON AVENIDA HACIENDA LOS MORALES
AL SUR 13.488 MTS. CON LOTE 2 (Reserva)
AL ESTE 35.647 MTS. CON LOTE 42
AL OESTE 26.030 MTS. CON LOTE 40

=====

LOTE NO.42 MANZANA 1 SUPERFICIE: 448.308 M² USO: HABITACIONAL
MEDIDAS Y COLINDANCIAS:

AL NORTE 8.000 MTS. CON AVENIDA HACIENDA LOS MORALES
10.080 MTS. CON LOTE 43
10.087 MTS. CON LOTE 44
AL ESTE 30.321 MTS. CON FRACC. BONILLA (Limite de poligono)
AL OESTE 35.647 MTS. CON LOTE 41

=====

LOTE NO.43 MANZANA 1 SUPERFICIE: 248.388 M² USO: HABITACIONAL
MEDIDAS Y COLINDANCIAS:

AL NORTE 10.080 MTS. CON AVENIDA HACIENDA LOS PORTALES
AL SUR 10.080 MTS. CON LOTE 42
AL ESTE 24.640 MTS. CON LOTE 44
AL OESTE 24.643 MTS. CON AVENIDA HACIENDA LOS MORALES

INSTITUTO PARA EL DESARROLLO INMOBILIARIO Y DE LA VIVIENDA PARA EL ESTADO DE BAJA CALIFORNIA

**MEMORIA DESCRIPTIVA DE LOTIFICACION
HACIENDA SAN MARTIN
MANZANA 1**

LOTE NO.44 MANZANA 1 SUPERFICIE: 248.456 M² USO: HABITACIONAL
MEDIDAS Y COLINDANCIAS:


AL NORTE	10.081 MTS. CON AVENIDA HACIENDA LOS PORTALES
AL SUR	10.087 MTS. CON LOTE 42
AL ESTE	24.638 MTS. CON FRACC. BONILLA (Limite de poligono)
AL OESTE	24.640 MTS. CON LOTE 43

Sin validez oficial



I N D I V I

INDIVI



INSTITUTO PARA EL DESARROLLO INMOBILIARIO Y DE LA VIVIENDA PARA EL ESTADO DE BAJA CALIFORNIA

MEMORIA DESCRIPTIVA DE LOTIFICACION
HACIENDA SAN MARTIN
MANZANA 2

LOTE NO.1 MANZANA 2 SUPERFICIE: 314.132 M² USO: HABITACIONAL
MEDIDAS Y COLINDANCIAS:

AL NORTE 40.386 MTS. CON AVENIDA HACIENDA LOS PORTALES
AL SUR 30.544 MTS. CON LOTE 26
6.000 MTS. CON LOTE 25
AL ESTE 17.192 MTS. CON LOTE 2

LOTE NO.2 MANZANA 2 SUPERFICIE: 201.620 M² USO: HABITACIONAL
MEDIDAS Y COLINDANCIAS:

AL NORTE 4.531 MTS. CON AVENIDA HACIENDA LOS PORTALES
6.596 MTS. CON AVENIDA HACIENDA LOS PORTALES
AL SUR 10.500 MTS. CON LOTE 25
AL ESTE 20.000 MTS. CON LOTE 3
AL OESTE 17.192 MTS. CON LOTE 1

LOTE NO.3 MANZANA 2 SUPERFICIE: 200.000 M² USO: HABITACIONAL
MEDIDAS Y COLINDANCIAS:

AL NORTE 10.000 MTS. CON AVENIDA HACIENDA LOS PORTALES
AL SUR 10.000 MTS. CON LOTE 24
AL ESTE 20.000 MTS. CON LOTE 4
AL OESTE 20.000 MTS. CON LOTE 2

LOTE NO.4 MANZANA 2 SUPERFICIE: 200.000 M² USO: HABITACIONAL
MEDIDAS Y COLINDANCIAS:

AL NORTE 10.000 MTS. CON AVENIDA HACIENDA LOS PORTALES
AL SUR 10.000 MTS. CON LOTE 23
AL ESTE 20.000 MTS. CON LOTE 5
AL OESTE 20.000 MTS. CON LOTE 3



I N D I V I

INDIVI

INSTITUTO PARA EL DESARROLLO INMOBILIARIO Y DE LA VIVIENDA PARA EL ESTADO DE BAJA CALIFORNIA

**MEMORIA DESCRIPTIVA DE LOTIFICACION
HACIENDA SAN MARTIN
MANZANA 2**

=====

LOTE NO.5 MANZANA 2 SUPERFICIE: 200.000 M² USO: HABITACIONAL
MEDIDAS Y COLINDANCIAS:

AL NORTE 10.000 MTS. CON AVENIDA HACIENDA LOS PORTALES
AL SUR 10.000 MTS. CON LOTE 22
AL ESTE 20.000 MTS. CON LOTE 6
AL OESTE 20.000 MTS. CON LOTE 4

=====

LOTE NO.6 MANZANA 2 SUPERFICIE: 200.000 M² USO: HABITACIONAL
MEDIDAS Y COLINDANCIAS:

AL NORTE 10.000 MTS. CON AVENIDA HACIENDA LOS PORTALES
AL SUR 10.000 MTS. CON LOTE 21
AL ESTE 20.000 MTS. CON LOTE 7
AL OESTE 20.000 MTS. CON LOTE 5

=====

LOTE NO.7 MANZANA 2 SUPERFICIE: 200.000 M² USO: HABITACIONAL
MEDIDAS Y COLINDANCIAS:

AL NORTE 10.000 MTS. CON AVENIDA HACIENDA LOS PORTALES
AL SUR 10.000 MTS. CON LOTE 20
AL ESTE 20.000 MTS. CON LOTE 8
AL OESTE 20.000 MTS. CON LOTE 6

=====

LOTE NO.8 MANZANA 2 SUPERFICIE: 200.000 M² USO: HABITACIONAL
MEDIDAS Y COLINDANCIAS:

AL NORTE 10.000 MTS. CON AVENIDA HACIENDA LOS PORTALES
AL SUR 10.000 MTS. CON LOTE 19
AL ESTE 20.000 MTS. CON LOTE 9
AL OESTE 20.000 MTS. CON LOTE 7



**INDIVI
INDIVI**

INSTITUTO PARA EL DESARROLLO INMOBILIARIO Y DE LA VIVIENDA PARA EL ESTADO DE BAJA CALIFORNIA

**MEMORIA DESCRIPTIVA DE LOTIFICACION
HACIENDA SAN MARTIN
MANZANA 2**

=====

LOTE NO.9 MANZANA 2 SUPERFICIE: 200.000 M² USO: HABITACIONAL
MEDIDAS Y COLINDANCIAS:

AL NORTE 10.000 MTS. CON AVENIDA HACIENDA LOS PORTALES
AL SUR 10.000 MTS. CON LOTE 18
AL ESTE 20.000 MTS. CON LOTE 10
AL OESTE 20.000 MTS. CON LOTE 8

=====

LOTE NO.10 MANZANA 2 SUPERFICIE: 200.000 M² USO: HABITACIONAL
MEDIDAS Y COLINDANCIAS:

AL NORTE 10.000 MTS. CON AVENIDA HACIENDA LOS PORTALES
AL SUR 9.000 MTS. CON LOTE 17
1.000 MTS. CON LOTE 13
AL ESTE 20.000 MTS. CON LOTE 11
AL OESTE 20.000 MTS. CON LOTE 9

=====

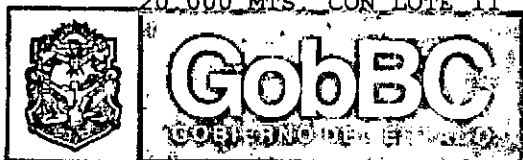
LOTE NO.11 MANZANA 2 SUPERFICIE: 200.000 M² USO: HABITACIONAL
MEDIDAS Y COLINDANCIAS:

AL NORTE 10.000 MTS. CON AVENIDA HACIENDA LOS PORTALES
AL SUR 10.000 MTS. CON LOTE 13
AL ESTE 20.000 MTS. CON LOTE 12
AL OESTE 20.000 MTS. CON LOTE 10

=====

LOTE NO.12 MANZANA 2 SUPERFICIE: 200.000 M² USO: HABITACIONAL
MEDIDAS Y COLINDANCIAS:

AL NORTE 10.000 MTS. CON AVENIDA HACIENDA LOS PORTALES
AL SUR 9.000 MTS. CON LOTE 13
1.000 MTS. CON CALLE HACIENDA LOS ARCOS
AL ESTE 20.000 MTS. CON CALLE HACIENDA LOS ARCOS
AL OESTE 20.000 MTS. CON LOTE 11



I N D I V I

INSTITUTO PARA EL DESARROLLO INMOBILIARIO Y DE LA VIVIENDA PARA EL ESTADO DE BAJA CALIFORNIA

**MEMORIA DESCRIPTIVA DE LOTIFICACION
HACIENDA SAN MARTIN
MANZANA 2**

LOTE NO.13 MANZANA 2 SUPERFICIE: 200.000 M² USO: HABITACIONAL
MEDIDAS Y COLINDANCIAS:

AL NORTE 9.000 MTS. CON LOTE 12
10.000 MTS. CON LOTE 11
1.000 MTS. CON LOTE 10
AL SUR 20.000 MTS. CON LOTE 14
AL ESTE 10.000 MTS. CON CALLE HACIENDA LOS ARCOS
AL OESTE 10.000 MTS. CON LOTE 17

LOTE NO.14 MANZANA 2 SUPERFICIE: 200.000 M² USO: HABITACIONAL
MEDIDAS Y COLINDANCIAS:

AL NORTE 20.000 MTS. CON LOTE 13
AL SUR 20.000 MTS. CON LOTE 15
AL ESTE 10.000 MTS. CON CALLE HACIENDA LOS ARCOS
AL OESTE 10.000 MTS. CON LOTE 17

LOTE NO.15 MANZANA 2 SUPERFICIE: 200.000 M² USO: HABITACIONAL
MEDIDAS Y COLINDANCIAS:

AL NORTE 20.000 MTS. CON LOTE 14
AL SUR 20.000 MTS. CON LOTE 16
AL ESTE 10.000 MTS. CON CALLE HACIENDA LOS ARCOS
AL OESTE 10.000 MTS. CON LOTE 17

LOTE NO.16 MANZANA 2 SUPERFICIE: 186.646 M² USO: HABITACIONAL
MEDIDAS Y COLINDANCIAS:

AL NORTE 20.000 MTS. CON LOTE 15
AL SUR 20.539 MTS. CON AVENIDA HACIENDA LOS MORALES
AL ESTE 11.669 MTS. CON CALLE HACIENDA LOS ARCOS
AL OESTE 6.996 MTS. CON LOTE 17

INSTITUTO PARA EL DESARROLLO INMOBILIARIO Y DE LA VIVIENDA PARA EL ESTADO DE BAJA CALIFORNIA

**MEMORIA DESCRIPTIVA DE LOTIFICACION
HACIENDA SAN MARTIN
MANZANA 2**

LOTE NO.17 MANZANA 2 SUPERFICIE: 323.496 M² USO: HABITACIONAL
MEDIDAS Y COLINDANCIAS:

AL NORTE 9.000 MTS. CON LOTE 10
AL SUR 9.242 MTS. CON AVENIDA HACIENDA LOS MORALES
AL ESTE 10.000 MTS. CON LOTE 13
10.000 MTS. CON LOTE 14
10.000 MTS. CON LOTE 15
6.996 MTS. CON LOTE 16
AL OESTE 34.892 MTS. CON LOTE 18

LOTE NO.18 MANZANA 2 SUPERFICIE: 337.241 M² USO: HABITACIONAL
MEDIDAS Y COLINDANCIAS:

AL NORTE 10.000 MTS. CON LOTE 9
AL SUR 10.269 MTS. CON AVENIDA HACIENDA LOS MORALES
AL ESTE 34.892 MTS. CON LOTE 17
AL OESTE 32.556 MTS. CON LOTE 19

LOTE NO.19 MANZANA 2 SUPERFICIE: 313.873 M² USO: HABITACIONAL
MEDIDAS Y COLINDANCIAS:

AL NORTE 10.000 MTS. CON LOTE 8
AL SUR 10.269 MTS. CON AVENIDA HACIENDA LOS MORALES
AL ESTE 32.556 MTS. CON LOTE 18
AL OESTE 30.219 MTS. CON LOTE 20

LOTE NO.20 MANZANA 2 SUPERFICIE: 290.506 M² USO: HABITACIONAL
MEDIDAS Y COLINDANCIAS:

AL NORTE 10.000 MTS. CON LOTE 7
AL SUR 10.269 MTS. CON AVENIDA HACIENDA LOS MORALES
AL ESTE 30.219 MTS. CON LOTE 19
AL OESTE 27.882 MTS. CON LOTE 21



INDIVIDUAL

INSTITUTO PARA EL DESARROLLO INMOBILIARIO Y DE LA VIVIENDA PARA EL ESTADO DE BAJA CALIFORNIA

**MEMORIA DESCRIPTIVA DE LOTIFICACION
HACIENDA SAN MARTIN
MANZANA 2**

LOTE NO.21 MANZANA 2 SUPERFICIE: 267.138 M² USO: HABITACIONAL
MEDIDAS Y COLINDANCIAS:

AL NORTE 10.000 MTS. CON LOTE 6
AL SUR 10.269 MTS. CON AVENIDA HACIENDA LOS MORALES
AL ESTE 27.882 MTS. CON LOTE 20
AL OESTE 25.545 MTS. CON LOTE 22

LOTE NO.22 MANZANA 2 SUPERFICIE: 243.771 M² USO: HABITACIONAL
MEDIDAS Y COLINDANCIAS:

AL NORTE 10.000 MTS. CON LOTE 5
AL SUR 10.269 MTS. CON AVENIDA HACIENDA LOS MORALES
AL ESTE 25.545 MTS. CON LOTE 21
AL OESTE 23.209 MTS. CON LOTE 23

LOTE NO.23 MANZANA 2 SUPERFICIE: 220.403 M² USO: HABITACIONAL
MEDIDAS Y COLINDANCIAS:

AL NORTE 10.000 MTS. CON LOTE 4
AL SUR 10.269 MTS. CON AVENIDA HACIENDA LOS MORALES
AL ESTE 23.209 MTS. CON LOTE 22
AL OESTE 20.872 MTS. CON LOTE 24

LOTE NO.24 MANZANA 2 SUPERFICIE: 197.035 M² USO: HABITACIONAL
MEDIDAS Y COLINDANCIAS:

AL NORTE 10.000 MTS. CON LOTE 3
AL SUR 10.269 MTS. CON AVENIDA HACIENDA LOS MORALES
AL ESTE 20.872 MTS. CON LOTE 23
AL OESTE 18.535 MTS. CON LOTE 25



I N D I V I
INDIVI

INSTITUTO PARA EL DESARROLLO INMOBILIARIO Y DE LA VIVIENDA PARA EL ESTADO DE BAJA CALIFORNIA

**MEMORIA DESCRIPTIVA DE LOTIFICACION
HACIENDA SAN MARTIN
MANZANA 2**

LOTE NO.25 MANZANA 2 SUPERFICIE: 274.021 M² USO: HABITACIONAL
MEDIDAS Y COLINDANCIAS:

AL NORTE 10.500 MTS. CON LOTE 2
6.000 MTS. CON LOTE 1
AL SUR 16.944 MTS. CON AVENIDA HACIENDA LOS MORALES
AL ESTE 18.535 MTS. CON LOTE 24
AL OESTE 14.680 MTS. CON LOTE 26

LOTE NO.26 MANZANA 2 SUPERFICIE: 291.403 M² USO: HABITACIONAL
MEDIDAS Y COLINDANCIAS:

AL NORTE 30.544 MTS. CON LOTE 1
1.381 MTS. CON AVENIDA HACIENDA LOS PORTALES
AL SUR 15.128 MTS. CON AVENIDA HACIENDA LOS MORALES
AL ESTE 14.680 MTS. CON LOTE 25
AL OESTE 20.113 MTS. CON AVENIDA HACIENDA LOS MORALES



INDIVI

INDIVI

INSTITUTO PARA EL DESARROLLO INMOBILIARIO Y DE LA VIVIENDA PARA EL ESTADO DE BAJA CALIFORNIA

**MEMORIA DESCRIPTIVA DE LOTIFICACION
HACIENDA SAN MARTIN
MANZANA 3**

=====

LOTE NO.1 MANZANA 3 SUPERFICIE: 200.000 M² USO: HABITACIONAL
MEDIDAS Y COLINDANCIAS:

AL NORTE 10.000 MTS. CON CALLE HACIENDA LOS PINOS
AL SUR 10.000 MTS. CON LOTE 34
AL ESTE 20.000 MTS. CON LOTE 2
AL OESTE 20.000 MTS. CON AVENIDA HACIENDA LAS COLINAS

=====

LOTE NO.2 MANZANA 3 SUPERFICIE: 200.000 M² USO: HABITACIONAL
MEDIDAS Y COLINDANCIAS:

AL NORTE 10.000 MTS. CON CALLE HACIENDA LOS PINOS
AL SUR 10.000 MTS. CON LOTE 33
AL ESTE 20.000 MTS. CON LOTE 3
AL OESTE 20.000 MTS. CON LOTE 1

=====

LOTE NO.3 MANZANA 3 SUPERFICIE: 200.000 M² USO: HABITACIONAL
MEDIDAS Y COLINDANCIAS:

AL NORTE 10.000 MTS. CON CALLE HACIENDA LOS PINOS
AL SUR 10.000 MTS. CON LOTE 32
AL ESTE 20.000 MTS. CON LOTE 4
AL OESTE 20.000 MTS. CON LOTE 2

=====

LOTE NO.4 MANZANA 3 SUPERFICIE: 200.000 M² USO: HABITACIONAL
MEDIDAS Y COLINDANCIAS:

AL NORTE 10.000 MTS. CON CALLE HACIENDA LOS PINOS
AL SUR 10.000 MTS. CON LOTE 31
AL ESTE 20.000 MTS. CON LOTE 5
AL OESTE 20.000 MTS. CON LOTE 3



INDIVI

INDIVI

INSTITUTO PARA EL DESARROLLO INMOBILIARIO Y DE LA VIVIENDA PARA EL ESTADO DE BAJA CALIFORNIA

**MEMORIA DESCRIPTIVA DE LOTIFICACION
HACIENDA SAN MARTIN
MANZANA 3**

LOTE NO.5 MANZANA 3 SUPERFICIE: 200.000 M² USO: HABITACIONAL
MEDIDAS Y COLINDANCIAS:

AL NORTE 10.000 MTS. CON CALLE HACIENDA LOS PINOS
AL SUR 10.000 MTS. CON LOTE 30
AL ESTE 20.000 MTS. CON LOTE 6
AL OESTE 20.000 MTS. CON LOTE 4

LOTE NO.6 MANZANA 3 SUPERFICIE: 200.000 M² USO: HABITACIONAL
MEDIDAS Y COLINDANCIAS:

AL NORTE 10.000 MTS. CON CALLE HACIENDA LOS PINOS
AL SUR 10.000 MTS. CON LOTE 29
AL ESTE 20.000 MTS. CON LOTE 7
AL OESTE 20.000 MTS. CON LOTE 5

LOTE NO.7 MANZANA 3 SUPERFICIE: 200.000 M² USO: HABITACIONAL
MEDIDAS Y COLINDANCIAS:

AL NORTE 10.000 MTS. CON CALLE HACIENDA LOS PINOS
AL SUR 10.000 MTS. CON LOTE 28
AL ESTE 20.000 MTS. CON LOTE 8
AL OESTE 20.000 MTS. CON LOTE 6

LOTE NO.8 MANZANA 3 SUPERFICIE: 200.000 M² USO: HABITACIONAL
MEDIDAS Y COLINDANCIAS:

AL NORTE 10.000 MTS. CON CALLE HACIENDA LOS PINOS
AL SUR 10.000 MTS. CON LOTE 27
AL ESTE 20.000 MTS. CON LOTE 9
AL OESTE 20.000 MTS. CON LOTE 7



I N D I V I

INDIVI

INSTITUTO PARA EL DESARROLLO INMOBILIARIO Y DE LA VIVIENDA PARA EL ESTADO DE BAJA CALIFORNIA

**MEMORIA DESCRIPTIVA DE LOTIFICACION
HACIENDA SAN MARTIN
MANZANA 3**

=====

LOTE NO.9 MANZANA 3 SUPERFICIE: 200.000 M² USO: HABITACIONAL
MEDIDAS Y COLINDANCIAS:

AL NORTE 10.000 MTS. CON CALLE HACIENDA LOS PINOS
AL SUR 10.000 MTS. CON LOTE 26
AL ESTE 20.000 MTS. CON LOTE 10
AL OESTE 20.000 MTS. CON LOTE 8

=====

LOTE NO.10 MANZANA 3 SUPERFICIE: 200.000 M² USO: HABITACIONAL
MEDIDAS Y COLINDANCIAS:

AL NORTE 10.000 MTS. CON CALLE HACIENDA LOS PINOS
AL SUR 10.000 MTS. CON LOTE 25
AL ESTE 20.000 MTS. CON LOTE 11
AL OESTE 20.000 MTS. CON LOTE 9

=====

LOTE NO.11 MANZANA 3 SUPERFICIE: 200.000 M² USO: HABITACIONAL
MEDIDAS Y COLINDANCIAS:

AL NORTE 10.000 MTS. CON CALLE HACIENDA LOS PINOS
AL SUR 10.000 MTS. CON LOTE 24
AL ESTE 20.000 MTS. CON LOTE 12
AL OESTE 20.000 MTS. CON LOTE 10

=====

LOTE NO.12 MANZANA 3 SUPERFICIE: 200.000 M² USO: HABITACIONAL
MEDIDAS Y COLINDANCIAS:

AL NORTE 10.000 MTS. CON CALLE HACIENDA LOS PINOS
AL SUR 10.000 MTS. CON LOTE 23
AL ESTE 20.000 MTS. CON LOTE 13
AL OESTE 20.000 MTS. CON LOTE 11



I N D I V I

INDIVI

INSTITUTO PARA EL DESARROLLO INMOBILIARIO Y DE LA VIVIENDA PARA EL ESTADO DE BAJA CALIFORNIA

**MEMORIA DESCRIPTIVA DE LOTIFICACION
HACIENDA SAN MARTIN
MANZANA 3**

LOTE NO.13 MANZANA 3 SUPERFICIE: 200.000 M² USO: HABITACIONAL
MEDIDAS Y COLINDANCIAS:

AL NORTE 10.000 MTS. CON CALLE HACIENDA LOS PINOS
AL SUR 10.000 MTS. CON LOTE 22
AL ESTE 20.000 MTS. CON LOTE 14
AL OESTE 20.000 MTS. CON LOTE 12

LOTE NO.14 MANZANA 3 SUPERFICIE: 200.000 M² USO: HABITACIONAL
MEDIDAS Y COLINDANCIAS:

AL NORTE 10.000 MTS. CON CALLE HACIENDA LOS PINOS
AL SUR 10.000 MTS. CON LOTE 21
AL ESTE 20.000 MTS. CON LOTE 15
AL OESTE 20.000 MTS. CON LOTE 13

LOTE NO.15 MANZANA 3 SUPERFICIE: 200.000 M² USO: HABITACIONAL
MEDIDAS Y COLINDANCIAS:

AL NORTE 10.000 MTS. CON CALLE HACIENDA LOS PINOS
AL SUR 10.000 MTS. CON LOTE 20
AL ESTE 20.000 MTS. CON LOTE 16
AL OESTE 20.000 MTS. CON LOTE 14

LOTE NO.16 MANZANA 3 SUPERFICIE: 200.000 M² USO: HABITACIONAL
MEDIDAS Y COLINDANCIAS:

AL NORTE 10.000 MTS. CON CALLE HACIENDA LOS PINOS
AL SUR 10.000 MTS. CON LOTE 19
AL ESTE 20.000 MTS. CON LOTE 17
AL OESTE 20.000 MTS. CON LOTE 15



INDIVI

INDIVI

INSTITUTO PARA EL DESARROLLO INMOBILIARIO Y DE LA VIVIENDA PARA EL ESTADO DE BAJA CALIFORNIA

**MEMORIA DESCRIPTIVA DE LOTIFICACION
HACIENDA SAN MARTIN
MANZANA 3**

LOTE NO.17 MANZANA 3 SUPERFICIE: 293.624 M² USO: HABITACIONAL
MEDIDAS Y COLINDANCIAS:

AL NORTE 14.679 MTS. CON CALLE HACIENDA LOS PINOS
AL SUR 14.684 MTS. CON LOTE 18
AL ESTE 20.000 MTS. CON AVENIDA HACIENDA LOS MORALES
AL OESTE 20.000 MTS. CON LOTE 16

LOTE NO.18 MANZANA 3 SUPERFICIE: 293.719 M² USO: HABITACIONAL
MEDIDAS Y COLINDANCIAS:

AL NORTE 14.684 MTS. CON LOTE 17
AL SUR 14.688 MTS. CON AVENIDA HACIENDA LOS PORTALES
AL ESTE 20.000 MTS. CON AVENIDA HACIENDA LOS MORALES
AL OESTE 20.000 MTS. CON LOTE 19

LOTE NO.19 MANZANA 3 SUPERFICIE: 200.000 M² USO: HABITACIONAL
MEDIDAS Y COLINDANCIAS:

AL NORTE 10.000 MTS. CON LOTE 16
AL SUR 10.000 MTS. CON AVENIDA HACIENDA LOS PORTALES
AL ESTE 20.000 MTS. CON LOTE 18
AL OESTE 20.000 MTS. CON LOTE 20

LOTE NO.20 MANZANA 3 SUPERFICIE: 200.000 M² USO: HABITACIONAL
MEDIDAS Y COLINDANCIAS:

AL NORTE 10.000 MTS. CON LOTE 15
AL SUR 10.000 MTS. CON AVENIDA HACIENDA LOS PORTALES
AL ESTE 20.000 MTS. CON LOTE 19
AL OESTE 20.000 MTS. CON LOTE 21



INDIVI

INDIVI

INSTITUTO PARA EL DESARROLLO INMOBILIARIO Y DE LA VIVIENDA PARA EL ESTADO DE BAJA CALIFORNIA

**MEMORIA DESCRIPTIVA DE LOTIFICACION
HACIENDA SAN MARTIN
MANZANA 3**

LOTE NO.21 MANZANA 3 SUPERFICIE: 200.000 M² USO: HABITACIONAL
MEDIDAS Y COLINDANCIAS:

AL NORTE 10.000 MTS. CON LOTE 14
AL SUR 10.000 MTS. CON AVENIDA HACIENDA LOS PORTALES
AL ESTE 20.000 MTS. CON LOTE 20
AL OESTE 20.000 MTS. CON LOTE 22

LOTE NO.22 MANZANA 3 SUPERFICIE: 200.000 M² USO: HABITACIONAL
MEDIDAS Y COLINDANCIAS:

AL NORTE 10.000 MTS. CON LOTE 13
AL SUR 10.000 MTS. CON AVENIDA HACIENDA LOS PORTALES
AL ESTE 20.000 MTS. CON LOTE 21
AL OESTE 20.000 MTS. CON LOTE 23

LOTE NO.23 MANZANA 3 SUPERFICIE: 200.000 M² USO: HABITACIONAL
MEDIDAS Y COLINDANCIAS:

AL NORTE 10.000 MTS. CON LOTE 12
AL SUR 10.000 MTS. CON AVENIDA HACIENDA LOS PORTALES
AL ESTE 20.000 MTS. CON LOTE 22
AL OESTE 20.000 MTS. CON LOTE 24

LOTE NO.24 MANZANA 3 SUPERFICIE: 200.000 M² USO: HABITACIONAL
MEDIDAS Y COLINDANCIAS:

AL NORTE 10.000 MTS. CON LOTE 11
AL SUR 10.000 MTS. CON AVENIDA HACIENDA LOS PORTALES
AL ESTE 20.000 MTS. CON LOTE 23
AL OESTE 20.000 MTS. CON LOTE 25



INDIVI

INDIVI

INSTITUTO PARA EL DESARROLLO INMOBILIARIO Y DE LA VIVIENDA PARA EL ESTADO DE BAJA CALIFORNIA

MEMORIA DESCRIPTIVA DE LOTIFICACION
HACIENDA SAN MARTIN
MANZANA 3

LOTE NO.25 MANZANA 3 SUPERFICIE: 200.000 M² USO: HABITACIONAL
MEDIDAS Y COLINDANCIAS:

AL NORTE 10.000 MTS. CON LOTE 10
AL SUR 10.000 MTS. CON AVENIDA HACIENDA LOS PORTALES
AL ESTE 20.000 MTS. CON LOTE 24
AL OESTE 20.000 MTS. CON LOTE 26

LOTE NO.26 MANZANA 3 SUPERFICIE: 200.000 M² USO: HABITACIONAL
MEDIDAS Y COLINDANCIAS:

AL NORTE 10.000 MTS. CON LOTE 9
AL SUR 10.000 MTS. CON AVENIDA HACIENDA LOS PORTALES
AL ESTE 20.000 MTS. CON LOTE 25
AL OESTE 20.000 MTS. CON LOTE 27

LOTE NO.27 MANZANA 3 SUPERFICIE: 200.000 M² USO: HABITACIONAL
MEDIDAS Y COLINDANCIAS:

AL NORTE 10.000 MTS. CON LOTE 8
AL SUR 10.000 MTS. CON AVENIDA HACIENDA LOS PORTALES
AL ESTE 20.000 MTS. CON LOTE 26
AL OESTE 20.000 MTS. CON LOTE 28

LOTE NO.28 MANZANA 3 SUPERFICIE: 200.000 M² USO: HABITACIONAL
MEDIDAS Y COLINDANCIAS:

AL NORTE 10.000 MTS. CON LOTE 7
AL SUR 10.000 MTS. CON AVENIDA HACIENDA LOS PORTALES
AL ESTE 20.000 MTS. CON LOTE 27
AL OESTE 20.000 MTS. CON LOTE 29



INDIVI

INDIVI

INSTITUTO PARA EL DESARROLLO INMOBILIARIO Y DE LA VIVIENDA PARA EL ESTADO DE BAJA CALIFORNIA

**MEMORIA DESCRIPTIVA DE LOTIFICACION
HACIENDA SAN MARTIN
MANZANA 3**

LOTE NO.29 MANZANA 3 SUPERFICIE: 200.000 M² USO: HABITACIONAL
MEDIDAS Y COLINDANCIAS:

AL NORTE 10.000 MTS. CON LOTE 6
AL SUR 10.000 MTS. CON AVENIDA HACIENDA LOS PORTALES
AL ESTE 20.000 MTS. CON LOTE 28
AL OESTE 20.000 MTS. CON LOTE 30

LOTE NO.30 MANZANA 3 SUPERFICIE: 200.000 M² USO: HABITACIONAL
MEDIDAS Y COLINDANCIAS:

AL NORTE 10.000 MTS. CON LOTE 5
AL SUR 10.000 MTS. CON AVENIDA HACIENDA LOS PORTALES
AL ESTE 20.000 MTS. CON LOTE 29
AL OESTE 20.000 MTS. CON LOTE 31

LOTE NO.31 MANZANA 3 SUPERFICIE: 200.000 M² USO: HABITACIONAL
MEDIDAS Y COLINDANCIAS:

AL NORTE 10.000 MTS. CON LOTE 4
AL SUR 10.000 MTS. CON AVENIDA HACIENDA LOS PORTALES
AL ESTE 20.000 MTS. CON LOTE 30
AL OESTE 20.000 MTS. CON LOTE 32

LOTE NO.32 MANZANA 3 SUPERFICIE: 200.000 M² USO: HABITACIONAL
MEDIDAS Y COLINDANCIAS:

AL NORTE 10.000 MTS. CON LOTE 3
AL SUR 10.000 MTS. CON AVENIDA HACIENDA LOS PORTALES
AL ESTE 20.000 MTS. CON LOTE 31
AL OESTE 20.000 MTS. CON LOTE 33



INDIVI

INDIVI

INSTITUTO PARA EL DESARROLLO INMOBILIARIO Y DE LA VIVIENDA PARA EL ESTADO DE BAJA CALIFORNIA

**MEMORIA DESCRIPTIVA DE LOTIFICACION
HACIENDA SAN MARTIN
MANZANA 3**

LOTE NO.33 MANZANA 3 SUPERFICIE: 200.000 M² USO: HABITACIONAL
MEDIDAS Y COLINDANCIAS:

AL NORTE 10.000 MTS. CON LOTE 2
AL SUR 10.000 MTS. CON AVENIDA HACIENDA LOS PORTALES
AL ESTE 20.000 MTS. CON LOTE 32
AL OESTE 20.000 MTS. CON LOTE 34

LOTE NO.34 MANZANA 3 SUPERFICIE: 200.000 M² USO: HABITACIONAL
MEDIDAS Y COLINDANCIAS:

AL NORTE 10.000 MTS. CON LOTE 1
AL SUR 10.000 MTS. CON AVENIDA HACIENDA LOS PORTALES
AL ESTE 20.000 MTS. CON LOTE 33
AL OESTE 20.000 MTS. CON AVENIDA HACIENDA LAS COLINAS



INDIVI



INDIVI

INSTITUTO PARA EL DESARROLLO INMOBILIARIO Y DE LA VIVIENDA PARA EL ESTADO DE BAJA CALIFORNIA

MEMORIA DESCRIPTIVA DE LOTIFICACION
HACIENDA SAN MARTIN
MANZANA 4

LOTE NO.1 MANZANA 4 SUPERFICIE: 200.000 M² USO: HABITACIONAL
MEDIDAS Y COLINDANCIAS:

AL NORTE 10.000 MTS. CON CALLE HACIENDA SAN PATRICIO
AL SUR 10.000 MTS. CON LOTE 34
AL ESTE 20.000 MTS. CON LOTE 2
AL OESTE 20.000 MTS. CON AVENIDA HACIENDA LAS COLINAS

LOTE NO.2 MANZANA 4 SUPERFICIE: 200.000 M² USO: HABITACIONAL
MEDIDAS Y COLINDANCIAS:

AL NORTE 10.000 MTS. CON CALLE HACIENDA SAN PATRICIO
AL SUR 10.000 MTS. CON LOTE 33
AL ESTE 20.000 MTS. CON LOTE 3
AL OESTE 20.000 MTS. CON LOTE 1

LOTE NO.3 MANZANA 4 SUPERFICIE: 200.000 M² USO: HABITACIONAL
MEDIDAS Y COLINDANCIAS:

AL NORTE 10.000 MTS. CON CALLE HACIENDA SAN PATRICIO
AL SUR 10.000 MTS. CON LOTE 32
AL ESTE 20.000 MTS. CON LOTE 4
AL OESTE 20.000 MTS. CON LOTE 2

LOTE NO.4 MANZANA 4 SUPERFICIE: 200.000 M² USO: HABITACIONAL
MEDIDAS Y COLINDANCIAS:

AL NORTE 10.000 MTS. CON CALLE HACIENDA SAN PATRICIO
AL SUR 10.000 MTS. CON LOTE 31
AL ESTE 20.000 MTS. CON LOTE 5
AL OESTE 20.000 MTS. CON LOTE 3



INDIVI



INDIVI

INSTITUTO PARA EL DESARROLLO INMOBILIARIO Y DE LA VIVIENDA PARA EL ESTADO DE BAJA CALIFORNIA

**MEMORIA DESCRIPTIVA DE LOTIFICACION
HACIENDA SAN MARTIN
MANZANA 4**

=====

LOTE NO.5 MANZANA 4 SUPERFICIE: 200.000 M² USO: HABITACIONAL
MEDIDAS Y COLINDANCIAS:

AL NORTE 10.000 MTS. CON CALLE HACIENDA SAN PATRICIO
AL SUR 10.000 MTS. CON LOTE 30
AL ESTE 20.000 MTS. CON LOTE 6
AL OESTE 20.000 MTS. CON LOTE 4

=====

LOTE NO.6 MANZANA 4 SUPERFICIE: 200.000 M² USO: HABITACIONAL
MEDIDAS Y COLINDANCIAS:

AL NORTE 10.000 MTS. CON CALLE HACIENDA SAN PATRICIO
AL SUR 10.000 MTS. CON LOTE 29
AL ESTE 20.000 MTS. CON LOTE 7
AL OESTE 20.000 MTS. CON LOTE 5

=====

LOTE NO.7 MANZANA 4 SUPERFICIE: 200.000 M² USO: HABITACIONAL
MEDIDAS Y COLINDANCIAS:

AL NORTE 10.000 MTS. CON CALLE HACIENDA SAN PATRICIO
AL SUR 10.000 MTS. CON LOTE 28
AL ESTE 20.000 MTS. CON LOTE 8
AL OESTE 20.000 MTS. CON LOTE 6

=====

LOTE NO.8 MANZANA 4 SUPERFICIE: 200.000 M² USO: HABITACIONAL
MEDIDAS Y COLINDANCIAS:

AL NORTE 10.000 MTS. CON CALLE HACIENDA SAN PATRICIO
AL SUR 10.000 MTS. CON LOTE 27
AL ESTE 20.000 MTS. CON LOTE 9
AL OESTE 20.000 MTS. CON LOTE 7



I N D I V I

A handwritten signature in black ink, appearing to be 'Herrera', written over a horizontal line.

INDIVI

INSTITUTO PARA EL DESARROLLO INMOBILIARIO Y DE LA VIVIENDA PARA EL ESTADO DE BAJA CALIFORNIA

**MEMORIA DESCRIPTIVA DE LOTIFICACION
HACIENDA SAN MARTIN
MANZANA 4**

LOTE NO.9 MANZANA 4 SUPERFICIE: 200.000 M² USO: HABITACIONAL
MEDIDAS Y COLINDANCIAS:

AL NORTE 10.000 MTS. CON CALLE HACIENDA SAN PATRICIO
AL SUR 10.000 MTS. CON LOTE 26
AL ESTE 20.000 MTS. CON LOTE 10
AL OESTE 20.000 MTS. CON LOTE 8

LOTE NO.10 MANZANA 4 SUPERFICIE: 200.000 M² USO: HABITACIONAL
MEDIDAS Y COLINDANCIAS:

AL NORTE 10.000 MTS. CON CALLE HACIENDA SAN PATRICIO
AL SUR 10.000 MTS. CON LOTE 25
AL ESTE 20.000 MTS. CON LOTE 11
AL OESTE 20.000 MTS. CON LOTE 9

LOTE NO.11 MANZANA 4 SUPERFICIE: 200.000 M² USO: HABITACIONAL
MEDIDAS Y COLINDANCIAS:

AL NORTE 10.000 MTS. CON CALLE HACIENDA SAN PATRICIO
AL SUR 10.000 MTS. CON LOTE 24
AL ESTE 20.000 MTS. CON LOTE 12
AL OESTE 20.000 MTS. CON LOTE 10

LOTE NO.12 MANZANA 4 SUPERFICIE: 200.000 M² USO: HABITACIONAL
MEDIDAS Y COLINDANCIAS:

AL NORTE 10.000 MTS. CON CALLE HACIENDA SAN PATRICIO
AL SUR 10.000 MTS. CON LOTE 23
AL ESTE 20.000 MTS. CON LOTE 13
AL OESTE 20.000 MTS. CON LOTE 11



I N D I V I



INDIVI

INSTITUTO PARA EL DESARROLLO INMOBILIARIO Y DE LA VIVIENDA PARA EL ESTADO DE BAJA CALIFORNIA

**MEMORIA DESCRIPTIVA DE LOTIFICACION
HACIENDA SAN MARTIN
MANZANA 4**

=====

LOTE NO.13 MANZANA 4 SUPERFICIE: 200.000 M² USO: HABITACIONAL
MEDIDAS Y COLINDANCIAS:

AL NORTE 10.000 MTS. CON CALLE HACIENDA SAN PATRICIO
AL SUR 10.000 MTS. CON LOTE 22
AL ESTE 20.000 MTS. CON LOTE 14
AL OESTE 20.000 MTS. CON LOTE 12

=====

LOTE NO.14 MANZANA 4 SUPERFICIE: 200.000 M² USO: HABITACIONAL
MEDIDAS Y COLINDANCIAS:

AL NORTE 10.000 MTS. CON CALLE HACIENDA SAN PATRICIO
AL SUR 10.000 MTS. CON LOTE 21
AL ESTE 20.000 MTS. CON LOTE 15
AL OESTE 20.000 MTS. CON LOTE 13

=====

LOTE NO.15 MANZANA 4 SUPERFICIE: 200.000 M² USO: HABITACIONAL
MEDIDAS Y COLINDANCIAS:

AL NORTE 10.000 MTS. CON CALLE HACIENDA SAN PATRICIO
AL SUR 10.000 MTS. CON LOTE 20
AL ESTE 20.000 MTS. CON LOTE 16
AL OESTE 20.000 MTS. CON LOTE 14

=====

LOTE NO.16 MANZANA 4 SUPERFICIE: 200.000 M² USO: HABITACIONAL
MEDIDAS Y COLINDANCIAS:

AL NORTE 10.000 MTS. CON CALLE HACIENDA SAN PATRICIO
AL SUR 10.000 MTS. CON LOTE 19
AL ESTE 20.000 MTS. CON LOTE 17
AL OESTE 20.000 MTS. CON LOTE 15



INDIVI

INDIVI

INSTITUTO PARA EL DESARROLLO INMOBILIARIO Y DE LA VIVIENDA PARA EL ESTADO DE BAJA CALIFORNIA

**MEMORIA DESCRIPTIVA DE LOTIFICACION
HACIENDA SAN MARTIN
MANZANA 4**

LOTE NO.17 MANZANA 4 SUPERFICIE: 293.375 M² USO: HABITACIONAL
MEDIDAS Y COLINDANCIAS:

AL NORTE 14.666 MTS. CON CALLE HACIENDA SAN PATRICIO
AL SUR 14.671 MTS. CON LOTE 18
AL ESTE 20.000 MTS. CON AVENIDA HACIENDA LOS MORALES
AL OESTE 20.000 MTS. CON LOTE 16

LOTE NO.18 MANZANA 4 SUPERFICIE: 293.471 M² USO: HABITACIONAL
MEDIDAS Y COLINDANCIAS:

AL NORTE 14.671 MTS. CON LOTE 17
AL SUR 14.676 MTS. CON CALLE HACIENDA LOS PINOS
AL ESTE 20.000 MTS. CON AVENIDA HACIENDA LOS MORALES
AL OESTE 20.000 MTS. CON LOTE 19

LOTE NO.19 MANZANA 4 SUPERFICIE: 200.000 M² USO: HABITACIONAL
MEDIDAS Y COLINDANCIAS:

AL NORTE 10.000 MTS. CON LOTE 16
AL SUR 10.000 MTS. CON CALLE HACIENDA LOS PINOS
AL ESTE 20.000 MTS. CON LOTE 18
AL OESTE 20.000 MTS. CON LOTE 20

LOTE NO.20 MANZANA 4 SUPERFICIE: 200.000 M² USO: HABITACIONAL
MEDIDAS Y COLINDANCIAS:

AL NORTE 10.000 MTS. CON LOTE 15
AL SUR 10.000 MTS. CON CALLE HACIENDA LOS PINOS
AL ESTE 20.000 MTS. CON LOTE 19
AL OESTE 20.000 MTS. CON LOTE 21



INDIVI

INSTITUTO PARA EL DESARROLLO INMOBILIARIO Y DE LA VIVIENDA PARA EL ESTADO DE BAJA CALIFORNIA

**MEMORIA DESCRIPTIVA DE LOTIFICACION
HACIENDA SAN MARTIN
MANZANA 4**

=====

LOTE NO.21 MANZANA 4 SUPERFICIE: 200.000 M² USO: HABITACIONAL
MEDIDAS Y COLINDANCIAS:

AL NORTE 10.000 MTS. CON LOTE 14
AL SUR 10.000 MTS. CON CALLE HACIENDA LOS PINOS
AL ESTE 20.000 MTS. CON LOTE 20
AL OESTE 20.000 MTS. CON LOTE 22

=====

LOTE NO.22 MANZANA 4 SUPERFICIE: 200.000 M² USO: HABITACIONAL
MEDIDAS Y COLINDANCIAS:

AL NORTE 10.000 MTS. CON LOTE 13
AL SUR 10.000 MTS. CON CALLE HACIENDA LOS PINOS
AL ESTE 20.000 MTS. CON LOTE 21
AL OESTE 20.000 MTS. CON LOTE 23

=====

LOTE NO.23 MANZANA 4 SUPERFICIE: 200.000 M² USO: HABITACIONAL
MEDIDAS Y COLINDANCIAS:

AL NORTE 10.000 MTS. CON LOTE 12
AL SUR 10.000 MTS. CON CALLE HACIENDA LOS PINOS
AL ESTE 20.000 MTS. CON LOTE 22
AL OESTE 20.000 MTS. CON LOTE 24

=====

LOTE NO.24 MANZANA 4 SUPERFICIE: 200.000 M² USO: HABITACIONAL
MEDIDAS Y COLINDANCIAS:

AL NORTE 10.000 MTS. CON LOTE 11
AL SUR 10.000 MTS. CON CALLE HACIENDA LOS PINOS
AL ESTE 20.000 MTS. CON LOTE 23
AL OESTE 20.000 MTS. CON LOTE 25



INDIVI



INDIVI

INSTITUTO PARA EL DESARROLLO INMOBILIARIO Y DE LA VIVIENDA PARA EL ESTADO DE BAJA CALIFORNIA

**MEMORIA DESCRIPTIVA DE LOTIFICACION
HACIENDA SAN MARTIN
MANZANA 4**

LOTE NO.25 MANZANA 4 SUPERFICIE: 200.000 M² USO: HABITACIONAL
MEDIDAS Y COLINDANCIAS:

AL NORTE 10.000 MTS. CON LOTE 10
AL SUR 10.000 MTS. CON CALLE HACIENDA LOS PINOS
AL ESTE 20.000 MTS. CON LOTE 24
AL OESTE 20.000 MTS. CON LOTE 26

LOTE NO.26 MANZANA 4 SUPERFICIE: 200.000 M² USO: HABITACIONAL
MEDIDAS Y COLINDANCIAS:

AL NORTE 10.000 MTS. CON LOTE 9
AL SUR 10.000 MTS. CON CALLE HACIENDA LOS PINOS
AL ESTE 20.000 MTS. CON LOTE 25
AL OESTE 20.000 MTS. CON LOTE 27

LOTE NO.27 MANZANA 4 SUPERFICIE: 200.000 M² USO: HABITACIONAL
MEDIDAS Y COLINDANCIAS:

AL NORTE 10.000 MTS. CON LOTE 8
AL SUR 10.000 MTS. CON CALLE HACIENDA LOS PINOS
AL ESTE 20.000 MTS. CON LOTE 26
AL OESTE 20.000 MTS. CON LOTE 28

LOTE NO.28 MANZANA 4 SUPERFICIE: 200.000 M² USO: HABITACIONAL
MEDIDAS Y COLINDANCIAS:

AL NORTE 10.000 MTS. CON LOTE 7
AL SUR 10.000 MTS. CON CALLE HACIENDA LOS PINOS
AL ESTE 20.000 MTS. CON LOTE 27
AL OESTE 20.000 MTS. CON LOTE 29



INDIVI

INDIVI

INSTITUTO PARA EL DESARROLLO INMOBILIARIO Y DE LA VIVIENDA PARA EL ESTADO DE BAJA CALIFORNIA

**MEMORIA DESCRIPTIVA DE LOTIFICACION
HACIENDA SAN MARTIN
MANZANA 4**

LOTE NO.29 MANZANA 4 SUPERFICIE: 200.000 M² USO: HABITACIONAL
MEDIDAS Y COLINDANCIAS:

AL NORTE 10.000 MTS. CON LOTE 6
AL SUR 10.000 MTS. CON CALLE HACIENDA LOS PINOS
AL ESTE 20.000 MTS. CON LOTE 28
AL OESTE 20.000 MTS. CON LOTE 30

LOTE NO.30 MANZANA 4 SUPERFICIE: 200.000 M² USO: HABITACIONAL
MEDIDAS Y COLINDANCIAS:


AL NORTE 10.000 MTS. CON LOTE 5
AL SUR 10.000 MTS. CON CALLE HACIENDA LOS PINOS
AL ESTE 20.000 MTS. CON LOTE 29
AL OESTE 20.000 MTS. CON LOTE 31

LOTE NO.31 MANZANA 4 SUPERFICIE: 200.000 M² USO: HABITACIONAL
MEDIDAS Y COLINDANCIAS:

AL NORTE 10.000 MTS. CON LOTE 4
AL SUR 10.000 MTS. CON CALLE HACIENDA LOS PINOS
AL ESTE 20.000 MTS. CON LOTE 30
AL OESTE 20.000 MTS. CON LOTE 32

LOTE NO.32 MANZANA 4 SUPERFICIE: 200.000 M² USO: HABITACIONAL
MEDIDAS Y COLINDANCIAS:

AL NORTE 10.000 MTS. CON LOTE 3
AL SUR 10.000 MTS. CON CALLE HACIENDA LOS PINOS
AL ESTE 20.000 MTS. CON LOTE 31
AL OESTE 20.000 MTS. CON LOTE 33



INDIVI

INSTITUTO PARA EL DESARROLLO INMOBILIARIO Y DE LA VIVIENDA PARA EL ESTADO DE BAJA CALIFORNIA

**MEMORIA DESCRIPTIVA DE LOTIFICACION
HACIENDA SAN MARTIN
MANZANA 4**

LOTE NO.33 MANZANA 4 SUPERFICIE: 200.000 M² USO: HABITACIONAL


MEDIDAS Y COLINDANCIAS:

AL NORTE	10.000 MTS. CON LOTE 2
AL SUR	10.000 MTS. CON CALLE HACIENDA LOS PINOS
AL ESTE	20.000 MTS. CON LOTE 32
AL OESTE	20.000 MTS. CON LOTE 34

LOTE NO.34 MANZANA 4 SUPERFICIE: 200.000 M² USO: HABITACIONAL

MEDIDAS Y COLINDANCIAS:

AL NORTE	10.000 MTS. CON LOTE 1
AL SUR	10.000 MTS. CON CALLE HACIENDA LOS PINOS
AL ESTE	20.000 MTS. CON LOTE 33
AL OESTE	20.000 MTS. CON AVENIDA HACIENDA LAS COLINAS



INDIVI

INSTITUTO PARA EL DESARROLLO INMOBILIARIO Y DE LA VIVIENDA PARA EL ESTADO DE BAJA CALIFORNIA

**MEMORIA DESCRIPTIVA DE LOTIFICACION
HACIENDA SAN MARTIN
MANZANA 5**

=====

LOTE NO.1 MANZANA 5 SUPERFICIE: 200.000 M² USO: HABITACIONAL
MEDIDAS Y COLINDANCIAS:

AL NORTE 10.000 MTS. CON AVENIDA HACIENDA DEL FUERTE
AL SUR 10.000 MTS. CON LOTE 34
AL ESTE 20.000 MTS. CON LOTE 2
AL OESTE 20.000 MTS. CON AVENIDA HACIENDA LAS COLINAS

=====

LOTE NO.2 MANZANA 5 SUPERFICIE: 200.000 M² USO: HABITACIONAL
MEDIDAS Y COLINDANCIAS:

AL NORTE 10.000 MTS. CON AVENIDA HACIENDA DEL FUERTE
AL SUR 10.000 MTS. CON LOTE 33
AL ESTE 20.000 MTS. CON LOTE 3
AL OESTE 20.000 MTS. CON LOTE 1

=====


LOTE NO.3 MANZANA 5 SUPERFICIE: 200.000 M² USO: HABITACIONAL
MEDIDAS Y COLINDANCIAS:

AL NORTE 10.000 MTS. CON AVENIDA HACIENDA DEL FUERTE
AL SUR 10.000 MTS. CON LOTE 32
AL ESTE 20.000 MTS. CON LOTE 4
AL OESTE 20.000 MTS. CON LOTE 2

=====

LOTE NO.4 MANZANA 5 SUPERFICIE: 200.000 M² USO: HABITACIONAL
MEDIDAS Y COLINDANCIAS:

AL NORTE 10.000 MTS. CON AVENIDA HACIENDA DEL FUERTE
AL SUR 10.000 MTS. CON LOTE 31
AL ESTE 20.000 MTS. CON LOTE 5
AL OESTE 20.000 MTS. CON LOTE 3



INDIVI



INDIVI

INSTITUTO PARA EL DESARROLLO INMOBILIARIO Y DE LA VIVIENDA PARA EL ESTADO DE BAJA CALIFORNIA

**MEMORIA DESCRIPTIVA DE LOTIFICACION
HACIENDA SAN MARTIN
MANZANA 5**

LOTE NO.5 MANZANA 5 SUPERFICIE: 200.000 M² USO: HABITACIONAL
MEDIDAS Y COLINDANCIAS:

AL NORTE 10.000 MTS. CON AVENIDA HACIENDA DEL FUERTE
AL SUR 10.000 MTS. CON LOTE 30
AL ESTE 20.000 MTS. CON LOTE 6
AL OESTE 20.000 MTS. CON LOTE 4

LOTE NO.6 MANZANA 5 SUPERFICIE: 200.000 M² USO: HABITACIONAL
MEDIDAS Y COLINDANCIAS:

AL NORTE 10.000 MTS. CON AVENIDA HACIENDA DEL FUERTE
AL SUR 10.000 MTS. CON LOTE 29
AL ESTE 20.000 MTS. CON LOTE 7
AL OESTE 20.000 MTS. CON LOTE 5

LOTE NO.7 MANZANA 5 SUPERFICIE: 200.000 M² USO: HABITACIONAL
MEDIDAS Y COLINDANCIAS:

AL NORTE 10.000 MTS. CON AVENIDA HACIENDA DEL FUERTE
AL SUR 10.000 MTS. CON LOTE 28
AL ESTE 20.000 MTS. CON LOTE 8
AL OESTE 20.000 MTS. CON LOTE 6

LOTE NO.8 MANZANA 5 SUPERFICIE: 200.000 M² USO: HABITACIONAL
MEDIDAS Y COLINDANCIAS:

AL NORTE 10.000 MTS. CON AVENIDA HACIENDA DEL FUERTE
AL SUR 10.000 MTS. CON LOTE 27
AL ESTE 20.000 MTS. CON LOTE 9
AL OESTE 20.000 MTS. CON LOTE 7



INDIVI

INDIVI

INSTITUTO PARA EL DESARROLLO INMOBILIARIO Y DE LA VIVIENDA PARA EL ESTADO DE BAJA CALIFORNIA

**MEMORIA DESCRIPTIVA DE LOTIFICACION
HACIENDA SAN MARTIN
MANZANA 5**

LOTE NO.9 MANZANA 5 SUPERFICIE: 200.000 M² USO: HABITACIONAL
MEDIDAS Y COLINDANCIAS:

AL NORTE 10.000 MTS. CON AVENIDA HACIENDA DEL FUERTE
AL SUR 10.000 MTS. CON LOTE 26
AL ESTE 20.000 MTS. CON LOTE 10
AL OESTE 20.000 MTS. CON LOTE 8

LOTE NO.10 MANZANA 5 SUPERFICIE: 200.000 M² USO: HABITACIONAL
MEDIDAS Y COLINDANCIAS:

AL NORTE 10.000 MTS. CON AVENIDA HACIENDA DEL FUERTE
AL SUR 10.000 MTS. CON LOTE 25
AL ESTE 20.000 MTS. CON LOTE 11
AL OESTE 20.000 MTS. CON LOTE 9

LOTE NO.11 MANZANA 5 SUPERFICIE: 200.000 M² USO: HABITACIONAL
MEDIDAS Y COLINDANCIAS:


AL NORTE 10.000 MTS. CON AVENIDA HACIENDA DEL FUERTE
AL SUR 10.000 MTS. CON LOTE 24
AL ESTE 20.000 MTS. CON LOTE 12
AL OESTE 20.000 MTS. CON LOTE 10

LOTE NO.12 MANZANA 5 SUPERFICIE: 200.000 M² USO: HABITACIONAL
MEDIDAS Y COLINDANCIAS:

AL NORTE 10.000 MTS. CON AVENIDA HACIENDA DEL FUERTE
AL SUR 10.000 MTS. CON LOTE 23
AL ESTE 20.000 MTS. CON LOTE 13
AL OESTE 20.000 MTS. CON LOTE 11



I N D I V I

A handwritten signature in black ink, appearing to be 'J. J. J.', is written over the word 'INDIVI'.

INDIVI

INSTITUTO PARA EL DESARROLLO INMOBILIARIO Y DE LA VIVIENDA PARA EL ESTADO DE BAJA CALIFORNIA

**MEMORIA DESCRIPTIVA DE LOTIFICACION
HACIENDA SAN MARTIN
MANZANA 5**

LOTE NO.13 MANZANA 5 SUPERFICIE: 200.000 M² USO: HABITACIONAL
MEDIDAS Y COLINDANCIAS:

AL NORTE 10.000 MTS. CON AVENIDA HACIENDA DEL FUERTE
AL SUR 10.000 MTS. CON LOTE 22
AL ESTE 20.000 MTS. CON LOTE 14
AL OESTE 20.000 MTS. CON LOTE 12

LOTE NO.14 MANZANA 5 SUPERFICIE: 200.000 M² USO: HABITACIONAL
MEDIDAS Y COLINDANCIAS:

AL NORTE 10.000 MTS. CON AVENIDA HACIENDA DEL FUERTE
AL SUR 10.000 MTS. CON LOTE 21
AL ESTE 20.000 MTS. CON LOTE 15
AL OESTE 20.000 MTS. CON LOTE 13

LOTE NO.15 MANZANA 5 SUPERFICIE: 200.000 M² USO: HABITACIONAL
MEDIDAS Y COLINDANCIAS:

AL NORTE 10.000 MTS. CON AVENIDA HACIENDA DEL FUERTE
AL SUR 10.000 MTS. CON LOTE 20
AL ESTE 20.000 MTS. CON LOTE 16
AL OESTE 20.000 MTS. CON LOTE 14

LOTE NO.16 MANZANA 5 SUPERFICIE: 200.000 M² USO: HABITACIONAL
MEDIDAS Y COLINDANCIAS:

AL NORTE 10.000 MTS. CON AVENIDA HACIENDA DEL FUERTE
AL SUR 10.000 MTS. CON LOTE 19
AL ESTE 20.000 MTS. CON LOTE 17
AL OESTE 20.000 MTS. CON LOTE 15



INDIVI

INDIVI

INSTITUTO PARA EL DESARROLLO INMOBILIARIO Y DE LA VIVIENDA PARA EL ESTADO DE BAJA CALIFORNIA

**MEMORIA DESCRIPTIVA DE LOTIFICACION
HACIENDA SAN MARTIN
MANZANA 5**

LOTE NO.17 MANZANA 5 SUPERFICIE: 293.126 M² USO: HABITACIONAL
MEDIDAS Y COLINDANCIAS:

AL NORTE 14.654 MTS. CON AVENIDA HACIENDA DEL FUERTE
AL SUR 14.659 MTS. CON LOTE 18
AL ESTE 20.000 MTS. CON AVENIDA HACIENDA LOS MORALES
AL OESTE 20.000 MTS. CON LOTE 16

LOTE NO.18 MANZANA 5 SUPERFICIE: 293.222 M² USO: HABITACIONAL
MEDIDAS Y COLINDANCIAS:

AL NORTE 14.659 MTS. CON LOTE 17
AL SUR 14.663 MTS. CON CALLE HACIENDA SAN PATRICIO
AL ESTE 20.000 MTS. CON AVENIDA HACIENDA LOS MORALES
AL OESTE 20.000 MTS. CON LOTE 19

LOTE NO.19 MANZANA 5 SUPERFICIE: 200.000 M² USO: HABITACIONAL
MEDIDAS Y COLINDANCIAS:

AL NORTE 10.000 MTS. CON LOTE 16
AL SUR 10.000 MTS. CON CALLE HACIENDA SAN PATRICIO
AL ESTE 20.000 MTS. CON LOTE 18
AL OESTE 20.000 MTS. CON LOTE 20

LOTE NO.20 MANZANA 5 SUPERFICIE: 200.000 M² USO: HABITACIONAL
MEDIDAS Y COLINDANCIAS:

AL NORTE 10.000 MTS. CON LOTE 15
AL SUR 10.000 MTS. CON CALLE HACIENDA SAN PATRICIO
AL ESTE 20.000 MTS. CON LOTE 19
AL OESTE 20.000 MTS. CON LOTE 21



INDIVI

INDIVI

INSTITUTO PARA EL DESARROLLO INMOBILIARIO Y DE LA VIVIENDA PARA EL ESTADO DE BAJA CALIFORNIA

MEMORIA DESCRIPTIVA DE LOTIFICACION
HACIENDA SAN MARTIN
MANZANA 5

LOTE NO.21 MANZANA 5 SUPERFICIE: 200.000 M² USO: HABITACIONAL
MEDIDAS Y COLINDANCIAS:

AL NORTE 10.000 MTS. CON LOTE 14
AL SUR 10.000 MTS. CON CALLE HACIENDA SAN PATRICIO
AL ESTE 20.000 MTS. CON LOTE 20
AL OESTE 20.000 MTS. CON LOTE 22

LOTE NO.22 MANZANA 5 SUPERFICIE: 200.000 M² USO: HABITACIONAL
MEDIDAS Y COLINDANCIAS:

AL NORTE 10.000 MTS. CON LOTE 13
AL SUR 10.000 MTS. CON CALLE HACIENDA SAN PATRICIO
AL ESTE 20.000 MTS. CON LOTE 21
AL OESTE 20.000 MTS. CON LOTE 23

LOTE NO.23 MANZANA 5 SUPERFICIE: 200.000 M² USO: HABITACIONAL
MEDIDAS Y COLINDANCIAS:

AL NORTE 10.000 MTS. CON LOTE 12
AL SUR 10.000 MTS. CON CALLE HACIENDA SAN PATRICIO
AL ESTE 20.000 MTS. CON LOTE 22
AL OESTE 20.000 MTS. CON LOTE 24

LOTE NO.24 MANZANA 5 SUPERFICIE: 200.000 M² USO: HABITACIONAL
MEDIDAS Y COLINDANCIAS:

AL NORTE 10.000 MTS. CON LOTE 11
AL SUR 10.000 MTS. CON CALLE HACIENDA SAN PATRICIO
AL ESTE 20.000 MTS. CON LOTE 23
AL OESTE 20.000 MTS. CON LOTE 25



INDIVI

INDIVI

INSTITUTO PARA EL DESARROLLO INMOBILIARIO Y DE LA VIVIENDA PARA EL ESTADO DE BAJA CALIFORNIA

**MEMORIA DESCRIPTIVA DE LOTIFICACION
HACIENDA SAN MARTIN
MANZANA 5**

LOTE NO.25 MANZANA 5 SUPERFICIE: 200.000 M² USO: HABITACIONAL
MEDIDAS Y COLINDANCIAS:

AL NORTE 10.000 MTS. CON LOTE 10
AL SUR 10.000 MTS. CON CALLE HACIENDA SAN PATRICIO
AL ESTE 20.000 MTS. CON LOTE 24
AL OESTE 20.000 MTS. CON LOTE 26

LOTE NO.26 MANZANA 5 SUPERFICIE: 200.000 M² USO: HABITACIONAL
MEDIDAS Y COLINDANCIAS:

AL NORTE 10.000 MTS. CON LOTE 9
AL SUR 10.000 MTS. CON CALLE HACIENDA SAN PATRICIO
AL ESTE 20.000 MTS. CON LOTE 25
AL OESTE 20.000 MTS. CON LOTE 27

LOTE NO.27 MANZANA 5 SUPERFICIE: 200.000 M² USO: HABITACIONAL
MEDIDAS Y COLINDANCIAS:

AL NORTE 10.000 MTS. CON LOTE 8
AL SUR 10.000 MTS. CON CALLE HACIENDA SAN PATRICIO
AL ESTE 20.000 MTS. CON LOTE 26
AL OESTE 20.000 MTS. CON LOTE 28

LOTE NO.28 MANZANA 5 SUPERFICIE: 200.000 M² USO: HABITACIONAL
MEDIDAS Y COLINDANCIAS:

AL NORTE 10.000 MTS. CON LOTE 7
AL SUR 10.000 MTS. CON CALLE HACIENDA SAN PATRICIO
AL ESTE 20.000 MTS. CON LOTE 27
AL OESTE 20.000 MTS. CON LOTE 29



INDIVI

INDIVI

INSTITUTO PARA EL DESARROLLO INMOBILIARIO Y DE LA VIVIENDA PARA EL ESTADO DE BAJA CALIFORNIA

**MEMORIA DESCRIPTIVA DE LOTIFICACION
HACIENDA SAN MARTIN
MANZANA 5**

=====

LOTE NO.29 MANZANA 5 SUPERFICIE: 200.000 M² USO: HABITACIONAL
MEDIDAS Y COLINDANCIAS:

AL NORTE 10.000 MTS. CON LOTE 6
AL SUR 10.000 MTS. CON CALLE HACIENDA SAN PATRICIO
AL ESTE 20.000 MTS. CON LOTE 28
AL OESTE 20.000 MTS. CON LOTE 30

=====

LOTE NO.30 MANZANA 5 SUPERFICIE: 200.000 M² USO: HABITACIONAL
MEDIDAS Y COLINDANCIAS:

AL NORTE 10.000 MTS. CON LOTE 5
AL SUR 10.000 MTS. CON CALLE HACIENDA SAN PATRICIO
AL ESTE 20.000 MTS. CON LOTE 29
AL OESTE 20.000 MTS. CON LOTE 31

=====

LOTE NO.31 MANZANA 5 SUPERFICIE: 200.000 M² USO: HABITACIONAL
MEDIDAS Y COLINDANCIAS:

AL NORTE 10.000 MTS. CON LOTE 4
AL SUR 10.000 MTS. CON CALLE HACIENDA SAN PATRICIO
AL ESTE 20.000 MTS. CON LOTE 30
AL OESTE 20.000 MTS. CON LOTE 32

=====

LOTE NO.32 MANZANA 5 SUPERFICIE: 200.000 M² USO: HABITACIONAL
MEDIDAS Y COLINDANCIAS:

AL NORTE 10.000 MTS. CON LOTE 3
AL SUR 10.000 MTS. CON CALLE HACIENDA SAN PATRICIO
AL ESTE 20.000 MTS. CON LOTE 31
AL OESTE 20.000 MTS. CON LOTE 33



INDIVI

INDIVI

INSTITUTO PARA EL DESARROLLO INMOBILIARIO Y DE LA VIVIENDA PARA EL ESTADO DE BAJA CALIFORNIA

**MEMORIA DESCRIPTIVA DE LOTIFICACION
HACIENDA SAN MARTIN
MANZANA 5**

LOTE NO.33 MANZANA 5 SUPERFICIE: 200.000 M² USO: HABITACIONAL
MEDIDAS Y COLINDANCIAS:

AL NORTE 10.000 MTS. CON LOTE 2
AL SUR 10.000 MTS. CON CALLE HACIENDA SAN PATRICIO
AL ESTE 20.000 MTS. CON LOTE 32
AL OESTE 20.000 MTS. CON LOTE 34

LOTE NO.34 MANZANA 5 SUPERFICIE: 200.000 M² USO: HABITACIONAL
MEDIDAS Y COLINDANCIAS:

AL NORTE 10.000 MTS. CON LOTE 1
AL SUR 10.000 MTS. CON CALLE HACIENDA SAN PATRICIO
AL ESTE 20.000 MTS. CON LOTE 33
AL OESTE 20.000 MTS. CON AVENIDA HACIENDA LAS COLINAS



INDIVI



INDIVI

INSTITUTO PARA EL DESARROLLO INMOBILIARIO Y DE LA VIVIENDA PARA EL ESTADO DE BAJA CALIFORNIA

MEMORIA DESCRIPTIVA DE LOTIFICACION
HACIENDA SAN MARTIN
MANZANA 6

LOTE NO.1 MANZANA 6 SUPERFICIE: 200.000 M² USO: HABITACIONAL
MEDIDAS Y COLINDANCIAS:

AL NORTE 20.000 MTS. CON LOTE 2
AL SUR 20.000 MTS. CON AVENIDA HACIENDA LOS PORTALES
AL ESTE 10.000 MTS. CON FRACC. BONILLA (Limite de poligono)
AL OESTE 10.000 MTS. CON AVENIDA HACIENDA LOS MORALES

LOTE NO.2 MANZANA 6 SUPERFICIE: 200.000 M² USO: HABITACIONAL
MEDIDAS Y COLINDANCIAS:

AL NORTE 20.000 MTS. CON LOTE 3
AL SUR 20.000 MTS. CON LOTE 1
AL ESTE 10.000 MTS. CON FRACC. BONILLA (Limite de poligono)
AL OESTE 10.000 MTS. CON AVENIDA HACIENDA LOS MORALES

LOTE NO.3 MANZANA 6 SUPERFICIE: 200.000 M² USO: HABITACIONAL
MEDIDAS Y COLINDANCIAS:

AL NORTE 20.000 MTS. CON LOTE 4
AL SUR 20.000 MTS. CON LOTE 2
AL ESTE 10.000 MTS. CON FRACC. BONILLA (Limite de poligono)
AL OESTE 10.000 MTS. CON AVENIDA HACIENDA LOS MORALES

LOTE NO.4 MANZANA 6 SUPERFICIE: 200.000 M² USO: HABITACIONAL
MEDIDAS Y COLINDANCIAS:

AL NORTE 20.000 MTS. CON LOTE 5
AL SUR 20.000 MTS. CON LOTE 3
AL ESTE 10.000 MTS. CON FRACC. BONILLA (Limite de poligono)
AL OESTE 10.000 MTS. CON AVENIDA HACIENDA LOS MORALES



I N D I V I
INDIVI

INSTITUTO PARA EL DESARROLLO INMOBILIARIO Y DE LA VIVIENDA PARA EL ESTADO DE BAJA CALIFORNIA

**MEMORIA DESCRIPTIVA DE LOTIFICACION
HACIENDA SAN MARTIN**

MANZANA 6

=====

LOTE NO.5 MANZANA 6 SUPERFICIE: 200.000 M² USO: HABITACIONAL
MEDIDAS Y COLINDANCIAS:

AL NORTE 20.000 MTS. CON LOTE 6
AL SUR 20.000 MTS. CON LOTE 4
AL ESTE 10.000 MTS. CON FRACC. BONILLA (Limite de poligono)
AL OESTE 10.000 MTS. CON AVENIDA HACIENDA LOS MORALES

=====

LOTE NO.6 MANZANA 6 SUPERFICIE: 200.000 M² USO: HABITACIONAL
MEDIDAS Y COLINDANCIAS:

AL NORTE 20.000 MTS. CON LOTE 7
AL SUR 20.000 MTS. CON LOTE 5
AL ESTE 10.000 MTS. CON FRACC. BONILLA (Limite de poligono)
AL OESTE 10.000 MTS. CON AVENIDA HACIENDA LOS MORALES

=====

LOTE NO.7 MANZANA 6 SUPERFICIE: 200.000 M² USO: HABITACIONAL
MEDIDAS Y COLINDANCIAS:

AL NORTE 20.000 MTS. CON LOTE 8
AL SUR 20.000 MTS. CON LOTE 6
AL ESTE 10.000 MTS. CON FRACC. BONILLA (Limite de poligono)
AL OESTE 10.000 MTS. CON AVENIDA HACIENDA LOS MORALES

=====

LOTE NO.8 MANZANA 6 SUPERFICIE: 200.000 M² USO: HABITACIONAL
MEDIDAS Y COLINDANCIAS:

AL NORTE 20.000 MTS. CON LOTE 9
AL SUR 20.000 MTS. CON LOTE 7
AL ESTE 10.000 MTS. CON FRACC. BONILLA (Limite de poligono)
AL OESTE 10.000 MTS. CON AVENIDA HACIENDA LOS MORALES



I N D I V I
INDIVI

INSTITUTO PARA EL DESARROLLO INMOBILIARIO Y DE LA VIVIENDA PARA EL ESTADO DE BAJA CALIFORNIA

**MEMORIA DESCRIPTIVA DE LOTIFICACION
HACIENDA SAN MARTIN**

MANZANA 6

=====

LOTE NO.9 MANZANA 6 SUPERFICIE: 200.000 M² USO: HABITACIONAL
MEDIDAS Y COLINDANCIAS:

AL NORTE 20.000 MTS. CON LOTE 10
AL SUR 20.000 MTS. CON LOTE 8
AL ESTE 10.000 MTS. CON FRACC. BONILLA (Limite de poligono)
AL OESTE 10.000 MTS. CON AVENIDA HACIENDA LOS MORALES

=====

LOTE NO.10 MANZANA 6 SUPERFICIE: 200.000 M² USO: HABITACIONAL
MEDIDAS Y COLINDANCIAS:

AL NORTE 20.000 MTS. CON LOTE 11
AL SUR 20.000 MTS. CON LOTE 9
AL ESTE 10.000 MTS. CON FRACC. BONILLA (Limite de poligono)
AL OESTE 10.000 MTS. CON AVENIDA HACIENDA LOS MORALES

=====

LOTE NO.11 MANZANA 6 SUPERFICIE: 200.000 M² USO: HABITACIONAL
MEDIDAS Y COLINDANCIAS:

AL NORTE 20.000 MTS. CON LOTE 12
AL SUR 20.000 MTS. CON LOTE 10
AL ESTE 10.000 MTS. CON FRACC. BONILLA (Limite de poligono)
AL OESTE 10.000 MTS. CON AVENIDA HACIENDA LOS MORALES

=====

LOTE NO.12 MANZANA 6 SUPERFICIE: 200.000 M² USO: HABITACIONAL
MEDIDAS Y COLINDANCIAS:

AL NORTE 20.000 MTS. CON LOTE 13
AL SUR 20.000 MTS. CON LOTE 11
AL ESTE 10.000 MTS. CON FRACC. BONILLA (Limite de poligono)
AL OESTE 10.000 MTS. CON AVENIDA HACIENDA LOS MORALES



I N D I D M I

INSTITUTO PARA EL DESARROLLO INMOBILIARIO Y DE LA VIVIENDA PARA EL ESTADO DE BAJA CALIFORNIA

**MEMORIA DESCRIPTIVA DE LOTIFICACION
HACIENDA SAN MARTIN**

MANZANA 6

LOTE NO.13 MANZANA 6 SUPERFICIE: 200.000 M² USO: HABITACIONAL
MEDIDAS Y COLINDANCIAS:

AL NORTE 20.000 MTS. CON LOTE 14
AL SUR 20.000 MTS. CON LOTE 12
AL ESTE 10.000 MTS. CON FRACC. BONILLA (Limite de poligono)
AL OESTE 10.000 MTS. CON AVENIDA HACIENDA LOS MORALES

LOTE NO.14 MANZANA 6 SUPERFICIE: 200.000 M² USO: HABITACIONAL
MEDIDAS Y COLINDANCIAS:

AL NORTE 20.000 MTS. CON LOTE 15
AL SUR 20.000 MTS. CON LOTE 13
AL ESTE 10.000 MTS. CON FRACC. BONILLA (Limite de poligono)
AL OESTE 10.000 MTS. CON AVENIDA HACIENDA LOS MORALES

LOTE NO.15 MANZANA 6 SUPERFICIE: 200.000 M² USO: HABITACIONAL
MEDIDAS Y COLINDANCIAS:

AL NORTE 20.000 MTS. CON LOTE 16
AL SUR 20.000 MTS. CON LOTE 14
AL ESTE 10.000 MTS. CON FRACC. BONILLA (Limite de poligono)
AL OESTE 10.000 MTS. CON AVENIDA HACIENDA LOS MORALES

LOTE NO.16 MANZANA 6 SUPERFICIE: 200.000 M² USO: HABITACIONAL
MEDIDAS Y COLINDANCIAS:

AL NORTE 20.000 MTS. CON LOTE 17
AL SUR 20.000 MTS. CON LOTE 15
AL ESTE 10.000 MTS. CON FRACC. BONILLA (Limite de poligono)
AL OESTE 10.000 MTS. CON AVENIDA HACIENDA LOS MORALES



INDIVI

INSTITUTO PARA EL DESARROLLO INMOBILIARIO Y DE LA VIVIENDA PARA EL ESTADO DE BAJA CALIFORNIA

**MEMORIA DESCRIPTIVA DE LOTIFICACION
HACIENDA SAN MARTIN**

MANZANA 6

=====

LOTE NO.17 MANZANA 6 SUPERFICIE: 200.000 M² USO: HABITACIONAL
MEDIDAS Y COLINDANCIAS:

AL NORTE 20.000 MTS. CON LOTE 18
AL SUR 20.000 MTS. CON LOTE 16
AL ESTE 10.000 MTS. CON FRACC. BONILLA (Limite de poligono)
AL OESTE 10.000 MTS. CON AVENIDA HACIENDA LOS MORALES

=====

LOTE NO.18 MANZANA 6 SUPERFICIE: 200.000 M² USO: HABITACIONAL
MEDIDAS Y COLINDANCIAS:

AL NORTE 20.000 MTS. CON LOTE 19
AL SUR 20.000 MTS. CON LOTE 17
AL ESTE 10.000 MTS. CON FRACC. BONILLA (Limite de poligono)
AL OESTE 10.000 MTS. CON AVENIDA HACIENDA LOS MORALES

=====

LOTE NO.19 MANZANA 6 SUPERFICIE: 200.000 M² USO: HABITACIONAL
MEDIDAS Y COLINDANCIAS:

AL NORTE 20.000 MTS. CON LOTE 20
AL SUR 20.000 MTS. CON LOTE 18
AL ESTE 10.000 MTS. CON FRACC. BONILLA (Limite de poligono)
AL OESTE 10.000 MTS. CON AVENIDA HACIENDA LOS MORALES

=====

LOTE NO.20 MANZANA 6 SUPERFICIE: 180.000 M² USO: HABITACIONAL
MEDIDAS Y COLINDANCIAS:

AL NORTE 20.000 MTS. CON AVENIDA HACIENDA SAN MARTIN
AL SUR 20.000 MTS. CON LOTE 19
AL ESTE 9.000 MTS. CON FRACC. BONILLA (Limite de poligono)
AL OESTE 9.000 MTS. CON AVENIDA HACIENDA LOS MORALES



INDIVI
INDIVI

INSTITUTO PARA EL DESARROLLO INMOBILIARIO Y DE LA VIVIENDA PARA EL ESTADO DE BAJA CALIFORNIA

**MEMORIA DESCRIPTIVA DE LOTIFICACION
HACIENDA SAN MARTIN**

MANZANA 7

LOTE NO.1 MANZANA 7 SUPERFICIE: 201.182 M² USO: HABITACIONAL
MEDIDAS Y COLINDANCIAS:

AL NORTE 28.583 MTS. CON CALLE HACIENDA LOS ENCINOS
AL SUR 20.234 MTS. CON LOTE 2
AL ESTE 19.887 MTS. CON AVENIDA HACIENDA LAS COLINAS

LOTE NO.2 MANZANA 7 SUPERFICIE: 208.761 M² USO: HABITACIONAL
MEDIDAS Y COLINDANCIAS:

AL NORTE 20.234 MTS. CON LOTE 1
1.035 MTS. CON CALLE HACIENDA LOS ENCINOS
AL SUR 20.828 MTS. CON LOTE 3
AL ESTE 10.001 MTS. CON AVENIDA HACIENDA LAS COLINAS
AL OESTE 9.280 MTS. CON LOTE 13

LOTE NO.3 MANZANA 7 SUPERFICIE: 207.532 M² USO: HABITACIONAL
MEDIDAS Y COLINDANCIAS:

AL NORTE 20.828 MTS. CON LOTE 2
AL SUR 20.678 MTS. CON LOTE 4
AL ESTE 10.001 MTS. CON AVENIDA HACIENDA LAS COLINAS
AL OESTE 10.000 MTS. CON LOTE 13

LOTE NO.4 MANZANA 7 SUPERFICIE: 206.036 M² USO: HABITACIONAL
MEDIDAS Y COLINDANCIAS:

AL NORTE 20.678 MTS. CON LOTE 3
AL SUR 20.529 MTS. CON LOTE 5
AL ESTE 10.001 MTS. CON AVENIDA HACIENDA LAS COLINAS
AL OESTE 10.000 MTS. CON LOTE 12



INDIVI
INDIVI

INSTITUTO PARA EL DESARROLLO INMOBILIARIO Y DE LA VIVIENDA PARA EL ESTADO DE BAJA CALIFORNIA

**MEMORIA DESCRIPTIVA DE LOTIFICACION
HACIENDA SAN MARTIN**

MANZANA 7

=====

LOTE NO.5 MANZANA 7 SUPERFICIE: 204.539 M² USO: HABITACIONAL
MEDIDAS Y COLINDANCIAS:

AL NORTE 20.529 MTS. CON LOTE 4
AL SUR 20.379 MTS. CON LOTE 6
AL ESTE 10.001 MTS. CON AVENIDA HACIENDA LAS COLINAS
AL OESTE 10.000 MTS. CON LOTE 11

=====

LOTE NO.6 MANZANA 7 SUPERFICIE: 203.043 M² USO: HABITACIONAL
MEDIDAS Y COLINDANCIAS:

AL NORTE 20.379 MTS. CON LOTE 5
AL SUR 20.229 MTS. CON LOTE 7
AL ESTE 10.001 MTS. CON AVENIDA HACIENDA LAS COLINAS
AL OESTE 10.000 MTS. CON LOTE 10

=====

LOTE NO.7 MANZANA 7 SUPERFICIE: 214.633 M² USO: HABITACIONAL
MEDIDAS Y COLINDANCIAS:

AL NORTE 20.229 MTS. CON LOTE 6
AL SUR 22.102 MTS. CON AVENIDA HACIENDA LOS PORTALES
AL ESTE 6.091 MTS. CON AVENIDA HACIENDA LAS COLINAS
AL OESTE 10.000 MTS. CON LOTE 9
5.198 MTS. CON LOTE 8

=====

LOTE NO.8 MANZANA 7 SUPERFICIE: 194.428 M² USO: HABITACIONAL
MEDIDAS Y COLINDANCIAS:

AL NORTE 20.000 MTS. CON LOTE 9
AL SUR 21.951 MTS. CON AVENIDA HACIENDA LOS PORTALES
AL ESTE 5.198 MTS. CON LOTE 7
AL OESTE 14.244 MTS. CON CALLE HACIENDA DE LEON



INDIVI

Ave. Instituto Politécnico Nacional No. 1351 Col. Garita de Otay C.P. 22509 Delegación Centenario
Tijuana Baja California. Teléfono (664) 615 14 00

INSTITUTO PARA EL DESARROLLO INMOBILIARIO Y DE LA VIVIENDA PARA EL ESTADO DE BAJA CALIFORNIA

**MEMORIA DESCRIPTIVA DE LOTIFICACION
HACIENDA SAN MARTIN**

MANZANA 7

=====

LOTE NO.9 MANZANA 7 SUPERFICIE: 200.000 M² USO: HABITACIONAL

MEDIDAS Y COLINDANCIAS:

AL NORTE 20.000 MTS. CON LOTE 10
AL SUR 20.000 MTS. CON LOTE 8
AL ESTE 10.000 MTS. CON LOTE 7
AL OESTE 10.000 MTS. CON CALLE HACIENDA DE LEON

=====

LOTE NO.10 MANZANA 7 SUPERFICIE: 200.000 M² USO: HABITACIONAL

MEDIDAS Y COLINDANCIAS:

AL NORTE 20.000 MTS. CON LOTE 11
AL SUR 20.000 MTS. CON LOTE 9
AL ESTE 10.000 MTS. CON LOTE 6
AL OESTE 10.000 MTS. CON CALLE HACIENDA DE LEON

=====

LOTE NO.11 MANZANA 7 SUPERFICIE: 200.001 M² USO: HABITACIONAL

MEDIDAS Y COLINDANCIAS:

AL NORTE 20.000 MTS. CON LOTE 12
AL SUR 20.000 MTS. CON LOTE 10
AL ESTE 10.000 MTS. CON LOTE 5
AL OESTE 10.000 MTS. CON CALLE HACIENDA DE LEON

=====

LOTE NO.12 MANZANA 7 SUPERFICIE: 200.001 M² USO: HABITACIONAL

MEDIDAS Y COLINDANCIAS:

AL NORTE 20.000 MTS. CON LOTE 13
AL SUR 20.000 MTS. CON LOTE 11
AL ESTE 10.000 MTS. CON LOTE 4
AL OESTE 10.000 MTS. CON CALLE HACIENDA DE LEON



I N D I V I D U A L

INSTITUTO PARA EL DESARROLLO INMOBILIARIO Y DE LA VIVIENDA PARA EL ESTADO DE BAJA CALIFORNIA

**MEMORIA DESCRIPTIVA DE LOTIFICACION
HACIENDA SAN MARTIN**

MANZANA 7


LOTE NO.13 MANZANA 7 SUPERFICIE: 263.797 M² USO: HABITACIONAL
MEDIDAS Y COLINDANCIAS:

AL NORTE	23.418 MTS. CON CALLE HACIENDA LOS ENCINOS
AL SUR	20.000 MTS. CON LOTE 12
AL ESTE	10.000 MTS. CON LOTE 3
	9.280 MTS. CON LOTE 2
AL OESTE	7.099 MTS. CON CALLE HACIENDA DE LEON

Sin validez oficial



INDIVI



INDIVI

INSTITUTO PARA EL DESARROLLO INMOBILIARIO Y DE LA VIVIENDA PARA EL ESTADO DE BAJA CALIFORNIA

**MEMORIA DESCRIPTIVA DE LOTIFICACION
HACIENDA SAN MARTIN**

MANZANA 8

LOTE NO.1 MANZANA 8 SUPERFICIE: 180.240 M² USO: HABITACIONAL
MEDIDAS Y COLINDANCIAS:

AL NORTE 23.417 MTS. CON CALLE HACIENDA LOS ENCINOS
AL SUR 20.000 MTS. CON LOTE 2
AL ESTE 15.102 MTS. CON CALLE HACIENDA DE LEON
AL OESTE 2.922 MTS. CON LOTE 7

LOTE NO.2 MANZANA 8 SUPERFICIE: 200.000 M² USO: HABITACIONAL
MEDIDAS Y COLINDANCIAS:

AL NORTE 20.000 MTS. CON LOTE 1
AL SUR 20.000 MTS. CON LOTE 3
AL ESTE 10.000 MTS. CON CALLE HACIENDA DE LEON
AL OESTE 10.000 MTS. CON LOTE 7

LOTE NO.3 MANZANA 8 SUPERFICIE: 200.000 M² USO: HABITACIONAL
MEDIDAS Y COLINDANCIAS:

AL NORTE 20.000 MTS. CON LOTE 2
AL SUR 20.000 MTS. CON LOTE 4
AL ESTE 10.000 MTS. CON CALLE HACIENDA DE LEON
AL OESTE 10.000 MTS. CON LOTE 7

LOTE NO.4 MANZANA 8 SUPERFICIE: 200.000 M² USO: HABITACIONAL
MEDIDAS Y COLINDANCIAS:

AL NORTE 20.000 MTS. CON LOTE 3
AL SUR 20.000 MTS. CON LOTE 5
AL ESTE 10.000 MTS. CON CALLE HACIENDA DE LEON
AL OESTE 10.000 MTS. CON LOTE 6



INDIVI

INSTITUTO PARA EL DESARROLLO INMOBILIARIO Y DE LA VIVIENDA PARA EL ESTADO DE BAJA CALIFORNIA

**MEMORIA DESCRIPTIVA DE LOTIFICACION
HACIENDA SAN MARTIN**

MANZANA 8

=====

LOTE NO.5 MANZANA 8 SUPERFICIE: 208.291 M² USO: HABITACIONAL
MEDIDAS Y COLINDANCIAS:

AL NORTE 20.000 MTS. CON LOTE 4
AL SUR 20.017 MTS. CON AVENIDA HACIENDA LOS PORTALES
AL ESTE 10.821 MTS. CON CALLE HACIENDA DE LEON
AL OESTE 10.008 MTS. CON LOTE 6

=====

LOTE NO.6 MANZANA 8 SUPERFICIE: 199.928 M² USO: HABITACIONAL
MEDIDAS Y COLINDANCIAS:

AL NORTE 10.000 MTS. CON LOTE 7
AL SUR 10.000 MTS. CON AVENIDA HACIENDA LOS PORTALES
AL ESTE 10.008 MTS. CON LOTE 5
10.000 MTS. CON LOTE 4
AL OESTE 20.011 MTS. CON LOTE 8

=====

LOTE NO.7 MANZANA 8 SUPERFICIE: 196.583 M² USO: HABITACIONAL
MEDIDAS Y COLINDANCIAS:

AL NORTE 11.699 MTS. CON CALLE HACIENDA LOS ENCINOS
AL SUR 10.000 MTS. CON LOTE 6
AL ESTE 10.000 MTS. CON LOTE 3
10.000 MTS. CON LOTE 2
2.922 MTS. CON LOTE 1
AL OESTE 16.428 MTS. CON LOTE 8

=====

LOTE NO.8 MANZANA 8 SUPERFICIE: 338.216 M² USO: HABITACIONAL
MEDIDAS Y COLINDANCIAS:

AL NORTE 4.429 MTS. CON CALLE HACIENDA LOS ENCINOS
6.461 MTS. CON CALLE HACIENDA LOS ENCINOS
AL SUR 10.008 MTS. CON AVENIDA HACIENDA LOS PORTALES
AL ESTE 20.011 MTS. CON LOTE 6
16.428 MTS. CON LOTE 7
AL OESTE 31.973 MTS. CON LOTE 9

INDIVI

INSTITUTO PARA EL DESARROLLO INMOBILIARIO Y DE LA VIVIENDA PARA EL ESTADO DE BAJA CALIFORNIA

**MEMORIA DESCRIPTIVA DE LOTIFICACION
HACIENDA SAN MARTIN**

MANZANA 8

LOTE NO.9 MANZANA 8 SUPERFICIE: 303.583 M² USO: HABITACIONAL

MEDIDAS Y COLINDANCIAS:

AL NORTE 10.391 MTS. CON CALLE HACIENDA LOS ENCINOS
AL SUR 10.008 MTS. CON AVENIDA HACIENDA LOS PORTALES
AL ESTE 31.973 MTS. CON LOTE 8
AL OESTE 28.744 MTS. CON LOTE 10

LOTE NO.10 MANZANA 8 SUPERFICIE: 271.287 M² USO: HABITACIONAL

MEDIDAS Y COLINDANCIAS:

AL NORTE 10.391 MTS. CON CALLE HACIENDA LOS ENCINOS
AL SUR 10.008 MTS. CON AVENIDA HACIENDA LOS PORTALES
AL ESTE 28.744 MTS. CON LOTE 9
AL OESTE 25.514 MTS. CON LOTE 11

LOTE NO.11 MANZANA 8 SUPERFICIE: 238.991 M² USO: HABITACIONAL

MEDIDAS Y COLINDANCIAS:

AL NORTE 10.391 MTS. CON CALLE HACIENDA LOS ENCINOS
AL SUR 10.008 MTS. CON AVENIDA HACIENDA LOS PORTALES
AL ESTE 25.514 MTS. CON LOTE 10
AL OESTE 22.284 MTS. CON LOTE 12

LOTE NO.12 MANZANA 8 SUPERFICIE: 253.322 M² USO: HABITACIONAL

MEDIDAS Y COLINDANCIAS:

AL NORTE 12.989 MTS. CON CALLE HACIENDA LOS ENCINOS
AL SUR 12.510 MTS. CON AVENIDA HACIENDA LOS PORTALES
AL ESTE 22.284 MTS. CON LOTE 11
AL OESTE 18.247 MTS. CON LOTE 13



**I N D I V I
INDIVI**

A handwritten signature in black ink, appearing to be 'JUAN CARLOS'.

INSTITUTO PARA EL DESARROLLO INMOBILIARIO Y DE LA VIVIENDA PARA EL ESTADO DE BAJA CALIFORNIA

**MEMORIA DESCRIPTIVA DE LOTIFICACION
HACIENDA SAN MARTIN**

MANZANA 8

LOTE NO.13 MANZANA 8 SUPERFICIE: 344.940 M² USO: HABITACIONAL
MEDIDAS Y COLINDANCIAS:

AL NORTE	2.589 MTS. CON CALLE HACIENDA LOS ENCINOS
	30.987 MTS. CON CALLE HACIENDA LOS ENCINOS
AL SUR	30.911 MTS. CON AVENIDA HACIENDA LOS PORTALES
AL ESTE	18.247 MTS. CON LOTE 12
AL OESTE	3.754 MTS. CON CALLE HACIENDA LA PUNTA



INDIVI

INDIVI

INSTITUTO PARA EL DESARROLLO INMOBILIARIO Y DE LA VIVIENDA PARA EL ESTADO DE BAJA CALIFORNIA

**MEMORIA DESCRIPTIVA DE LOTIFICACION
HACIENDA SAN MARTIN**

MANZANA 9

LOTE NO.1 MANZANA 9 SUPERFICIE: 207.385 M² USO: HABITACIONAL
MEDIDAS Y COLINDANCIAS:

AL NORTE 2.545 MTS. CON LOTE 22 (Area verde)
AL SUR 14.046 MTS. CON CALLE HACIENDA LOS ENCINOS
AL ESTE 25.000 MTS. CON LOTE 2
AL OESTE 27.518 MTS. CON PARCELA 7 (Limite de poligono)

LOTE NO.2 MANZANA 9 SUPERFICIE: 250.625 M² USO: HABITACIONAL
MEDIDAS Y COLINDANCIAS:

AL NORTE 10.025 MTS. CON LOTE 22 (Area verde)
AL SUR 10.025 MTS. CON CALLE HACIENDA LOS ENCINOS
AL ESTE 25.000 MTS. CON LOTE 3
AL OESTE 25.000 MTS. CON LOTE 1

LOTE NO.3 MANZANA 9 SUPERFICIE: 250.625 M² USO: HABITACIONAL
MEDIDAS Y COLINDANCIAS:

AL NORTE 10.025 MTS. CON LOTE 22 (Area verde)
AL SUR 10.025 MTS. CON CALLE HACIENDA LOS ENCINOS
AL ESTE 25.000 MTS. CON LOTE 4
AL OESTE 25.000 MTS. CON LOTE 2


LOTE NO.4 MANZANA 9 SUPERFICIE: 294.570 M² USO: HABITACIONAL
MEDIDAS Y COLINDANCIAS:

AL NORTE 6.269 MTS. CON LOTE 22 (Area verde)
7.283 MTS. CON LOTE 22 (Area verde)
AL SUR 5.514 MTS. CON CALLE HACIENDA LOS ENCINOS
4.500 MTS. CON CALLE HACIENDA LOS ENCINOS
AL ESTE 25.000 MTS. CON LOTE 5
AL OESTE 25.000 MTS. CON LOTE 3



INDIVI INDIVI

Ave. Instituto Politécnico Nacional No. 1351 Col. Garita de Otay C.P. 22509 Delegación Centenario
Tijuana Baja California. Teléfono (664) 615 14 00



INSTITUTO PARA EL DESARROLLO INMOBILIARIO Y DE LA VIVIENDA PARA EL ESTADO DE BAJA CALIFORNIA

**MEMORIA DESCRIPTIVA DE LOTIFICACION
HACIENDA SAN MARTIN**

MANZANA 9

=====

LOTE NO.5 MANZANA 9 SUPERFICIE: 250.000 M² USO: HABITACIONAL

MEDIDAS Y COLINDANCIAS:

AL NORTE 10.000 MTS. CON LOTE 22 (Area verde)
AL SUR 10.000 MTS. CON CALLE HACIENDA LOS ENCINOS
AL ESTE 25.000 MTS. CON LOTE 6
AL OESTE 25.000 MTS. CON LOTE 4

=====

LOTE NO.6 MANZANA 9 SUPERFICIE: 250.000 M² USO: HABITACIONAL

MEDIDAS Y COLINDANCIAS:

AL NORTE 10.000 MTS. CON LOTE 22 (Area verde)
AL SUR 10.000 MTS. CON CALLE HACIENDA LOS ENCINOS
AL ESTE 25.000 MTS. CON LOTE 7
AL OESTE 25.000 MTS. CON LOTE 5

=====

LOTE NO.7 MANZANA 9 SUPERFICIE: 250.000 M² USO: HABITACIONAL

MEDIDAS Y COLINDANCIAS:


AL NORTE 10.000 MTS. CON LOTE 22 (Area verde)
AL SUR 10.000 MTS. CON CALLE HACIENDA LOS ENCINOS
AL ESTE 25.000 MTS. CON LOTE 8
AL OESTE 25.000 MTS. CON LOTE 6

=====

LOTE NO.8 MANZANA 9 SUPERFICIE: 250.000 M² USO: HABITACIONAL

MEDIDAS Y COLINDANCIAS:

AL NORTE 10.000 MTS. CON LOTE 22 (Area verde)
AL SUR 10.000 MTS. CON CALLE HACIENDA LOS ENCINOS
AL ESTE 25.000 MTS. CON LOTE 9
AL OESTE 25.000 MTS. CON LOTE 7



INDIVI

INDIVI

INSTITUTO PARA EL DESARROLLO INMOBILIARIO Y DE LA VIVIENDA PARA EL ESTADO DE BAJA CALIFORNIA

**MEMORIA DESCRIPTIVA DE LOTIFICACION
HACIENDA SAN MARTIN**

MANZANA 9

LOTE NO.9 MANZANA 9 SUPERFICIE: 230.885 M² USO: HABITACIONAL
MEDIDAS Y COLINDANCIAS:

AL NORTE 1.316 MTS. CON LOTE 22 (Area verde)
4.500 MTS. CON LOTE 22 (Area verde)
AL SUR 7.919 MTS. CON CALLE HACIENDA LOS ENCINOS
4.736 MTS. CON CALLE HACIENDA LOS ENCINOS
AL ESTE 25.000 MTS. CON LOTE 10
AL OESTE 25.000 MTS. CON LOTE 8

LOTE NO.10 MANZANA 9 SUPERFICIE: 249.999 M² USO: HABITACIONAL
MEDIDAS Y COLINDANCIAS:

AL NORTE 10.000 MTS. CON LOTE 22 (Area verde)
AL SUR 10.000 MTS. CON CALLE HACIENDA LOS ENCINOS
AL ESTE 25.000 MTS. CON LOTE 11
AL OESTE 25.000 MTS. CON LOTE 9

LOTE NO.11 MANZANA 9 SUPERFICIE: 249.999 M² USO: HABITACIONAL
MEDIDAS Y COLINDANCIAS:

AL NORTE 10.000 MTS. CON LOTE 22 (Area verde)
AL SUR 10.000 MTS. CON CALLE HACIENDA LOS ENCINOS
AL ESTE 25.000 MTS. CON LOTE 12
AL OESTE 25.000 MTS. CON LOTE 10

LOTE NO.12 MANZANA 9 SUPERFICIE: 249.999 M² USO: HABITACIONAL
MEDIDAS Y COLINDANCIAS:

AL NORTE 10.000 MTS. CON LOTE 22 (Area verde)
AL SUR 10.000 MTS. CON CALLE HACIENDA LOS ENCINOS
AL ESTE 25.000 MTS. CON LOTE 13
AL OESTE 25.000 MTS. CON LOTE 11



INDIVI

INSTITUTO PARA EL DESARROLLO INMOBILIARIO Y DE LA VIVIENDA PARA EL ESTADO DE BAJA CALIFORNIA

**MEMORIA DESCRIPTIVA DE LOTIFICACION
HACIENDA SAN MARTIN**

MANZANA 9

=====

LOTE NO.13 MANZANA 9 SUPERFICIE: 249.999 M² USO: HABITACIONAL
MEDIDAS Y COLINDANCIAS:

AL NORTE 10.000 MTS. CON LOTE 22 (Area verde)
AL SUR 10.000 MTS. CON CALLE HACIENDA LOS ENCINOS
AL ESTE 25.000 MTS. CON LOTE 14
AL OESTE 25.000 MTS. CON LOTE 12

=====

LOTE NO.14 MANZANA 9 SUPERFICIE: 249.999 M² USO: HABITACIONAL
MEDIDAS Y COLINDANCIAS:

AL NORTE 10.000 MTS. CON LOTE 22 (Area verde)
AL SUR 10.000 MTS. CON CALLE HACIENDA LOS ENCINOS
AL ESTE 25.000 MTS. CON LOTE 15
AL OESTE 25.000 MTS. CON LOTE 13

=====

LOTE NO.15 MANZANA 9 SUPERFICIE: 249.999 M² USO: HABITACIONAL
MEDIDAS Y COLINDANCIAS:

AL NORTE 10.000 MTS. CON LOTE 22 (Area verde)
AL SUR 10.000 MTS. CON CALLE HACIENDA LOS ENCINOS
AL ESTE 25.000 MTS. CON LOTE 16
AL OESTE 25.000 MTS. CON LOTE 14

=====

LOTE NO.16 MANZANA 9 SUPERFICIE: 275.133 M² USO: HABITACIONAL
MEDIDAS Y COLINDANCIAS:

AL NORTE 1.709 MTS. CON LOTE 22 (Area verde)
6.506 MTS. CON LOTE 22 (Area verde)
AL SUR 9.296 MTS. CON CALLE HACIENDA LOS ENCINOS
4.500 MTS. CON CALLE HACIENDA LOS ENCINOS
AL ESTE 25.000 MTS. CON LOTE 17
AL OESTE 25.000 MTS. CON LOTE 15



INDIVIDIVI

INSTITUTO PARA EL DESARROLLO INMOBILIARIO Y DE LA VIVIENDA PARA EL ESTADO DE BAJA CALIFORNIA

**MEMORIA DESCRIPTIVA DE LOTIFICACION
HACIENDA SAN MARTIN**

MANZANA 9

LOTE NO.17 MANZANA 9 SUPERFICIE: 249.999 M² USO: HABITACIONAL
MEDIDAS Y COLINDANCIAS:

AL NORTE 10.000 MTS. CON LOTE 22 (Area verde)
AL SUR 10.000 MTS. CON CALLE HACIENDA LOS ENCINOS
AL ESTE 25.000 MTS. CON LOTE 18
AL OESTE 25.000 MTS. CON LOTE 16

LOTE NO.18 MANZANA 9 SUPERFICIE: 249.999 M² USO: HABITACIONAL
MEDIDAS Y COLINDANCIAS:

AL NORTE 10.000 MTS. CON LOTE 22 (Area verde)
AL SUR 10.000 MTS. CON CALLE HACIENDA LOS ENCINOS
AL ESTE 25.000 MTS. CON LOTE 19
AL OESTE 25.000 MTS. CON LOTE 17

LOTE NO.19 MANZANA 9 SUPERFICIE: 261.460 M² USO: HABITACIONAL
MEDIDAS Y COLINDANCIAS:

AL NORTE 3.277 MTS. CON LOTE 22 (Area verde)
AL SUR 10.000 MTS. CON CALLE HACIENDA LOS ENCINOS
AL ESTE 28.409 MTS. CON LOTE 20
AL OESTE 7.538 MTS. CON LOTE 22 (Area Verde)
25.000 MTS. CON LOTE 18

LOTE NO.20 MANZANA 9 SUPERFICIE: 432.138 M² USO: HABITACIONAL
MEDIDAS Y COLINDANCIAS:

AL NORTE 21.700 MTS. CON LOTE 21
AL SUR 5.753 MTS. CON CALLE HACIENDA LOS ENCINOS
AL ESTE 20.207 MTS. CON AVENIDA HACIENDA LAS COLINAS
AL OESTE 9.845 MTS. CON LOTE 22 (Area verde)
28.409 MTS. CON LOTE 19



INDIVI INDIVI

Ave. Instituto Politécnico Nacional No. 1351 Col. Garita de Otay C.P. 22509 Delegación Centenario
Tijuana Baja California. Teléfono (664) 615 14 00

INSTITUTO PARA EL DESARROLLO INMOBILIARIO Y DE LA VIVIENDA PARA EL ESTADO DE BAJA CALIFORNIA

**MEMORIA DESCRIPTIVA DE LOTIFICACION
HACIENDA SAN MARTIN**

MANZANA 9

LOTE NO.21 MANZANA 9 SUPERFICIE: 265.933 M² USO: HABITACIONAL
MEDIDAS Y COLINDANCIAS:

AL NORTE 18.273 MTS. CON LOTE 22 (Area verde)
AL SUR 21.700 MTS. CON LOTE 20
AL ESTE 17.709 MTS. CON AVENIDA HACIENDA LAS COLINAS
AL OESTE 9.850 MTS. CON LOTE 22 (Area verde)

LOTE NO.22 MANZANA 9 SUPERFICIE: 15,050.599 M² USO: AREA VERDE
MEDIDAS Y COLINDANCIAS:

AL NORTE 177.389 MTS. CON AVENIDA HACIENDA DEL FUERTE
AL SUR 18.273 MTS. CON LOTE 21
3.277 MTS. CON LOTE 19
10.000 MTS. CON LOTE 18
10.000 MTS. CON LOTE 17
1.709 MTS. CON LOTE 16
6.506 MTS. CON LOTE 16
10.000 MTS. CON LOTE 15
10.000 MTS. CON LOTE 14
10.000 MTS. CON LOTE 13
10.000 MTS. CON LOTE 12
10.000 MTS. CON LOTE 11
10.000 MTS. CON LOTE 10
1.316 MTS. CON LOTE 9
4.500 MTS. CON LOTE 9
10.000 MTS. CON LOTE 8
10.000 MTS. CON LOTE 7
10.000 MTS. CON LOTE 6
10.000 MTS. CON LOTE 5
6.269 MTS. CON LOTE 4
7.283 MTS. CON LOTE 4
10.025 MTS. CON LOTE 3
10.025 MTS. CON LOTE 2
2.545 MTS. CON LOTE 1
AL ESTE 18.627 MTS. CON AVENIDA HACIENDA LAS COLINAS
9.850 MTS. CON LOTE 21
9.845 MTS. CON LOTE 20
7.538 MTS. CON LOTE 19



INDIVI

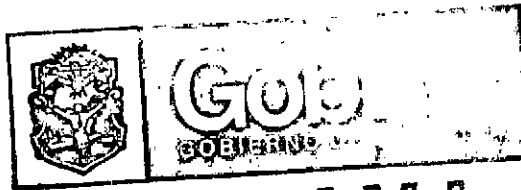
INSTITUTO PARA EL DESARROLLO INMOBILIARIO Y DE LA VIVIENDA PARA EL ESTADO DE BAJA CALIFORNIA

**MEMORIA DESCRIPTIVA DE LOTIFICACION
HACIENDA SAN MARTIN**

AL OESTE 128.468 MTS. CON PARCELA 7 (Limite de poligono)
MANZANA 10

LOTE NO.1 MANZANA 10 SUPERFICIE: 5,721.744 M² USO: ESCUELA
MEDIDAS Y COLINDANCIAS:

AL NORTE 143.044 MTS. CON AVENIDA HACIENDA SAN MARTIN
AL SUR 143.043 MTS. CON AVENIDA HACIENDA DEL FUERTE
AL ESTE 40.000 MTS. CON CALLE HACIENDA DEL MAR
AL OESTE 40.000 MTS. CON PARCELA 7 (Limite de poligono)



INDIVI

A handwritten signature in black ink.

INDIVI

INSTITUTO PARA EL DESARROLLO INMOBILIARIO Y DE LA VIVIENDA PARA EL ESTADO DE BAJA CALIFORNIA

**MEMORIA DESCRIPTIVA DE LOTIFICACION
HACIENDA SAN MARTIN**

MANZANA 11

=====

LOTE NO.1 MANZANA 11 SUPERFICIE: 200.000 M² USO: HABITACIONAL
MEDIDAS Y COLINDANCIAS:

AL NORTE 20.000 MTS. CON CALLE HACIENDA SAN GABRIEL
AL SUR 20.000 MTS. CON LOTE 2
AL ESTE 10.000 MTS. CON CALLE HACIENDA EL NARANJO
AL OESTE 10.000 MTS. CON PARCELA 7 (Limite de poligono)

=====

LOTE NO.2 MANZANA 11 SUPERFICIE: 200.000 M² USO: HABITACIONAL
MEDIDAS Y COLINDANCIAS:

AL NORTE 20.000 MTS. CON LOTE 1
AL SUR 20.000 MTS. CON LOTE 3
AL ESTE 10.000 MTS. CON CALLE HACIENDA EL NARANJO
AL OESTE 10.000 MTS. CON PARCELA 7 (Limite de poligono)

=====

LOTE NO.3 MANZANA 11 SUPERFICIE: 200.000 M² USO: HABITACIONAL
MEDIDAS Y COLINDANCIAS:

AL NORTE 20.000 MTS. CON LOTE 2
AL SUR 20.000 MTS. CON LOTE 4
AL ESTE 10.000 MTS. CON CALLE HACIENDA EL NARANJO
AL OESTE 10.000 MTS. CON PARCELA 7 (Limite de poligono)

=====

LOTE NO.4 MANZANA 11 SUPERFICIE: 200.000 M² USO: HABITACIONAL
MEDIDAS Y COLINDANCIAS:

AL NORTE 20.000 MTS. CON LOTE 3
AL SUR 20.000 MTS. CON AVENIDA HACIENDA SAN MARTIN
AL ESTE 10.000 MTS. CON CALLE HACIENDA EL NARANJO
AL OESTE 10.000 MTS. CON PARCELA 7 (Limite de poligono)



INDIVI

INSTITUTO PARA EL DESARROLLO INMOBILIARIO Y DE LA VIVIENDA PARA EL ESTADO DE BAJA CALIFORNIA

**MEMORIA DESCRIPTIVA DE LOTIFICACION
HACIENDA SAN MARTIN**

MANZANA 12

=====

LOTE NO.1 MANZANA 12 SUPERFICIE: 200.000 M² USO: HABITACIONAL
MEDIDAS Y COLINDANCIAS:

AL NORTE 20.000 MTS. CON CALLE HACIENDA LA SIERRA
AL SUR 20.000 MTS. CON LOTE 2
AL ESTE 10.000 MTS. CON CALLE HACIENDA EL NARANJO
AL OESTE 10.000 MTS. CON PARCELA 7 (Limite de poligono)

=====

LOTE NO.2 MANZANA 12 SUPERFICIE: 200.000 M² USO: HABITACIONAL
MEDIDAS Y COLINDANCIAS:

AL NORTE 20.000 MTS. CON LOTE 1
AL SUR 20.000 MTS. CON LOTE 3
AL ESTE 10.000 MTS. CON CALLE HACIENDA EL NARANJO
AL OESTE 10.000 MTS. CON PARCELA 7 (Limite de poligono)

=====

LOTE NO.3 MANZANA 12 SUPERFICIE: 200.000 M² USO: HABITACIONAL
MEDIDAS Y COLINDANCIAS:

AL NORTE 20.000 MTS. CON LOTE 2
AL SUR 20.000 MTS. CON LOTE 4
AL ESTE 10.000 MTS. CON CALLE HACIENDA EL NARANJO
AL OESTE 10.000 MTS. CON PARCELA 7 (Limite de poligono)

=====

LOTE NO.4 MANZANA 12 SUPERFICIE: 200.000 M² USO: HABITACIONAL
MEDIDAS Y COLINDANCIAS:

AL NORTE 20.000 MTS. CON LOTE 3
AL SUR 20.000 MTS. CON CALLE HACIENDA SAN GABRIEL
AL ESTE 10.000 MTS. CON CALLE HACIENDA EL NARANJO
AL OESTE 10.000 MTS. CON PARCELA 7 (Limite de poligono)



INDIVI

INSTITUTO PARA EL DESARROLLO INMOBILIARIO Y DE LA VIVIENDA PARA EL ESTADO DE BAJA CALIFORNIA

**MEMORIA DESCRIPTIVA DE LOTIFICACION
HACIENDA SAN MARTIN**

MANZANA 13

=====

LOTE NO.1 MANZANA 13 SUPERFICIE: 200.071 M² USO: HABITACIONAL
MEDIDAS Y COLINDANCIAS:

AL NORTE 20.009 MTS. CON CALLE HACIENDA LA HERRADURA
AL SUR 20.005 MTS. CON LOTE 2
AL ESTE 10.000 MTS. CON CALLE HACIENDA EL NARANJO
AL OESTE 10.000 MTS. CON PARCELA 7 (Limite de poligono)

=====

LOTE NO.2 MANZANA 13 SUPERFICIE: 200.038 M² USO: HABITACIONAL
MEDIDAS Y COLINDANCIAS:

AL NORTE 20.005 MTS. CON LOTE 1
AL SUR 20.002 MTS. CON LOTE 3
AL ESTE 10.000 MTS. CON CALLE HACIENDA EL NARANJO
AL OESTE 10.000 MTS. CON PARCELA 7 (Limite de poligono)

=====

LOTE NO.3 MANZANA 13 SUPERFICIE: 200.007 M² USO: HABITACIONAL
MEDIDAS Y COLINDANCIAS:

AL NORTE 20.002 MTS. CON LOTE 2
AL SUR 20.000 MTS. CON LOTE 4
AL ESTE 10.000 MTS. CON CALLE HACIENDA EL NARANJO
AL OESTE 6.674 MTS. CON PARCELA 7 (Limite de poligono)
3.326 MTS. CON PARCELA 7 (Limite de poligono)

=====

LOTE NO.4 MANZANA 13 SUPERFICIE: 200.000 M² USO: HABITACIONAL
MEDIDAS Y COLINDANCIAS:

AL NORTE 20.000 MTS. CON LOTE 3
AL SUR 20.000 MTS. CON CALLE HACIENDA LA SIERRA
AL ESTE 10.000 MTS. CON CALLE HACIENDA EL NARANJO
AL OESTE 10.000 MTS. CON PARCELA 7 (Limite de poligono)



INDAVI

INSTITUTO PARA EL DESARROLLO INMOBILIARIO Y DE LA VIVIENDA PARA EL ESTADO DE BAJA CALIFORNIA

**MEMORIA DESCRIPTIVA DE LOTIFICACION
HACIENDA SAN MARTIN**

MANZANA 14

LOTE NO.1 MANZANA 14 SUPERFICIE: 160.704 M² USO: HABITACIONAL
MEDIDAS Y COLINDANCIAS:

AL NORTE 20.054 MTS. CON CALLE HACIENDA TRINIDAD
AL SUR 20.052 MTS. CON LOTE 2
AL ESTE 8.018 MTS. CON CALLE HACIENDA EL NARANJO
AL OESTE 8.010 MTS. CON PARCELA 7 (Limite de poligono)

LOTE NO.2 MANZANA 14 SUPERFICIE: 200.501 M² USO: HABITACIONAL
MEDIDAS Y COLINDANCIAS:

AL NORTE 20.052 MTS. CON LOTE 1
AL SUR 20.048 MTS. CON LOTE 3
AL ESTE 10.000 MTS. CON CALLE HACIENDA EL NARANJO
AL OESTE 10.000 MTS. CON PARCELA 7 (Limite de poligono)

LOTE NO.3 MANZANA 14 SUPERFICIE: 200.469 M² USO: HABITACIONAL
MEDIDAS Y COLINDANCIAS:

AL NORTE 20.048 MTS. CON LOTE 2
AL SUR 20.045 MTS. CON LOTE 4
AL ESTE 10.000 MTS. CON CALLE HACIENDA EL NARANJO
AL OESTE 10.000 MTS. CON PARCELA 7 (Limite de poligono)

LOTE NO.4 MANZANA 14 SUPERFICIE: 200.436 M² USO: HABITACIONAL
MEDIDAS Y COLINDANCIAS:

AL NORTE 20.045 MTS. CON LOTE 3
AL SUR 20.042 MTS. CON LOTE 5
AL ESTE 10.000 MTS. CON CALLE HACIENDA EL NARANJO
AL OESTE 10.000 MTS. CON PARCELA 7 (Limite de poligono)



INDIVIDUAL

INSTITUTO PARA EL DESARROLLO INMOBILIARIO Y DE LA VIVIENDA PARA EL ESTADO DE BAJA CALIFORNIA

**MEMORIA DESCRIPTIVA DE LOTIFICACION
HACIENDA SAN MARTIN**

MANZANA 14

LOTE NO.5 MANZANA 14 SUPERFICIE: 200.403 M² USO: HABITACIONAL
MEDIDAS Y COLINDANCIAS:

AL NORTE 20.042 MTS. CON LOTE 4
AL SUR 20.039 MTS. CON LOTE 6
AL ESTE 10.000 MTS. CON CALLE HACIENDA EL NARANJO
AL OESTE 10.000 MTS. CON PARCELA 7 (Limite de poligono)

LOTE NO.6 MANZANA 14 SUPERFICIE: 200.371 M² USO: HABITACIONAL
MEDIDAS Y COLINDANCIAS:

AL NORTE 20.039 MTS. CON LOTE 5
AL SUR 20.035 MTS. CON LOTE 7
AL ESTE 10.000 MTS. CON CALLE HACIENDA EL NARANJO
AL OESTE 10.000 MTS. CON PARCELA 7 (Limite de poligono)

LOTE NO.7 MANZANA 14 SUPERFICIE: 200.338 M² USO: HABITACIONAL
MEDIDAS Y COLINDANCIAS:

AL NORTE 20.035 MTS. CON LOTE 6
AL SUR 20.032 MTS. CON LOTE 8
AL ESTE 10.000 MTS. CON CALLE HACIENDA EL NARANJO
AL OESTE 10.000 MTS. CON PARCELA 7 (Limite de poligono)

LOTE NO.8 MANZANA 14 SUPERFICIE: 200.306 M² USO: HABITACIONAL
MEDIDAS Y COLINDANCIAS:

AL NORTE 20.032 MTS. CON LOTE 7
AL SUR 20.029 MTS. CON LOTE 9
AL ESTE 10.000 MTS. CON CALLE HACIENDA EL NARANJO
AL OESTE 10.000 MTS. CON PARCELA 7 (Limite de poligono)

INSTITUTO PARA EL DESARROLLO INMOBILIARIO Y DE LA VIVIENDA PARA EL ESTADO DE BAJA CALIFORNIA

**MEMORIA DESCRIPTIVA DE LOTIFICACION
HACIENDA SAN MARTIN**

MANZANA 14

LOTE NO.9 MANZANA 14 SUPERFICIE: 200.273 M² USO: HABITACIONAL
MEDIDAS Y COLINDANCIAS:

AL NORTE 20.029 MTS. CON LOTE 8
AL SUR 20.026 MTS. CON LOTE 10
AL ESTE 10.000 MTS. CON CALLE HACIENDA EL NARANJO
AL OESTE 10.000 MTS. CON PARCELA 7 (Limite de poligono)

LOTE NO.10 MANZANA 14 SUPERFICIE: 200.240 M² USO: HABITACIONAL
MEDIDAS Y COLINDANCIAS:

AL NORTE 20.026 MTS. CON LOTE 9
AL SUR 20.022 MTS. CON LOTE 11
AL ESTE 10.000 MTS. CON CALLE HACIENDA EL NARANJO
AL OESTE 10.000 MTS. CON PARCELA 7 (Limite de poligono)

LOTE NO.11 MANZANA 14 SUPERFICIE: 200.208 M² USO: HABITACIONAL
MEDIDAS Y COLINDANCIAS:

AL NORTE 20.022 MTS. CON LOTE 10
AL SUR 20.019 MTS. CON LOTE 12
AL ESTE 10.000 MTS. CON CALLE HACIENDA EL NARANJO
AL OESTE 10.000 MTS. CON PARCELA 7 (Limite de poligono)

LOTE NO.12 MANZANA 14 SUPERFICIE: 200.175 M² USO: HABITACIONAL
MEDIDAS Y COLINDANCIAS:

AL NORTE 20.019 MTS. CON LOTE 11
AL SUR 20.016 MTS. CON LOTE 13
AL ESTE 10.000 MTS. CON CALLE HACIENDA EL NARANJO
AL OESTE 10.000 MTS. CON PARCELA 7 (Limite de poligono)



INDIVI

INSTITUTO PARA EL DESARROLLO INMOBILIARIO Y DE LA VIVIENDA PARA EL ESTADO DE BAJA CALIFORNIA

**MEMORIA DESCRIPTIVA DE LOTIFICACION
HACIENDA SAN MARTIN**

MANZANA 14

LOTE NO.13 MANZANA 14 SUPERFICIE: 200.142 M² USO: HABITACIONAL
MEDIDAS Y COLINDANCIAS:

AL NORTE	20.016 MTS. CON LOTE 12
AL SUR	20.013 MTS. CON CALLE HACIENDA LA HERRADURA
AL ESTE	10.000 MTS. CON CALLE HACIENDA EL NARANJO
AL OESTE	10.000 MTS. CON PARCELA 7 (Limite de poligono)



INDIVI
INDIVI

INSTITUTO PARA EL DESARROLLO INMOBILIARIO Y DE LA VIVIENDA PARA EL ESTADO DE BAJA CALIFORNIA

**MEMORIA DESCRIPTIVA DE LOTIFICACION
HACIENDA SAN MARTIN**

MANZANA 15

=====

LOTE NO.1 MANZANA 15 SUPERFICIE: 220.916 M² USO: HABITACIONAL
MEDIDAS Y COLINDANCIAS:

AL NORTE 11.046 MTS. CON CALLE HACIENDA SAN GABRIEL
AL SUR 11.045 MTS. CON LOTE 22
AL ESTE 20.000 MTS. CON LOTE 2
AL OESTE 20.000 MTS. CON CALLE HACIENDA EL NARANJO

=====

LOTE NO.2 MANZANA 15 SUPERFICIE: 200.000 M² USO: HABITACIONAL
MEDIDAS Y COLINDANCIAS:

AL NORTE 10.000 MTS. CON CALLE HACIENDA SAN GABRIEL
AL SUR 10.000 MTS. CON LOTE 21
AL ESTE 20.000 MTS. CON LOTE 3
AL OESTE 20.000 MTS. CON LOTE 1

=====

LOTE NO.3 MANZANA 15 SUPERFICIE: 200.000 M² USO: HABITACIONAL
MEDIDAS Y COLINDANCIAS:

AL NORTE 10.000 MTS. CON CALLE HACIENDA SAN GABRIEL
AL SUR 10.000 MTS. CON LOTE 20
AL ESTE 20.000 MTS. CON LOTE 4
AL OESTE 20.000 MTS. CON LOTE 2

=====

LOTE NO.4 MANZANA 15 SUPERFICIE: 200.000 M² USO: HABITACIONAL
MEDIDAS Y COLINDANCIAS:

AL NORTE 10.000 MTS. CON CALLE HACIENDA SAN GABRIEL
AL SUR 10.000 MTS. CON LOTE 19
AL ESTE 20.000 MTS. CON LOTE 5
AL OESTE 20.000 MTS. CON LOTE 3



I N D I V I

INSTITUTO PARA EL DESARROLLO INMOBILIARIO Y DE LA VIVIENDA PARA EL ESTADO DE BAJA CALIFORNIA

**MEMORIA DESCRIPTIVA DE LOTIFICACION
HACIENDA SAN MARTIN**

MANZANA 15

LOTE NO.5 MANZANA 15 SUPERFICIE: 200.000 M² USO: HABITACIONAL
MEDIDAS Y COLINDANCIAS:

AL NORTE 10.000 MTS. CON CALLE HACIENDA SAN GABRIEL
AL SUR 10.000 MTS. CON LOTE 18
AL ESTE 20.000 MTS. CON LOTE 6
AL OESTE 20.000 MTS. CON LOTE 4

LOTE NO.6 MANZANA 15 SUPERFICIE: 200.000 M² USO: HABITACIONAL
MEDIDAS Y COLINDANCIAS:

AL NORTE 10.000 MTS. CON CALLE HACIENDA SAN GABRIEL
AL SUR 10.000 MTS. CON LOTE 17
AL ESTE 20.000 MTS. CON LOTE 7
AL OESTE 20.000 MTS. CON LOTE 5

LOTE NO.7 MANZANA 15 SUPERFICIE: 200.000 M² USO: HABITACIONAL
MEDIDAS Y COLINDANCIAS:

AL NORTE 10.000 MTS. CON CALLE HACIENDA SAN GABRIEL
AL SUR 10.000 MTS. CON LOTE 16
AL ESTE 20.000 MTS. CON LOTE 8
AL OESTE 20.000 MTS. CON LOTE 6

LOTE NO.8 MANZANA 15 SUPERFICIE: 200.000 M² USO: HABITACIONAL
MEDIDAS Y COLINDANCIAS:

AL NORTE 10.000 MTS. CON CALLE HACIENDA SAN GABRIEL
AL SUR 10.000 MTS. CON LOTE 15
AL ESTE 20.000 MTS. CON LOTE 9
AL OESTE 20.000 MTS. CON LOTE 7



INDIVIDUAL

INSTITUTO PARA EL DESARROLLO INMOBILIARIO Y DE LA VIVIENDA PARA EL ESTADO DE BAJA CALIFORNIA

**MEMORIA DESCRIPTIVA DE LOTIFICACION
HACIENDA SAN MARTIN**

MANZANA 15

=====

LOTE NO.9 MANZANA 15 SUPERFICIE: 200.000 M² USO: HABITACIONAL
MEDIDAS Y COLINDANCIAS:

AL NORTE 10.000 MTS. CON CALLE HACIENDA SAN GABRIEL
AL SUR 10.000 MTS. CON LOTE 14
AL ESTE 20.000 MTS. CON LOTE 10
AL OESTE 20.000 MTS. CON LOTE 8

=====

LOTE NO.10 MANZANA 15 SUPERFICIE: 200.000 M² USO: HABITACIONAL
MEDIDAS Y COLINDANCIAS:

AL NORTE 10.000 MTS. CON CALLE HACIENDA SAN GABRIEL
AL SUR 10.000 MTS. CON LOTE 13
AL ESTE 20.000 MTS. CON LOTE 11
AL OESTE 20.000 MTS. CON LOTE 9

=====

LOTE NO.11 MANZANA 15 SUPERFICIE: 200.000 M² USO: HABITACIONAL
MEDIDAS Y COLINDANCIAS:

AL NORTE 10.000 MTS. CON CALLE HACIENDA SAN GABRIEL
AL SUR 10.000 MTS. CON LOTE 12
AL ESTE 20.000 MTS. CON CALLE HACIENDA DEL MAR
AL OESTE 20.000 MTS. CON LOTE 10

=====

LOTE NO.12 MANZANA 15 SUPERFICIE: 200.000 M² USO: HABITACIONAL
MEDIDAS Y COLINDANCIAS:

AL NORTE 10.000 MTS. CON LOTE 11
AL SUR 10.000 MTS. CON AVENIDA HACIENDA SAN MARTIN
AL ESTE 20.000 MTS. CON CALLE HACIENDA DEL MAR
AL OESTE 20.000 MTS. CON LOTE 13



INDIVI

INSTITUTO PARA EL DESARROLLO INMOBILIARIO Y DE LA VIVIENDA PARA EL ESTADO DE BAJA CALIFORNIA

**MEMORIA DESCRIPTIVA DE LOTIFICACION
HACIENDA SAN MARTIN**

MANZANA 15

LOTE NO.13 MANZANA 15 SUPERFICIE: 200.000 M² USO: HABITACIONAL
MEDIDAS Y COLINDANCIAS:

AL NORTE 10.000 MTS. CON LOTE 10
AL SUR 10.000 MTS. CON AVENIDA HACIENDA SAN MARTIN
AL ESTE 20.000 MTS. CON LOTE 12
AL OESTE 20.000 MTS. CON LOTE 14

LOTE NO.14 MANZANA 15 SUPERFICIE: 200.000 M² USO: HABITACIONAL
MEDIDAS Y COLINDANCIAS:

AL NORTE 10.000 MTS. CON LOTE 9
AL SUR 10.000 MTS. CON AVENIDA HACIENDA SAN MARTIN
AL ESTE 20.000 MTS. CON LOTE 13
AL OESTE 20.000 MTS. CON LOTE 15

LOTE NO.15 MANZANA 15 SUPERFICIE: 200.000 M² USO: HABITACIONAL
MEDIDAS Y COLINDANCIAS:

AL NORTE 10.000 MTS. CON LOTE 8
AL SUR 10.000 MTS. CON AVENIDA HACIENDA SAN MARTIN
AL ESTE 20.000 MTS. CON LOTE 14
AL OESTE 20.000 MTS. CON LOTE 16

LOTE NO.16 MANZANA 15 SUPERFICIE: 200.000 M² USO: HABITACIONAL
MEDIDAS Y COLINDANCIAS:

AL NORTE 10.000 MTS. CON LOTE 7
AL SUR 10.000 MTS. CON AVENIDA HACIENDA SAN MARTIN
AL ESTE 20.000 MTS. CON LOTE 15
AL OESTE 20.000 MTS. CON LOTE 17



INDIVI
INDIVI

INSTITUTO PARA EL DESARROLLO INMOBILIARIO Y DE LA VIVIENDA PARA EL ESTADO DE BAJA CALIFORNIA

**MEMORIA DESCRIPTIVA DE LOTIFICACION
HACIENDA SAN MARTIN**

MANZANA 15

LOTE NO.17 MANZANA 15 SUPERFICIE: 200.000 M² USO: HABITACIONAL
MEDIDAS Y COLINDANCIAS:

AL NORTE 10.000 MTS. CON LOTE 6
AL SUR 10.000 MTS. CON AVENIDA HACIENDA SAN MARTIN
AL ESTE 20.000 MTS. CON LOTE 16
AL OESTE 20.000 MTS. CON LOTE 18

LOTE NO.18 MANZANA 15 SUPERFICIE: 200.000 M² USO: HABITACIONAL
MEDIDAS Y COLINDANCIAS:

AL NORTE 10.000 MTS. CON LOTE 5
AL SUR 10.000 MTS. CON AVENIDA HACIENDA SAN MARTIN
AL ESTE 20.000 MTS. CON LOTE 17
AL OESTE 20.000 MTS. CON LOTE 19

LOTE NO.19 MANZANA 15 SUPERFICIE: 200.000 M² USO: HABITACIONAL
MEDIDAS Y COLINDANCIAS:

AL NORTE 10.000 MTS. CON LOTE 4
AL SUR 10.000 MTS. CON AVENIDA HACIENDA SAN MARTIN
AL ESTE 20.000 MTS. CON LOTE 18
AL OESTE 20.000 MTS. CON LOTE 20

LOTE NO.20 MANZANA 15 SUPERFICIE: 200.000 M² USO: HABITACIONAL
MEDIDAS Y COLINDANCIAS:

AL NORTE 10.000 MTS. CON LOTE 3
AL SUR 10.000 MTS. CON AVENIDA HACIENDA SAN MARTIN
AL ESTE 20.000 MTS. CON LOTE 19
AL OESTE 20.000 MTS. CON LOTE 21



INDIVI

INSTITUTO PARA EL DESARROLLO INMOBILIARIO Y DE LA VIVIENDA PARA EL ESTADO DE BAJA CALIFORNIA

**MEMORIA DESCRIPTIVA DE LOTIFICACION
HACIENDA SAN MARTIN**

MANZANA 15

=====

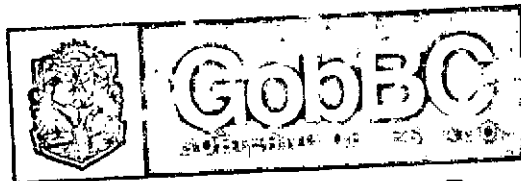
LOTE NO.21 MANZANA 15 SUPERFICIE: 200.000 M² USO: HABITACIONAL
MEDIDAS Y COLINDANCIAS:

AL NORTE 10.000 MTS. CON LOTE 2
AL SUR 10.000 MTS. CON AVENIDA HACIENDA SAN MARTIN
AL ESTE 20.000 MTS. CON LOTE 20
AL OESTE 20.000 MTS. CON LOTE 22

=====

LOTE NO.22 MANZANA 15 SUPERFICIE: 220.902 M² USO: HABITACIONAL
MEDIDAS Y COLINDANCIAS:

AL NORTE 11.045 MTS. CON LOTE 1
AL SUR 11.045 MTS. CON AVENIDA HACIENDA SAN MARTIN
AL ESTE 20.000 MTS. CON LOTE 21
AL OESTE 20.000 MTS. CON CALLE HACIENDA EL NARANJO



INDIVI

INDIVI

INSTITUTO PARA EL DESARROLLO INMOBILIARIO Y DE LA VIVIENDA PARA EL ESTADO DE BAJA CALIFORNIA

**MEMORIA DESCRIPTIVA DE LOTIFICACION
HACIENDA SAN MARTIN**

MANZANA 16

LOTE NO.1 MANZANA 16 SUPERFICIE: 220.950 M² USO: HABITACIONAL
MEDIDAS Y COLINDANCIAS:

AL NORTE 11.048 MTS. CON CALLE HACIENDA LA SIERRA
AL SUR 11.047 MTS. CON LOTE 22
AL ESTE 20.000 MTS. CON LOTE 2
AL OESTE 20.000 MTS. CON CALLE HACIENDA EL NARANJO

LOTE NO.2 MANZANA 16 SUPERFICIE: 200.000 M² USO: HABITACIONAL
MEDIDAS Y COLINDANCIAS:

AL NORTE 10.000 MTS. CON CALLE HACIENDA LA SIERRA
AL SUR 10.000 MTS. CON LOTE 21
AL ESTE 20.000 MTS. CON LOTE 3
AL OESTE 20.000 MTS. CON LOTE 1

LOTE NO.3 MANZANA 16 SUPERFICIE: 200.000 M² USO: HABITACIONAL
MEDIDAS Y COLINDANCIAS:

AL NORTE 10.000 MTS. CON CALLE HACIENDA LA SIERRA
AL SUR 10.000 MTS. CON LOTE 20
AL ESTE 20.000 MTS. CON LOTE 4
AL OESTE 20.000 MTS. CON LOTE 2

LOTE NO.4 MANZANA 16 SUPERFICIE: 200.000 M² USO: HABITACIONAL
MEDIDAS Y COLINDANCIAS:

AL NORTE 10.000 MTS. CON CALLE HACIENDA LA SIERRA
AL SUR 10.000 MTS. CON LOTE 19
AL ESTE 20.000 MTS. CON LOTE 5
AL OESTE 20.000 MTS. CON LOTE 3



INDIVI
INDIVI

INSTITUTO PARA EL DESARROLLO INMOBILIARIO Y DE LA VIVIENDA PARA EL ESTADO DE BAJA CALIFORNIA

**MEMORIA DESCRIPTIVA DE LOTIFICACION
HACIENDA SAN MARTIN**

MANZANA 16

LOTE NO.5 MANZANA 16 SUPERFICIE: 200.000 M² USO: HABITACIONAL
MEDIDAS Y COLINDANCIAS:

AL NORTE 10.000 MTS. CON CALLE HACIENDA LA SIERRA
AL SUR 10.000 MTS. CON LOTE 18
AL ESTE 20.000 MTS. CON LOTE 6
AL OESTE 20.000 MTS. CON LOTE 4

LOTE NO.6 MANZANA 16 SUPERFICIE: 200.000 M² USO: HABITACIONAL
MEDIDAS Y COLINDANCIAS:

AL NORTE 10.000 MTS. CON CALLE HACIENDA LA SIERRA
AL SUR 10.000 MTS. CON LOTE 17
AL ESTE 20.000 MTS. CON LOTE 7
AL OESTE 20.000 MTS. CON LOTE 5

LOTE NO.7 MANZANA 16 SUPERFICIE: 200.000 M² USO: HABITACIONAL
MEDIDAS Y COLINDANCIAS:

AL NORTE 10.000 MTS. CON CALLE HACIENDA LA SIERRA
AL SUR 10.000 MTS. CON LOTE 16
AL ESTE 20.000 MTS. CON LOTE 8
AL OESTE 20.000 MTS. CON LOTE 6

LOTE NO.8 MANZANA 16 SUPERFICIE: 200.000 M² USO: HABITACIONAL
MEDIDAS Y COLINDANCIAS:

AL NORTE 10.000 MTS. CON CALLE HACIENDA LA SIERRA
AL SUR 10.000 MTS. CON LOTE 15
AL ESTE 20.000 MTS. CON LOTE 9
AL OESTE 20.000 MTS. CON LOTE 7



INDIV

INSTITUTO PARA EL DESARROLLO INMOBILIARIO Y DE LA VIVIENDA PARA EL ESTADO DE BAJA CALIFORNIA

**MEMORIA DESCRIPTIVA DE LOTIFICACION
HACIENDA SAN MARTIN**

MANZANA 16

LOTE NO.9 MANZANA 16 SUPERFICIE: 200.000 M² USO: HABITACIONAL
MEDIDAS Y COLINDANCIAS:

AL NORTE 10.000 MTS. CON CALLE HACIENDA LA SIERRA
AL SUR 10.000 MTS. CON LOTE 14
AL ESTE 20.000 MTS. CON LOTE 10
AL OESTE 20.000 MTS. CON LOTE 8

LOTE NO.10 MANZANA 16 SUPERFICIE: 200.000 M² USO: HABITACIONAL
MEDIDAS Y COLINDANCIAS:

AL NORTE 10.000 MTS. CON CALLE HACIENDA LA SIERRA
AL SUR 10.000 MTS. CON LOTE 13
AL ESTE 20.000 MTS. CON LOTE 11
AL OESTE 20.000 MTS. CON LOTE 9

LOTE NO.11 MANZANA 16 SUPERFICIE: 200.000 M² USO: HABITACIONAL
MEDIDAS Y COLINDANCIAS:

AL NORTE 10.000 MTS. CON CALLE HACIENDA LA SIERRA
AL SUR 10.000 MTS. CON LOTE 12
AL ESTE 20.000 MTS. CON CALLE HACIENDA DEL MAR
AL OESTE 20.000 MTS. CON LOTE 10

LOTE NO.12 MANZANA 16 SUPERFICIE: 200.000 M² USO: HABITACIONAL
MEDIDAS Y COLINDANCIAS:

AL NORTE 10.000 MTS. CON LOTE 11
AL SUR 10.000 MTS. CON CALLE HACIENDA SAN GABRIEL
AL ESTE 20.000 MTS. CON CALLE HACIENDA DEL MAR
AL OESTE 20.000 MTS. CON LOTE 13



INDIVI

INSTITUTO PARA EL DESARROLLO INMOBILIARIO Y DE LA VIVIENDA PARA EL ESTADO DE BAJA CALIFORNIA

**MEMORIA DESCRIPTIVA DE LOTIFICACION
HACIENDA SAN MARTIN**

MANZANA 16

LOTE NO.13 MANZANA 16 SUPERFICIE: 200.000 M² USO: HABITACIONAL
MEDIDAS Y COLINDANCIAS:

AL NORTE 10.000 MTS. CON LOTE 10
AL SUR 10.000 MTS. CON CALLE HACIENDA SAN GABRIEL
AL ESTE 20.000 MTS. CON LOTE 12
AL OESTE 20.000 MTS. CON LOTE 14

LOTE NO.14 MANZANA 16 SUPERFICIE: 200.000 M² USO: HABITACIONAL
MEDIDAS Y COLINDANCIAS:

AL NORTE 10.000 MTS. CON LOTE 9
AL SUR 10.000 MTS. CON CALLE HACIENDA SAN GABRIEL
AL ESTE 20.000 MTS. CON LOTE 13
AL OESTE 20.000 MTS. CON LOTE 15

LOTE NO.15 MANZANA 16 SUPERFICIE: 200.000 M² USO: HABITACIONAL
MEDIDAS Y COLINDANCIAS:

AL NORTE 10.000 MTS. CON LOTE 8
AL SUR 10.000 MTS. CON CALLE HACIENDA SAN GABRIEL
AL ESTE 20.000 MTS. CON LOTE 14
AL OESTE 20.000 MTS. CON LOTE 16

LOTE NO.16 MANZANA 16 SUPERFICIE: 200.000 M² USO: HABITACIONAL
MEDIDAS Y COLINDANCIAS:

AL NORTE 10.000 MTS. CON LOTE 7
AL SUR 10.000 MTS. CON CALLE HACIENDA SAN GABRIEL
AL ESTE 20.000 MTS. CON LOTE 15
AL OESTE 20.000 MTS. CON LOTE 17



I N D I V I

INSTITUTO PARA EL DESARROLLO INMOBILIARIO Y DE LA VIVIENDA PARA EL ESTADO DE BAJA CALIFORNIA

**MEMORIA DESCRIPTIVA DE LOTIFICACION
HACIENDA SAN MARTIN**

MANZANA 16

LOTE NO.17 MANZANA 16 SUPERFICIE: 200.000 M² USO: HABITACIONAL
MEDIDAS Y COLINDANCIAS:

AL NORTE 10.000 MTS. CON LOTE 6
AL SUR 10.000 MTS. CON CALLE HACIENDA SAN GABRIEL
AL ESTE 20.000 MTS. CON LOTE 16
AL OESTE 20.000 MTS. CON LOTE 18

LOTE NO.18 MANZANA 16 SUPERFICIE: 200.000 M² USO: HABITACIONAL
MEDIDAS Y COLINDANCIAS:

AL NORTE 10.000 MTS. CON LOTE 5
AL SUR 10.000 MTS. CON CALLE HACIENDA SAN GABRIEL
AL ESTE 20.000 MTS. CON LOTE 17
AL OESTE 20.000 MTS. CON LOTE 19

LOTE NO.19 MANZANA 16 SUPERFICIE: 200.000 M² USO: HABITACIONAL
MEDIDAS Y COLINDANCIAS:

AL NORTE 10.000 MTS. CON LOTE 4
AL SUR 10.000 MTS. CON CALLE HACIENDA SAN GABRIEL
AL ESTE 20.000 MTS. CON LOTE 18
AL OESTE 20.000 MTS. CON LOTE 20

LOTE NO.20 MANZANA 16 SUPERFICIE: 200.000 M² USO: HABITACIONAL
MEDIDAS Y COLINDANCIAS:

AL NORTE 10.000 MTS. CON LOTE 3
AL SUR 10.000 MTS. CON CALLE HACIENDA SAN GABRIEL
AL ESTE 20.000 MTS. CON LOTE 19
AL OESTE 20.000 MTS. CON LOTE 21



INDIVIVI

INSTITUTO PARA EL DESARROLLO INMOBILIARIO Y DE LA VIVIENDA PARA EL ESTADO DE BAJA CALIFORNIA

**MEMORIA DESCRIPTIVA DE LOTIFICACION
HACIENDA SAN MARTIN**

MANZANA 16

LOTE NO.21 MANZANA 16 SUPERFICIE: 200.000 M² USO: HABITACIONAL
MEDIDAS Y COLINDANCIAS:

AL NORTE 10.000 MTS. CON LOTE 2
AL SUR 10.000 MTS. CON CALLE HACIENDA SAN GABRIEL
AL ESTE 20.000 MTS. CON LOTE 20
AL OESTE 20.000 MTS. CON LOTE 22

LOTE NO.22 MANZANA 16 SUPERFICIE: 220.937 M² USO: HABITACIONAL
MEDIDAS Y COLINDANCIAS:

AL NORTE 11.047 MTS. CON LOTE 1
AL SUR 11.047 MTS. CON CALLE HACIENDA SAN GABRIEL
AL ESTE 20.000 MTS. CON LOTE 21
AL OESTE 20.000 MTS. CON CALLE HACIENDA EL NARANJO



INDIVI

INDIVI

INSTITUTO PARA EL DESARROLLO INMOBILIARIO Y DE LA VIVIENDA PARA EL ESTADO DE BAJA CALIFORNIA

**MEMORIA DESCRIPTIVA DE LOTIFICACION
HACIENDA SAN MARTIN**

MANZANA 17

=====

LOTE NO.1 MANZANA 17 SUPERFICIE: 220.985 M² USO: HABITACIONAL
MEDIDAS Y COLINDANCIAS:

AL NORTE 11.050 MTS. CON CALLE HACIENDA LA HERRADURA
AL SUR 11.049 MTS. CON LOTE 22
AL ESTE 20.000 MTS. CON LOTE 2
AL OESTE 20.000 MTS. CON CALLE HACIENDA EL NARANJO

=====

LOTE NO.2 MANZANA 17 SUPERFICIE: 200.000 M² USO: HABITACIONAL
MEDIDAS Y COLINDANCIAS:

AL NORTE 10.000 MTS. CON CALLE HACIENDA LA HERRADURA
AL SUR 10.000 MTS. CON LOTE 21
AL ESTE 20.000 MTS. CON LOTE 3
AL OESTE 20.000 MTS. CON LOTE 1

=====

LOTE NO.3 MANZANA 17 SUPERFICIE: 200.000 M² USO: HABITACIONAL
MEDIDAS Y COLINDANCIAS:

AL NORTE 10.000 MTS. CON CALLE HACIENDA LA HERRADURA
AL SUR 10.000 MTS. CON LOTE 20
AL ESTE 20.000 MTS. CON LOTE 4
AL OESTE 20.000 MTS. CON LOTE 2

=====

LOTE NO.4 MANZANA 17 SUPERFICIE: 200.000 M² USO: HABITACIONAL
MEDIDAS Y COLINDANCIAS:

AL NORTE 10.000 MTS. CON CALLE HACIENDA LA HERRADURA
AL SUR 10.000 MTS. CON LOTE 19
AL ESTE 20.000 MTS. CON LOTE 5
AL OESTE 20.000 MTS. CON LOTE 3



I N D I V I

INSTITUTO PARA EL DESARROLLO INMOBILIARIO Y DE LA VIVIENDA PARA EL ESTADO DE BAJA CALIFORNIA

**MEMORIA DESCRIPTIVA DE LOTIFICACION
HACIENDA SAN MARTIN**

MANZANA 17

LOTE NO.5 MANZANA 17 SUPERFICIE: 200.000 M² USO: HABITACIONAL
MEDIDAS Y COLINDANCIAS:

AL NORTE 10.000 MTS. CON CALLE HACIENDA LA HERRADURA
AL SUR 10.000 MTS. CON LOTE 18
AL ESTE 20.000 MTS. CON LOTE 6
AL OESTE 20.000 MTS. CON LOTE 4

LOTE NO.6 MANZANA 17 SUPERFICIE: 200.000 M² USO: HABITACIONAL
MEDIDAS Y COLINDANCIAS:

AL NORTE 10.000 MTS. CON CALLE HACIENDA LA HERRADURA
AL SUR 10.000 MTS. CON LOTE 17
AL ESTE 20.000 MTS. CON LOTE 7
AL OESTE 20.000 MTS. CON LOTE 5

LOTE NO.7 MANZANA 17 SUPERFICIE: 200.000 M² USO: HABITACIONAL
MEDIDAS Y COLINDANCIAS:

AL NORTE 10.000 MTS. CON CALLE HACIENDA LA HERRADURA
AL SUR 10.000 MTS. CON LOTE 16
AL ESTE 20.000 MTS. CON LOTE 8
AL OESTE 20.000 MTS. CON LOTE 6

LOTE NO.8 MANZANA 17 SUPERFICIE: 200.000 M² USO: HABITACIONAL
MEDIDAS Y COLINDANCIAS:

AL NORTE 10.000 MTS. CON CALLE HACIENDA LA HERRADURA
AL SUR 10.000 MTS. CON LOTE 15
AL ESTE 20.000 MTS. CON LOTE 9
AL OESTE 20.000 MTS. CON LOTE 7



INDIVI

INSTITUTO PARA EL DESARROLLO INMOBILIARIO Y DE LA VIVIENDA PARA EL ESTADO DE BAJA CALIFORNIA

**MEMORIA DESCRIPTIVA DE LOTIFICACION
HACIENDA SAN MARTIN**

MANZANA 17

=====

LOTE NO.9 MANZANA 17 SUPERFICIE: 200.000 M² USO: HABITACIONAL
MEDIDAS Y COLINDANCIAS:

AL NORTE 10.000 MTS. CON CALLE HACIENDA LA HERRADURA
AL SUR 10.000 MTS. CON LOTE 14
AL ESTE 20.000 MTS. CON LOTE 10
AL OESTE 20.000 MTS. CON LOTE 8

=====

LOTE NO.10 MANZANA 17 SUPERFICIE: 200.000 M² USO: HABITACIONAL
MEDIDAS Y COLINDANCIAS:

AL NORTE 10.000 MTS. CON CALLE HACIENDA LA HERRADURA
AL SUR 10.000 MTS. CON LOTE 13
AL ESTE 20.000 MTS. CON LOTE 11
AL OESTE 20.000 MTS. CON LOTE 9

=====

LOTE NO.11 MANZANA 17 SUPERFICIE: 200.000 M² USO: HABITACIONAL
MEDIDAS Y COLINDANCIAS:

AL NORTE 10.000 MTS. CON CALLE HACIENDA LA HERRADURA
AL SUR 10.000 MTS. CON LOTE 12
AL ESTE 20.000 MTS. CON CALLE HACIENDA DEL MAR
AL OESTE 20.000 MTS. CON LOTE 10

=====

LOTE NO.12 MANZANA 17 SUPERFICIE: 200.000 M² USO: HABITACIONAL
MEDIDAS Y COLINDANCIAS:

AL NORTE 10.000 MTS. CON LOTE 11
AL SUR 10.000 MTS. CON CALLE HACIENDA LA SIERRA
AL ESTE 20.000 MTS. CON CALLE HACIENDA DEL MAR
AL OESTE 20.000 MTS. CON LOTE 13



INDEPENDENCIA

INSTITUTO PARA EL DESARROLLO INMOBILIARIO Y DE LA VIVIENDA PARA EL ESTADO DE BAJA CALIFORNIA

**MEMORIA DESCRIPTIVA DE LOTIFICACION
HACIENDA SAN MARTIN**

MANZANA 17

LOTE NO.13 MANZANA 17 SUPERFICIE: 200.000 M² USO: HABITACIONAL
MEDIDAS Y COLINDANCIAS:

AL NORTE 10.000 MTS. CON LOTE 10
AL SUR 10.000 MTS. CON CALLE HACIENDA LA SIERRA
AL ESTE 20.000 MTS. CON LOTE 12
AL OESTE 20.000 MTS. CON LOTE 14

LOTE NO.14 MANZANA 17 SUPERFICIE: 200.000 M² USO: HABITACIONAL
MEDIDAS Y COLINDANCIAS:

AL NORTE 10.000 MTS. CON LOTE 9
AL SUR 10.000 MTS. CON CALLE HACIENDA LA SIERRA
AL ESTE 20.000 MTS. CON LOTE 13
AL OESTE 20.000 MTS. CON LOTE 15

LOTE NO.15 MANZANA 17 SUPERFICIE: 200.000 M² USO: HABITACIONAL
MEDIDAS Y COLINDANCIAS:

AL NORTE 10.000 MTS. CON LOTE 8
AL SUR 10.000 MTS. CON CALLE HACIENDA LA SIERRA
AL ESTE 20.000 MTS. CON LOTE 14
AL OESTE 20.000 MTS. CON LOTE 16

LOTE NO.16 MANZANA 17 SUPERFICIE: 200.000 M² USO: HABITACIONAL
MEDIDAS Y COLINDANCIAS:

AL NORTE 10.000 MTS. CON LOTE 7
AL SUR 10.000 MTS. CON CALLE HACIENDA LA SIERRA
AL ESTE 20.000 MTS. CON LOTE 15
AL OESTE 20.000 MTS. CON LOTE 17



INDIVI
INDIVI

INSTITUTO PARA EL DESARROLLO INMOBILIARIO Y DE LA VIVIENDA PARA EL ESTADO DE BAJA CALIFORNIA

**MEMORIA DESCRIPTIVA DE LOTIFICACION
HACIENDA SAN MARTIN**

MANZANA 17

=====

LOTE NO.17 MANZANA 17 SUPERFICIE: 200.000 M² USO: HABITACIONAL
MEDIDAS Y COLINDANCIAS:

AL NORTE 10.000 MTS. CON LOTE 6
AL SUR 10.000 MTS. CON CALLE HACIENDA LA SIERRA
AL ESTE 20.000 MTS. CON LOTE 16
AL OESTE 20.000 MTS. CON LOTE 18

=====

LOTE NO.18 MANZANA 17 SUPERFICIE: 200.000 M² USO: HABITACIONAL
MEDIDAS Y COLINDANCIAS:

AL NORTE 10.000 MTS. CON LOTE 5
AL SUR 10.000 MTS. CON CALLE HACIENDA LA SIERRA
AL ESTE 20.000 MTS. CON LOTE 17
AL OESTE 20.000 MTS. CON LOTE 19

=====

LOTE NO.19 MANZANA 17 SUPERFICIE: 200.000 M² USO: HABITACIONAL
MEDIDAS Y COLINDANCIAS:

AL NORTE 10.000 MTS. CON LOTE 4
AL SUR 10.000 MTS. CON CALLE HACIENDA LA SIERRA
AL ESTE 20.000 MTS. CON LOTE 18
AL OESTE 20.000 MTS. CON LOTE 20

=====

LOTE NO.20 MANZANA 17 SUPERFICIE: 200.000 M² USO: HABITACIONAL
MEDIDAS Y COLINDANCIAS:

AL NORTE 10.000 MTS. CON LOTE 3
AL SUR 10.000 MTS. CON CALLE HACIENDA LA SIERRA
AL ESTE 20.000 MTS. CON LOTE 19
AL OESTE 20.000 MTS. CON LOTE 21



INDIVI

INSTITUTO PARA EL DESARROLLO INMOBILIARIO Y DE LA VIVIENDA PARA EL ESTADO DE BAJA CALIFORNIA

**MEMORIA DESCRIPTIVA DE LOTIFICACION
HACIENDA SAN MARTIN**

MANZANA 17

LOTE NO.21 MANZANA 17 SUPERFICIE: 200.000 M² USO: HABITACIONAL
MEDIDAS Y COLINDANCIAS:

AL NORTE 10.000 MTS. CON LOTE 2
AL SUR 10.000 MTS. CON CALLE HACIENDA LA SIERRA
AL ESTE 20.000 MTS. CON LOTE 20
AL OESTE 20.000 MTS. CON LOTE 22

LOTE NO.22 MANZANA 17 SUPERFICIE: 220.972 M² USO: HABITACIONAL
MEDIDAS Y COLINDANCIAS:

AL NORTE 11.049 MTS. CON LOTE 1
AL SUR 11.048 MTS. CON CALLE HACIENDA LA SIERRA
AL ESTE 20.000 MTS. CON LOTE 21
AL OESTE 20.000 MTS. CON CALLE HACIENDA EL NARANJO



INDIVI

INDIVI

INSTITUTO PARA EL DESARROLLO INMOBILIARIO Y DE LA VIVIENDA PARA EL ESTADO DE BAJA CALIFORNIA

**MEMORIA DESCRIPTIVA DE LOTIFICACION
HACIENDA SAN MARTIN**

MANZANA 18

LOTE NO.1 MANZANA 18 SUPERFICIE: 160.653 M² USO: HABITACIONAL
MEDIDAS Y COLINDANCIAS:

AL NORTE 20.000 MTS. CON CALLE HACIENDA TRINIDAD
AL SUR 20.000 MTS. CON LOTE 2
AL ESTE 8.036 MTS. CON CALLE HACIENDA POPOTLA
AL OESTE 8.029 MTS. CON LOTE 26

LOTE NO.2 MANZANA 18 SUPERFICIE: 200.000 M² USO: HABITACIONAL
MEDIDAS Y COLINDANCIAS:

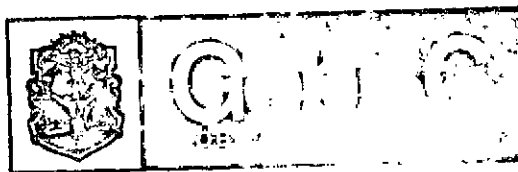
AL NORTE 20.000 MTS. CON LOTE 1
AL SUR 20.000 MTS. CON LOTE 3
AL ESTE 10.000 MTS. CON CALLE HACIENDA POPOTLA
AL OESTE 10.000 MTS. CON LOTE 25

LOTE NO.3 MANZANA 18 SUPERFICIE: 200.000 M² USO: HABITACIONAL
MEDIDAS Y COLINDANCIAS:

AL NORTE 20.000 MTS. CON LOTE 2
AL SUR 20.000 MTS. CON LOTE 4
AL ESTE 10.000 MTS. CON CALLE HACIENDA POPOTLA
AL OESTE 10.000 MTS. CON LOTE 24

LOTE NO.4 MANZANA 18 SUPERFICIE: 200.000 M² USO: HABITACIONAL
MEDIDAS Y COLINDANCIAS:

AL NORTE 20.000 MTS. CON LOTE 3
AL SUR 20.000 MTS. CON LOTE 5
AL ESTE 10.000 MTS. CON CALLE HACIENDA POPOTLA
AL OESTE 10.000 MTS. CON LOTE 23



INDIVI

INSTITUTO PARA EL DESARROLLO INMOBILIARIO Y DE LA VIVIENDA PARA EL ESTADO DE BAJA CALIFORNIA

**MEMORIA DESCRIPTIVA DE LOTIFICACION
HACIENDA SAN MARTIN**

MANZANA 18

LOTE NO.5 MANZANA 18 SUPERFICIE: 200.000 M² USO: HABITACIONAL
MEDIDAS Y COLINDANCIAS:

AL NORTE 20.000 MTS. CON LOTE 4
AL SUR 20.000 MTS. CON LOTE 6
AL ESTE 10.000 MTS. CON CALLE HACIENDA POPOTLA
AL OESTE 10.000 MTS. CON LOTE 22

LOTE NO.6 MANZANA 18 SUPERFICIE: 200.000 M² USO: HABITACIONAL
MEDIDAS Y COLINDANCIAS:

AL NORTE 20.000 MTS. CON LOTE 5
AL SUR 20.000 MTS. CON LOTE 7
AL ESTE 10.000 MTS. CON CALLE HACIENDA POPOTLA
AL OESTE 10.000 MTS. CON LOTE 21

LOTE NO.7 MANZANA 18 SUPERFICIE: 200.000 M² USO: HABITACIONAL
MEDIDAS Y COLINDANCIAS:

AL NORTE 20.000 MTS. CON LOTE 6
AL SUR 20.000 MTS. CON LOTE 8
AL ESTE 10.000 MTS. CON CALLE HACIENDA POPOTLA
AL OESTE 10.000 MTS. CON LOTE 20

LOTE NO.8 MANZANA 18 SUPERFICIE: 200.000 M² USO: HABITACIONAL
MEDIDAS Y COLINDANCIAS:

AL NORTE 20.000 MTS. CON LOTE 7
AL SUR 20.000 MTS. CON LOTE 9
AL ESTE 10.000 MTS. CON CALLE HACIENDA POPOTLA
AL OESTE 10.000 MTS. CON LOTE 19



INDIVI
INDIVI

INSTITUTO PARA EL DESARROLLO INMOBILIARIO Y DE LA VIVIENDA PARA EL ESTADO DE BAJA CALIFORNIA

**MEMORIA DESCRIPTIVA DE LOTIFICACION
HACIENDA SAN MARTIN**

MANZANA 18

LOTE NO.9 MANZANA 18 SUPERFICIE: 200.000 M² USO: HABITACIONAL
MEDIDAS Y COLINDANCIAS:

AL NORTE 20.000 MTS. CON LOTE 8
AL SUR 20.000 MTS. CON LOTE 10
AL ESTE 10.000 MTS. CON CALLE HACIENDA POPOTLA
AL OESTE 10.000 MTS. CON LOTE 18

LOTE NO.10 MANZANA 18 SUPERFICIE: 200.000 M² USO: HABITACIONAL
MEDIDAS Y COLINDANCIAS:

AL NORTE 20.000 MTS. CON LOTE 9
AL SUR 20.000 MTS. CON LOTE 11
AL ESTE 10.000 MTS. CON CALLE HACIENDA POPOTLA
AL OESTE 10.000 MTS. CON LOTE 17

LOTE NO.11 MANZANA 18 SUPERFICIE: 200.000 M² USO: HABITACIONAL
MEDIDAS Y COLINDANCIAS:

AL NORTE 20.000 MTS. CON LOTE 10
AL SUR 20.000 MTS. CON LOTE 12
AL ESTE 10.000 MTS. CON CALLE HACIENDA POPOTLA
AL OESTE 10.000 MTS. CON LOTE 16

LOTE NO.12 MANZANA 18 SUPERFICIE: 200.000 M² USO: HABITACIONAL
MEDIDAS Y COLINDANCIAS:

AL NORTE 20.000 MTS. CON LOTE 11
AL SUR 20.000 MTS. CON LOTE 13
AL ESTE 10.000 MTS. CON CALLE HACIENDA POPOTLA
AL OESTE 10.000 MTS. CON LOTE 15



INDIVIDUAL

INSTITUTO PARA EL DESARROLLO INMOBILIARIO Y DE LA VIVIENDA PARA EL ESTADO DE BAJA CALIFORNIA

**MEMORIA DESCRIPTIVA DE LOTIFICACION
HACIENDA SAN MARTIN**

MANZANA 18

=====

LOTE NO.13 MANZANA 18 SUPERFICIE: 200.000 M² USO: HABITACIONAL
MEDIDAS Y COLINDANCIAS:

AL NORTE 20.000 MTS. CON LOTE 12
AL SUR 20.000 MTS. CON CALLE HACIENDA LA HERRADURA
AL ESTE 10.000 MTS. CON CALLE HACIENDA POPOTLA
AL OESTE 10.000 MTS. CON LOTE 14

=====

LOTE NO.14 MANZANA 18 SUPERFICIE: 199.877 M² USO: HABITACIONAL
MEDIDAS Y COLINDANCIAS:

AL NORTE 19.987 MTS. CON LOTE 15
AL SUR 19.988 MTS. CON CALLE HACIENDA LA HERRADURA
AL ESTE 10.000 MTS. CON LOTE 13
AL OESTE 10.000 MTS. CON CALLE HACIENDA EL NARANJO

=====

LOTE NO.15 MANZANA 18 SUPERFICIE: 199.868 M² USO: HABITACIONAL
MEDIDAS Y COLINDANCIAS:

AL NORTE 19.986 MTS. CON LOTE 16
AL SUR 19.987 MTS. CON LOTE 14
AL ESTE 10.000 MTS. CON LOTE 12
AL OESTE 10.000 MTS. CON CALLE HACIENDA EL NARANJO

=====

LOTE NO.16 MANZANA 18 SUPERFICIE: 199.860 M² USO: HABITACIONAL
MEDIDAS Y COLINDANCIAS:

AL NORTE 19.986 MTS. CON LOTE 17
AL SUR 19.986 MTS. CON LOTE 15
AL ESTE 10.000 MTS. CON LOTE 11
AL OESTE 10.000 MTS. CON CALLE HACIENDA EL NARANJO



INSTITUTO PARA EL DESARROLLO INMOBILIARIO Y DE LA VIVIENDA PARA EL ESTADO DE BAJA CALIFORNIA

**MEMORIA DESCRIPTIVA DE LOTIFICACION
HACIENDA SAN MARTIN**

MANZANA 18

=====

LOTE NO.17 MANZANA 18 SUPERFICIE: 199.851 M² USO: HABITACIONAL
MEDIDAS Y COLINDANCIAS:

AL NORTE 19.985 MTS. CON LOTE 18
AL SUR 19.986 MTS. CON LOTE 16
AL ESTE 10.000 MTS. CON LOTE 10
AL OESTE 10.000 MTS. CON CALLE HACIENDA EL NARANJO

=====

LOTE NO.18 MANZANA 18 SUPERFICIE: 199.842 M² USO: HABITACIONAL
MEDIDAS Y COLINDANCIAS:

AL NORTE 19.984 MTS. CON LOTE 19
AL SUR 19.985 MTS. CON LOTE 17
AL ESTE 10.000 MTS. CON LOTE 9
AL OESTE 10.000 MTS. CON CALLE HACIENDA EL NARANJO

=====

LOTE NO.19 MANZANA 18 SUPERFICIE: 199.833 M² USO: HABITACIONAL
MEDIDAS Y COLINDANCIAS:

AL NORTE 19.983 MTS. CON LOTE 20
AL SUR 19.984 MTS. CON LOTE 18
AL ESTE 10.000 MTS. CON LOTE 8
AL OESTE 10.000 MTS. CON CALLE HACIENDA EL NARANJO

=====

LOTE NO.20 MANZANA 18 SUPERFICIE: 199.825 M² USO: HABITACIONAL
MEDIDAS Y COLINDANCIAS:

AL NORTE 19.982 MTS. CON LOTE 21
AL SUR 19.983 MTS. CON LOTE 19
AL ESTE 10.000 MTS. CON LOTE 7
AL OESTE 10.000 MTS. CON CALLE HACIENDA EL NARANJO



INDIVI
INDIVI

INSTITUTO PARA EL DESARROLLO INMOBILIARIO Y DE LA VIVIENDA PARA EL ESTADO DE BAJA CALIFORNIA

**MEMORIA DESCRIPTIVA DE LOTIFICACION
HACIENDA SAN MARTIN**

MANZANA 18

LOTE NO.21 MANZANA 18 SUPERFICIE: 199.816 M² USO: HABITACIONAL
MEDIDAS Y COLINDANCIAS:

AL NORTE 19.981 MTS. CON LOTE 22
AL SUR 19.982 MTS. CON LOTE 20
AL ESTE 10.000 MTS. CON LOTE 6
AL OESTE 10.000 MTS. CON CALLE HACIENDA EL NARANJO

LOTE NO.22 MANZANA 18 SUPERFICIE: 199.807 M² USO: HABITACIONAL
MEDIDAS Y COLINDANCIAS:

AL NORTE 19.980 MTS. CON LOTE 23
AL SUR 19.981 MTS. CON LOTE 21
AL ESTE 10.000 MTS. CON LOTE 5
AL OESTE 10.000 MTS. CON CALLE HACIENDA EL NARANJO

LOTE NO.23 MANZANA 18 SUPERFICIE: 199.799 M² USO: HABITACIONAL
MEDIDAS Y COLINDANCIAS:

AL NORTE 19.979 MTS. CON LOTE 24
AL SUR 19.980 MTS. CON LOTE 22
AL ESTE 10.000 MTS. CON LOTE 4
AL OESTE 10.000 MTS. CON CALLE HACIENDA EL NARANJO

LOTE NO.24 MANZANA 18 SUPERFICIE: 199.790 M² USO: HABITACIONAL
MEDIDAS Y COLINDANCIAS:

AL NORTE 19.979 MTS. CON LOTE 25
AL SUR 19.979 MTS. CON LOTE 23
AL ESTE 10.000 MTS. CON LOTE 3
AL OESTE 10.000 MTS. CON CALLE HACIENDA EL NARANJO



INDIVI
INDIVI

INSTITUTO PARA EL DESARROLLO INMOBILIARIO Y DE LA VIVIENDA PARA EL ESTADO DE BAJA CALIFORNIA

**MEMORIA DESCRIPTIVA DE LOTIFICACION
HACIENDA SAN MARTIN**

MANZANA 18

LOTE NO.25 MANZANA 18 SUPERFICIE: 199.781 M² USO: HABITACIONAL
MEDIDAS Y COLINDANCIAS:

AL NORTE 19.978 MTS. CON LOTE 26
AL SUR 19.979 MTS. CON LOTE 24
AL ESTE 10.000 MTS. CON LOTE 2
AL OESTE 10.000 MTS. CON CALLE HACIENDA EL NARANJO

LOTE NO.26 MANZANA 18 SUPERFICIE: 160.327 M² USO: HABITACIONAL
MEDIDAS Y COLINDANCIAS:

AL NORTE 19.977 MTS. CON CALLE HACIENDA TRINIDAD
AL SUR 19.978 MTS. CON LOTE 25
AL ESTE 8.029 MTS. CON LOTE 1
AL OESTE 8.022 MTS. CON CALLE HACIENDA EL NARANJO



INDIVI

INDIVI

INSTITUTO PARA EL DESARROLLO INMOBILIARIO Y DE LA VIVIENDA PARA EL ESTADO DE BAJA CALIFORNIA

**MEMORIA DESCRIPTIVA DE LOTIFICACION
HACIENDA SAN MARTIN**

MANZANA 19

LOTE NO.1 MANZANA 19 SUPERFICIE: 179.218 M² USO: HABITACIONAL
MEDIDAS Y COLINDANCIAS:

AL SUR 13.894 MTS. CON LOTE 2
AL ESTE 29.301 MTS. CON CALLE HACIENDA TRINIDAD
AL OESTE 25.797 MTS. CON CALLE HACIENDA POPOTLA

LOTE NO.2 MANZANA 19 SUPERFICIE: 175.502 M² USO: HABITACIONAL
MEDIDAS Y COLINDANCIAS:

AL NORTE 13.894 MTS. CON LOTE 1
AL SUR 19.232 MTS. CON LOTE 3
AL ESTE 0.502 MTS. CON CALLE HACIENDA TRINIDAD
11.358 MTS. CON CALLE HACIENDA TRINIDAD
AL OESTE 10.500 MTS. CON CALLE HACIENDA POPOTLA

LOTE NO.3 MANZANA 19 SUPERFICIE: 178.307 M² USO: HABITACIONAL
MEDIDAS Y COLINDANCIAS:

AL NORTE 19.232 MTS. CON LOTE 2
AL SUR 18.307 MTS. CON LOTE 4
AL ESTE 9.545 MTS. CON CALLE HACIENDA TRINIDAD
AL OESTE 9.500 MTS. CON CALLE HACIENDA POPOTLA

LOTE NO.4 MANZANA 19 SUPERFICIE: 195.480 M² USO: HABITACIONAL
MEDIDAS Y COLINDANCIAS:

AL NORTE 18.307 MTS. CON LOTE 3
AL SUR 17.235 MTS. CON LOTE 5
AL ESTE 11.052 MTS. CON CALLE HACIENDA TRINIDAD
AL OESTE 11.000 MTS. CON CALLE HACIENDA POPOTLA



INDIVIDUAL

INSTITUTO PARA EL DESARROLLO INMOBILIARIO Y DE LA VIVIENDA PARA EL ESTADO DE BAJA CALIFORNIA

**MEMORIA DESCRIPTIVA DE LOTIFICACION
HACIENDA SAN MARTIN**

MANZANA 19

LOTE NO.5 MANZANA 19 SUPERFICIE: 183.115 M² USO: HABITACIONAL
MEDIDAS Y COLINDANCIAS:

AL NORTE	17.235 MTS. CON LOTE 4
AL SUR	16.167 MTS. CON CALLE HACIENDA LA CANTERA
AL ESTE	11.019 MTS. CON CALLE HACIENDA TRINIDAD
AL OESTE	10.961 MTS. CON CALLE HACIENDA POPOTLA



INDIVI

INDIVI

INSTITUTO PARA EL DESARROLLO INMOBILIARIO Y DE LA VIVIENDA PARA EL ESTADO DE BAJA CALIFORNIA

**MEMORIA DESCRIPTIVA DE LOTIFICACION
HACIENDA SAN MARTIN**

MANZANA 20

LOTE NO.1 MANZANA 20 SUPERFICIE: 181.310 M² USO: HABITACIONAL
MEDIDAS Y COLINDANCIAS:

AL NORTE 9.067 MTS. CON CALLE HACIENDA LA CANTERA
AL SUR 9.064 MTS. CON LOTE 12
AL ESTE 20.000 MTS. CON LOTE 2
AL OESTE 20.000 MTS. CON CALLE HACIENDA POPOTLA

LOTE NO.2 MANZANA 20 SUPERFICIE: 200.000 M² USO: HABITACIONAL
MEDIDAS Y COLINDANCIAS:

AL NORTE 10.000 MTS. CON CALLE HACIENDA LA CANTERA
AL SUR 10.000 MTS. CON LOTE 11
AL ESTE 20.000 MTS. CON LOTE 3
AL OESTE 20.000 MTS. CON LOTE 1

LOTE NO.3 MANZANA 20 SUPERFICIE: 200.000 M² USO: HABITACIONAL
MEDIDAS Y COLINDANCIAS:

AL NORTE 10.000 MTS. CON CALLE HACIENDA LA CANTERA
AL SUR 10.000 MTS. CON LOTE 10
AL ESTE 20.000 MTS. CON LOTE 4
AL OESTE 20.000 MTS. CON LOTE 2

LOTE NO.4 MANZANA 20 SUPERFICIE: 200.000 M² USO: HABITACIONAL
MEDIDAS Y COLINDANCIAS:

AL NORTE 10.000 MTS. CON CALLE HACIENDA LA CANTERA
AL SUR 10.000 MTS. CON LOTE 9
AL ESTE 20.000 MTS. CON LOTE 5
AL OESTE 20.000 MTS. CON LOTE 3



INDIVIDUAL

INSTITUTO PARA EL DESARROLLO INMOBILIARIO Y DE LA VIVIENDA PARA EL ESTADO DE BAJA CALIFORNIA

**MEMORIA DESCRIPTIVA DE LOTIFICACION
HACIENDA SAN MARTIN**

MANZANA 20

LOTE NO.5 MANZANA 20 SUPERFICIE: 200.000 M² USO: HABITACIONAL
MEDIDAS Y COLINDANCIAS:

AL NORTE 10.000 MTS. CON CALLE HACIENDA LA CANTERA
AL SUR 10.000 MTS. CON LOTE 8
AL ESTE 20.000 MTS. CON LOTE 6
AL OESTE 20.000 MTS. CON LOTE 4

LOTE NO.6 MANZANA 20 SUPERFICIE: 200.000 M² USO: HABITACIONAL
MEDIDAS Y COLINDANCIAS:


AL NORTE 10.000 MTS. CON CALLE HACIENDA LA CANTERA
AL SUR 10.000 MTS. CON LOTE 7
AL ESTE 20.000 MTS. CON CALLE HACIENDA DEL MAR
AL OESTE 20.000 MTS. CON LOTE 5

LOTE NO.7 MANZANA 20 SUPERFICIE: 200.000 M² USO: HABITACIONAL
MEDIDAS Y COLINDANCIAS:

AL NORTE 10.000 MTS. CON LOTE 6
AL SUR 10.000 MTS. CON CALLE HACIENDA LA HERRADURA
AL ESTE 20.000 MTS. CON CALLE HACIENDA DEL MAR
AL OESTE 20.000 MTS. CON LOTE 8

LOTE NO.8 MANZANA 20 SUPERFICIE: 200.000 M² USO: HABITACIONAL
MEDIDAS Y COLINDANCIAS:

AL NORTE 10.000 MTS. CON LOTE 5
AL SUR 10.000 MTS. CON CALLE HACIENDA LA HERRADURA
AL ESTE 20.000 MTS. CON LOTE 7
AL OESTE 20.000 MTS. CON LOTE 9



I N D I V I

INSTITUTO PARA EL DESARROLLO INMOBILIARIO Y DE LA VIVIENDA PARA EL ESTADO DE BAJA CALIFORNIA

**MEMORIA DESCRIPTIVA DE LOTIFICACION
HACIENDA SAN MARTIN**

MANZANA 20

=====

LOTE NO.9 MANZANA 20 SUPERFICIE: 200.000 M² USO: HABITACIONAL
MEDIDAS Y COLINDANCIAS:

AL NORTE 10.000 MTS. CON LOTE 4
AL SUR 10.000 MTS. CON CALLE HACIENDA LA HERRADURA
AL ESTE 20.000 MTS. CON LOTE 8
AL OESTE 20.000 MTS. CON LOTE 10

=====

LOTE NO.10 MANZANA 20 SUPERFICIE: 200.000 M² USO: HABITACIONAL
MEDIDAS Y COLINDANCIAS:

AL NORTE 10.000 MTS. CON LOTE 3
AL SUR 10.000 MTS. CON CALLE HACIENDA LA HERRADURA
AL ESTE 20.000 MTS. CON LOTE 9
AL OESTE 20.000 MTS. CON LOTE 11

=====

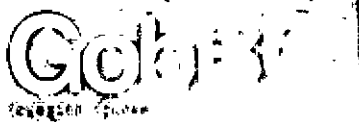
LOTE NO.11 MANZANA 20 SUPERFICIE: 200.000 M² USO: HABITACIONAL
MEDIDAS Y COLINDANCIAS:

AL NORTE 10.000 MTS. CON LOTE 2
AL SUR 10.000 MTS. CON CALLE HACIENDA LA HERRADURA
AL ESTE 20.000 MTS. CON LOTE 10
AL OESTE 20.000 MTS. CON LOTE 12

=====

LOTE NO.12 MANZANA 20 SUPERFICIE: 181.262 M² USO: HABITACIONAL
MEDIDAS Y COLINDANCIAS:

AL NORTE 9.064 MTS. CON LOTE 1
AL SUR 9.062 MTS. CON CALLE HACIENDA LA HERRADURA
AL ESTE 20.000 MTS. CON LOTE 11
AL OESTE 20.000 MTS. CON CALLE HACIENDA POPOTLA



INDIVI

INSTITUTO PARA EL DESARROLLO INMOBILIARIO Y DE LA VIVIENDA PARA EL ESTADO DE BAJA CALIFORNIA

**MEMORIA DESCRIPTIVA DE LOTIFICACION
HACIENDA SAN MARTIN**

MANZANA 21

LOTE NO.1 MANZANA 21 SUPERFICIE: 200.000 M² USO: HABITACIONAL
MEDIDAS Y COLINDANCIAS:

AL NORTE 10.000 MTS. CON AVENIDA HACIENDA SAN MARTIN
AL SUR 10.000 MTS. CON LOTE 20
AL ESTE 20.000 MTS. CON LOTE 2
AL OESTE 20.000 MTS. CON CALLE HACIENDA DEL MAR

LOTE NO.2 MANZANA 21 SUPERFICIE: 200.000 M² USO: HABITACIONAL
MEDIDAS Y COLINDANCIAS:

AL NORTE 10.000 MTS. CON AVENIDA HACIENDA SAN MARTIN
AL SUR 10.000 MTS. CON LOTE 19
AL ESTE 20.000 MTS. CON LOTE 3
AL OESTE 20.000 MTS. CON LOTE 1

LOTE NO.3 MANZANA 21 SUPERFICIE: 200.000 M² USO: HABITACIONAL
MEDIDAS Y COLINDANCIAS:

AL NORTE 10.000 MTS. CON AVENIDA HACIENDA SAN MARTIN
AL SUR 10.000 MTS. CON LOTE 18
AL ESTE 20.000 MTS. CON LOTE 4
AL OESTE 20.000 MTS. CON LOTE 2

LOTE NO.4 MANZANA 21 SUPERFICIE: 200.000 M² USO: HABITACIONAL
MEDIDAS Y COLINDANCIAS:

AL NORTE 10.000 MTS. CON AVENIDA HACIENDA SAN MARTIN
AL SUR 10.000 MTS. CON LOTE 17
AL ESTE 20.000 MTS. CON LOTE 5
AL OESTE 20.000 MTS. CON LOTE 3



INDIVI

INSTITUTO PARA EL DESARROLLO INMOBILIARIO Y DE LA VIVIENDA PARA EL ESTADO DE BAJA CALIFORNIA

**MEMORIA DESCRIPTIVA DE LOTIFICACION
HACIENDA SAN MARTIN**

MANZANA 21

=====

LOTE NO.5 MANZANA 21 SUPERFICIE: 200.000 M² USO: HABITACIONAL
MEDIDAS Y COLINDANCIAS:

AL NORTE 10.000 MTS. CON AVENIDA HACIENDA SAN MARTIN
AL SUR 10.000 MTS. CON LOTE 16
AL ESTE 20.000 MTS. CON LOTE 6
AL OESTE 20.000 MTS. CON LOTE 4

=====

LOTE NO.6 MANZANA 21 SUPERFICIE: 200.000 M² USO: HABITACIONAL
MEDIDAS Y COLINDANCIAS:

AL NORTE 10.000 MTS. CON AVENIDA HACIENDA SAN MARTIN
AL SUR 10.000 MTS. CON LOTE 15
AL ESTE 20.000 MTS. CON LOTE 7
AL OESTE 20.000 MTS. CON LOTE 5

=====

LOTE NO.7 MANZANA 21 SUPERFICIE: 200.000 M² USO: HABITACIONAL
MEDIDAS Y COLINDANCIAS:

AL NORTE 10.000 MTS. CON AVENIDA HACIENDA SAN MARTIN
AL SUR 10.000 MTS. CON LOTE 14
AL ESTE 20.000 MTS. CON LOTE 8
AL OESTE 20.000 MTS. CON LOTE 6

=====

LOTE NO.8 MANZANA 21 SUPERFICIE: 200.000 M² USO: HABITACIONAL
MEDIDAS Y COLINDANCIAS:

AL NORTE 10.000 MTS. CON AVENIDA HACIENDA SAN MARTIN
AL SUR 10.000 MTS. CON LOTE 13
AL ESTE 20.000 MTS. CON LOTE 9
AL OESTE 20.000 MTS. CON LOTE 7



INDIVI

INSTITUTO PARA EL DESARROLLO INMOBILIARIO Y DE LA VIVIENDA PARA EL ESTADO DE BAJA CALIFORNIA

**MEMORIA DESCRIPTIVA DE LOTIFICACION
HACIENDA SAN MARTIN**

MANZANA 21

=====

LOTE NO.9 MANZANA 21 SUPERFICIE: 200.000 M² USO: HABITACIONAL
MEDIDAS Y COLINDANCIAS:

AL NORTE 10.000 MTS. CON AVENIDA HACIENDA SAN MARTIN
AL SUR 10.000 MTS. CON LOTE 12
AL ESTE 20.000 MTS. CON LOTE 10
AL OESTE 20.000 MTS. CON LOTE 8

=====

LOTE NO.10 MANZANA 21 SUPERFICIE: 200.000 M² USO: HABITACIONAL
MEDIDAS Y COLINDANCIAS:

AL NORTE 10.000 MTS. CON AVENIDA HACIENDA SAN MARTIN
AL SUR 10.000 MTS. CON LOTE 11
AL ESTE 20.000 MTS. CON CALLE HACIENDA RIO NILO
AL OESTE 20.000 MTS. CON LOTE 9

=====

LOTE NO.11 MANZANA 21 SUPERFICIE: 200.000 M² USO: HABITACIONAL
MEDIDAS Y COLINDANCIAS:

AL NORTE 10.000 MTS. CON LOTE 10
AL SUR 10.000 MTS. CON AVENIDA HACIENDA DEL FUERTE
AL ESTE 20.000 MTS. CON CALLE HACIENDA RIO NILO
AL OESTE 20.000 MTS. CON LOTE 12

=====

LOTE NO.12 MANZANA 21 SUPERFICIE: 200.000 M² USO: HABITACIONAL
MEDIDAS Y COLINDANCIAS:

AL NORTE 10.000 MTS. CON LOTE 9
AL SUR 10.000 MTS. CON AVENIDA HACIENDA DEL FUERTE
AL ESTE 20.000 MTS. CON LOTE 11
AL OESTE 20.000 MTS. CON LOTE 13



INDIVI
INDIVI

INSTITUTO PARA EL DESARROLLO INMOBILIARIO Y DE LA VIVIENDA PARA EL ESTADO DE BAJA CALIFORNIA

**MEMORIA DESCRIPTIVA DE LOTIFICACION
HACIENDA SAN MARTIN**

MANZANA 21

=====

LOTE NO.13 MANZANA 21 SUPERFICIE: 200.000 M² USO: HABITACIONAL
MEDIDAS Y COLINDANCIAS:

AL NORTE 10.000 MTS. CON LOTE 8
AL SUR 10.000 MTS. CON AVENIDA HACIENDA DEL FUERTE
AL ESTE 20.000 MTS. CON LOTE 12
AL OESTE 20.000 MTS. CON LOTE 14

=====

LOTE NO.14 MANZANA 21 SUPERFICIE: 200.000 M² USO: HABITACIONAL
MEDIDAS Y COLINDANCIAS:

AL NORTE 10.000 MTS. CON LOTE 7
AL SUR 10.000 MTS. CON AVENIDA HACIENDA DEL FUERTE
AL ESTE 20.000 MTS. CON LOTE 13
AL OESTE 20.000 MTS. CON LOTE 15

=====

LOTE NO.15 MANZANA 21 SUPERFICIE: 200.000 M² USO: HABITACIONAL
MEDIDAS Y COLINDANCIAS:

AL NORTE 10.000 MTS. CON LOTE 6
AL SUR 10.000 MTS. CON AVENIDA HACIENDA DEL FUERTE
AL ESTE 20.000 MTS. CON LOTE 14
AL OESTE 20.000 MTS. CON LOTE 16

=====

LOTE NO.16 MANZANA 21 SUPERFICIE: 200.000 M² USO: HABITACIONAL
MEDIDAS Y COLINDANCIAS:

AL NORTE 10.000 MTS. CON LOTE 5
AL SUR 10.000 MTS. CON AVENIDA HACIENDA DEL FUERTE
AL ESTE 20.000 MTS. CON LOTE 15
AL OESTE 20.000 MTS. CON LOTE 17



INDIVI

INSTITUTO PARA EL DESARROLLO INMOBILIARIO Y DE LA VIVIENDA PARA EL ESTADO DE BAJA CALIFORNIA

**MEMORIA DESCRIPTIVA DE LOTIFICACION
HACIENDA SAN MARTIN**

MANZANA 21

LOTE NO.17 MANZANA 21 SUPERFICIE: 200.000 M² USO: HABITACIONAL
MEDIDAS Y COLINDANCIAS:

AL NORTE 10.000 MTS. CON LOTE 4
AL SUR 10.000 MTS. CON AVENIDA HACIENDA DEL FUERTE
AL ESTE 20.000 MTS. CON LOTE 16
AL OESTE 20.000 MTS. CON LOTE 18

LOTE NO.18 MANZANA 21 SUPERFICIE: 200.000 M² USO: HABITACIONAL
MEDIDAS Y COLINDANCIAS:

AL NORTE 10.000 MTS. CON LOTE 3
AL SUR 10.000 MTS. CON AVENIDA HACIENDA DEL FUERTE
AL ESTE 20.000 MTS. CON LOTE 17
AL OESTE 20.000 MTS. CON LOTE 19

LOTE NO.19 MANZANA 21 SUPERFICIE: 200.000 M² USO: HABITACIONAL
MEDIDAS Y COLINDANCIAS:

AL NORTE 10.000 MTS. CON LOTE 2
AL SUR 10.000 MTS. CON AVENIDA HACIENDA DEL FUERTE
AL ESTE 20.000 MTS. CON LOTE 18
AL OESTE 20.000 MTS. CON LOTE 20

LOTE NO.20 MANZANA 21 SUPERFICIE: 200.000 M² USO: HABITACIONAL
MEDIDAS Y COLINDANCIAS:

AL NORTE 10.000 MTS. CON LOTE 1
AL SUR 10.000 MTS. CON AVENIDA HACIENDA DEL FUERTE
AL ESTE 20.000 MTS. CON LOTE 19
AL OESTE 20.000 MTS. CON CALLE HACIENDA DEL MAR





INDIVI

INSTITUTO PARA EL DESARROLLO INMOBILIARIO Y DE LA VIVIENDA PARA EL ESTADO DE BAJA CALIFORNIA

**MEMORIA DESCRIPTIVA DE LOTIFICACION
HACIENDA SAN MARTIN**

MANZANA 22

LOTE NO.1 MANZANA 22 SUPERFICIE: 200.000 M² USO: HABITACIONAL
MEDIDAS Y COLINDANCIAS:

AL NORTE 10.000 MTS. CON CALLE HACIENDA SAN GABRIEL
AL SUR 10.000 MTS. CON LOTE 20
AL ESTE 20.000 MTS. CON LOTE 2
AL OESTE 20.000 MTS. CON CALLE HACIENDA DEL MAR

LOTE NO.2 MANZANA 22 SUPERFICIE: 200.000 M² USO: HABITACIONAL
MEDIDAS Y COLINDANCIAS:


AL NORTE 10.000 MTS. CON CALLE HACIENDA SAN GABRIEL
AL SUR 10.000 MTS. CON LOTE 19
AL ESTE 20.000 MTS. CON LOTE 3
AL OESTE 20.000 MTS. CON LOTE 1

LOTE NO.3 MANZANA 22 SUPERFICIE: 200.000 M² USO: HABITACIONAL
MEDIDAS Y COLINDANCIAS:

AL NORTE 10.000 MTS. CON CALLE HACIENDA SAN GABRIEL
AL SUR 10.000 MTS. CON LOTE 18
AL ESTE 20.000 MTS. CON LOTE 4
AL OESTE 20.000 MTS. CON LOTE 2

LOTE NO.4 MANZANA 22 SUPERFICIE: 200.000 M² USO: HABITACIONAL
MEDIDAS Y COLINDANCIAS:

AL NORTE 10.000 MTS. CON CALLE HACIENDA SAN GABRIEL
AL SUR 10.000 MTS. CON LOTE 17
AL ESTE 20.000 MTS. CON LOTE 5
AL OESTE 20.000 MTS. CON LOTE 3



INDIVIDUAL

INSTITUTO PARA EL DESARROLLO INMOBILIARIO Y DE LA VIVIENDA PARA EL ESTADO DE BAJA CALIFORNIA

**MEMORIA DESCRIPTIVA DE LOTIFICACION
HACIENDA SAN MARTIN**

MANZANA 22

LOTE NO.5 MANZANA 22 SUPERFICIE: 200.000 M² USO: HABITACIONAL
MEDIDAS Y COLINDANCIAS:

AL NORTE 10.000 MTS. CON CALLE HACIENDA SAN GABRIEL
AL SUR 10.000 MTS. CON LOTE 16
AL ESTE 20.000 MTS. CON LOTE 6
AL OESTE 20.000 MTS. CON LOTE 4

LOTE NO.6 MANZANA 22 SUPERFICIE: 200.000 M² USO: HABITACIONAL
MEDIDAS Y COLINDANCIAS:

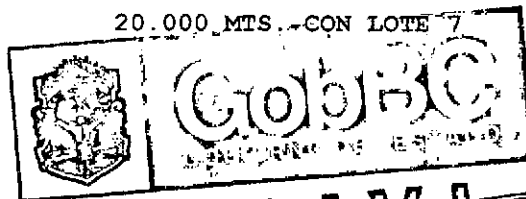
AL NORTE 10.000 MTS. CON CALLE HACIENDA SAN GABRIEL
AL SUR 10.000 MTS. CON LOTE 15
AL ESTE 20.000 MTS. CON LOTE 7
AL OESTE 20.000 MTS. CON LOTE 5

LOTE NO.7 MANZANA 22 SUPERFICIE: 200.000 M² USO: HABITACIONAL
MEDIDAS Y COLINDANCIAS:

AL NORTE 10.000 MTS. CON CALLE HACIENDA SAN GABRIEL
AL SUR 10.000 MTS. CON LOTE 14
AL ESTE 20.000 MTS. CON LOTE 8
AL OESTE 20.000 MTS. CON LOTE 6

LOTE NO.8 MANZANA 22 SUPERFICIE: 200.000 M² USO: HABITACIONAL
MEDIDAS Y COLINDANCIAS:

AL NORTE 10.000 MTS. CON CALLE HACIENDA SAN GABRIEL
AL SUR 10.000 MTS. CON LOTE 13
AL ESTE 20.000 MTS. CON LOTE 9
AL OESTE 20.000 MTS. CON LOTE 7



INDIVI
INDIVI

INSTITUTO PARA EL DESARROLLO INMOBILIARIO Y DE LA VIVIENDA PARA EL ESTADO DE BAJA CALIFORNIA

**MEMORIA DESCRIPTIVA DE LOTIFICACION
HACIENDA SAN MARTIN**

MANZANA 22

=====

LOTE NO.9 MANZANA 22 SUPERFICIE: 200.000 M² USO: HABITACIONAL
MEDIDAS Y COLINDANCIAS:

AL NORTE 10.000 MTS. CON CALLE HACIENDA SAN GABRIEL
AL SUR 10.000 MTS. CON LOTE 12
AL ESTE 20.000 MTS. CON LOTE 10
AL OESTE 20.000 MTS. CON LOTE 8

=====

LOTE NO.10 MANZANA 22 SUPERFICIE: 200.000 M² USO: HABITACIONAL
MEDIDAS Y COLINDANCIAS:

AL NORTE 10.000 MTS. CON CALLE HACIENDA SAN GABRIEL
AL SUR 10.000 MTS. CON LOTE 11
AL ESTE 20.000 MTS. CON CALLE HACIENDA RIO NILO
AL OESTE 20.000 MTS. CON LOTE 9

=====

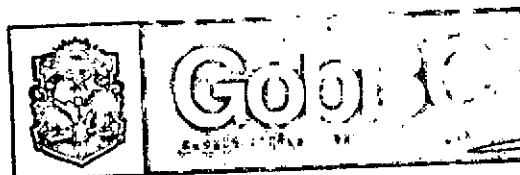
LOTE NO.11 MANZANA 22 SUPERFICIE: 200.000 M² USO: HABITACIONAL
MEDIDAS Y COLINDANCIAS:

AL NORTE 10.000 MTS. CON LOTE 10
AL SUR 10.000 MTS. CON AVENIDA HACIENDA SAN MARTIN
AL ESTE 20.000 MTS. CON CALLE HACIENDA RIO NILO
AL OESTE 20.000 MTS. CON LOTE 12

=====

LOTE NO.12 MANZANA 22 SUPERFICIE: 200.000 M² USO: HABITACIONAL
MEDIDAS Y COLINDANCIAS:

AL NORTE 10.000 MTS. CON LOTE 9
AL SUR 10.000 MTS. CON AVENIDA HACIENDA SAN MARTIN
AL ESTE 20.000 MTS. CON LOTE 11
AL OESTE 20.000 MTS. CON LOTE 13



I N D I V I D U A L

INSTITUTO PARA EL DESARROLLO INMOBILIARIO Y DE LA VIVIENDA PARA EL ESTADO DE BAJA CALIFORNIA

**MEMORIA DESCRIPTIVA DE LOTIFICACION
HACIENDA SAN MARTIN**

MANZANA 22

LOTE NO.13 MANZANA 22 SUPERFICIE: 200.000 M² USO: HABITACIONAL
MEDIDAS Y COLINDANCIAS:

AL NORTE 10.000 MTS. CON LOTE 8
AL SUR 10.000 MTS. CON AVENIDA HACIENDA SAN MARTIN
AL ESTE 20.000 MTS. CON LOTE 12
AL OESTE 20.000 MTS. CON LOTE 14

LOTE NO.14 MANZANA 22 SUPERFICIE: 200.000 M² USO: HABITACIONAL
MEDIDAS Y COLINDANCIAS:

AL NORTE 10.000 MTS. CON LOTE 7
AL SUR 10.000 MTS. CON AVENIDA HACIENDA SAN MARTIN
AL ESTE 20.000 MTS. CON LOTE 13
AL OESTE 20.000 MTS. CON LOTE 15

LOTE NO.15 MANZANA 22 SUPERFICIE: 200.000 M² USO: HABITACIONAL
MEDIDAS Y COLINDANCIAS:

AL NORTE 10.000 MTS. CON LOTE 6
AL SUR 10.000 MTS. CON AVENIDA HACIENDA SAN MARTIN
AL ESTE 20.000 MTS. CON LOTE 14
AL OESTE 20.000 MTS. CON LOTE 16

LOTE NO.16 MANZANA 22 SUPERFICIE: 200.000 M² USO: HABITACIONAL
MEDIDAS Y COLINDANCIAS:

AL NORTE 10.000 MTS. CON LOTE 5
AL SUR 10.000 MTS. CON AVENIDA HACIENDA SAN MARTIN
AL ESTE 20.000 MTS. CON LOTE 15
AL OESTE 20.000 MTS. CON LOTE 17



INDIVI

INSTITUTO PARA EL DESARROLLO INMOBILIARIO Y DE LA VIVIENDA PARA EL ESTADO DE BAJA CALIFORNIA

**MEMORIA DESCRIPTIVA DE LOTIFICACION
HACIENDA SAN MARTIN**

MANZANA 22

LOTE NO.17 MANZANA 22 SUPERFICIE: 200.000 M² USO: HABITACIONAL
MEDIDAS Y COLINDANCIAS:

AL NORTE 10.000 MTS. CON LOTE 4
AL SUR 10.000 MTS. CON AVENIDA HACIENDA SAN MARTIN
AL ESTE 20.000 MTS. CON LOTE 16
AL OESTE 20.000 MTS. CON LOTE 18

LOTE NO.18 MANZANA 22 SUPERFICIE: 200.000 M² USO: HABITACIONAL
MEDIDAS Y COLINDANCIAS:

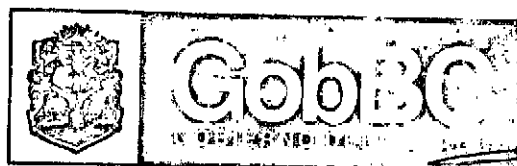
AL NORTE 10.000 MTS. CON LOTE 3
AL SUR 10.000 MTS. CON AVENIDA HACIENDA SAN MARTIN
AL ESTE 20.000 MTS. CON LOTE 17
AL OESTE 20.000 MTS. CON LOTE 19

LOTE NO.19 MANZANA 22 SUPERFICIE: 200.000 M² USO: HABITACIONAL
MEDIDAS Y COLINDANCIAS:

AL NORTE 10.000 MTS. CON LOTE 2
AL SUR 10.000 MTS. CON AVENIDA HACIENDA SAN MARTIN
AL ESTE 20.000 MTS. CON LOTE 18
AL OESTE 20.000 MTS. CON LOTE 20

LOTE NO.20 MANZANA 22 SUPERFICIE: 200.000 M² USO: HABITACIONAL
MEDIDAS Y COLINDANCIAS:

AL NORTE 10.000 MTS. CON LOTE 1
AL SUR 10.000 MTS. CON AVENIDA HACIENDA SAN MARTIN
AL ESTE 20.000 MTS. CON LOTE 19
AL OESTE 20.000 MTS. CON CALLE HACIENDA DEL MAR



INDBV

INSTITUTO PARA EL DESARROLLO INMOBILIARIO Y DE LA VIVIENDA PARA EL ESTADO DE BAJA CALIFORNIA

**MEMORIA DESCRIPTIVA DE LOTIFICACION
HACIENDA SAN MARTIN**

MANZANA 23

LOTE NO.1 MANZANA 23 SUPERFICIE: 200.000 M² USO: HABITACIONAL
MEDIDAS Y COLINDANCIAS:

AL NORTE 10.000 MTS. CON CALLE HACIENDA LA SIERRA
AL SUR 10.000 MTS. CON LOTE 20
AL ESTE 20.000 MTS. CON LOTE 2
AL OESTE 20.000 MTS. CON CALLE HACIENDA DEL MAR

LOTE NO.2 MANZANA 23 SUPERFICIE: 200.000 M² USO: HABITACIONAL
MEDIDAS Y COLINDANCIAS:

AL NORTE 10.000 MTS. CON CALLE HACIENDA LA SIERRA
AL SUR 10.000 MTS. CON LOTE 19
AL ESTE 20.000 MTS. CON LOTE 3
AL OESTE 20.000 MTS. CON LOTE 1

LOTE NO.3 MANZANA 23 SUPERFICIE: 200.000 M² USO: HABITACIONAL
MEDIDAS Y COLINDANCIAS:

AL NORTE 10.000 MTS. CON CALLE HACIENDA LA SIERRA
AL SUR 10.000 MTS. CON LOTE 18
AL ESTE 20.000 MTS. CON LOTE 4
AL OESTE 20.000 MTS. CON LOTE 2

LOTE NO.4 MANZANA 23 SUPERFICIE: 200.000 M² USO: HABITACIONAL
MEDIDAS Y COLINDANCIAS:

AL NORTE 10.000 MTS. CON CALLE HACIENDA LA SIERRA
AL SUR 10.000 MTS. CON LOTE 17
AL ESTE 20.000 MTS. CON LOTE 5
AL OESTE 20.000 MTS. CON LOTE 3



**INDIVI
INDIVI**

INSTITUTO PARA EL DESARROLLO INMOBILIARIO Y DE LA VIVIENDA PARA EL ESTADO DE BAJA CALIFORNIA

**MEMORIA DESCRIPTIVA DE LOTIFICACION
HACIENDA SAN MARTIN**

MANZANA 23

=====

LOTE NO.5 MANZANA 23 SUPERFICIE: 200.000 M² USO: HABITACIONAL
MEDIDAS Y COLINDANCIAS:

AL NORTE 10.000 MTS. CON CALLE HACIENDA LA SIERRA
AL SUR 10.000 MTS. CON LOTE 16
AL ESTE 20.000 MTS. CON LOTE 6
AL OESTE 20.000 MTS. CON LOTE 4

=====

LOTE NO.6 MANZANA 23 SUPERFICIE: 200.000 M² USO: HABITACIONAL
MEDIDAS Y COLINDANCIAS:

AL NORTE 10.000 MTS. CON CALLE HACIENDA LA SIERRA
AL SUR 10.000 MTS. CON LOTE 15
AL ESTE 20.000 MTS. CON LOTE 7
AL OESTE 20.000 MTS. CON LOTE 5

=====


LOTE NO.7 MANZANA 23 SUPERFICIE: 200.000 M² USO: HABITACIONAL
MEDIDAS Y COLINDANCIAS:


AL NORTE 10.000 MTS. CON CALLE HACIENDA LA SIERRA
AL SUR 10.000 MTS. CON LOTE 14
AL ESTE 20.000 MTS. CON LOTE 8
AL OESTE 20.000 MTS. CON LOTE 6

=====

LOTE NO.8 MANZANA 23 SUPERFICIE: 200.000 M² USO: HABITACIONAL
MEDIDAS Y COLINDANCIAS:

AL NORTE 10.000 MTS. CON CALLE HACIENDA LA SIERRA
AL SUR 10.000 MTS. CON LOTE 13
AL ESTE 20.000 MTS. CON LOTE 9
AL OESTE 20.000 MTS. CON LOTE 7





INDIVIDIVI

INSTITUTO PARA EL DESARROLLO INMOBILIARIO Y DE LA VIVIENDA PARA EL ESTADO DE BAJA CALIFORNIA

**MEMORIA DESCRIPTIVA DE LOTIFICACION
HACIENDA SAN MARTIN**

MANZANA 23

=====

LOTE NO.9 MANZANA 23 SUPERFICIE: 200.000 M² USO: HABITACIONAL
MEDIDAS Y COLINDANCIAS:

AL NORTE 10.000 MTS. CON CALLE HACIENDA LA SIERRA
AL SUR 10.000 MTS. CON LOTE 12
AL ESTE 20.000 MTS. CON LOTE 10
AL OESTE 20.000 MTS. CON LOTE 8

=====

LOTE NO.10 MANZANA 23 SUPERFICIE: 200.000 M² USO: HABITACIONAL
MEDIDAS Y COLINDANCIAS:

AL NORTE 10.000 MTS. CON CALLE HACIENDA LA SIERRA
AL SUR 10.000 MTS. CON LOTE 11
AL ESTE 20.000 MTS. CON CALLE HACIENDA RIO NILO
AL OESTE 20.000 MTS. CON LOTE 9

=====

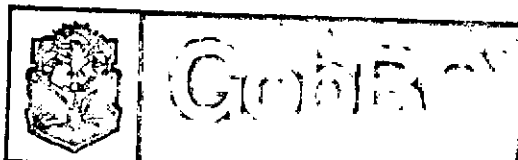
LOTE NO.11 MANZANA 23 SUPERFICIE: 200.000 M² USO: HABITACIONAL
MEDIDAS Y COLINDANCIAS:

AL NORTE 10.000 MTS. CON LOTE 10
AL SUR 10.000 MTS. CON CALLE HACIENDA SAN GABRIEL
AL ESTE 20.000 MTS. CON CALLE HACIENDA RIO NILO
AL OESTE 20.000 MTS. CON LOTE 12

=====

LOTE NO.12 MANZANA 23 SUPERFICIE: 200.000 M² USO: HABITACIONAL
MEDIDAS Y COLINDANCIAS:

AL NORTE 10.000 MTS. CON LOTE 9
AL SUR 10.000 MTS. CON CALLE HACIENDA SAN GABRIEL
AL ESTE 20.000 MTS. CON LOTE 11
AL OESTE 20.000 MTS. CON LOTE 13



INDIVI

INSTITUTO PARA EL DESARROLLO INMOBILIARIO Y DE LA VIVIENDA PARA EL ESTADO DE BAJA CALIFORNIA

**MEMORIA DESCRIPTIVA DE LOTIFICACION
HACIENDA SAN MARTIN**

MANZANA 23

LOTE NO.13 MANZANA 23 SUPERFICIE: 200.000 M² USO: HABITACIONAL
MEDIDAS Y COLINDANCIAS:

AL NORTE 10.000 MTS. CON LOTE 8
AL SUR 10.000 MTS. CON CALLE HACIENDA SAN GABRIEL
AL ESTE 20.000 MTS. CON LOTE 12
AL OESTE 20.000 MTS. CON LOTE 14

LOTE NO.14 MANZANA 23 SUPERFICIE: 200.000 M² USO: HABITACIONAL
MEDIDAS Y COLINDANCIAS:

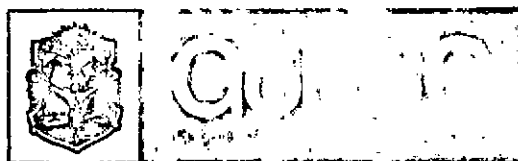
AL NORTE 10.000 MTS. CON LOTE 7
AL SUR 10.000 MTS. CON CALLE HACIENDA SAN GABRIEL
AL ESTE 20.000 MTS. CON LOTE 13
AL OESTE 20.000 MTS. CON LOTE 15

LOTE NO.15 MANZANA 23 SUPERFICIE: 200.000 M² USO: HABITACIONAL
MEDIDAS Y COLINDANCIAS:

AL NORTE 10.000 MTS. CON LOTE 6
AL SUR 10.000 MTS. CON CALLE HACIENDA SAN GABRIEL
AL ESTE 20.000 MTS. CON LOTE 14
AL OESTE 20.000 MTS. CON LOTE 16

LOTE NO.16 MANZANA 23 SUPERFICIE: 200.000 M² USO: HABITACIONAL
MEDIDAS Y COLINDANCIAS:

AL NORTE 10.000 MTS. CON LOTE 5
AL SUR 10.000 MTS. CON CALLE HACIENDA SAN GABRIEL
AL ESTE 20.000 MTS. CON LOTE 15
AL OESTE 20.000 MTS. CON LOTE 17



INDIVI

INSTITUTO PARA EL DESARROLLO INMOBILIARIO Y DE LA VIVIENDA PARA EL ESTADO DE BAJA CALIFORNIA

**MEMORIA DESCRIPTIVA DE LOTIFICACION
HACIENDA SAN MARTIN**

MANZANA 23

LOTE NO.17 MANZANA 23 SUPERFICIE: 200.000 M² USO: HABITACIONAL
MEDIDAS Y COLINDANCIAS:

AL NORTE 10.000 MTS. CON LOTE 4
AL SUR 10.000 MTS. CON CALLE HACIENDA SAN GABRIEL
AL ESTE 20.000 MTS. CON LOTE 16
AL OESTE 20.000 MTS. CON LOTE 18

LOTE NO.18 MANZANA 23 SUPERFICIE: 200.000 M² USO: HABITACIONAL
MEDIDAS Y COLINDANCIAS:

AL NORTE 10.000 MTS. CON LOTE 3
AL SUR 10.000 MTS. CON CALLE HACIENDA SAN GABRIEL
AL ESTE 20.000 MTS. CON LOTE 17
AL OESTE 20.000 MTS. CON LOTE 19

LOTE NO.19 MANZANA 23 SUPERFICIE: 200.000 M² USO: HABITACIONAL
MEDIDAS Y COLINDANCIAS:

AL NORTE 10.000 MTS. CON LOTE 2
AL SUR 10.000 MTS. CON CALLE HACIENDA SAN GABRIEL
AL ESTE 20.000 MTS. CON LOTE 18
AL OESTE 20.000 MTS. CON LOTE 20

LOTE NO.20 MANZANA 23 SUPERFICIE: 200.000 M² USO: HABITACIONAL
MEDIDAS Y COLINDANCIAS:

AL NORTE 10.000 MTS. CON LOTE 1
AL SUR 10.000 MTS. CON CALLE HACIENDA SAN GABRIEL
AL ESTE 20.000 MTS. CON LOTE 19
AL OESTE 20.000 MTS. CON CALLE HACIENDA DEL MAR



INDIVI
INDIVI

INSTITUTO PARA EL DESARROLLO INMOBILIARIO Y DE LA VIVIENDA PARA EL ESTADO DE BAJA CALIFORNIA

**MEMORIA DESCRIPTIVA DE LOTIFICACION
HACIENDA SAN MARTIN**

MANZANA 24

LOTE NO.1 MANZANA 24 SUPERFICIE: 200.000 M² USO: HABITACIONAL
MEDIDAS Y COLINDANCIAS:

AL NORTE 10.000 MTS. CON CALLE HACIENDA LA HERRADURA
AL SUR 10.000 MTS. CON LOTE 20
AL ESTE 20.000 MTS. CON LOTE 2
AL OESTE 20.000 MTS. CON CALLE HACIENDA DEL MAR

LOTE NO.2 MANZANA 24 SUPERFICIE: 200.000 M² USO: HABITACIONAL
MEDIDAS Y COLINDANCIAS:

AL NORTE 10.000 MTS. CON CALLE HACIENDA LA HERRADURA
AL SUR 10.000 MTS. CON LOTE 19
AL ESTE 20.000 MTS. CON LOTE 3
AL OESTE 20.000 MTS. CON LOTE 1

LOTE NO.3 MANZANA 24 SUPERFICIE: 200.000 M² USO: HABITACIONAL
MEDIDAS Y COLINDANCIAS:

AL NORTE 10.000 MTS. CON CALLE HACIENDA LA HERRADURA
AL SUR 10.000 MTS. CON LOTE 18
AL ESTE 20.000 MTS. CON LOTE 4
AL OESTE 20.000 MTS. CON LOTE 2

LOTE NO.4 MANZANA 24 SUPERFICIE: 200.000 M² USO: HABITACIONAL
MEDIDAS Y COLINDANCIAS:

AL NORTE 10.000 MTS. CON CALLE HACIENDA LA HERRADURA
AL SUR 10.000 MTS. CON LOTE 17
AL ESTE 20.000 MTS. CON LOTE 5
AL OESTE 20.000 MTS. CON LOTE 3



INDIVI
INDIVI

INSTITUTO PARA EL DESARROLLO INMOBILIARIO Y DE LA VIVIENDA PARA EL ESTADO DE BAJA CALIFORNIA

**MEMORIA DESCRIPTIVA DE LOTIFICACION
HACIENDA SAN MARTIN**

MANZANA 24

LOTE NO.5 MANZANA 24 SUPERFICIE: 200.000 M² USO: HABITACIONAL
MEDIDAS Y COLINDANCIAS:

AL NORTE 10.000 MTS. CON CALLE HACIENDA LA HERRADURA
AL SUR 10.000 MTS. CON LOTE 16
AL ESTE 20.000 MTS. CON LOTE 6
AL OESTE 20.000 MTS. CON LOTE 4

LOTE NO.6 MANZANA 24 SUPERFICIE: 200.000 M² USO: HABITACIONAL
MEDIDAS Y COLINDANCIAS:


AL NORTE 10.000 MTS. CON CALLE HACIENDA LA HERRADURA
AL SUR 10.000 MTS. CON LOTE 15
AL ESTE 20.000 MTS. CON LOTE 7
AL OESTE 20.000 MTS. CON LOTE 5

LOTE NO.7 MANZANA 24 SUPERFICIE: 200.000 M² USO: HABITACIONAL
MEDIDAS Y COLINDANCIAS:

AL NORTE 10.000 MTS. CON CALLE HACIENDA LA HERRADURA
AL SUR 10.000 MTS. CON LOTE 14
AL ESTE 20.000 MTS. CON LOTE 8
AL OESTE 20.000 MTS. CON LOTE 6

LOTE NO.8 MANZANA 24 SUPERFICIE: 200.000 M² USO: HABITACIONAL
MEDIDAS Y COLINDANCIAS:

AL NORTE 10.000 MTS. CON CALLE HACIENDA LA HERRADURA
AL SUR 10.000 MTS. CON LOTE 13
AL ESTE 20.000 MTS. CON LOTE 9
AL OESTE 20.000 MTS. CON LOTE 7



INDIVI

INSTITUTO PARA EL DESARROLLO INMOBILIARIO Y DE LA VIVIENDA PARA EL ESTADO DE BAJA CALIFORNIA

**MEMORIA DESCRIPTIVA DE LOTIFICACION
HACIENDA SAN MARTIN**

MANZANA 24

LOTE NO.9 MANZANA 24 SUPERFICIE: 200.000 M² USO: HABITACIONAL
MEDIDAS Y COLINDANCIAS:

AL NORTE 10.000 MTS. CON CALLE HACIENDA LA HERRADURA
AL SUR 10.000 MTS. CON LOTE 12
AL ESTE 20.000 MTS. CON LOTE 10
AL OESTE 20.000 MTS. CON LOTE 8

LOTE NO.10 MANZANA 24 SUPERFICIE: 200.000 M² USO: HABITACIONAL
MEDIDAS Y COLINDANCIAS:

AL NORTE 10.000 MTS. CON CALLE HACIENDA LA HERRADURA
AL SUR 10.000 MTS. CON LOTE 11
AL ESTE 20.000 MTS. CON CALLE HACIENDA RIO NILO
AL OESTE 20.000 MTS. CON LOTE 9

LOTE NO.11 MANZANA 24 SUPERFICIE: 200.000 M² USO: HABITACIONAL
MEDIDAS Y COLINDANCIAS:

AL NORTE 10.000 MTS. CON LOTE 10
AL SUR 10.000 MTS. CON CALLE HACIENDA LA SIERRA
AL ESTE 20.000 MTS. CON CALLE HACIENDA RIO NILO
AL OESTE 20.000 MTS. CON LOTE 12

LOTE NO.12 MANZANA 24 SUPERFICIE: 200.000 M² USO: HABITACIONAL
MEDIDAS Y COLINDANCIAS:

AL NORTE 10.000 MTS. CON LOTE 9
AL SUR 10.000 MTS. CON CALLE HACIENDA LA SIERRA
AL ESTE 20.000 MTS. CON LOTE 11
AL OESTE 20.000 MTS. CON LOTE 13



INDIVIDUAL

INSTITUTO PARA EL DESARROLLO INMOBILIARIO Y DE LA VIVIENDA PARA EL ESTADO DE BAJA CALIFORNIA

**MEMORIA DESCRIPTIVA DE LOTIFICACION
HACIENDA SAN MARTIN**

MANZANA 24

=====

LOTE NO.13 MANZANA 24 SUPERFICIE: 200.000 M² USO: HABITACIONAL
MEDIDAS Y COLINDANCIAS:

AL NORTE 10.000 MTS. CON LOTE 8
AL SUR 10.000 MTS. CON CALLE HACIENDA LA SIERRA
AL ESTE 20.000 MTS. CON LOTE 12
AL OESTE 20.000 MTS. CON LOTE 14

=====

LOTE NO.14 MANZANA 24 SUPERFICIE: 200.000 M² USO: HABITACIONAL
MEDIDAS Y COLINDANCIAS:

AL NORTE 10.000 MTS. CON LOTE 7
AL SUR 10.000 MTS. CON CALLE HACIENDA LA SIERRA
AL ESTE 20.000 MTS. CON LOTE 13
AL OESTE 20.000 MTS. CON LOTE 15

=====

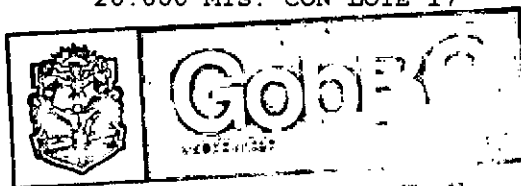
LOTE NO.15 MANZANA 24 SUPERFICIE: 200.000 M² USO: HABITACIONAL
MEDIDAS Y COLINDANCIAS:

AL NORTE 10.000 MTS. CON LOTE 6
AL SUR 10.000 MTS. CON CALLE HACIENDA LA SIERRA
AL ESTE 20.000 MTS. CON LOTE 14
AL OESTE 20.000 MTS. CON LOTE 16

=====

LOTE NO.16 MANZANA 24 SUPERFICIE: 200.000 M² USO: HABITACIONAL
MEDIDAS Y COLINDANCIAS:

AL NORTE 10.000 MTS. CON LOTE 5
AL SUR 10.000 MTS. CON CALLE HACIENDA LA SIERRA
AL ESTE 20.000 MTS. CON LOTE 15
AL OESTE 20.000 MTS. CON LOTE 17



INDIVI
INDIVI

INSTITUTO PARA EL DESARROLLO INMOBILIARIO Y DE LA VIVIENDA PARA EL ESTADO DE BAJA CALIFORNIA

**MEMORIA DESCRIPTIVA DE LOTIFICACION
HACIENDA SAN MARTIN**

MANZANA 24

LOTE NO.17 MANZANA 24 SUPERFICIE: 200.000 M² USO: HABITACIONAL
MEDIDAS Y COLINDANCIAS:

AL NORTE 10.000 MTS. CON LOTE 4
AL SUR 10.000 MTS. CON CALLE HACIENDA LA SIERRA
AL ESTE 20.000 MTS. CON LOTE 16
AL OESTE 20.000 MTS. CON LOTE 18

LOTE NO.18 MANZANA 24 SUPERFICIE: 200.000 M² USO: HABITACIONAL
MEDIDAS Y COLINDANCIAS:

AL NORTE 10.000 MTS. CON LOTE 3
AL SUR 10.000 MTS. CON CALLE HACIENDA LA SIERRA
AL ESTE 20.000 MTS. CON LOTE 17
AL OESTE 20.000 MTS. CON LOTE 19

LOTE NO.19 MANZANA 24 SUPERFICIE: 200.000 M² USO: HABITACIONAL
MEDIDAS Y COLINDANCIAS:

AL NORTE 10.000 MTS. CON LOTE 2
AL SUR 10.000 MTS. CON CALLE HACIENDA LA SIERRA
AL ESTE 20.000 MTS. CON LOTE 18
AL OESTE 20.000 MTS. CON LOTE 20

LOTE NO.20 MANZANA 24 SUPERFICIE: 200.000 M² USO: HABITACIONAL
MEDIDAS Y COLINDANCIAS:

AL NORTE 10.000 MTS. CON LOTE 1
AL SUR 10.000 MTS. CON CALLE HACIENDA LA SIERRA
AL ESTE 20.000 MTS. CON LOTE 19
AL OESTE 20.000 MTS. CON CALLE HACIENDA DEL MAR



INDIVIVI

INSTITUTO PARA EL DESARROLLO INMOBILIARIO Y DE LA VIVIENDA PARA EL ESTADO DE BAJA CALIFORNIA

**MEMORIA DESCRIPTIVA DE LOTIFICACION
HACIENDA SAN MARTIN**

MANZANA 25

=====

LOTE NO.1 MANZANA 25 SUPERFICIE: 200.000 M² USO: HABITACIONAL
MEDIDAS Y COLINDANCIAS:

AL NORTE 10.000 MTS. CON CALLE HACIENDA LA CANTERA
AL SUR 10.000 MTS. CON LOTE 20
AL ESTE 20.000 MTS. CON LOTE 2
AL OESTE 20.000 MTS. CON CALLE HACIENDA DEL MAR

=====

LOTE NO.2 MANZANA 25 SUPERFICIE: 200.000 M² USO: HABITACIONAL
MEDIDAS Y COLINDANCIAS:

AL NORTE 10.000 MTS. CON CALLE HACIENDA LA CANTERA
AL SUR 10.000 MTS. CON LOTE 19
AL ESTE 20.000 MTS. CON LOTE 3
AL OESTE 20.000 MTS. CON LOTE 1

=====

LOTE NO.3 MANZANA 25 SUPERFICIE: 200.000 M² USO: HABITACIONAL
MEDIDAS Y COLINDANCIAS:

AL NORTE 10.000 MTS. CON CALLE HACIENDA LA CANTERA
AL SUR 10.000 MTS. CON LOTE 18
AL ESTE 20.000 MTS. CON LOTE 4
AL OESTE 20.000 MTS. CON LOTE 2

=====

LOTE NO.4 MANZANA 25 SUPERFICIE: 200.000 M² USO: HABITACIONAL
MEDIDAS Y COLINDANCIAS:

AL NORTE 10.000 MTS. CON CALLE HACIENDA LA CANTERA
AL SUR 10.000 MTS. CON LOTE 17
AL ESTE 20.000 MTS. CON LOTE 5
AL OESTE 20.000 MTS. CON LOTE 3



INDIV

INSTITUTO PARA EL DESARROLLO INMOBILIARIO Y DE LA VIVIENDA PARA EL ESTADO DE BAJA CALIFORNIA

**MEMORIA DESCRIPTIVA DE LOTIFICACION
HACIENDA SAN MARTIN**

MANZANA 25

LOTE NO.5 MANZANA 25 SUPERFICIE: 200.000 M² USO: HABITACIONAL
MEDIDAS Y COLINDANCIAS:

AL NORTE 10.000 MTS. CON CALLE HACIENDA LA CANTERA
AL SUR 10.000 MTS. CON LOTE 16
AL ESTE 20.000 MTS. CON LOTE 6
AL OESTE 20.000 MTS. CON LOTE 4

LOTE NO.6 MANZANA 25 SUPERFICIE: 200.000 M² USO: HABITACIONAL
MEDIDAS Y COLINDANCIAS:

AL NORTE 10.000 MTS. CON CALLE HACIENDA LA CANTERA
AL SUR 10.000 MTS. CON LOTE 15
AL ESTE 20.000 MTS. CON LOTE 7
AL OESTE 20.000 MTS. CON LOTE 5

LOTE NO.7 MANZANA 25 SUPERFICIE: 200.000 M² USO: HABITACIONAL
MEDIDAS Y COLINDANCIAS:

AL NORTE 10.000 MTS. CON CALLE HACIENDA LA CANTERA
AL SUR 10.000 MTS. CON LOTE 14
AL ESTE 20.000 MTS. CON LOTE 8
AL OESTE 20.000 MTS. CON LOTE 6

LOTE NO.8 MANZANA 25 SUPERFICIE: 200.000 M² USO: HABITACIONAL
MEDIDAS Y COLINDANCIAS:

AL NORTE 10.000 MTS. CON CALLE HACIENDA LA CANTERA
AL SUR 10.000 MTS. CON LOTE 13
AL ESTE 20.000 MTS. CON LOTE 9
AL OESTE 20.000 MTS. CON LOTE 7



INDIVI

INSTITUTO PARA EL DESARROLLO INMOBILIARIO Y DE LA VIVIENDA PARA EL ESTADO DE BAJA CALIFORNIA

**MEMORIA DESCRIPTIVA DE LOTIFICACION
HACIENDA SAN MARTIN**

MANZANA 25

LOTE NO.9 MANZANA 25 SUPERFICIE: 200.000 M² USO: HABITACIONAL
MEDIDAS Y COLINDANCIAS:

AL NORTE 10.000 MTS. CON CALLE HACIENDA LA CANTERA
AL SUR 10.000 MTS. CON LOTE 12
AL ESTE 20.000 MTS. CON LOTE 10
AL OESTE 20.000 MTS. CON LOTE 8

LOTE NO.10 MANZANA 25 SUPERFICIE: 200.000 M² USO: HABITACIONAL
MEDIDAS Y COLINDANCIAS:


AL NORTE 10.000 MTS. CON CALLE HACIENDA LA CANTERA
AL SUR 10.000 MTS. CON LOTE 11
AL ESTE 20.000 MTS. CON CALLE HACIENDA RIO NILO
AL OESTE 20.000 MTS. CON LOTE 9

LOTE NO.11 MANZANA 25 SUPERFICIE: 200.000 M² USO: HABITACIONAL
MEDIDAS Y COLINDANCIAS:

AL NORTE 10.000 MTS. CON LOTE 10
AL SUR 10.000 MTS. CON CALLE HACIENDA LA HERRADURA
AL ESTE 20.000 MTS. CON CALLE HACIENDA RIO NILO
AL OESTE 20.000 MTS. CON LOTE 12

LOTE NO.12 MANZANA 25 SUPERFICIE: 200.000 M² USO: HABITACIONAL
MEDIDAS Y COLINDANCIAS:

AL NORTE 10.000 MTS. CON LOTE 9
AL SUR 10.000 MTS. CON CALLE HACIENDA LA HERRADURA
AL ESTE 20.000 MTS. CON LOTE 11
AL OESTE 20.000 MTS. CON LOTE 13



INDIVI
INDIVI

INSTITUTO PARA EL DESARROLLO INMOBILIARIO Y DE LA VIVIENDA PARA EL ESTADO DE BAJA CALIFORNIA

**MEMORIA DESCRIPTIVA DE LOTIFICACION
HACIENDA SAN MARTIN**

MANZANA 25

LOTE NO.13 MANZANA 25 SUPERFICIE: 200.000 M² USO: HABITACIONAL
MEDIDAS Y COLINDANCIAS:

AL NORTE 10.000 MTS. CON LOTE 8
AL SUR 10.000 MTS. CON CALLE HACIENDA LA HERRADURA
AL ESTE 20.000 MTS. CON LOTE 12
AL OESTE 20.000 MTS. CON LOTE 14

LOTE NO.14 MANZANA 25 SUPERFICIE: 200.000 M² USO: HABITACIONAL
MEDIDAS Y COLINDANCIAS:

AL NORTE 10.000 MTS. CON LOTE 7
AL SUR 10.000 MTS. CON CALLE HACIENDA LA HERRADURA
AL ESTE 20.000 MTS. CON LOTE 13
AL OESTE 20.000 MTS. CON LOTE 15

LOTE NO.15 MANZANA 25 SUPERFICIE: 200.000 M² USO: HABITACIONAL
MEDIDAS Y COLINDANCIAS:

AL NORTE 10.000 MTS. CON LOTE 6
AL SUR 10.000 MTS. CON CALLE HACIENDA LA HERRADURA
AL ESTE 20.000 MTS. CON LOTE 14
AL OESTE 20.000 MTS. CON LOTE 16

LOTE NO.16 MANZANA 25 SUPERFICIE: 200.000 M² USO: HABITACIONAL
MEDIDAS Y COLINDANCIAS:

AL NORTE 10.000 MTS. CON LOTE 5
AL SUR 10.000 MTS. CON CALLE HACIENDA LA HERRADURA
AL ESTE 20.000 MTS. CON LOTE 15
AL OESTE 20.000 MTS. CON LOTE 17



INDIVIDUAL

INSTITUTO PARA EL DESARROLLO INMOBILIARIO Y DE LA VIVIENDA PARA EL ESTADO DE BAJA CALIFORNIA

**MEMORIA DESCRIPTIVA DE LOTIFICACION
HACIENDA SAN MARTIN**

MANZANA 25

=====

LOTE NO.17 MANZANA 25 SUPERFICIE: 200.000 M² USO: HABITACIONAL
MEDIDAS Y COLINDANCIAS:

AL NORTE 10.000 MTS. CON LOTE 4
AL SUR 10.000 MTS. CON CALLE HACIENDA LA HERRADURA
AL ESTE 20.000 MTS. CON LOTE 16
AL OESTE 20.000 MTS. CON LOTE 18

=====

LOTE NO.18 MANZANA 25 SUPERFICIE: 200.000 M² USO: HABITACIONAL
MEDIDAS Y COLINDANCIAS:

AL NORTE 10.000 MTS. CON LOTE 3
AL SUR 10.000 MTS. CON CALLE HACIENDA LA HERRADURA
AL ESTE 20.000 MTS. CON LOTE 17
AL OESTE 20.000 MTS. CON LOTE 19

=====

LOTE NO.19 MANZANA 25 SUPERFICIE: 200.000 M² USO: HABITACIONAL
MEDIDAS Y COLINDANCIAS:

AL NORTE 10.000 MTS. CON LOTE 2
AL SUR 10.000 MTS. CON CALLE HACIENDA LA HERRADURA
AL ESTE 20.000 MTS. CON LOTE 18
AL OESTE 20.000 MTS. CON LOTE 20

=====

LOTE NO.20 MANZANA 25 SUPERFICIE: 200.000 M² USO: HABITACIONAL
MEDIDAS Y COLINDANCIAS:

AL NORTE 10.000 MTS. CON LOTE 1
AL SUR 10.000 MTS. CON CALLE HACIENDA LA HERRADURA
AL ESTE 20.000 MTS. CON LOTE 19
AL OESTE 20.000 MTS. CON CALLE HACIENDA DEL MAR



INSTITUTO PARA EL DESARROLLO INMOBILIARIO Y DE LA VIVIENDA PARA EL ESTADO DE BAJA CALIFORNIA

**MEMORIA DESCRIPTIVA DE LOTIFICACION
HACIENDA SAN MARTIN**

MANZANA 26

LOTE NO.1 MANZANA 26 SUPERFICIE: 200.000 M² USO: HABITACIONAL
MEDIDAS Y COLINDANCIAS:

AL NORTE 10.000 MTS. CON AVENIDA HACIENDA SAN MARTIN
AL SUR 10.000 MTS. CON LOTE 20
AL ESTE 20.000 MTS. CON LOTE 2
AL OESTE 20.000 MTS. CON CALLE HACIENDA RIO NILO

LOTE NO.2 MANZANA 26 SUPERFICIE: 200.000 M² USO: HABITACIONAL
MEDIDAS Y COLINDANCIAS:

AL NORTE 10.000 MTS. CON AVENIDA HACIENDA SAN MARTIN
AL SUR 10.000 MTS. CON LOTE 19
AL ESTE 20.000 MTS. CON LOTE 3
AL OESTE 20.000 MTS. CON LOTE 1

LOTE NO.3 MANZANA 26 SUPERFICIE: 200.000 M² USO: HABITACIONAL
MEDIDAS Y COLINDANCIAS:

AL NORTE 10.000 MTS. CON AVENIDA HACIENDA SAN MARTIN
AL SUR 10.000 MTS. CON LOTE 18
AL ESTE 20.000 MTS. CON LOTE 4
AL OESTE 20.000 MTS. CON LOTE 2

LOTE NO.4 MANZANA 26 SUPERFICIE: 200.000 M² USO: HABITACIONAL
MEDIDAS Y COLINDANCIAS:

AL NORTE 10.000 MTS. CON AVENIDA HACIENDA SAN MARTIN
AL SUR 10.000 MTS. CON LOTE 17
AL ESTE 20.000 MTS. CON LOTE 5
AL OESTE 20.000 MTS. CON LOTE 3



INDIVIDUAL

INSTITUTO PARA EL DESARROLLO INMOBILIARIO Y DE LA VIVIENDA PARA EL ESTADO DE BAJA CALIFORNIA

**MEMORIA DESCRIPTIVA DE LOTIFICACION
HACIENDA SAN MARTIN**

MANZANA 26

LOTE NO.5 MANZANA 26 SUPERFICIE: 200.000 M² USO: HABITACIONAL
MEDIDAS Y COLINDANCIAS:

AL NORTE 10.000 MTS. CON AVENIDA HACIENDA SAN MARTIN
AL SUR 10.000 MTS. CON LOTE 16
AL ESTE 20.000 MTS. CON LOTE 6
AL OESTE 20.000 MTS. CON LOTE 4

LOTE NO.6 MANZANA 26 SUPERFICIE: 200.000 M² USO: HABITACIONAL
MEDIDAS Y COLINDANCIAS:


AL NORTE 10.000 MTS. CON AVENIDA HACIENDA SAN MARTIN
AL SUR 10.000 MTS. CON LOTE 15
AL ESTE 20.000 MTS. CON LOTE 7
AL OESTE 20.000 MTS. CON LOTE 5

LOTE NO.7 MANZANA 26 SUPERFICIE: 200.000 M² USO: HABITACIONAL
MEDIDAS Y COLINDANCIAS:

AL NORTE 10.000 MTS. CON AVENIDA HACIENDA SAN MARTIN
AL SUR 10.000 MTS. CON LOTE 14
AL ESTE 20.000 MTS. CON LOTE 8
AL OESTE 20.000 MTS. CON LOTE 6

LOTE NO.8 MANZANA 26 SUPERFICIE: 200.000 M² USO: HABITACIONAL
MEDIDAS Y COLINDANCIAS:

AL NORTE 10.000 MTS. CON AVENIDA HACIENDA SAN MARTIN
AL SUR 10.000 MTS. CON LOTE 13
AL ESTE 20.000 MTS. CON LOTE 9
AL OESTE 20.000 MTS. CON LOTE 7

A handwritten signature in black ink, appearing to be 'H. J. J.', written over a horizontal line.

I N D I V I

INSTITUTO PARA EL DESARROLLO INMOBILIARIO Y DE LA VIVIENDA PARA EL ESTADO DE BAJA CALIFORNIA

**MEMORIA DESCRIPTIVA DE LOTIFICACION
HACIENDA SAN MARTIN**

MANZANA 26

LOTE NO.9 MANZANA 26 SUPERFICIE: 200.000 M² USO: HABITACIONAL
MEDIDAS Y COLINDANCIAS:

AL NORTE 10.000 MTS. CON AVENIDA HACIENDA SAN MARTIN
AL SUR 10.000 MTS. CON LOTE 12
AL ESTE 20.000 MTS. CON LOTE 10
AL OESTE 20.000 MTS. CON LOTE 8

LOTE NO.10 MANZANA 26 SUPERFICIE: 200.000 M² USO: HABITACIONAL
MEDIDAS Y COLINDANCIAS:

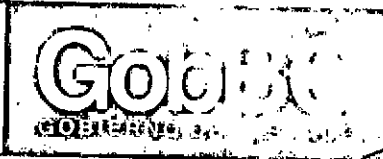
AL NORTE 10.000 MTS. CON AVENIDA HACIENDA SAN MARTIN
AL SUR 10.000 MTS. CON LOTE 11
AL ESTE 20.000 MTS. CON AVENIDA HACIENDA LOS MORALES
AL OESTE 20.000 MTS. CON LOTE 9

LOTE NO.11 MANZANA 26 SUPERFICIE: 200.000 M² USO: HABITACIONAL
MEDIDAS Y COLINDANCIAS:

AL NORTE 10.000 MTS. CON LOTE 10
AL SUR 10.000 MTS. CON AVENIDA HACIENDA DEL FUERTE
AL ESTE 20.000 MTS. CON AVENIDA HACIENDA LOS MORALES
AL OESTE 20.000 MTS. CON LOTE 12

LOTE NO.12 MANZANA 26 SUPERFICIE: 200.000 M² USO: HABITACIONAL
MEDIDAS Y COLINDANCIAS:

AL NORTE 10.000 MTS. CON LOTE 9
AL SUR 10.000 MTS. CON AVENIDA HACIENDA DEL FUERTE
AL ESTE 20.000 MTS. CON LOTE 11
AL OESTE 20.000 MTS. CON LOTE 13



INDIVI
INDIVI

INSTITUTO PARA EL DESARROLLO INMOBILIARIO Y DE LA VIVIENDA PARA EL ESTADO DE BAJA CALIFORNIA

**MEMORIA DESCRIPTIVA DE LOTIFICACION
HACIENDA SAN MARTIN**

MANZANA 26

=====

LOTE NO.13 MANZANA 26 SUPERFICIE: 200.000 M² USO: HABITACIONAL
MEDIDAS Y COLINDANCIAS:

AL NORTE 10.000 MTS. CON LOTE 8
AL SUR 10.000 MTS. CON AVENIDA HACIENDA DEL FUERTE
AL ESTE 20.000 MTS. CON LOTE 12
AL OESTE 20.000 MTS. CON LOTE 14

=====

LOTE NO.14 MANZANA 26 SUPERFICIE: 200.000 M² USO: HABITACIONAL
MEDIDAS Y COLINDANCIAS:

AL NORTE 10.000 MTS. CON LOTE 7
AL SUR 10.000 MTS. CON AVENIDA HACIENDA DEL FUERTE
AL ESTE 20.000 MTS. CON LOTE 13
AL OESTE 20.000 MTS. CON LOTE 15

=====

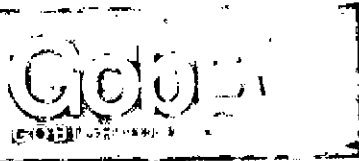
LOTE NO.15 MANZANA 26 SUPERFICIE: 200.000 M² USO: HABITACIONAL
MEDIDAS Y COLINDANCIAS:

AL NORTE 10.000 MTS. CON LOTE 6
AL SUR 10.000 MTS. CON AVENIDA HACIENDA DEL FUERTE
AL ESTE 20.000 MTS. CON LOTE 14
AL OESTE 20.000 MTS. CON LOTE 16

=====

LOTE NO.16 MANZANA 26 SUPERFICIE: 200.000 M² USO: HABITACIONAL
MEDIDAS Y COLINDANCIAS:

AL NORTE 10.000 MTS. CON LOTE 5
AL SUR 10.000 MTS. CON AVENIDA HACIENDA DEL FUERTE
AL ESTE 20.000 MTS. CON LOTE 15
AL OESTE 20.000 MTS. CON LOTE 17



INDIVIVI

INSTITUTO PARA EL DESARROLLO INMOBILIARIO Y DE LA VIVIENDA PARA EL ESTADO DE BAJA CALIFORNIA

**MEMORIA DESCRIPTIVA DE LOTIFICACION
HACIENDA SAN MARTIN**

MANZANA 26

=====

LOTE NO.17 MANZANA 26 SUPERFICIE: 200.000 M² USO: HABITACIONAL
MEDIDAS Y COLINDANCIAS:

AL NORTE 10.000 MTS. CON LOTE 4
AL SUR 10.000 MTS. CON AVENIDA HACIENDA DEL FUERTE
AL ESTE 20.000 MTS. CON LOTE 16
AL OESTE 20.000 MTS. CON LOTE 18

=====

LOTE NO.18 MANZANA 26 SUPERFICIE: 200.000 M² USO: HABITACIONAL
MEDIDAS Y COLINDANCIAS:

AL NORTE 10.000 MTS. CON LOTE 3
AL SUR 10.000 MTS. CON AVENIDA HACIENDA DEL FUERTE
AL ESTE 20.000 MTS. CON LOTE 17
AL OESTE 20.000 MTS. CON LOTE 19

=====

LOTE NO.19 MANZANA 26 SUPERFICIE: 200.000 M² USO: HABITACIONAL
MEDIDAS Y COLINDANCIAS:

AL NORTE 10.000 MTS. CON LOTE 2
AL SUR 10.000 MTS. CON AVENIDA HACIENDA DEL FUERTE
AL ESTE 20.000 MTS. CON LOTE 18
AL OESTE 20.000 MTS. CON LOTE 20

=====

LOTE NO.20 MANZANA 26 SUPERFICIE: 200.000 M² USO: HABITACIONAL
MEDIDAS Y COLINDANCIAS:

AL NORTE 10.000 MTS. CON LOTE 1
AL SUR 10.000 MTS. CON AVENIDA HACIENDA DEL FUERTE
AL ESTE 20.000 MTS. CON LOTE 19
AL OESTE 20.000 MTS. CON CALLE HACIENDA RIO NILO



INDIVI

INSTITUTO PARA EL DESARROLLO INMOBILIARIO Y DE LA VIVIENDA PARA EL ESTADO DE BAJA CALIFORNIA

**MEMORIA DESCRIPTIVA DE LOTIFICACION
HACIENDA SAN MARTIN**

MANZANA 27

=====

LOTE NO.1 MANZANA 27 SUPERFICIE: 200.000 M² USO: HABITACIONAL
MEDIDAS Y COLINDANCIAS:

AL NORTE 10.000 MTS. CON CALLE HACIENDA SAN GABRIEL
AL SUR 10.000 MTS. CON LOTE 20
AL ESTE 20.000 MTS. CON LOTE 2
AL OESTE 20.000 MTS. CON CALLE HACIENDA RIO NILO

=====

LOTE NO.2 MANZANA 27 SUPERFICIE: 200.000 M² USO: HABITACIONAL
MEDIDAS Y COLINDANCIAS:

AL NORTE 10.000 MTS. CON CALLE HACIENDA SAN GABRIEL
AL SUR 10.000 MTS. CON LOTE 19
AL ESTE 20.000 MTS. CON LOTE 3
AL OESTE 20.000 MTS. CON LOTE 1

=====

LOTE NO.3 MANZANA 27 SUPERFICIE: 200.000 M² USO: HABITACIONAL
MEDIDAS Y COLINDANCIAS:

AL NORTE 10.000 MTS. CON CALLE HACIENDA SAN GABRIEL
AL SUR 10.000 MTS. CON LOTE 18
AL ESTE 20.000 MTS. CON LOTE 4
AL OESTE 20.000 MTS. CON LOTE 2

=====

LOTE NO.4 MANZANA 27 SUPERFICIE: 200.000 M² USO: HABITACIONAL
MEDIDAS Y COLINDANCIAS:

AL NORTE 10.000 MTS. CON CALLE HACIENDA SAN GABRIEL
AL SUR 10.000 MTS. CON LOTE 17
AL ESTE 20.000 MTS. CON LOTE 5
AL OESTE 20.000 MTS. CON LOTE 3



INDIVI

INSTITUTO PARA EL DESARROLLO INMOBILIARIO Y DE LA VIVIENDA PARA EL ESTADO DE BAJA CALIFORNIA

**MEMORIA DESCRIPTIVA DE LOTIFICACION
HACIENDA SAN MARTIN**

MANZANA 27

LOTE NO.5 MANZANA 27 SUPERFICIE: 200.000 M² USO: HABITACIONAL
MEDIDAS Y COLINDANCIAS:

AL NORTE 10.000 MTS. CON CALLE HACIENDA SAN GABRIEL
AL SUR 10.000 MTS. CON LOTE 16
AL ESTE 20.000 MTS. CON LOTE 6
AL OESTE 20.000 MTS. CON LOTE 4

LOTE NO.6 MANZANA 27 SUPERFICIE: 200.000 M² USO: HABITACIONAL
MEDIDAS Y COLINDANCIAS:

AL NORTE 10.000 MTS. CON CALLE HACIENDA SAN GABRIEL
AL SUR 10.000 MTS. CON LOTE 15
AL ESTE 20.000 MTS. CON LOTE 7
AL OESTE 20.000 MTS. CON LOTE 5

LOTE NO.7 MANZANA 27 SUPERFICIE: 200.000 M² USO: HABITACIONAL
MEDIDAS Y COLINDANCIAS:

AL NORTE 10.000 MTS. CON CALLE HACIENDA SAN GABRIEL
AL SUR 10.000 MTS. CON LOTE 14
AL ESTE 20.000 MTS. CON LOTE 8
AL OESTE 20.000 MTS. CON LOTE 6

LOTE NO.8 MANZANA 27 SUPERFICIE: 200.000 M² USO: HABITACIONAL
MEDIDAS Y COLINDANCIAS:

AL NORTE 10.000 MTS. CON CALLE HACIENDA SAN GABRIEL
AL SUR 10.000 MTS. CON LOTE 13
AL ESTE 20.000 MTS. CON LOTE 9
AL OESTE 20.000 MTS. CON LOTE 7



I N D I V I

INSTITUTO PARA EL DESARROLLO INMOBILIARIO Y DE LA VIVIENDA PARA EL ESTADO DE BAJA CALIFORNIA

**MEMORIA DESCRIPTIVA DE LOTIFICACION
HACIENDA SAN MARTIN**

MANZANA 27

LOTE NO.9 MANZANA 27 SUPERFICIE: 200.000 M² USO: HABITACIONAL
MEDIDAS Y COLINDANCIAS:

AL NORTE 10.000 MTS. CON CALLE HACIENDA SAN GABRIEL
AL SUR 10.000 MTS. CON LOTE 12
AL ESTE 20.000 MTS. CON LOTE 10
AL OESTE 20.000 MTS. CON LOTE 8

LOTE NO.10 MANZANA 27 SUPERFICIE: 200.000 M² USO: HABITACIONAL
MEDIDAS Y COLINDANCIAS:

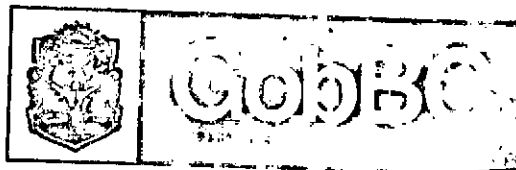
AL NORTE 10.000 MTS. CON CALLE HACIENDA SAN GABRIEL
AL SUR 10.000 MTS. CON LOTE 11
AL ESTE 20.000 MTS. CON AVENIDA HACIENDA LOS MORALES
AL OESTE 20.000 MTS. CON LOTE 9

LOTE NO.11 MANZANA 27 SUPERFICIE: 200.000 M² USO: HABITACIONAL
MEDIDAS Y COLINDANCIAS:

AL NORTE 10.000 MTS. CON LOTE 10
AL SUR 10.000 MTS. CON AVENIDA HACIENDA SAN MARTIN
AL ESTE 20.000 MTS. CON AVENIDA HACIENDA LOS MORALES
AL OESTE 20.000 MTS. CON LOTE 12

LOTE NO.12 MANZANA 27 SUPERFICIE: 200.000 M² USO: HABITACIONAL
MEDIDAS Y COLINDANCIAS:

AL NORTE 10.000 MTS. CON LOTE 9
AL SUR 10.000 MTS. CON AVENIDA HACIENDA SAN MARTIN
AL ESTE 20.000 MTS. CON LOTE 11
AL OESTE 20.000 MTS. CON LOTE 13



INDIVI

INSTITUTO PARA EL DESARROLLO INMOBILIARIO Y DE LA VIVIENDA PARA EL ESTADO DE BAJA CALIFORNIA

**MEMORIA DESCRIPTIVA DE LOTIFICACION
HACIENDA SAN MARTIN**

MANZANA 27

=====

LOTE NO.13 MANZANA 27 SUPERFICIE: 200.000 M² USO: HABITACIONAL
MEDIDAS Y COLINDANCIAS:

AL NORTE 10.000 MTS. CON LOTE 8
AL SUR 10.000 MTS. CON AVENIDA HACIENDA SAN MARTIN
AL ESTE 20.000 MTS. CON LOTE 12
AL OESTE 20.000 MTS. CON LOTE 14

=====

LOTE NO.14 MANZANA 27 SUPERFICIE: 200.000 M² USO: HABITACIONAL
MEDIDAS Y COLINDANCIAS:

AL NORTE 10.000 MTS. CON LOTE 7
AL SUR 10.000 MTS. CON AVENIDA HACIENDA SAN MARTIN
AL ESTE 20.000 MTS. CON LOTE 13
AL OESTE 20.000 MTS. CON LOTE 15

=====


LOTE NO.15 MANZANA 27 SUPERFICIE: 200.000 M² USO: HABITACIONAL
MEDIDAS Y COLINDANCIAS:

AL NORTE 10.000 MTS. CON LOTE 6
AL SUR 10.000 MTS. CON AVENIDA HACIENDA SAN MARTIN
AL ESTE 20.000 MTS. CON LOTE 14
AL OESTE 20.000 MTS. CON LOTE 16

=====

LOTE NO.16 MANZANA 27 SUPERFICIE: 200.000 M² USO: HABITACIONAL
MEDIDAS Y COLINDANCIAS:

AL NORTE 10.000 MTS. CON LOTE 5
AL SUR 10.000 MTS. CON AVENIDA HACIENDA SAN MARTIN
AL ESTE 20.000 MTS. CON LOTE 15
AL OESTE 20.000 MTS. CON LOTE 17



I N D I V I

INSTITUTO PARA EL DESARROLLO INMOBILIARIO Y DE LA VIVIENDA PARA EL ESTADO DE BAJA CALIFORNIA

**MEMORIA DESCRIPTIVA DE LOTIFICACION
HACIENDA SAN MARTIN**

MANZANA 27

LOTE NO.17 MANZANA 27 SUPERFICIE: 200.000 M² USO: HABITACIONAL
MEDIDAS Y COLINDANCIAS:

AL NORTE 10.000 MTS. CON LOTE 4
AL SUR 10.000 MTS. CON AVENIDA HACIENDA SAN MARTIN
AL ESTE 20.000 MTS. CON LOTE 16
AL OESTE 20.000 MTS. CON LOTE 18

LOTE NO.18 MANZANA 27 SUPERFICIE: 200.000 M² USO: HABITACIONAL
MEDIDAS Y COLINDANCIAS:

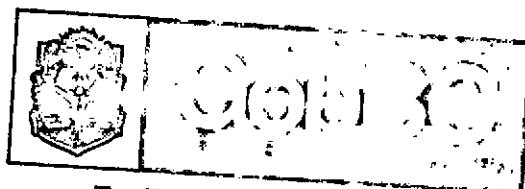
AL NORTE 10.000 MTS. CON LOTE 3
AL SUR 10.000 MTS. CON AVENIDA HACIENDA SAN MARTIN
AL ESTE 20.000 MTS. CON LOTE 17
AL OESTE 20.000 MTS. CON LOTE 19

LOTE NO.19 MANZANA 27 SUPERFICIE: 200.000 M² USO: HABITACIONAL
MEDIDAS Y COLINDANCIAS:

AL NORTE 10.000 MTS. CON LOTE 2
AL SUR 10.000 MTS. CON AVENIDA HACIENDA SAN MARTIN
AL ESTE 20.000 MTS. CON LOTE 18
AL OESTE 20.000 MTS. CON LOTE 20

LOTE NO.20 MANZANA 27 SUPERFICIE: 200.000 M² USO: HABITACIONAL
MEDIDAS Y COLINDANCIAS:

AL NORTE 10.000 MTS. CON LOTE 1
AL SUR 10.000 MTS. CON AVENIDA HACIENDA SAN MARTIN
AL ESTE 20.000 MTS. CON LOTE 19
AL OESTE 20.000 MTS. CON CALLE HACIENDA RIO NILO



I N D I N D I

INSTITUTO PARA EL DESARROLLO INMOBILIARIO Y DE LA VIVIENDA PARA EL ESTADO DE BAJA CALIFORNIA

**MEMORIA DESCRIPTIVA DE LOTIFICACION
HACIENDA SAN MARTIN**

MANZANA 28

=====

LOTE NO.1 MANZANA 28 SUPERFICIE: 200.000 M² USO: HABITACIONAL
MEDIDAS Y COLINDANCIAS:

AL NORTE 10.000 MTS. CON CALLE HACIENDA LA SIERRA
AL SUR 10.000 MTS. CON LOTE 20
AL ESTE 20.000 MTS. CON LOTE 2
AL OESTE 20.000 MTS. CON CALLE HACIENDA RIO NILO

=====

LOTE NO.2 MANZANA 28 SUPERFICIE: 200.000 M² USO: HABITACIONAL
MEDIDAS Y COLINDANCIAS:

AL NORTE 10.000 MTS. CON CALLE HACIENDA LA SIERRA
AL SUR 10.000 MTS. CON LOTE 19
AL ESTE 20.000 MTS. CON LOTE 3
AL OESTE 20.000 MTS. CON LOTE 1

=====

LOTE NO.3 MANZANA 28 SUPERFICIE: 200.000 M² USO: HABITACIONAL
MEDIDAS Y COLINDANCIAS:

AL NORTE 10.000 MTS. CON CALLE HACIENDA LA SIERRA
AL SUR 10.000 MTS. CON LOTE 18
AL ESTE 20.000 MTS. CON LOTE 4
AL OESTE 20.000 MTS. CON LOTE 2

=====

LOTE NO.4 MANZANA 28 SUPERFICIE: 200.000 M² USO: HABITACIONAL
MEDIDAS Y COLINDANCIAS:

AL NORTE 10.000 MTS. CON CALLE HACIENDA LA SIERRA
AL SUR 10.000 MTS. CON LOTE 17
AL ESTE 20.000 MTS. CON LOTE 5
AL OESTE 20.000 MTS. CON LOTE 3



INDIVIDUAL

INSTITUTO PARA EL DESARROLLO INMOBILIARIO Y DE LA VIVIENDA PARA EL ESTADO DE BAJA CALIFORNIA

**MEMORIA DESCRIPTIVA DE LOTIFICACION
HACIENDA SAN MARTIN**

MANZANA 28

=====

LOTE NO.5 MANZANA 28 SUPERFICIE: 200.000 M² USO: HABITACIONAL
MEDIDAS Y COLINDANCIAS:

AL NORTE 10.000 MTS. CON CALLE HACIENDA LA SIERRA
AL SUR 10.000 MTS. CON LOTE 16
AL ESTE 20.000 MTS. CON LOTE 6
AL OESTE 20.000 MTS. CON LOTE 4

=====

LOTE NO.6 MANZANA 28 SUPERFICIE: 200.000 M² USO: HABITACIONAL
MEDIDAS Y COLINDANCIAS:

AL NORTE 10.000 MTS. CON CALLE HACIENDA LA SIERRA
AL SUR 10.000 MTS. CON LOTE 15
AL ESTE 20.000 MTS. CON LOTE 7
AL OESTE 20.000 MTS. CON LOTE 5

=====

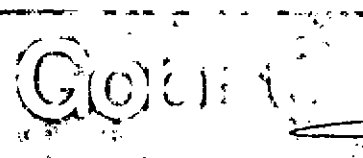
LOTE NO.7 MANZANA 28 SUPERFICIE: 200.000 M² USO: HABITACIONAL
MEDIDAS Y COLINDANCIAS:

AL NORTE 10.000 MTS. CON CALLE HACIENDA LA SIERRA
AL SUR 10.000 MTS. CON LOTE 14
AL ESTE 20.000 MTS. CON LOTE 8
AL OESTE 20.000 MTS. CON LOTE 6

=====

LOTE NO.8 MANZANA 28 SUPERFICIE: 200.000 M² USO: HABITACIONAL
MEDIDAS Y COLINDANCIAS:

AL NORTE 10.000 MTS. CON CALLE HACIENDA LA SIERRA
AL SUR 10.000 MTS. CON LOTE 13
AL ESTE 20.000 MTS. CON LOTE 9
AL OESTE 20.000 MTS. CON LOTE 7



I N D I V I

INSTITUTO PARA EL DESARROLLO INMOBILIARIO Y DE LA VIVIENDA PARA EL ESTADO DE BAJA CALIFORNIA

**MEMORIA DESCRIPTIVA DE LOTIFICACION
HACIENDA SAN MARTIN**

MANZANA 28

LOTE NO.9 MANZANA 28 SUPERFICIE: 200.000 M² USO: HABITACIONAL
MEDIDAS Y COLINDANCIAS:

AL NORTE 10.000 MTS. CON CALLE HACIENDA LA SIERRA
AL SUR 10.000 MTS. CON LOTE 12
AL ESTE 20.000 MTS. CON LOTE 10
AL OESTE 20.000 MTS. CON LOTE 8

LOTE NO.10 MANZANA 28 SUPERFICIE: 200.000 M² USO: HABITACIONAL
MEDIDAS Y COLINDANCIAS:

AL NORTE 10.000 MTS. CON CALLE HACIENDA LA SIERRA
AL SUR 10.000 MTS. CON LOTE 11
AL ESTE 20.000 MTS. CON AVENIDA HACIENDA LOS MORALES
AL OESTE 20.000 MTS. CON LOTE 9

LOTE NO.11 MANZANA 28 SUPERFICIE: 200.000 M² USO: HABITACIONAL
MEDIDAS Y COLINDANCIAS:

AL NORTE 10.000 MTS. CON LOTE 10
AL SUR 10.000 MTS. CON CALLE HACIENDA SAN GABRIEL
AL ESTE 20.000 MTS. CON AVENIDA HACIENDA LOS MORALES
AL OESTE 20.000 MTS. CON LOTE 12

LOTE NO.12 MANZANA 28 SUPERFICIE: 200.000 M² USO: HABITACIONAL
MEDIDAS Y COLINDANCIAS:

AL NORTE 10.000 MTS. CON LOTE 9
AL SUR 10.000 MTS. CON CALLE HACIENDA SAN GABRIEL
AL ESTE 20.000 MTS. CON LOTE 11
AL OESTE 20.000 MTS. CON LOTE 13



INDIVI
INDIVI

INSTITUTO PARA EL DESARROLLO INMOBILIARIO Y DE LA VIVIENDA PARA EL ESTADO DE BAJA CALIFORNIA

**MEMORIA DESCRIPTIVA DE LOTIFICACION
HACIENDA SAN MARTIN**

MANZANA 28

=====

LOTE NO.13 MANZANA 28 SUPERFICIE: 200.000 M² USO: HABITACIONAL
MEDIDAS Y COLINDANCIAS:

AL NORTE 10.000 MTS. CON LOTE 8
AL SUR 10.000 MTS. CON CALLE HACIENDA SAN GABRIEL
AL ESTE 20.000 MTS. CON LOTE 12
AL OESTE 20.000 MTS. CON LOTE 14

=====

LOTE NO.14 MANZANA 28 SUPERFICIE: 200.000 M² USO: HABITACIONAL
MEDIDAS Y COLINDANCIAS:

AL NORTE 10.000 MTS. CON LOTE 7
AL SUR 10.000 MTS. CON CALLE HACIENDA SAN GABRIEL
AL ESTE 20.000 MTS. CON LOTE 13
AL OESTE 20.000 MTS. CON LOTE 15

=====

LOTE NO.15 MANZANA 28 SUPERFICIE: 200.000 M² USO: HABITACIONAL
MEDIDAS Y COLINDANCIAS:

AL NORTE 10.000 MTS. CON LOTE 6
AL SUR 10.000 MTS. CON CALLE HACIENDA SAN GABRIEL
AL ESTE 20.000 MTS. CON LOTE 14
AL OESTE 20.000 MTS. CON LOTE 16

=====

LOTE NO.16 MANZANA 28 SUPERFICIE: 200.000 M² USO: HABITACIONAL
MEDIDAS Y COLINDANCIAS:

AL NORTE 10.000 MTS. CON LOTE 5
AL SUR 10.000 MTS. CON CALLE HACIENDA SAN GABRIEL
AL ESTE 20.000 MTS. CON LOTE 15
AL OESTE 20.000 MTS. CON LOTE 17



I N D I M I

INSTITUTO PARA EL DESARROLLO INMOBILIARIO Y DE LA VIVIENDA PARA EL ESTADO DE BAJA CALIFORNIA

**MEMORIA DESCRIPTIVA DE LOTIFICACION
HACIENDA SAN MARTIN**

MANZANA 28

LOTE NO.17 MANZANA 28 SUPERFICIE: 200.000 M² USO: HABITACIONAL
MEDIDAS Y COLINDANCIAS:

AL NORTE 10.000 MTS. CON LOTE 4
AL SUR 10.000 MTS. CON CALLE HACIENDA SAN GABRIEL
AL ESTE 20.000 MTS. CON LOTE 16
AL OESTE 20.000 MTS. CON LOTE 18

LOTE NO.18 MANZANA 28 SUPERFICIE: 200.000 M² USO: HABITACIONAL
MEDIDAS Y COLINDANCIAS:

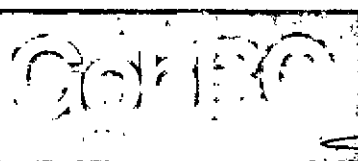
AL NORTE 10.000 MTS. CON LOTE 3
AL SUR 10.000 MTS. CON CALLE HACIENDA SAN GABRIEL
AL ESTE 20.000 MTS. CON LOTE 17
AL OESTE 20.000 MTS. CON LOTE 19

LOTE NO.19 MANZANA 28 SUPERFICIE: 200.000 M² USO: HABITACIONAL
MEDIDAS Y COLINDANCIAS:

AL NORTE 10.000 MTS. CON LOTE 2
AL SUR 10.000 MTS. CON CALLE HACIENDA SAN GABRIEL
AL ESTE 20.000 MTS. CON LOTE 18
AL OESTE 20.000 MTS. CON LOTE 20

LOTE NO.20 MANZANA 28 SUPERFICIE: 200.000 M² USO: HABITACIONAL
MEDIDAS Y COLINDANCIAS:

AL NORTE 10.000 MTS. CON LOTE 1
AL SUR 10.000 MTS. CON CALLE HACIENDA SAN GABRIEL
AL ESTE 20.000 MTS. CON LOTE 19
AL OESTE 20.000 MTS. CON CALLE HACIENDA RIO NILO



INDIVI

INSTITUTO PARA EL DESARROLLO INMOBILIARIO Y DE LA VIVIENDA PARA EL ESTADO DE BAJA CALIFORNIA

**MEMORIA DESCRIPTIVA DE LOTIFICACION
HACIENDA SAN MARTIN**

MANZANA 29

LOTE NO.1 MANZANA 29 SUPERFICIE: 200.000 M² USO: HABITACIONAL
MEDIDAS Y COLINDANCIAS:

AL NORTE 10.000 MTS. CON CALLE HACIENDA LA HERRADURA
AL SUR 10.000 MTS. CON LOTE 20
AL ESTE 20.000 MTS. CON LOTE 2
AL OESTE 20.000 MTS. CON CALLE HACIENDA RIO NILO

LOTE NO.2 MANZANA 29 SUPERFICIE: 200.000 M² USO: HABITACIONAL
MEDIDAS Y COLINDANCIAS:


AL NORTE 10.000 MTS. CON CALLE HACIENDA LA HERRADURA
AL SUR 10.000 MTS. CON LOTE 19
AL ESTE 20.000 MTS. CON LOTE 3
AL OESTE 20.000 MTS. CON LOTE 1

LOTE NO.3 MANZANA 29 SUPERFICIE: 200.000 M² USO: HABITACIONAL
MEDIDAS Y COLINDANCIAS:

AL NORTE 10.000 MTS. CON CALLE HACIENDA LA HERRADURA
AL SUR 10.000 MTS. CON LOTE 18
AL ESTE 20.000 MTS. CON LOTE 4
AL OESTE 20.000 MTS. CON LOTE 2

LOTE NO.4 MANZANA 29 SUPERFICIE: 200.000 M² USO: HABITACIONAL
MEDIDAS Y COLINDANCIAS:

AL NORTE 10.000 MTS. CON CALLE HACIENDA LA HERRADURA
AL SUR 10.000 MTS. CON LOTE 17
AL ESTE 20.000 MTS. CON LOTE 5
AL OESTE 20.000 MTS. CON LOTE 3



INDIVI

INSTITUTO PARA EL DESARROLLO INMOBILIARIO Y DE LA VIVIENDA PARA EL ESTADO DE BAJA CALIFORNIA

**MEMORIA DESCRIPTIVA DE LOTIFICACION
HACIENDA SAN MARTIN**

MANZANA 29

LOTE NO.5 MANZANA 29 SUPERFICIE: 200.000 M² USO: HABITACIONAL
MEDIDAS Y COLINDANCIAS:

AL NORTE 10.000 MTS. CON CALLE HACIENDA LA HERRADURA
AL SUR 10.000 MTS. CON LOTE 16
AL ESTE 20.000 MTS. CON LOTE 6
AL OESTE 20.000 MTS. CON LOTE 4

LOTE NO.6 MANZANA 29 SUPERFICIE: 200.000 M² USO: HABITACIONAL
MEDIDAS Y COLINDANCIAS:


AL NORTE 10.000 MTS. CON CALLE HACIENDA LA HERRADURA
AL SUR 10.000 MTS. CON LOTE 15
AL ESTE 20.000 MTS. CON LOTE 7
AL OESTE 20.000 MTS. CON LOTE 5

LOTE NO.7 MANZANA 29 SUPERFICIE: 200.000 M² USO: HABITACIONAL
MEDIDAS Y COLINDANCIAS:

AL NORTE 10.000 MTS. CON CALLE HACIENDA LA HERRADURA
AL SUR 10.000 MTS. CON LOTE 14
AL ESTE 20.000 MTS. CON LOTE 8
AL OESTE 20.000 MTS. CON LOTE 6

LOTE NO.8 MANZANA 29 SUPERFICIE: 200.000 M² USO: HABITACIONAL
MEDIDAS Y COLINDANCIAS:

AL NORTE 10.000 MTS. CON CALLE HACIENDA LA HERRADURA
AL SUR 10.000 MTS. CON LOTE 13
AL ESTE 20.000 MTS. CON LOTE 9
AL OESTE 20.000 MTS. CON LOTE 7



INSTITUTO PARA EL DESARROLLO INMOBILIARIO Y DE LA VIVIENDA PARA EL ESTADO DE BAJA CALIFORNIA

**MEMORIA DESCRIPTIVA DE LOTIFICACION
HACIENDA SAN MARTIN**

MANZANA 29

LOTE NO.9 MANZANA 29 SUPERFICIE: 200.000 M² USO: HABITACIONAL
MEDIDAS Y COLINDANCIAS:

AL NORTE 10.000 MTS. CON CALLE HACIENDA LA HERRADURA
AL SUR 10.000 MTS. CON LOTE 12
AL ESTE 20.000 MTS. CON LOTE 10
AL OESTE 20.000 MTS. CON LOTE 8

LOTE NO.10 MANZANA 29 SUPERFICIE: 200.000 M² USO: HABITACIONAL
MEDIDAS Y COLINDANCIAS:

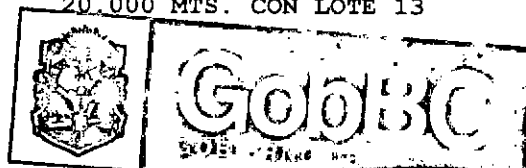
AL NORTE 10.000 MTS. CON CALLE HACIENDA LA HERRADURA
AL SUR 10.000 MTS. CON LOTE 11
AL ESTE 20.000 MTS. CON AVENIDA HACIENDA LOS MORALES
AL OESTE 20.000 MTS. CON LOTE 9

LOTE NO.11 MANZANA 29 SUPERFICIE: 200.000 M² USO: HABITACIONAL
MEDIDAS Y COLINDANCIAS:

AL NORTE 10.000 MTS. CON LOTE 10
AL SUR 10.000 MTS. CON CALLE HACIENDA LA SIERRA
AL ESTE 20.000 MTS. CON AVENIDA HACIENDA LOS MORALES
AL OESTE 20.000 MTS. CON LOTE 12

LOTE NO.12 MANZANA 29 SUPERFICIE: 200.000 M² USO: HABITACIONAL
MEDIDAS Y COLINDANCIAS:

AL NORTE 10.000 MTS. CON LOTE 9
AL SUR 10.000 MTS. CON CALLE HACIENDA LA SIERRA
AL ESTE 20.000 MTS. CON LOTE 11
AL OESTE 20.000 MTS. CON LOTE 13



INDIVI
INDIVI

INSTITUTO PARA EL DESARROLLO INMOBILIARIO Y DE LA VIVIENDA PARA EL ESTADO DE BAJA CALIFORNIA

**MEMORIA DESCRIPTIVA DE LOTIFICACION
HACIENDA SAN MARTIN**

MANZANA 29

LOTE NO.13 MANZANA 29 SUPERFICIE: 200.000 M² USO: HABITACIONAL
MEDIDAS Y COLINDANCIAS:

AL NORTE 10.000 MTS. CON LOTE 8
AL SUR 10.000 MTS. CON CALLE HACIENDA LA SIERRA
AL ESTE 20.000 MTS. CON LOTE 12
AL OESTE 20.000 MTS. CON LOTE 14

LOTE NO.14 MANZANA 29 SUPERFICIE: 200.000 M² USO: HABITACIONAL
MEDIDAS Y COLINDANCIAS:

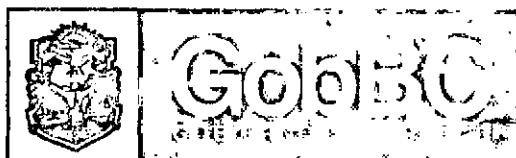
AL NORTE 10.000 MTS. CON LOTE 7
AL SUR 10.000 MTS. CON CALLE HACIENDA LA SIERRA
AL ESTE 20.000 MTS. CON LOTE 13
AL OESTE 20.000 MTS. CON LOTE 15

LOTE NO.15 MANZANA 29 SUPERFICIE: 200.000 M² USO: HABITACIONAL
MEDIDAS Y COLINDANCIAS:

AL NORTE 10.000 MTS. CON LOTE 6
AL SUR 10.000 MTS. CON CALLE HACIENDA LA SIERRA
AL ESTE 20.000 MTS. CON LOTE 14
AL OESTE 20.000 MTS. CON LOTE 16

LOTE NO.16 MANZANA 29 SUPERFICIE: 200.000 M² USO: HABITACIONAL
MEDIDAS Y COLINDANCIAS:

AL NORTE 10.000 MTS. CON LOTE 5
AL SUR 10.000 MTS. CON CALLE HACIENDA LA SIERRA
AL ESTE 20.000 MTS. CON LOTE 15
AL OESTE 20.000 MTS. CON LOTE 17



INDI WdM

Ave. Instituto Politécnico Nacional No. 1351 Col. Garita de Otay C.P. 22509 Delegación Centenario
Tijuana Baja California. Teléfono (664) 615 14 00

INSTITUTO PARA EL DESARROLLO INMOBILIARIO Y DE LA VIVIENDA PARA EL ESTADO DE BAJA CALIFORNIA

**MEMORIA DESCRIPTIVA DE LOTIFICACION
HACIENDA SAN MARTIN**

MANZANA 29

LOTE NO.17 MANZANA 29 SUPERFICIE: 200.000 M² USO: HABITACIONAL
MEDIDAS Y COLINDANCIAS:

AL NORTE 10.000 MTS. CON LOTE 4
AL SUR 10.000 MTS. CON CALLE HACIENDA LA SIERRA
AL ESTE 20.000 MTS. CON LOTE 16
AL OESTE 20.000 MTS. CON LOTE 18

LOTE NO.18 MANZANA 29 SUPERFICIE: 200.000 M² USO: HABITACIONAL
MEDIDAS Y COLINDANCIAS:

AL NORTE 10.000 MTS. CON LOTE 3
AL SUR 10.000 MTS. CON CALLE HACIENDA LA SIERRA
AL ESTE 20.000 MTS. CON LOTE 17
AL OESTE 20.000 MTS. CON LOTE 19

LOTE NO.19 MANZANA 29 SUPERFICIE: 200.000 M² USO: HABITACIONAL
MEDIDAS Y COLINDANCIAS:

AL NORTE 10.000 MTS. CON LOTE 2
AL SUR 10.000 MTS. CON CALLE HACIENDA LA SIERRA
AL ESTE 20.000 MTS. CON LOTE 18
AL OESTE 20.000 MTS. CON LOTE 20

LOTE NO.20 MANZANA 29 SUPERFICIE: 200.000 M² USO: HABITACIONAL
MEDIDAS Y COLINDANCIAS:

AL NORTE 10.000 MTS. CON LOTE 1
AL SUR 10.000 MTS. CON CALLE HACIENDA LA SIERRA
AL ESTE 20.000 MTS. CON LOTE 19
AL OESTE 20.000 MTS. CON CALLE HACIENDA RIO NILO



GobBC
GOBIERNO DEL ESTADO

INDIVI

INSTITUTO PARA EL DESARROLLO INMOBILIARIO Y DE LA VIVIENDA PARA EL ESTADO DE BAJA CALIFORNIA

**MEMORIA DESCRIPTIVA DE LOTIFICACION
HACIENDA SAN MARTIN**

MANZANA 30

LOTE NO.1 MANZANA 30 SUPERFICIE: 220.724 M² USO: HABITACIONAL
MEDIDAS Y COLINDANCIAS:

AL NORTE 20.000 MTS. CON LOTE 2
AL SUR 20.000 MTS. CON AVENIDA HACIENDA SAN MARTIN
AL ESTE 11.036 MTS. CON FRACC. BONILLA (Limite de poligono)
AL OESTE 11.036 MTS. CON AVENIDA HACIENDA LOS MORALES

LOTE NO.2 MANZANA 30 SUPERFICIE: 200.000 M² USO: HABITACIONAL
MEDIDAS Y COLINDANCIAS:

AL NORTE 20.000 MTS. CON LOTE 3
AL SUR 20.000 MTS. CON LOTE 1
AL ESTE 10.000 MTS. CON FRACC. BONILLA (Limite de poligono)
AL OESTE 10.000 MTS. CON AVENIDA HACIENDA LOS MORALES

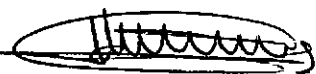
LOTE NO.3 MANZANA 30 SUPERFICIE: 200.000 M² USO: HABITACIONAL
MEDIDAS Y COLINDANCIAS:

AL NORTE 20.000 MTS. CON LOTE 4
AL SUR 20.000 MTS. CON LOTE 2
AL ESTE 10.000 MTS. CON FRACC. BONILLA (Limite de poligono)
AL OESTE 10.000 MTS. CON AVENIDA HACIENDA LOS MORALES

LOTE NO.4 MANZANA 30 SUPERFICIE: 200.000 M² USO: HABITACIONAL
MEDIDAS Y COLINDANCIAS:

AL NORTE 20.000 MTS. CON LOTE 5
AL SUR 20.000 MTS. CON LOTE 3
AL ESTE 10.000 MTS. CON FRACC. BONILLA (Limite de poligono)
AL OESTE 10.000 MTS. CON AVENIDA HACIENDA LOS MORALES





INDIVIDUAL

INSTITUTO PARA EL DESARROLLO INMOBILIARIO Y DE LA VIVIENDA PARA EL ESTADO DE BAJA CALIFORNIA

**MEMORIA DESCRIPTIVA DE LOTIFICACION
HACIENDA SAN MARTIN**

MANZANA 30

LOTE NO.5 MANZANA 30 SUPERFICIE: 200.000 M² USO: HABITACIONAL
MEDIDAS Y COLINDANCIAS:

AL NORTE 20.000 MTS. CON LOTE 6
AL SUR 20.000 MTS. CON LOTE 4
AL ESTE 10.000 MTS. CON FRACC. BONILLA (Limite de poligono)
AL OESTE 10.000 MTS. CON AVENIDA HACIENDA LOS MORALES

LOTE NO.6 MANZANA 30 SUPERFICIE: 200.000 M² USO: HABITACIONAL
MEDIDAS Y COLINDANCIAS:

AL NORTE 20.000 MTS. CON LOTE 7
AL SUR 20.000 MTS. CON LOTE 5
AL ESTE 10.000 MTS. CON FRACC. BONILLA (Limite de poligono)
AL OESTE 10.000 MTS. CON AVENIDA HACIENDA LOS MORALES

LOTE NO.7 MANZANA 30 SUPERFICIE: 200.000 M² USO: HABITACIONAL
MEDIDAS Y COLINDANCIAS:

AL NORTE 20.000 MTS. CON LOTE 8
AL SUR 20.000 MTS. CON LOTE 6
AL ESTE 10.000 MTS. CON FRACC. BONILLA (Limite de poligono)
AL OESTE 10.000 MTS. CON AVENIDA HACIENDA LOS MORALES

LOTE NO.8 MANZANA 30 SUPERFICIE: 200.000 M² USO: HABITACIONAL
MEDIDAS Y COLINDANCIAS:

AL NORTE 20.000 MTS. CON LOTE 9
AL SUR 20.000 MTS. CON LOTE 7
AL ESTE 10.000 MTS. CON FRACC. BONILLA (Limite de poligono)
AL OESTE 10.000 MTS. CON AVENIDA HACIENDA LOS MORALES



INDIVI

INSTITUTO PARA EL DESARROLLO INMOBILIARIO Y DE LA VIVIENDA PARA EL ESTADO DE BAJA CALIFORNIA

**MEMORIA DESCRIPTIVA DE LOTIFICACION
HACIENDA SAN MARTIN**

MANZANA 30

LOTE NO.9 MANZANA 30 SUPERFICIE: 200.000 M² USO: HABITACIONAL
MEDIDAS Y COLINDANCIAS:

AL NORTE 20.000 MTS. CON LOTE 10
AL SUR 20.000 MTS. CON LOTE 8
AL ESTE 10.000 MTS. CON FRACC. BONILLA (Limite de poligono)
AL OESTE 10.000 MTS. CON AVENIDA HACIENDA LOS MORALES

LOTE NO.10 MANZANA 30 SUPERFICIE: 200.000 M² USO: HABITACIONAL
MEDIDAS Y COLINDANCIAS:


AL NORTE 20.000 MTS. CON LOTE 11
AL SUR 20.000 MTS. CON LOTE 9
AL ESTE 10.000 MTS. CON FRACC. BONILLA (Limite de poligono)
AL OESTE 10.000 MTS. CON AVENIDA HACIENDA LOS MORALES

LOTE NO.11 MANZANA 30 SUPERFICIE: 200.000 M² USO: HABITACIONAL
MEDIDAS Y COLINDANCIAS:

AL NORTE 20.000 MTS. CON LOTE 12
AL SUR 20.000 MTS. CON LOTE 10
AL ESTE 10.000 MTS. CON FRACC. BONILLA (Limite de poligono)
AL OESTE 10.000 MTS. CON AVENIDA HACIENDA LOS MORALES

LOTE NO.12 MANZANA 30 SUPERFICIE: 200.000 M² USO: HABITACIONAL
MEDIDAS Y COLINDANCIAS:

AL NORTE 20.000 MTS. CON LOTE 13
AL SUR 20.000 MTS. CON LOTE 11
AL ESTE 10.000 MTS. CON FRACC. BONILLA (Limite de poligono)
AL OESTE 10.000 MTS. CON AVENIDA HACIENDA LOS MORALES



I N D I V I

INSTITUTO PARA EL DESARROLLO INMOBILIARIO Y DE LA VIVIENDA PARA EL ESTADO DE BAJA CALIFORNIA

**MEMORIA DESCRIPTIVA DE LOTIFICACION
HACIENDA SAN MARTIN**

MANZANA 30

=====

LOTE NO.13 MANZANA 30 SUPERFICIE: 200.000 M² USO: HABITACIONAL
MEDIDAS Y COLINDANCIAS:

AL NORTE 20.000 MTS. CON LOTE 14
AL SUR 20.000 MTS. CON LOTE 12
AL ESTE 10.000 MTS. CON FRACC. BONILLA (Limite de poligono)
AL OESTE 10.000 MTS. CON AVENIDA HACIENDA LOS MORALES

=====

LOTE NO.14 MANZANA 30 SUPERFICIE: 200.000 M² USO: HABITACIONAL
MEDIDAS Y COLINDANCIAS:

AL NORTE 20.000 MTS. CON LOTE 15
AL SUR 20.000 MTS. CON LOTE 13
AL ESTE 10.000 MTS. CON FRACC. BONILLA (Limite de poligono)
AL OESTE 10.000 MTS. CON AVENIDA HACIENDA LOS MORALES

=====

LOTE NO.15 MANZANA 30 SUPERFICIE: 200.000 M² USO: HABITACIONAL
MEDIDAS Y COLINDANCIAS:

AL NORTE 20.000 MTS. CON LOTE 16
AL SUR 20.000 MTS. CON LOTE 14
AL ESTE 10.000 MTS. CON FRACC. BONILLA (Limite de poligono)
AL OESTE 10.000 MTS. CON AVENIDA HACIENDA LOS MORALES

=====

LOTE NO.16 MANZANA 30 SUPERFICIE: 200.000 M² USO: HABITACIONAL
MEDIDAS Y COLINDANCIAS:

AL NORTE 20.000 MTS. CON LOTE 17
AL SUR 20.000 MTS. CON LOTE 15
AL ESTE 10.000 MTS. CON FRACC. BONILLA (Limite de poligono)
AL OESTE 10.000 MTS. CON AVENIDA HACIENDA LOS MORALES



GOBIERNO DEL ESTADO

INDIV

INSTITUTO PARA EL DESARROLLO INMOBILIARIO Y DE LA VIVIENDA PARA EL ESTADO DE BAJA CALIFORNIA

**MEMORIA DESCRIPTIVA DE LOTIFICACION
HACIENDA SAN MARTIN**

MANZANA 30

LOTE NO.17 MANZANA 30 SUPERFICIE: 200.000 M² USO: HABITACIONAL
MEDIDAS Y COLINDANCIAS:

AL NORTE 20.000 MTS. CON LOTE 18
AL SUR 20.000 MTS. CON LOTE 16
AL ESTE 10.000 MTS. CON FRACC. BONILLA (Limite de poligono)
AL OESTE 10.000 MTS. CON AVENIDA HACIENDA LOS MORALES

LOTE NO.18 MANZANA 30 SUPERFICIE: 200.000 M² USO: HABITACIONAL
MEDIDAS Y COLINDANCIAS:

AL NORTE 20.000 MTS. CON LOTE 19 (Area verde)
AL SUR 20.000 MTS. CON LOTE 17
AL ESTE 10.000 MTS. CON FRACC. BONILLA (Limite de poligono)
AL OESTE 10.000 MTS. CON AVENIDA HACIENDA LOS MORALES

LOTE NO.19 MANZANA 30 SUPERFICIE: 1,400.291 M² USO: AREA VERDE
MEDIDAS Y COLINDANCIAS:

AL NORTE 20.000 MTS. CON LOTE 20 (Reserva)
AL SUR 20.000 MTS. CON LOTE 18
AL ESTE 70.017 MTS. CON FRACC. BONILLA (Limite de poligono)
AL OESTE 70.012 MTS. CON AVENIDA HACIENDA LOS MORALES

LOTE NO.20 MANZANA 30 SUPERFICIE: 5,223.727 M² USO: RESERVA
MEDIDAS Y COLINDANCIAS:

AL NORTE 37.813 MTS. CON CALLE HACIENDA DEL RUBI
24.114 MTS. CON CALLE HACIENDA DEL RUBI
Lc = 6.759 MTS. CON AVENIDA HACIENDA LOS MORALES
AL SUR 20.000 MTS. CON LOTE 19 (Area verde)
AL ESTE 128.072 MTS. CON FRACC. BONILLA (Limite de poligono)
AL OESTE 130.190 MTS. CON AVENIDA HACIENDA LOS MORALES



INSTITUTO PARA EL DESARROLLO INMOBILIARIO Y DE LA VIVIENDA PARA EL ESTADO DE BAJA CALIFORNIA

INSTITUTO PARA EL DESARROLLO INMOBILIARIO Y DE LA VIVIENDA PARA EL ESTADO DE BAJA CALIFORNIA

**MEMORIA DESCRIPTIVA DE LOTIFICACION
HACIENDA SAN MARTIN**

MANZANA 31

LOTE NO.1 MANZANA 31 SUPERFICIE: 201.632 M² USO: HABITACIONAL
MEDIDAS Y COLINDANCIAS:

AL NORTE 17.572 MTS. CON CALLE HACIENDA ROSARITO
AL SUR 14.804 MTS. CON LOTE 27 (Talud)
11.880 MTS. CON LOTE 2
AL ESTE 13.687 MTS. CON CALLE HACIENDA MESILLAS

LOTE NO.2 MANZANA 31 SUPERFICIE: 196.452 M² USO: HABITACIONAL
MEDIDAS Y COLINDANCIAS:

AL NORTE 11.880 MTS. CON LOTE 1
AL SUR 20.395 MTS. CON LOTE 27 (Talud)
7.765 MTS. CON LOTE 3
AL ESTE 20.000 MTS. CON CALLE HACIENDA MESILLAS

LOTE NO.3 MANZANA 31 SUPERFICIE: 178.386 M² USO: HABITACIONAL
MEDIDAS Y COLINDANCIAS:

AL NORTE 7.765 MTS. CON LOTE 2
AL SUR 10.554 MTS. CON LOTE 4
AL ESTE 23.053 MTS. CON CALLE HACIENDA MESILLAS
AL OESTE 9.777 MTS. CON LOTE 27 (TALUD)
10.407 MTS. CON LOTE 27 (Talud)

LOTE NO.4 MANZANA 31 SUPERFICIE: 197.678 M² USO: HABITACIONAL
MEDIDAS Y COLINDANCIAS:

AL NORTE 10.554 MTS. CON LOTE 3
AL SUR 11.990 MTS. CON LOTE 5
AL ESTE 2.815 MTS. CON CALLE HACIENDA MESILLAS
14.315 MTS. CON CALLE HACIENDA MESILLAS
AL OESTE 17.010 MTS. CON LOTE 27 (Talud)



INDIVI

INSTITUTO PARA EL DESARROLLO INMOBILIARIO Y DE LA VIVIENDA PARA EL ESTADO DE BAJA CALIFORNIA

**MEMORIA DESCRIPTIVA DE LOTIFICACION
HACIENDA SAN MARTIN**

MANZANA 31

LOTE NO.5 MANZANA 31 SUPERFICIE: 191.043 M² USO: HABITACIONAL
MEDIDAS Y COLINDANCIAS:

AL NORTE 11.990 MTS. CON LOTE 4
AL SUR 13.713 MTS. CON LOTE 6
AL ESTE 4.230 MTS. CON CALLE HACIENDA MESILLAS
13.304 MTS. CON CALLE HACIENDA MESILLAS
AL OESTE 10.491 MTS. CON LOTE 27 (Talud)
1.303 MTS. CON LOTE 27 (Talud)

LOTE NO.6 MANZANA 31 SUPERFICIE: 185.632 M² USO: HABITACIONAL
MEDIDAS Y COLINDANCIAS:

AL NORTE 13.713 MTS. CON LOTE 5
AL SUR 13.890 MTS. CON LOTE 7
AL ESTE 13.450 MTS. CON CALLE HACIENDA MESILLAS
AL OESTE 13.451 MTS. CON LOTE 27 (Talud)

LOTE NO.7 MANZANA 31 SUPERFICIE: 188.005 M² USO: HABITACIONAL
MEDIDAS Y COLINDANCIAS:

AL NORTE 13.890 MTS. CON LOTE 6
AL SUR 14.066 MTS. CON LOTE 8
AL ESTE 13.450 MTS. CON CALLE HACIENDA MESILLAS
AL OESTE 13.451 MTS. CON LOTE 27 (Talud)

LOTE NO.8 MANZANA 31 SUPERFICIE: 187.225 M² USO: HABITACIONAL
MEDIDAS Y COLINDANCIAS:

AL NORTE 14.066 MTS. CON LOTE 7
AL SUR 17.182 MTS. CON LOTE 9
AL ESTE 11.983 MTS. CON CALLE HACIENDA MESILLAS
AL OESTE 12.382 MTS. CON LOTE 27 (Talud)



INDIVI

INDIVI

INSTITUTO PARA EL DESARROLLO INMOBILIARIO Y DE LA VIVIENDA PARA EL ESTADO DE BAJA CALIFORNIA

**MEMORIA DESCRIPTIVA DE LOTIFICACION
HACIENDA SAN MARTIN**

MANZANA 31

LOTE NO.9 MANZANA 31 SUPERFICIE: 194.363 M² USO: HABITACIONAL
MEDIDAS Y COLINDANCIAS:

AL NORTE 17.182 MTS. CON LOTE 8
AL SUR 15.958 MTS. CON CALLE HACIENDA LA HERRADURA
Lc = 5.641 MTS. CON CALLE HACIENDA LA HERRADURA
AL ESTE 9.222 MTS. CON CALLE HACIENDA MESILLAS
AL OESTE 8.463 MTS. CON LOTE 27 (Talud)

LOTE NO.14 MANZANA 31 SUPERFICIE: 191.965 M² USO: HABITACIONAL
MEDIDAS Y COLINDANCIAS:

AL NORTE 6.991 MTS. CON LOTE 18
AL SUR 12.195 MTS. CON CALLE HACIENDA LA HERRADURA
AL ESTE 20.679 MTS. CON LOTE 27 (Talud)
AL OESTE 20.011 MTS. CON LOTE 15

LOTE NO.15 MANZANA 31 SUPERFICIE: 180.095 M² USO: HABITACIONAL
MEDIDAS Y COLINDANCIAS:

AL NORTE 9.000 MTS. CON LOTE 18
AL SUR 9.000 MTS. CON CALLE HACIENDA LA HERRADURA
AL ESTE 20.011 MTS. CON LOTE 14
AL OESTE 20.010 MTS. CON LOTE 16

LOTE NO.16 MANZANA 31 SUPERFICIE: 180.084 M² USO: HABITACIONAL
MEDIDAS Y COLINDANCIAS:

AL NORTE 9.000 MTS. CON LOTE 18
AL SUR 9.000 MTS. CON CALLE HACIENDA LA HERRADURA
AL ESTE 20.010 MTS. CON LOTE 15
AL OESTE 20.009 MTS. CON LOTE 17

A handwritten signature in black ink, appearing to be 'J. J. J.', is written over a horizontal line.

I N D I V I D U A L

INSTITUTO PARA EL DESARROLLO INMOBILIARIO Y DE LA VIVIENDA PARA EL ESTADO DE BAJA CALIFORNIA

**MEMORIA DESCRIPTIVA DE LOTIFICACION
HACIENDA SAN MARTIN**

MANZANA 31

LOTE NO.17 MANZANA 31 SUPERFICIE: 180.185 M² USO: HABITACIONAL
MEDIDAS Y COLINDANCIAS:

AL NORTE 9.004 MTS. CON LOTE 18
AL SUR 9.007 MTS. CON CALLE HACIENDA LA HERRADURA
AL ESTE 20.009 MTS. CON LOTE 16
AL OESTE 20.008 MTS. CON CALLE HACIENDA RIO NILO

LOTE NO.18 MANZANA 31 SUPERFICIE: 263.634 M² USO: HABITACIONAL
MEDIDAS Y COLINDANCIAS:

AL NORTE 31.914 MTS. CON LOTE 19
AL SUR 9.004 MTS. CON LOTE 17
9.000 MTS. CON LOTE 16
9.000 MTS. CON LOTE 15
6.991 MTS. CON LOTE 14
AL ESTE 8.267 MTS. CON LOTE 27 (Talud)
AL OESTE 8.000 MTS. CON CALLE HACIENDA RIO NILO

LOTE NO.19 MANZANA 31 SUPERFICIE: 246.984 M² USO: HABITACIONAL
MEDIDAS Y COLINDANCIAS:

AL NORTE 29.832 MTS. CON LOTE 20
AL SUR 31.914 MTS. CON LOTE 18
AL ESTE 8.267 MTS. CON LOTE 27 (Talud)
AL OESTE 8.000 MTS. CON CALLE HACIENDA RIO NILO

LOTE NO.20 MANZANA 31 SUPERFICIE: 284.622 M² USO: HABITACIONAL
MEDIDAS Y COLINDANCIAS:

AL NORTE 26.362 MTS. CON LOTE 21
AL SUR 29.832 MTS. CON LOTE 19
AL ESTE 8.684 MTS. CON LOTE 27 (Talud)
2.049 MTS. CON LOTE 27 (Talud)
AL OESTE 10.000 MTS. CON CALLE HACIENDA RIO NILO



INDIVI

INDIVI

INSTITUTO PARA EL DESARROLLO INMOBILIARIO Y DE LA VIVIENDA PARA EL ESTADO DE BAJA CALIFORNIA

**MEMORIA DESCRIPTIVA DE LOTIFICACION
HACIENDA SAN MARTIN**

MANZANA 31

LOTE NO.21 MANZANA 31 SUPERFICIE: 530.604 M² USO: HABITACIONAL
MEDIDAS Y COLINDANCIAS:

AL NORTE 8.636 MTS. CON LOTE 27 (Talud)
AL SUR 6.830 MTS. CON CALLE HACIENDA LA CANTERA
26.362 MTS. CON LOTE 20
AL ESTE 33.669 MTS. CON LOTE 27 (Talud)
AL OESTE 23.530 MTS. CON LOTE 22
5.992 MTS. CON CALLE HACIENDA RIO NILO

LOTE NO.22 MANZANA 31 SUPERFICIE: 199.520 M² USO: HABITACIONAL
MEDIDAS Y COLINDANCIAS:

AL NORTE 8.131 MTS. CON LOTE 27 (Talud)
AL SUR 8.116 MTS. CON CALLE HACIENDA LA CANTERA
AL ESTE 23.530 MTS. CON LOTE 21
AL OESTE 26.350 MTS. CON LOTE 23

LOTE NO.23 MANZANA 31 SUPERFICIE: 222.083 M² USO: HABITACIONAL
MEDIDAS Y COLINDANCIAS:

AL NORTE 8.131 MTS. CON LOTE 27 (Talud)
AL SUR 8.116 MTS. CON CALLE HACIENDA LA CANTERA
AL ESTE 26.350 MTS. CON LOTE 22
AL OESTE 29.170 MTS. CON LOTE 24

LOTE NO.24 MANZANA 31 SUPERFICIE: 243.913 M² USO: HABITACIONAL
MEDIDAS Y COLINDANCIAS:

AL NORTE 6.903 MTS. CON LOTE 27 (Talud)
1.563 MTS. CON LOTE 27 (Talud)
AL SUR 8.116 MTS. CON CALLE HACIENDA LA CANTERA
AL ESTE 29.170 MTS. CON LOTE 23
AL OESTE 30.779 MTS. CON LOTE 25



INDIVI

INSTITUTO PARA EL DESARROLLO INMOBILIARIO Y DE LA VIVIENDA PARA EL ESTADO DE BAJA CALIFORNIA

**MEMORIA DESCRIPTIVA DE LOTIFICACION
HACIENDA SAN MARTIN**

MANZANA 31

LOTE NO.25 MANZANA 31 SUPERFICIE: 225.436 M² USO: HABITACIONAL
MEDIDAS Y COLINDANCIAS:

AL NORTE 10.351 MTS. CON LOTE 27 (Talud)
AL SUR 8.116 MTS. CON CALLE HACIENDA LA CANTERA
AL ESTE 30.779 MTS. CON LOTE 24
AL OESTE 25.580 MTS. CON LOTE 27 (Talud)

LOTE NO.26 MANZANA 31 SUPERFICIE: 309.260 M² USO: HABITACIONAL
MEDIDAS Y COLINDANCIAS:

AL NORTE 46.174 MTS. CON CALLE HACIENDA ROSARITO
AL SUR 14.683 MTS. CON LOTE 27 (Talud)
15.418 MTS. CON CALLE HACIENDA LA CANTERA
AL ESTE 8.728 MTS. CON LOTE 27 (Talud)
26.867 MTS. CON LOTE 27 (Talud)



INDIVI

INSTITUTO PARA EL DESARROLLO INMOBILIARIO Y DE LA VIVIENDA PARA EL ESTADO DE BAJA CALIFORNIA

**MEMORIA DESCRIPTIVA DE LOTIFICACION
HACIENDA SAN MARTIN**

MANZANA 31

LOTE NO.27 MANZANA 31 SUPERFICIE: 1,200.049 M² USO: TALUD
MEDIDAS Y COLINDANCIAS:

AL NORTE 20.395 MTS. CON LOTE 2
14.804 MTS. CON LOTE 1
4.620 MTS. CON CALLE HACIENDA ROSARITO
14.683 MTS. CON LOTE 26
AL SUR 2.029 MTS. CON CALLE HACIENDA LA CANTERA
10.351 MTS. CON LOTE 25
1.563 MTS. CON LOTE 24
6.903 MTS. CON LOTE 24
8.131 MTS. CON LOTE 23
8.131 MTS. CON LOTE 22
8.636 MTS. CON LOTE 21
2.767 MTS. CON CALLE HACIENDA LA HERRADURA
AL ESTE 10.407 MTS. CON LOTE 3
9.777 MTS. CON LOTE 3
25.580 MTS. CON LOTE 25
8.463 MTS. CON LOTE 9
12.382 MTS. CON LOTE 8
13.451 MTS. CON LOTE 7
13.451 MTS. CON LOTE 6
1.303 MTS. CON LOTE 5
10.491 MTS. CON LOTE 5
17.010 MTS. CON LOTE 4
AL OESTE 8.728 MTS. CON LOTE 26
26.867 MTS. CON LOTE 26
33.669 MTS. CON LOTE 21
2.049 MTS. CON LOTE 20
8.684 MTS. CON LOTE 20
8.267 MTS. CON LOTE 19
8.267 MTS. CON LOTE 18
20.679 MTS. CON LOTE 14



INDIVI



INDIVI

INSTITUTO PARA EL DESARROLLO INMOBILIARIO Y DE LA VIVIENDA PARA EL ESTADO DE BAJA CALIFORNIA

**MEMORIA DESCRIPTIVA DE LOTIFICACION
HACIENDA SAN MARTIN**

MANZANA 32

LOTE NO.1 MANZANA 32 SUPERFICIE: 224.017 M² USO: HABITACIONAL
MEDIDAS Y COLINDANCIAS:

AL NORTE Lc = 3.023 MTS. CON CALLE HACIENDA MESILLAS
AL SUR 9.539 MTS. CON LOTE 2
AL ESTE 34.530 MTS. CON CALLE HACIENDA MESILLAS
AL OESTE 8.882 MTS. CON LOTE 17 (Talud)
19.009 MTS. CON LOTE 17 (Talud)
10.128 MTS. CON LOTE 17 (Talud)

LOTE NO.2 MANZANA 32 SUPERFICIE: 184.508 M² USO: HABITACIONAL
MEDIDAS Y COLINDANCIAS:

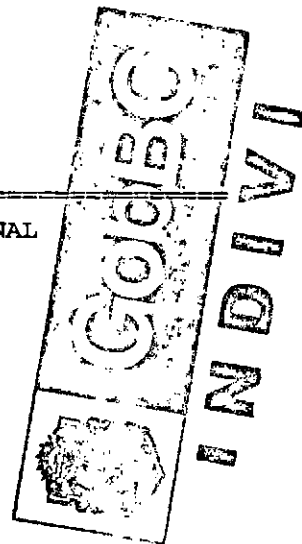
AL NORTE 9.539 MTS. CON LOTE 1
AL SUR 10.962 MTS. CON LOTE 3
AL ESTE 18.000 MTS. CON CALLE HACIENDA MESILLAS
AL OESTE 18.056 MTS. CON LOTE 17 (Talud)

LOTE NO.3 MANZANA 32 SUPERFICIE: 197.766 M² USO: HABITACIONAL
MEDIDAS Y COLINDANCIAS:

AL NORTE 10.962 MTS. CON LOTE 2
AL SUR 12.305 MTS. CON LOTE 4
AL ESTE 17.000 MTS. CON CALLE HACIENDA MESILLAS
AL OESTE 17.053 MTS. CON LOTE 17 (Talud)

LOTE NO.4 MANZANA 32 SUPERFICIE: 198.738 M² USO: HABITACIONAL
MEDIDAS Y COLINDANCIAS:

AL NORTE 12.305 MTS. CON LOTE 3
AL SUR 14.294 MTS. CON LOTE 5
AL ESTE 1.880 MTS. CON CALLE HACIENDA MESILLAS
13.145 MTS. CON CALLE HACIENDA MESILLAS
AL OESTE 15.047 MTS. CON LOTE 17 (Talud)



INDIVI

INSTITUTO PARA EL DESARROLLO INMOBILIARIO Y DE LA VIVIENDA PARA EL ESTADO DE BAJA CALIFORNIA

**MEMORIA DESCRIPTIVA DE LOTIFICACION
HACIENDA SAN MARTIN**

MANZANA 32

LOTE NO.5 MANZANA 32 SUPERFICIE: 235.172 M² USO: HABITACIONAL
MEDIDAS Y COLINDANCIAS:

AL NORTE 14.294 MTS. CON LOTE 4
AL SUR 19.505 MTS. CON LOTE 6
AL ESTE 13.942 MTS. CON CALLE HACIENDA MESILLAS
AL OESTE 14.582 MTS. CON LOTE 17 (Talud)

LOTE NO.6 MANZANA 32 SUPERFICIE: 228.577 M² USO: HABITACIONAL
MEDIDAS Y COLINDANCIAS:


AL NORTE 19.505 MTS. CON LOTE 5
AL SUR 23.740 MTS. CON CALLE HACIENDA LA ESCONDIDA
AL ESTE 9.868 MTS. CON CALLE HACIENDA MESILLAS
AL OESTE 11.975 MTS. CON LOTE 17 (Talud)

LOTE NO.10 MANZANA 32 SUPERFICIE: 187.252 M² USO: HABITACIONAL
MEDIDAS Y COLINDANCIAS:

AL NORTE 9.726 MTS. CON LOTE 13
AL SUR 8.999 MTS. CON CALLE HACIENDA LA ESCONDIDA
AL ESTE 20.013 MTS. CON LOTE 17 (Talud)
AL OESTE 20.000 MTS. CON LOTE 11

LOTE NO.11 MANZANA 32 SUPERFICIE: 180.000 M² USO: HABITACIONAL
MEDIDAS Y COLINDANCIAS:

AL NORTE 9.000 MTS. CON LOTE 13
AL SUR 9.000 MTS. CON CALLE HACIENDA LA ESCONDIDA
AL ESTE 20.000 MTS. CON LOTE 10
AL OESTE 20.000 MTS. CON LOTE 12



INDIV INDIVI

INSTITUTO PARA EL DESARROLLO INMOBILIARIO Y DE LA VIVIENDA PARA EL ESTADO DE BAJA CALIFORNIA

**MEMORIA DESCRIPTIVA DE LOTIFICACION
HACIENDA SAN MARTIN**

MANZANA 32

LOTE NO.12 MANZANA 32 SUPERFICIE: 203.540 M² USO: HABITACIONAL
MEDIDAS Y COLINDANCIAS:

AL NORTE 5.086 MTS. CON LOTE 13
AL SUR Lc = 6.193 MTS. CON CALLE HACIENDA LA ESCONDIDA
10.824 MTS. CON CALLE HACIENDA LA ESCONDIDA
AL ESTE 20.000 MTS. CON LOTE 11
AL OESTE 17.689 MTS. CON CALLE HACIENDA LA ESCONDIDA

LOTE NO.13 MANZANA 32 SUPERFICIE: 181.994 M² USO: HABITACIONAL
MEDIDAS Y COLINDANCIAS:

AL NORTE 20.006 MTS. CON LOTE 14
AL SUR 5.086 MTS. CON LOTE 12
9.000 MTS. CON LOTE 11
9.726 MTS. CON LOTE 10
AL ESTE 7.621 MTS. CON LOTE 17 (Talud)
AL OESTE 10.099 MTS. CON CALLE HACIENDA LA ESCONDIDA

LOTE NO.14 MANZANA 32 SUPERFICIE: 181.662 M² USO: HABITACIONAL
MEDIDAS Y COLINDANCIAS:

AL NORTE 16.326 MTS. CON LOTE 15
AL SUR 20.006 MTS. CON LOTE 13
AL ESTE 10.038 MTS. CON LOTE 17 (Talud)
AL OESTE 10.986 MTS. CON CALLE HACIENDA LA ESCONDIDA

LOTE NO.15 MANZANA 32 SUPERFICIE: 181.500 M² USO: HABITACIONAL
MEDIDAS Y COLINDANCIAS:

AL NORTE 11.597 MTS. CON LOTE 16
AL SUR 16.326 MTS. CON LOTE 14
AL ESTE 13.054 MTS. CON LOTE 17 (Talud)
AL OESTE 14.282 MTS. CON CALLE HACIENDA LA ESCONDIDA



INDIVI

INDIVI

INSTITUTO PARA EL DESARROLLO INMOBILIARIO Y DE LA VIVIENDA PARA EL ESTADO DE BAJA CALIFORNIA

**MEMORIA DESCRIPTIVA DE LOTIFICACION
HACIENDA SAN MARTIN**

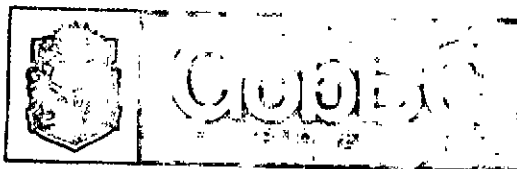
MANZANA 32

LOTE NO.16 MANZANA 32 SUPERFICIE: 225.792 M² USO: HABITACIONAL
MEDIDAS Y COLINDANCIAS:

AL NORTE 3.507 MTS. CON LOTE 17 (Talud)
AL SUR 11.597 MTS. CON LOTE 15
AL ESTE 11.065 MTS. CON LOTE 17 (Talud)
10.769 MTS. CON LOTE 17 (Talud)
9.425 MTS. CON LOTE 17 (Talud)
AL OESTE 35.215 MTS. CON CALLE HACIENDA LA ESCONDIDA

LOTE NO.17 MANZANA 32 SUPERFICIE: 904.489 M² USO: TALUD
MEDIDAS Y COLINDANCIAS:

AL SUR 2.187 MTS. CON CALLE HACIENDA LA ESCONDIDA
3.507 MTS. CON LOTE 16
AL ESTE 8.882 MTS. CON LOTE 1
19.009 MTS. CON LOTE 1
10.128 MTS. CON LOTE 1
18.056 MTS. CON LOTE 2
17.053 MTS. CON LOTE 3
15.047 MTS. CON LOTE 4
14.582 MTS. CON LOTE 5
11.975 MTS. CON LOTE 6
AL OESTE 31.418 MTS. CON CALLE HACIENDA LA ESCONDIDA
Lc = 5.120 MTS. CON CALLE HACIENDA LA ESCONDIDA
20.013 MTS. CON LOTE 10
7.621 MTS. CON LOTE 13
10.038 MTS. CON LOTE 14
13.054 MTS. CON LOTE 15
11.065 MTS. CON LOTE 16
10.769 MTS. CON LOTE 16
9.425 MTS. CON LOTE 16



INDIVI
INDIVI

INSTITUTO PARA EL DESARROLLO INMOBILIARIO Y DE LA VIVIENDA PARA EL ESTADO DE BAJA CALIFORNIA

**MEMORIA DESCRIPTIVA DE LOTIFICACION
HACIENDA SAN MARTIN**

MANZANA 33

LOTE NO.1 MANZANA 33 SUPERFICIE: 200.000 M² USO: HABITACIONAL
MEDIDAS Y COLINDANCIAS:

AL NORTE 20.000 MTS. CON FRACC. LOS ALCATRACES (Lim. De Pol.)
AL SUR 20.000 MTS. CON LOTE 2
AL ESTE 10.000 MTS. CON PRIVADA HACIENDA MESILLAS
AL OESTE 10.000 MTS. CON LOTE 10 (Talud)

LOTE NO.2 MANZANA 33 SUPERFICIE: 200.000 M² USO: HABITACIONAL
MEDIDAS Y COLINDANCIAS:

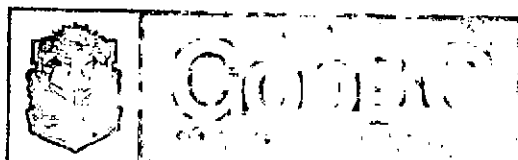
AL NORTE 20.000 MTS. CON LOTE 1
AL SUR 20.000 MTS. CON LOTE 3
AL ESTE 10.000 MTS. CON PRIVADA HACIENDA MESILLAS
AL OESTE 10.000 MTS. CON LOTE 10 (Talud)

LOTE NO.3 MANZANA 33 SUPERFICIE: 200.000 M² USO: HABITACIONAL
MEDIDAS Y COLINDANCIAS:

AL NORTE 20.000 MTS. CON LOTE 2
AL SUR 20.000 MTS. CON LOTE 4
AL ESTE 10.000 MTS. CON PRIVADA HACIENDA MESILLAS
AL OESTE 10.000 MTS. CON LOTE 10 (Talud)

LOTE NO.4 MANZANA 33 SUPERFICIE: 200.000 M² USO: HABITACIONAL
MEDIDAS Y COLINDANCIAS:

AL NORTE 20.000 MTS. CON LOTE 3
AL SUR 20.000 MTS. CON LOTE 5
AL ESTE 10.000 MTS. CON PRIVADA HACIENDA MESILLAS
AL OESTE 10.000 MTS. CON LOTE 10 (Talud)



I N D I V I D U A L

INSTITUTO PARA EL DESARROLLO INMOBILIARIO Y DE LA VIVIENDA PARA EL ESTADO DE BAJA CALIFORNIA

**MEMORIA DESCRIPTIVA DE LOTIFICACION
HACIENDA SAN MARTIN**

MANZANA 33

LOTE NO.5 MANZANA 33 SUPERFICIE: 200.000 M² USO: HABITACIONAL
MEDIDAS Y COLINDANCIAS:

AL NORTE 20.000 MTS. CON LOTE 4
AL SUR 20.000 MTS. CON LOTE 6
AL ESTE 10.000 MTS. CON PRIVADA HACIENDA MESILLAS
AL OESTE 10.000 MTS. CON LOTE 10 (Talud)

LOTE NO.6 MANZANA 33 SUPERFICIE: 200.000 M² USO: HABITACIONAL
MEDIDAS Y COLINDANCIAS:

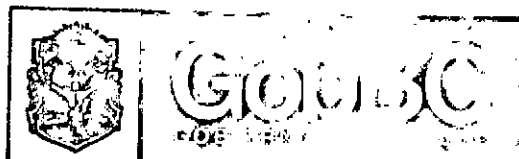
AL NORTE 20.000 MTS. CON LOTE 5
AL SUR 20.000 MTS. CON LOTE 7
AL ESTE 10.000 MTS. CON PRIVADA HACIENDA MESILLAS
AL OESTE 10.000 MTS. CON LOTE 10 (Talud)

LOTE NO.7 MANZANA 33 SUPERFICIE: 160.000 M² USO: HABITACIONAL
MEDIDAS Y COLINDANCIAS:

AL NORTE 20.000 MTS. CON LOTE 6
AL SUR 20.000 MTS. CON LOTE 8
AL ESTE 8.000 MTS. CON PRIVADA HACIENDA MESILLAS
AL OESTE 8.000 MTS. CON LOTE 10 (Talud)

LOTE NO.8 MANZANA 33 SUPERFICIE: 160.000 M² USO: HABITACIONAL
MEDIDAS Y COLINDANCIAS:

AL NORTE 20.000 MTS. CON LOTE 7
AL SUR 20.000 MTS. CON LOTE 9
AL ESTE 8.000 MTS. CON PRIVADA HACIENDA MESILLAS
AL OESTE 8.000 MTS. CON LOTE 10 (Talud)



INDIVI

INSTITUTO PARA EL DESARROLLO INMOBILIARIO Y DE LA VIVIENDA PARA EL ESTADO DE BAJA CALIFORNIA

**MEMORIA DESCRIPTIVA DE LOTIFICACION
HACIENDA SAN MARTIN**

MANZANA 33

LOTE NO.9 MANZANA 33 SUPERFICIE: 174.352 M² USO: HABITACIONAL
MEDIDAS Y COLINDANCIAS:

AL NORTE 20.000 MTS. CON LOTE 8
AL SUR 20.000 MTS. CON LOTE 10 (Talud)
AL ESTE 8.734 MTS. CON PRIVADA HACIENDA MESILLAS
AL OESTE 8.701 MTS. CON LOTE 10 (Talud)

LOTE NO.10 MANZANA 33 SUPERFICIE: 4,757.451 M² USO: TALUD
MEDIDAS Y COLINDANCIAS:

AL NORTE 18.298 MTS. CON ERACC. LOS ALCATRACES (Lim.De Pol.)
20.000 MTS. CON LOTE 9
12.000 MTS. CON PRIVADA HACIENDA MESILLAS
9.000 MTS. CON LOTE 11
9.000 MTS. CON LOTE 12
9.000 MTS. CON LOTE 13
9.000 MTS. CON LOTE 14
14.158 MTS. CON LOTE 15
AL SUR 74.713 MTS. CON LOTE 16 (Paso de Servicio)
34.448 MTS. CON CALLE HACIENDA TRINIDAD
AL ESTE 10.000 MTS. CON LOTE 1
10.000 MTS. CON LOTE 2
10.000 MTS. CON LOTE 3
10.000 MTS. CON LOTE 4
10.000 MTS. CON LOTE 5
10.000 MTS. CON LOTE 6
8.000 MTS. CON LOTE 7
8.000 MTS. CON LOTE 8
8.701 MTS. CON LOTE 9
8.815 MTS. CON CALLE HACIENDA LA ESCONDIDA
39.023 MTS. CON LOTE 16 (Paso de Servicio)
AL OESTE 147.871 MTS. CON PARCELA 7 (Limite de Poligono)



I N D I V I D U A L

INSTITUTO PARA EL DESARROLLO INMOBILIARIO Y DE LA VIVIENDA PARA EL ESTADO DE BAJA CALIFORNIA

**MEMORIA DESCRIPTIVA DE LOTIFICACION
HACIENDA SAN MARTIN**

MANZANA 33

LOTE NO.11 MANZANA 33 SUPERFICIE: 180.000 M² USO: HABITACIONAL
MEDIDAS Y COLINDANCIAS:

AL NORTE 9.000 MTS. CON CALLE HACIENDA MESILLAS
AL SUR 9.000 MTS. CON LOTE 10 (Talud)
AL ESTE 20.000 MTS. CON LOTE 12
AL OESTE 20.000 MTS. CON PRIVADA HACIENDA MESILLAS

LOTE NO.12 MANZANA 33 SUPERFICIE: 180.000 M² USO: HABITACIONAL
MEDIDAS Y COLINDANCIAS:

AL NORTE 9.000 MTS. CON CALLE HACIENDA MESILLAS
AL SUR 9.000 MTS. CON LOTE 10 (Talud)
AL ESTE 20.000 MTS. CON LOTE 13
AL OESTE 20.000 MTS. CON LOTE 11

LOTE NO.13 MANZANA 33 SUPERFICIE: 180.000 M² USO: HABITACIONAL
MEDIDAS Y COLINDANCIAS:

AL NORTE 9.000 MTS. CON CALLE HACIENDA MESILLAS
AL SUR 9.000 MTS. CON LOTE 10 (Talud)
AL ESTE 20.000 MTS. CON LOTE 14
AL OESTE 20.000 MTS. CON LOTE 12

LOTE NO.14 MANZANA 33 SUPERFICIE: 180.000 M² USO: HABITACIONAL
MEDIDAS Y COLINDANCIAS:

AL NORTE 9.000 MTS. CON CALLE HACIENDA MESILLAS
AL SUR 9.000 MTS. CON LOTE 10 (Talud)
AL ESTE 20.000 MTS. CON LOTE 15
AL OESTE 20.000 MTS. CON LOTE 13



INDIVI

INDIVI

INSTITUTO PARA EL DESARROLLO INMOBILIARIO Y DE LA VIVIENDA PARA EL ESTADO DE BAJA CALIFORNIA

**MEMORIA DESCRIPTIVA DE LOTIFICACION
HACIENDA SAN MARTIN**

MANZANA 33

LOTE NO.15 MANZANA 33 SUPERFICIE: 173.273 M² USO: HABITACIONAL
MEDIDAS Y COLINDANCIAS:

AL NORTE 1.080 MTS. CON CALLE HACIENDA MESILLAS
AL SUR 14.158 MTS. CON LOTE 10 (Talud)
AL ESTE 3.783 MTS. CON CALLE HACIENDA MESILLAS
20.616 MTS. CON CALLE HACIENDA LA ESCONDIDA
AL OESTE 20.000 MTS. CON LOTE 14

LOTE NO.16 MANZANA 33 SUPERFICIE: 551.586 M² USO: PASO DE SERVICIO
MEDIDAS Y COLINDANCIAS:

AL NORTE 74.713 MTS. CON LOTE 10 (Talud)
AL SUR 5.012 MTS. CON CALLE HACIENDA TRINIDAD
11.293 MTS. CON LOTE 17
8.210 MTS. CON LOTE 18
8.210 MTS. CON LOTE 19
8.210 MTS. CON LOTE 20
8.210 MTS. CON LOTE 21
27.681 MTS. CON LOTE 52
AL ESTE 35.084 MTS. CON LOTE 17
5.190 MTS. CON CALLE HACIENDA LA ESCONDIDA
AL OESTE 39.023 MTS. CON LOTE 10 (Talud)

LOTE NO.17 MANZANA 33 SUPERFICIE: 353.504 M² USO: HABITACIONAL
MEDIDAS Y COLINDANCIAS:

AL NORTE 11.293 MTS. CON LOTE 16 (Paso de Servicio)
AL SUR 8.413 MTS. CON CALLE HACIENDA TRINIDAD
AL ESTE 37.492 MTS. CON LOTE 18
AL OESTE 35.084 MTS. CON LOTE 16 (Paso de Servicio)



INDIVI

INSTITUTO PARA EL DESARROLLO INMOBILIARIO Y DE LA VIVIENDA PARA EL ESTADO DE BAJA CALIFORNIA

**MEMORIA DESCRIPTIVA DE LOTIFICACION
HACIENDA SAN MARTIN**

MANZANA 33

LOTE NO.18 MANZANA 33 SUPERFICIE: 307.192 M² USO: HABITACIONAL
MEDIDAS Y COLINDANCIAS:

AL NORTE 8.210 MTS. CON LOTE 16 (Paso de Servicio)
AL SUR 8.000 MTS. CON CALLE HACIENDA TRINIDAD
AL ESTE 39.306 MTS. CON LOTE 19
AL OESTE 37.492 MTS. CON LOTE 17

LOTE NO.19 MANZANA 33 SUPERFICIE: 321.698 M² USO: HABITACIONAL
MEDIDAS Y COLINDANCIAS:

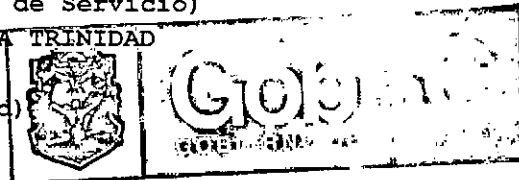
AL NORTE 8.210 MTS. CON LOTE 16 (Paso de Servicio)
AL SUR 8.000 MTS. CON CALLE HACIENDA TRINIDAD
AL ESTE 41.119 MTS. CON LOTE 20
AL OESTE 39.306 MTS. CON LOTE 18

LOTE NO.20 MANZANA 33 SUPERFICIE: 336.203 M² USO: HABITACIONAL
MEDIDAS Y COLINDANCIAS:

AL NORTE 8.210 MTS. CON LOTE 16 (Paso de Servicio)
AL SUR 8.000 MTS. CON CALLE HACIENDA TRINIDAD
AL ESTE 42.932 MTS. CON LOTE 21
AL OESTE 41.119 MTS. CON LOTE 19

LOTE NO.21 MANZANA 33 SUPERFICIE: 350.709 M² USO: HABITACIONAL
MEDIDAS Y COLINDANCIAS:

AL NORTE 8.210 MTS. CON LOTE 16 (Paso de Servicio)
AL SUR 8.000 MTS. CON CALLE HACIENDA TRINIDAD
AL ESTE 30.480 MTS. CON LOTE 22
11.645 MTS. CON LOTE 53 (Talud)
2.620 MTS. CON LOTE 52
AL OESTE 42.932 MTS. CON LOTE 20



INDIVI



INDIVI

INSTITUTO PARA EL DESARROLLO INMOBILIARIO Y DE LA VIVIENDA PARA EL ESTADO DE BAJA CALIFORNIA

**MEMORIA DESCRIPTIVA DE LOTIFICACION
HACIENDA SAN MARTIN**

MANZANA 33

LOTE NO.22 MANZANA 33 SUPERFICIE: 531.355 M² USO: HABITACIONAL
MEDIDAS Y COLINDANCIAS:

AL SUR 6.866 MTS. CON CALLE HACIENDA TRINIDAD
20.000 MTS. CON LOTE 23
AL ESTE 11.119 MTS. CON LOTE 53 (Talud)
25.977 MTS. CON LOTE 53 (Talud)
AL OESTE 30.480 MTS. CON LOTE 21
4.387 MTS. CON CALLE HACIENDA TRINIDAD

LOTE NO.23 MANZANA 33 SUPERFICIE: 199.998 M² USO: HABITACIONAL
MEDIDAS Y COLINDANCIAS:

AL NORTE 20.000 MTS. CON LOTE 22
AL SUR 20.000 MTS. CON LOTE 24
AL ESTE 10.000 MTS. CON LOTE 53 (Talud)
AL OESTE 10.000 MTS. CON CALLE HACIENDA TRINIDAD

LOTE NO.24 MANZANA 33 SUPERFICIE: 199.998 M² USO: HABITACIONAL
MEDIDAS Y COLINDANCIAS:

AL NORTE 20.000 MTS. CON LOTE 23
AL SUR 20.000 MTS. CON LOTE 25
AL ESTE 10.000 MTS. CON LOTE 53 (Talud)
AL OESTE 10.000 MTS. CON CALLE HACIENDA TRINIDAD

LOTE NO.25 MANZANA 33 SUPERFICIE: 199.998 M² USO: HABITACIONAL
MEDIDAS Y COLINDANCIAS:

AL NORTE 20.000 MTS. CON LOTE 24
AL SUR 20.000 MTS. CON LOTE 26
AL ESTE 10.000 MTS. CON LOTE 53 (Talud)
AL OESTE 10.000 MTS. CON CALLE HACIENDA TRINIDAD



INDIVI INDIVI

Ave. Instituto Politécnico Nacional No. 1351 Col. Garita de Otay C.P. 22509 Delegación Centenario
Tijuana Baja California. Teléfono (664) 615 14 00

INSTITUTO PARA EL DESARROLLO INMOBILIARIO Y DE LA VIVIENDA PARA EL ESTADO DE BAJA CALIFORNIA

**MEMORIA DESCRIPTIVA DE LOTIFICACION
HACIENDA SAN MARTIN**

MANZANA 33

LOTE NO.26 MANZANA 33 SUPERFICIE: 199.998 M² USO: HABITACIONAL
MEDIDAS Y COLINDANCIAS:

AL NORTE 20.000 MTS. CON LOTE 25
AL SUR 20.000 MTS. CON LOTE 27
AL ESTE 10.000 MTS. CON LOTE 53 (Talud)
AL OESTE 10.000 MTS. CON CALLE HACIENDA TRINIDAD

LOTE NO.27 MANZANA 33 SUPERFICIE: 199.998 M² USO: HABITACIONAL
MEDIDAS Y COLINDANCIAS:

AL NORTE 20.000 MTS. CON LOTE 26
AL SUR 20.000 MTS. CON LOTE 28
AL ESTE 10.000 MTS. CON LOTE 53 (Talud)
AL OESTE 10.000 MTS. CON CALLE HACIENDA TRINIDAD

LOTE NO.28 MANZANA 33 SUPERFICIE: 281.790 M² USO: HABITACIONAL
MEDIDAS Y COLINDANCIAS:

AL NORTE 20.000 MTS. CON LOTE 27
AL SUR 20.000 MTS. CON LOTE 29
AL ESTE 7.590 MTS. CON LOTE 53 (Talud)
12.590 MTS. CON LOTE 53 (Talud)
AL OESTE 6.500 MTS. CON CALLE HACIENDA TRINIDAD
1.500 MTS. CON CALLE HACIENDA TRINIDAD

LOTE NO.29 MANZANA 33 SUPERFICIE: 199.997 M² USO: HABITACIONAL
MEDIDAS Y COLINDANCIAS:

AL NORTE 20.000 MTS. CON LOTE 28
AL SUR 20.000 MTS. CON LOTE 30
AL ESTE 10.000 MTS. CON LOTE 53 (Talud)
AL OESTE 10.000 MTS. CON CALLE HACIENDA TRINIDAD



INSTITUTO PARA EL DESARROLLO INMOBILIARIO Y DE LA VIVIENDA PARA EL ESTADO DE BAJA CALIFORNIA

**MEMORIA DESCRIPTIVA DE LOTIFICACION
HACIENDA SAN MARTIN**

MANZANA 33

=====

LOTE NO.30 MANZANA 33 SUPERFICIE: 199.997 M² USO: HABITACIONAL
MEDIDAS Y COLINDANCIAS:

AL NORTE 20.000 MTS. CON LOTE 29
AL SUR 20.000 MTS. CON LOTE 31
AL ESTE 10.000 MTS. CON LOTE 53 (Talud)
AL OESTE 10.000 MTS. CON CALLE HACIENDA TRINIDAD

=====

LOTE NO.31 MANZANA 33 SUPERFICIE: 238.100 M² USO: HABITACIONAL
MEDIDAS Y COLINDANCIAS:

AL NORTE 20.000 MTS. CON LOTE 30
AL SUR 17.805 MTS. CON CALLE HACIENDA LA CANTERA
4.867 MTS. CON LOTE 53 (Talud)
AL ESTE 7.088 MTS. CON LOTE 53 (Talud)
AL OESTE 13.108 MTS. CON CALLE HACIENDA TRINIDAD

=====

LOTE NO.32 MANZANA 33 SUPERFICIE: 301.950 M² USO: HABITACIONAL
MEDIDAS Y COLINDANCIAS:

AL NORTE 4.042 MTS. CON LOTE 53 (Talud)
AL SUR 12.589 MTS. CON CALLE HACIENDA LA CANTERA
AL ESTE 14.552 MTS. CON LOTE 53 (Talud)
20.000 MTS. CON LOTE 33
6.179 MTS. CON LOTE 44
AL OESTE 35.784 MTS. CON LOTE 53 (Talud)

=====

LOTE NO.33 MANZANA 33 SUPERFICIE: 200.000 M² USO: HABITACIONAL
MEDIDAS Y COLINDANCIAS:

AL NORTE 10.000 MTS. CON LOTE 44
AL SUR 10.000 MTS. CON CALLE HACIENDA LA CANTERA
AL ESTE 20.000 MTS. CON LOTE 34
AL OESTE 20.000 MTS. CON LOTE 32

INDIVI

INSTITUTO PARA EL DESARROLLO INMOBILIARIO Y DE LA VIVIENDA PARA EL ESTADO DE BAJA CALIFORNIA

**MEMORIA DESCRIPTIVA DE LOTIFICACION
HACIENDA SAN MARTIN**

MANZANA 33

LOTE NO.34 MANZANA 33 SUPERFICIE: 200.000 M² USO: HABITACIONAL
MEDIDAS Y COLINDANCIAS:

AL NORTE 10.000 MTS. CON LOTE 44
AL SUR 10.000 MTS. CON CALLE HACIENDA LA CANTERA
AL ESTE 20.000 MTS. CON LOTE 35
AL OESTE 20.000 MTS. CON LOTE 33

LOTE NO.35 MANZANA 33 SUPERFICIE: 200.000 M² USO: HABITACIONAL
MEDIDAS Y COLINDANCIAS:

AL NORTE 10.000 MTS. CON LOTE 44
AL SUR 10.000 MTS. CON CALLE HACIENDA LA CANTERA
AL ESTE 20.000 MTS. CON LOTE 36
AL OESTE 20.000 MTS. CON LOTE 34

LOTE NO.36 MANZANA 33 SUPERFICIE: 227.757 M² USO: HABITACIONAL
MEDIDAS Y COLINDANCIAS:

AL NORTE Lc = 10.241 MTS. CON CALLE HACIENDA LA ESCONDIDA
AL SUR 10.000 MTS. CON CALLE HACIENDA LA CANTERA
AL ESTE 23.822 MTS. CON LOTE 37
AL OESTE 20.000 MTS. CON LOTE 35
2.895 MTS. CON LOTE 44

LOTE NO.37 MANZANA 33 SUPERFICIE: 332.348 M² USO: HABITACIONAL
MEDIDAS Y COLINDANCIAS:

AL NORTE Lc = 2.482 MTS. CON CALLE HACIENDA LA ESCONDIDA
AL SUR 16.077 MTS. CON CALLE HACIENDA ROSARITO
10.939 MTS. CON CALLE HACIENDA LA CANTERA
AL ESTE 21.119 MTS. CON LOTE 38
AL OESTE 23.822 MTS. CON LOTE 36





INDIVI

INSTITUTO PARA EL DESARROLLO INMOBILIARIO Y DE LA VIVIENDA PARA EL ESTADO DE BAJA CALIFORNIA

**MEMORIA DESCRIPTIVA DE LOTIFICACION
HACIENDA SAN MARTIN**

MANZANA 33

LOTE NO.38 MANZANA 33 SUPERFICIE: 202.085 M² USO: HABITACIONAL
MEDIDAS Y COLINDANCIAS:

AL NORTE Lc = 5.830 MTS. CON CALLE HACIENDA LA ESCONDIDA
4.316 MTS. CON CALLE HACIENDA LA ESCONDIDA
AL SUR 10.000 MTS. CON CALLE HACIENDA ROSARITO
AL ESTE 20.000 MTS. CON LOTE 39
AL OESTE 21.119 MTS. CON LOTE 37

LOTE NO.39 MANZANA 33 SUPERFICIE: 199.998 M² USO: HABITACIONAL
MEDIDAS Y COLINDANCIAS:


AL NORTE 10.000 MTS. CON CALLE HACIENDA LA ESCONDIDA
AL SUR 10.000 MTS. CON CALLE HACIENDA ROSARITO
AL ESTE 20.000 MTS. CON LOTE 40
AL OESTE 20.000 MTS. CON LOTE 38

LOTE NO.40 MANZANA 33 SUPERFICIE: 199.998 M² USO: HABITACIONAL
MEDIDAS Y COLINDANCIAS:

AL NORTE 10.000 MTS. CON CALLE HACIENDA LA ESCONDIDA
AL SUR 10.000 MTS. CON CALLE HACIENDA ROSARITO
AL ESTE 20.000 MTS. CON LOTE 41
AL OESTE 20.000 MTS. CON LOTE 39

LOTE NO.41 MANZANA 33 SUPERFICIE: 199.998 M² USO: HABITACIONAL
MEDIDAS Y COLINDANCIAS:

AL NORTE 10.000 MTS. CON CALLE HACIENDA LA ESCONDIDA
AL SUR 10.000 MTS. CON CALLE HACIENDA ROSARITO
AL ESTE 20.000 MTS. CON LOTE 42
AL OESTE 20.000 MTS. CON LOTE 40



INDIVIVI

INSTITUTO PARA EL DESARROLLO INMOBILIARIO Y DE LA VIVIENDA PARA EL ESTADO DE BAJA CALIFORNIA

**MEMORIA DESCRIPTIVA DE LOTIFICACION
HACIENDA SAN MARTIN**

MANZANA 33

LOTE NO.42 MANZANA 33 SUPERFICIE: 199.998 M² USO: HABITACIONAL
MEDIDAS Y COLINDANCIAS:

AL NORTE 10.000 MTS. CON CALLE HACIENDA LA ESCONDIDA
AL SUR 10.000 MTS. CON CALLE HACIENDA ROSARITO
AL ESTE 20.000 MTS. CON LOTE 43
AL OESTE 20.000 MTS. CON LOTE 41

LOTE NO.43 MANZANA 33 SUPERFICIE: 206.338 M² USO: HABITACIONAL
MEDIDAS Y COLINDANCIAS:

AL NORTE 10.370 MTS. CON CALLE HACIENDA LA ESCONDIDA
AL SUR 10.264 MTS. CON CALLE HACIENDA ROSARITO
AL ESTE 20.000 MTS. CON CALLE HACIENDA MESILLAS
AL OESTE 20.000 MTS. CON LOTE 42

LOTE NO.44 MANZANA 33 SUPERFICIE: 369.189 M² USO: HABITACIONAL
MEDIDAS Y COLINDANCIAS:

AL NORTE 18.149 MTS. CON LOTE 45
AL SUR 10.000 MTS. CON LOTE 35
10.000 MTS. CON LOTE 34
10.000 MTS. CON LOTE 33
AL ESTE 10.635 MTS. CON CALLE HACIENDA LA ESCONDIDA
Lc = 12.413 MTS. CON CALLE HACIENDA LA ESCONDIDA
2.895 MTS. CON LOTE 36
AL OESTE 6.179 MTS. CON LOTE 32
4.914 MTS. CON LOTE 53 (Talud)

LOTE NO.45 MANZANA 33 SUPERFICIE: 191.399 M² USO: HABITACIONAL
MEDIDAS Y COLINDANCIAS:

AL NORTE 14.408 MTS. CON LOTE 46
AL SUR 18.149 MTS. CON LOTE 44
AL ESTE 12.000 MTS. CON CALLE HACIENDA LA ESCONDIDA
AL OESTE 5.164 MTS. CON LOTE 53 (Talud)
7.471 MTS. CON LOTE 53 (Talud)

INDIVI



INSTITUTO PARA EL DESARROLLO INMOBILIARIO Y DE LA VIVIENDA PARA EL ESTADO DE BAJA CALIFORNIA

**MEMORIA DESCRIPTIVA DE LOTIFICACION
HACIENDA SAN MARTIN**

MANZANA 33

LOTE NO.46 MANZANA 33 SUPERFICIE: 200.719 M² USO: HABITACIONAL
MEDIDAS Y COLINDANCIAS:

AL NORTE 12.746 MTS. CON LOTE 47
AL SUR 14.408 MTS. CON LOTE 45
AL ESTE 15.000 MTS. CON CALLE HACIENDA LA ESCONDIDA
AL OESTE 5.003 MTS. CON LOTE 53 (Talud)
10.112 MTS. CON LOTE 53 (Talud)

LOTE NO.47 MANZANA 33 SUPERFICIE: 199.764 M² USO: HABITACIONAL
MEDIDAS Y COLINDANCIAS:

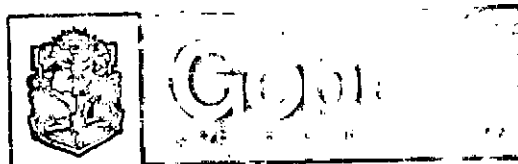
AL NORTE 12.225 MTS. CON LOTE 48
AL SUR 12.746 MTS. CON LOTE 46
AL ESTE 16.000 MTS. CON CALLE HACIENDA LA ESCONDIDA
AL OESTE 16.008 MTS. CON LOTE 53 (Talud)

LOTE NO.48 MANZANA 33 SUPERFICIE: 191.427 M² USO: HABITACIONAL
MEDIDAS Y COLINDANCIAS:

AL NORTE 11.704 MTS. CON LOTE 49
AL SUR 12.225 MTS. CON LOTE 47
AL ESTE 16.000 MTS. CON CALLE HACIENDA LA ESCONDIDA
AL OESTE 16.008 MTS. CON LOTE 53 (Talud)

LOTE NO.49 MANZANA 33 SUPERFICIE: 183.089 M² USO: HABITACIONAL
MEDIDAS Y COLINDANCIAS:

AL NORTE 11.183 MTS. CON LOTE 50
AL SUR 11.704 MTS. CON LOTE 48
AL ESTE 16.000 MTS. CON CALLE HACIENDA LA ESCONDIDA
AL OESTE 16.008 MTS. CON LOTE 53 (Talud)



INNOVATI

INSTITUTO PARA EL DESARROLLO INMOBILIARIO Y DE LA VIVIENDA PARA EL ESTADO DE BAJA CALIFORNIA

**MEMORIA DESCRIPTIVA DE LOTIFICACION
HACIENDA SAN MARTIN**

MANZANA 33

LOTE NO.50 MANZANA 33 SUPERFICIE: 182.015 M² USO: HABITACIONAL
MEDIDAS Y COLINDANCIAS:


AL NORTE 12.477 MTS. CON LOTE 51
AL SUR 11.183 MTS. CON LOTE 49
AL ESTE 16.000 MTS. CON CALLE HACIENDA LA ESCONDIDA
AL OESTE 8.150 MTS. CON LOTE 53 (Talud)
8.004 MTS. CON LOTE 53 (Talud)

LOTE NO.51 MANZANA 33 SUPERFICIE: 214.958 M² USO: HABITACIONAL
MEDIDAS Y COLINDANCIAS:

AL NORTE 18.835 MTS. CON LOTE 52
AL SUR 12.477 MTS. CON LOTE 50
AL ESTE 13.730 MTS. CON CALLE HACIENDA LA ESCONDIDA
AL OESTE 15.131 MTS. CON LOTE 53 (Talud)

LOTE NO.52 MANZANA 33 SUPERFICIE: 270.565 M² USO: HABITACIONAL
MEDIDAS Y COLINDANCIAS:

AL NORTE 27.681 MTS. CON LOTE 16 (Paso de servicio)
AL SUR 18.835 MTS. CON LOTE 51
AL ESTE 8.000 MTS. CON CALLE HACIENDA LA ESCONDIDA
AL OESTE 2.620 MTS. CON LOTE 21
15.957 MTS. CON LOTE 53 (Talud)



INDIVI

INDIVI


INSTITUTO PARA EL DESARROLLO INMOBILIARIO Y DE LA VIVIENDA PARA EL ESTADO DE BAJA CALIFORNIA

**MEMORIA DESCRIPTIVA DE LOTIFICACION
HACIENDA SAN MARTIN**

MANZANA 33

LOTE NO.53 MANZANA 33 SUPERFICIE: 1,208.365 M² USO: TALUD
MEDIDAS Y COLINDANCIAS:

AL NORTE 4.867 MTS. CON LOTE 31
AL SUR 2.397 MTS. CON CALLE HACIENDA LA CANTERA
4.042 MTS. CON LOTE 32
AL ESTE 35.784 MTS. CON LOTE 32
4.914 MTS. CON LOTE 44
7.471 MTS. CON LOTE 45
5.164 MTS. CON LOTE 45
10.112 MTS. CON LOTE 46
5.003 MTS. CON LOTE 46
16.008 MTS. CON LOTE 47
16.008 MTS. CON LOTE 48
16.008 MTS. CON LOTE 49
8.004 MTS. CON LOTE 50
8.150 MTS. CON LOTE 50
15.131 MTS. CON LOTE 51
15.957 MTS. CON LOTE 52
AL OESTE 11.119 MTS. CON LOTE 22
10.000 MTS. CON LOTE 23
10.000 MTS. CON LOTE 24
10.000 MTS. CON LOTE 25
10.000 MTS. CON LOTE 26
10.000 MTS. CON LOTE 27
12.590 MTS. CON LOTE 28
7.590 MTS. CON LOTE 28
10.000 MTS. CON LOTE 29
10.000 MTS. CON LOTE 30
7.088 MTS. CON LOTE 31
14.552 MTS. CON LOTE 32
11.645 MTS. CON LOTE 21
25.977 MTS. CON LOTE 22



INDIVI
INDIVI

INSTITUTO PARA EL DESARROLLO INMOBILIARIO Y DE LA VIVIENDA PARA EL ESTADO DE BAJA CALIFORNIA

**MEMORIA DESCRIPTIVA DE LOTIFICACION
HACIENDA SAN MARTIN**

MANZANA 34

LOTE NO.1 MANZANA 34 SUPERFICIE: 192.685 M² USO: HABITACIONAL
MEDIDAS Y COLINDANCIAS:

AL SUR 20.000 MTS. CON LOTE 2
AL ESTE 14.053 MTS. CON CALLE HACIENDA SAN BLAS
AL OESTE 6.316 MTS. CON CALLE HACIENDA SAN LUIS
15.943 MTS. CON CALLE HACIENDA SAN LUIS
4.413 MTS. CON LOTE 29

LOTE NO.2 MANZANA 34 SUPERFICIE: 187.000 M² USO: HABITACIONAL
MEDIDAS Y COLINDANCIAS:


AL NORTE 20.000 MTS. CON LOTE 1
AL SUR 17.400 MTS. CON LOTE 3
10.332 MTS. CON LOTE 12 (Talud)
AL ESTE 10.000 MTS. CON CALLE HACIENDA SAN BLAS

LOTE NO.3 MANZANA 34 SUPERFICIE: 169.500 M² USO: HABITACIONAL
MEDIDAS Y COLINDANCIAS:

AL NORTE 17.400 MTS. CON LOTE 2
AL SUR 16.500 MTS. CON LOTE 4
AL ESTE 10.000 MTS. CON CALLE HACIENDA SAN BLAS
AL OESTE 10.040 MTS. CON LOTE 12 (Talud)

LOTE NO.4 MANZANA 34 SUPERFICIE: 160.500 M² USO: HABITACIONAL
MEDIDAS Y COLINDANCIAS:

AL NORTE 16.500 MTS. CON LOTE 3
AL SUR 15.600 MTS. CON LOTE 5
AL ESTE 10.000 MTS. CON CALLE HACIENDA SAN BLAS
AL OESTE 10.040 MTS. CON LOTE 12 (Talud)



[Handwritten signature]

IND [INNOV]

INSTITUTO PARA EL DESARROLLO INMOBILIARIO Y DE LA VIVIENDA PARA EL ESTADO DE BAJA CALIFORNIA

**MEMORIA DESCRIPTIVA DE LOTIFICACION
HACIENDA SAN MARTIN**

MANZANA 34

LOTE NO.5 MANZANA 34 SUPERFICIE: 166.503 M² USO: HABITACIONAL
MEDIDAS Y COLINDANCIAS:

AL NORTE 15.600 MTS. CON LOTE 4
AL SUR 14.673 MTS. CON LOTE 6
AL ESTE 11.000 MTS. CON CALLE HACIENDA SAN BLAS
AL OESTE 11.039 MTS. CON LOTE 12 (Talud)

LOTE NO.6 MANZANA 34 SUPERFICIE: 174.160 M² USO: HABITACIONAL
MEDIDAS Y COLINDANCIAS:

AL NORTE 14.673 MTS. CON LOTE 5
AL SUR 14.353 MTS. CON LOTE 7
AL ESTE 12.000 MTS. CON CALLE HACIENDA SAN BLAS
AL OESTE 12.004 MTS. CON LOTE 12 (Talud)

LOTE NO.7 MANZANA 34 SUPERFICIE: 184.340 M² USO: HABITACIONAL
MEDIDAS Y COLINDANCIAS:

AL NORTE 14.353 MTS. CON LOTE 6
AL SUR 14.007 MTS. CON LOTE 8
AL ESTE 13.000 MTS. CON CALLE HACIENDA SAN BLAS
AL OESTE 13.005 MTS. CON LOTE 12 (Talud)

LOTE NO.8 MANZANA 34 SUPERFICIE: 175.514 M² USO: HABITACIONAL
MEDIDAS Y COLINDANCIAS:

AL NORTE 14.007 MTS. CON LOTE 7
AL SUR 13.525 MTS. CON LOTE 9
AL ESTE 12.750 MTS. CON CALLE HACIENDA SAN BLAS
AL OESTE 12.759 MTS. CON LOTE 12 (Talud)



INDIVI

INSTITUTO PARA EL DESARROLLO INMOBILIARIO Y DE LA VIVIENDA PARA EL ESTADO DE BAJA CALIFORNIA

**MEMORIA DESCRIPTIVA DE LOTIFICACION
HACIENDA SAN MARTIN**

MANZANA 34

=====

LOTE NO.9 MANZANA 34 SUPERFICIE: 175.890 M² USO: HABITACIONAL
MEDIDAS Y COLINDANCIAS:

AL NORTE 13.525 MTS. CON LOTE 8
AL SUR 13.024 MTS. CON LOTE 10
AL ESTE 13.250 MTS. CON CALLE HACIENDA SAN BLAS
AL OESTE 13.259 MTS. CON LOTE 12 (Talud)

=====

LOTE NO.10 MANZANA 34 SUPERFICIE: 175.075 M² USO: HABITACIONAL
MEDIDAS Y COLINDANCIAS:

AL NORTE 13.024 MTS. CON LOTE 9
AL SUR 12.088 MTS. CON LOTE 11
AL ESTE 2.497 MTS. CON CALLE HACIENDA SAN BLAS
11.209 MTS. CON CALLE HACIENDA SAN BLAS
AL OESTE 13.500 MTS. CON LOTE 12 (Talud)

=====

LOTE NO.11 MANZANA 34 SUPERFICIE: 176.793 M² USO: HABITACIONAL
MEDIDAS Y COLINDANCIAS:

AL NORTE 12.088 MTS. CON LOTE 10
AL ESTE 31.878 MTS. CON CALLE HACIENDA SAN BLAS
AL OESTE 29.256 MTS. CON LOTE 12 (Talud)



INDIVI

INSTITUTO PARA EL DESARROLLO INMOBILIARIO Y DE LA VIVIENDA PARA EL ESTADO DE BAJA CALIFORNIA

**MEMORIA DESCRIPTIVA DE LOTIFICACION
HACIENDA SAN MARTIN**

MANZANA 34

=====

LOTE NO.12 MANZANA 34 SUPERFICIE: 761.471 M² USO: TALUD

MEDIDAS Y COLINDANCIAS:

AL NORTE	10.332 MTS. CON LOTE 2
AL SUR	4.059 MTS. CON LOTE 14 (Reserva)
AL ESTE	12.759 MTS. CON LOTE 8
	13.005 MTS. CON LOTE 7
	12.004 MTS. CON LOTE 6
	11.039 MTS. CON LOTE 5
	10.040 MTS. CON LOTE 4
	10.040 MTS. CON LOTE 3
	5.722 MTS. CON CALLE HACIENDA SAN BLAS
	29.256 MTS. CON LOTE 11
	13.500 MTS. CON LOTE 10
	13.259 MTS. CON LOTE 9
AL OESTE	10.000 MTS. CON LOTE 29
	10.000 MTS. CON LOTE 28
	10.000 MTS. CON LOTE 27
	10.000 MTS. CON LOTE 26
	10.000 MTS. CON LOTE 25
	10.000 MTS. CON LOTE 24
	10.000 MTS. CON LOTE 23
	10.000 MTS. CON LOTE 22
	10.000 MTS. CON LOTE 21
	10.000 MTS. CON LOTE 20
	10.000 MTS. CON LOTE 19
	10.000 MTS. CON LOTE 18
	10.000 MTS. CON LOTE 17
	10.000 MTS. CON LOTE 16

=====

LOTE NO.14 MANZANA 34 SUPERFICIE: 1,991.565 M² USO: RESERVA

MEDIDAS Y COLINDANCIAS:

AL NORTE	4.059 MTS. CON LOTE 12 (Talud)
	16.912 MTS. CON LOTE 16
AL SUR	20.666 MTS. CON CALLE HACIENDA LA HERRADURA
AL ESTE	60.530 MTS. CON CALLE HACIENDA SAN BLAS
	53.852 MTS. CON CALLE HACIENDA SAN BLAS
AL OESTE	31.120 MTS. CON LOTE 15 (Talud)
	63.931 MTS. CON LOTE 15 (Talud)

INDIVI

INSTITUTO PARA EL DESARROLLO INMOBILIARIO Y DE LA VIVIENDA PARA EL ESTADO DE BAJA CALIFORNIA

**MEMORIA DESCRIPTIVA DE LOTIFICACION
HACIENDA SAN MARTIN
MANZANA 34**

=====

LOTE NO.15 MANZANA 34 SUPERFICIE: 372.117 M² USO: TALUD
MEDIDAS Y COLINDANCIAS:

AL NORTE 4.202 MTS. CON LOTE 16
AL SUR 4.133 MTS. CON CALLE HACIENDA LA HERRADURA
AL ESTE 31.120 MTS. CON LOTE 14 (Reserva)
63.931 MTS. CON LOTE 14 (Reserva)
AL OESTE 28.976 MTS. CON CALLE HACIENDA MESILLAS
62.031 MTS. CON CALLE HACIENDA MESILLAS

=====

LOTE NO.16 MANZANA 34 SUPERFICIE: 202.980 M² USO: HABITACIONAL
MEDIDAS Y COLINDANCIAS:

AL NORTE 20.134 MTS. CON LOTE 17
AL SUR 4.202 MTS. CON LOTE 15 (Talud)
16.912 MTS. CON LOTE 14 (Reserva)
AL ESTE 10.000 MTS. CON LOTE 12 (Talud)
AL OESTE 7.083 MTS. CON CALLE HACIENDA MESILLAS
3.064 MTS. CON CALLE HACIENDA MESILLAS

=====

LOTE NO.17 MANZANA 34 SUPERFICIE: 201.039 M² USO: HABITACIONAL
MEDIDAS Y COLINDANCIAS:

AL NORTE 20.074 MTS. CON LOTE 18
AL SUR 20.134 MTS. CON LOTE 16
AL ESTE 10.000 MTS. CON LOTE 12 (Talud)
AL OESTE 10.000 MTS. CON CALLE HACIENDA MESILLAS

=====

LOTE NO.18 MANZANA 34 SUPERFICIE: 200.440 M² USO: HABITACIONAL
MEDIDAS Y COLINDANCIAS:

AL NORTE 20.014 MTS. CON LOTE 19
AL SUR 20.074 MTS. CON LOTE 17
AL ESTE 10.000 MTS. CON LOTE 12 (Talud)
AL OESTE 10.000 MTS. CON CALLE HACIENDA MESILLAS

INDIVI

INSTITUTO PARA EL DESARROLLO INMOBILIARIO Y DE LA VIVIENDA PARA EL ESTADO DE BAJA CALIFORNIA

**MEMORIA DESCRIPTIVA DE LOTIFICACION
HACIENDA SAN MARTIN**

MANZANA 34

=====

LOTE NO.19 MANZANA 34 SUPERFICIE: 199.841 M² USO: HABITACIONAL
MEDIDAS Y COLINDANCIAS:

AL NORTE 19.954 MTS. CON LOTE 20
AL SUR 20.014 MTS. CON LOTE 18
AL ESTE 10.000 MTS. CON LOTE 12 (Talud)
AL OESTE 10.000 MTS. CON CALLE HACIENDA MESILLAS

=====

LOTE NO.20 MANZANA 34 SUPERFICIE: 199.242 M² USO: HABITACIONAL
MEDIDAS Y COLINDANCIAS:

AL NORTE 19.894 MTS. CON LOTE 21
AL SUR 19.954 MTS. CON LOTE 19
AL ESTE 10.000 MTS. CON LOTE 12 (Talud)
AL OESTE 10.000 MTS. CON CALLE HACIENDA MESILLAS

=====

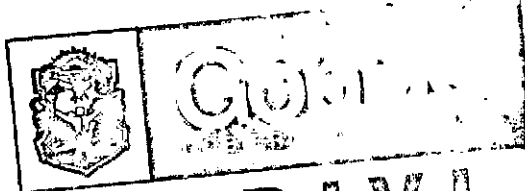
LOTE NO.21 MANZANA 34 SUPERFICIE: 198.643 M² USO: HABITACIONAL
MEDIDAS Y COLINDANCIAS:

AL NORTE 19.834 MTS. CON LOTE 22
AL SUR 19.894 MTS. CON LOTE 20
AL ESTE 10.000 MTS. CON LOTE 12 (Talud)
AL OESTE 10.000 MTS. CON CALLE HACIENDA MESILLAS

=====

LOTE NO.22 MANZANA 34 SUPERFICIE: 198.044 M² USO: HABITACIONAL
MEDIDAS Y COLINDANCIAS:

AL NORTE 19.774 MTS. CON LOTE 23
AL SUR 19.834 MTS. CON LOTE 21
AL ESTE 10.000 MTS. CON LOTE 12 (Talud)
AL OESTE 10.000 MTS. CON CALLE HACIENDA MESILLAS



**INDIVI
INDIVI**

INSTITUTO PARA EL DESARROLLO INMOBILIARIO Y DE LA VIVIENDA PARA EL ESTADO DE BAJA CALIFORNIA

**MEMORIA DESCRIPTIVA DE LOTIFICACION
HACIENDA SAN MARTIN**

MANZANA 34

LOTE NO.23 MANZANA 34 SUPERFICIE: 197.445 M² USO: HABITACIONAL
MEDIDAS Y COLINDANCIAS:

AL NORTE 19.715 MTS. CON LOTE 24
AL SUR 19.774 MTS. CON LOTE 22
AL ESTE 10.000 MTS. CON LOTE 12 (Talud)
AL OESTE 10.000 MTS. CON CALLE HACIENDA MESILLAS

LOTE NO.24 MANZANA 34 SUPERFICIE: 196.846 M² USO: HABITACIONAL
MEDIDAS Y COLINDANCIAS:

AL NORTE 19.655 MTS. CON LOTE 25
AL SUR 19.715 MTS. CON LOTE 23
AL ESTE 10.000 MTS. CON LOTE 12 (Talud)
AL OESTE 10.000 MTS. CON CALLE HACIENDA MESILLAS

LOTE NO.25 MANZANA 34 SUPERFICIE: 196.247 M² USO: HABITACIONAL
MEDIDAS Y COLINDANCIAS:

AL NORTE 19.595 MTS. CON LOTE 26
AL SUR 19.655 MTS. CON LOTE 24
AL ESTE 10.000 MTS. CON LOTE 12 (Talud)
AL OESTE 10.000 MTS. CON CALLE HACIENDA MESILLAS

LOTE NO.26 MANZANA 34 SUPERFICIE: 195.648 M² USO: HABITACIONAL
MEDIDAS Y COLINDANCIAS:

AL NORTE 19.535 MTS. CON LOTE 27
AL SUR 19.595 MTS. CON LOTE 25
AL ESTE 10.000 MTS. CON LOTE 12 (Talud)
AL OESTE 10.000 MTS. CON CALLE HACIENDA MESILLAS



I N D I V I

INSTITUTO PARA EL DESARROLLO INMOBILIARIO Y DE LA VIVIENDA PARA EL ESTADO DE BAJA CALIFORNIA

**MEMORIA DESCRIPTIVA DE LOTIFICACION
HACIENDA SAN MARTIN**

MANZANA 34

LOTE NO.27 MANZANA 34 SUPERFICIE: 195.049 M² USO: HABITACIONAL
MEDIDAS Y COLINDANCIAS:

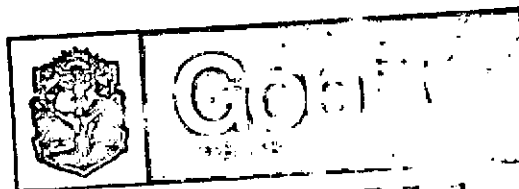
AL NORTE 19.475 MTS. CON LOTE 28
AL SUR 19.535 MTS. CON LOTE 26
AL ESTE 10.000 MTS. CON LOTE 12 (Talud)
AL OESTE 10.000 MTS. CON CALLE HACIENDA MESILLAS

LOTE NO.28 MANZANA 34 SUPERFICIE: 194.450 M² USO: HABITACIONAL
MEDIDAS Y COLINDANCIAS:

AL NORTE 19.415 MTS. CON LOTE 29
AL SUR 19.475 MTS. CON LOTE 27
AL ESTE 10.000 MTS. CON LOTE 12 (Talud)
AL OESTE 10.000 MTS. CON CALLE HACIENDA MESILLAS

LOTE NO.29 MANZANA 34 SUPERFICIE: 178.179 M² USO: HABITACIONAL
MEDIDAS Y COLINDANCIAS:

AL SUR 19.415 MTS. CON LOTE 28
AL ESTE 4.413 MTS. CON LOTE 1
10.000 MTS. CON LOTE 12 (Talud)
AL OESTE 22.030 MTS. CON CALLE HACIENDA SAN LUIS
3.959 MTS. CON CALLE HACIENDA MESILLAS



INDIVI
INDIVI

INSTITUTO PARA EL DESARROLLO INMOBILIARIO Y DE LA VIVIENDA PARA EL ESTADO DE BAJA CALIFORNIA

**MEMORIA DESCRIPTIVA DE LOTIFICACION
HACIENDA SAN MARTIN**

MANZANA 35

LOTE NO.1 MANZANA 35 SUPERFICIE: 218.153 M² USO: HABITACIONAL
MEDIDAS Y COLINDANCIAS:

AL NORTE 1.332 MTS. CON CALLE HACIENDA SAN LUIS
Lc = 8.924 MTS. CON CALLE HACIENDA SAN LUIS
AL SUR 15.911 MTS. CON LOTE 13 (Talud)
AL ESTE 20.000 MTS. CON LOTE 2
AL OESTE 17.176 MTS. CON CALLE HACIENDA SAN LUIS

LOTE NO.2 MANZANA 35 SUPERFICIE: 200.000 M² USO: HABITACIONAL
MEDIDAS Y COLINDANCIAS:

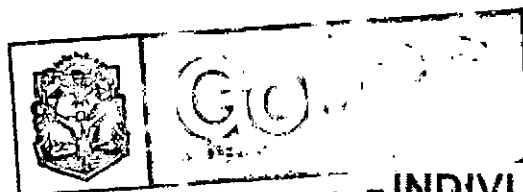
AL NORTE 10.000 MTS. CON CALLE HACIENDA SAN LUIS
AL SUR 10.000 MTS. CON LOTE 13 (Talud)
AL ESTE 20.000 MTS. CON LOTE 3
AL OESTE 20.000 MTS. CON LOTE 1

LOTE NO.3 MANZANA 35 SUPERFICIE: 195.747 M² USO: HABITACIONAL
MEDIDAS Y COLINDANCIAS:

AL NORTE 9.787 MTS. CON CALLE HACIENDA SAN LUIS
AL SUR 9.787 MTS. CON LOTE 13 (Talud)
AL ESTE 20.000 MTS. CON LOTE 4
AL OESTE 20.000 MTS. CON LOTE 2

LOTE NO.4 MANZANA 35 SUPERFICIE: 200.000 M² USO: HABITACIONAL
MEDIDAS Y COLINDANCIAS:

AL NORTE 10.000 MTS. CON CALLE HACIENDA SAN LUIS
AL SUR 10.000 MTS. CON LOTE 13 (Talud)
AL ESTE 20.000 MTS. CON LOTE 5
AL OESTE 20.000 MTS. CON LOTE 3



INSTITUTO PARA EL DESARROLLO INMOBILIARIO Y DE LA VIVIENDA PARA EL ESTADO DE BAJA CALIFORNIA

**MEMORIA DESCRIPTIVA DE LOTIFICACION
HACIENDA SAN MARTIN**

MANZANA 35

LOTE NO.5 MANZANA 35 SUPERFICIE: 210.253 M² USO: HABITACIONAL
MEDIDAS Y COLINDANCIAS:

AL NORTE 8.513 MTS. CON CALLE HACIENDA DEL RUBI
6.858 MTS. CON CALLE HACIENDA SAN LUIS
AL SUR 2.000 MTS. CON LOTE 13 (Talud)
3.655 MTS. CON LOTE 13 (Talud)
AL ESTE 20.000 MTS. CON LOTE 6
AL OESTE 20.000 MTS. CON LOTE 4

LOTE NO.6 MANZANA 35 SUPERFICIE: 200.000 M² USO: HABITACIONAL
MEDIDAS Y COLINDANCIAS:

AL NORTE 10.000 MTS. CON CALLE HACIENDA DEL RUBI
AL SUR 10.000 MTS. CON LOTE 13 (Talud)
AL ESTE 20.000 MTS. CON LOTE 7
AL OESTE 20.000 MTS. CON LOTE 5

LOTE NO.7 MANZANA 35 SUPERFICIE: 200.000 M² USO: HABITACIONAL
MEDIDAS Y COLINDANCIAS:

AL NORTE 10.000 MTS. CON CALLE HACIENDA DEL RUBI
AL SUR 10.000 MTS. CON LOTE 13 (Talud)
AL ESTE 20.000 MTS. CON LOTE 8
AL OESTE 20.000 MTS. CON LOTE 6

LOTE NO.8 MANZANA 35 SUPERFICIE: 200.000 M² USO: HABITACIONAL
MEDIDAS Y COLINDANCIAS:

AL NORTE 10.000 MTS. CON CALLE HACIENDA DEL RUBI
AL SUR 10.000 MTS. CON LOTE 13 (Talud)
AL ESTE 20.000 MTS. CON LOTE 9
AL OESTE 20.000 MTS. CON LOTE 7



INDIVI

INSTITUTO PARA EL DESARROLLO INMOBILIARIO Y DE LA VIVIENDA PARA EL ESTADO DE BAJA CALIFORNIA

**MEMORIA DESCRIPTIVA DE LOTIFICACION
HACIENDA SAN MARTIN**

MANZANA 35

=====

LOTE NO.9 MANZANA 35 SUPERFICIE: 200.000 M² USO: HABITACIONAL
MEDIDAS Y COLINDANCIAS:

AL NORTE 10.000 MTS. CON CALLE HACIENDA DEL RUBI
AL SUR 10.000 MTS. CON LOTE 13 (Talud)
AL ESTE 20.000 MTS. CON LOTE 10
AL OESTE 20.000 MTS. CON LOTE 8

=====

LOTE NO.10 MANZANA 35 SUPERFICIE: 200.000 M² USO: HABITACIONAL
MEDIDAS Y COLINDANCIAS:

AL NORTE 10.000 MTS. CON CALLE HACIENDA DEL RUBI
AL SUR 10.000 MTS. CON LOTE 13 (Talud)
AL ESTE 20.000 MTS. CON LOTE 11
AL OESTE 20.000 MTS. CON LOTE 9

=====

LOTE NO.11 MANZANA 35 SUPERFICIE: 203.144 M² USO: HABITACIONAL
MEDIDAS Y COLINDANCIAS:

AL NORTE 6.276 MTS. CON CALLE HACIENDA DEL RUBI
AL SUR 20.000 MTS. CON LOTE 12 (Reserva)
AL ESTE Lc = 7.390 MTS. CON AVENIDA HACIENDA LOS MORALES
6.276 MTS. CON AVENIDA HACIENDA LOS MORALES
AL OESTE 20.000 MTS. CON LOTE 10

=====

LOTE NO.12 MANZANA 35 SUPERFICIE: 2,856.629 M² USO: RESERVA
MEDIDAS Y COLINDANCIAS:

AL NORTE 20.000 MTS. CON LOTE 11
AL ESTE 132.425 MTS. CON AVENIDA HACIENDA LOS MORALES
37.081 MTS. CON AVENIDA HACIENDA LOS MORALES
AL OESTE 23.678 MTS. CON LOTE 13 (Talud)
29.790 MTS. CON LOTE 13 (Talud)
104.699 MTS. CON LOTE 13 (Talud)
10.000 MTS. CON LOTE 13 (Talud)

INDIVI

INSTITUTO PARA EL DESARROLLO INMOBILIARIO Y DE LA VIVIENDA PARA EL ESTADO DE BAJA CALIFORNIA

**MEMORIA DESCRIPTIVA DE LOTIFICACION
HACIENDA SAN MARTIN**

MANZANA 35

LOTE NO.13 MANZANA 35 SUPERFICIE: 3,121.811 M² USO: TALUD
MEDIDAS Y COLINDANCIAS:

AL NORTE 15.911 MTS. CON LOTE 1
10.000 MTS. CON LOTE 2
9.787 MTS. CON LOTE 3
10.000 MTS. CON LOTE 4
2.000 MTS. CON LOTE 5
3.655 MTS. CON LOTE 5
10.000 MTS. CON LOTE 6
10.000 MTS. CON LOTE 7
10.000 MTS. CON LOTE 8
10.000 MTS. CON LOTE 9
10.000 MTS. CON LOTE 10
AL SUR 28.971 MTS. CON LOTE 17 (Reserva)
AL ESTE 10.000 MTS. CON LOTE 12 (Reserva)
104.699 MTS. CON LOTE 12 (Reserva)
29.790 MTS. CON LOTE 12 (Reserva)
23.678 MTS. CON LOTE 12 (Reserva)
AL OESTE 4.204 MTS. CON CALLE HACIENDA SAN BLAS
2.262 MTS. CON CALLE HACIENDA SAN LUIS
107.518 MTS. CON CALLE HACIENDA SAN BLAS
12.686 MTS. CON LOTE 14
14.918 MTS. CON LOTE 14
3.093 MTS. CON LOTE 15
7.248 MTS. CON LOTE 15
10.000 MTS. CON LOTE 16
63.100 MTS. CON LOTE 17 (Reserva)

LOTE NO.14 MANZANA 35 SUPERFICIE: 226.671 M² USO: HABITACIONAL
MEDIDAS Y COLINDANCIAS:

AL NORTE 19.187 MTS. CON LOTE 15
AL ESTE 12.686 MTS. CON LOTE 13 (Talud)
14.918 MTS. CON LOTE 13 (Talud)
AL OESTE 16.045 MTS. CON CALLE HACIENDA SAN BLAS

INDIVI

INSTITUTO PARA EL DESARROLLO INMOBILIARIO Y DE LA VIVIENDA PARA EL ESTADO DE BAJA CALIFORNIA

**MEMORIA DESCRIPTIVA DE LOTIFICACION
HACIENDA SAN MARTIN**

MANZANA 35

LOTE NO.15 MANZANA 35 SUPERFICIE: 203.969 M² USO: HABITACIONAL
MEDIDAS Y COLINDANCIAS:


AL NORTE 20.580 MTS. CON LOTE 16
AL SUR 19.187 MTS. CON LOTE 14
AL ESTE 3.093 MTS. CON LOTE 13 (Talud)
7.248 MTS. CON LOTE 13 (Talud)
AL OESTE 10.000 MTS. CON CALLE HACIENDA SAN BLAS

LOTE NO.16 MANZANA 35 SUPERFICIE: 205.672 M² USO: HABITACIONAL
MEDIDAS Y COLINDANCIAS:

AL NORTE 20.555 MTS. CON LOTE 17 (Reserva)
AL SUR 20.580 MTS. CON LOTE 15
AL ESTE 10.000 MTS. CON LOTE 13 (Talud)
AL OESTE 10.000 MTS. CON CALLE HACIENDA SAN BLAS

LOTE NO.17 MANZANA 35 SUPERFICIE: 1,501.879 M² USO: RESERVA
MEDIDAS Y COLINDANCIAS:

AL NORTE 28.971 MTS. CON LOTE 13 (Talud)
AL SUR 20.555 MTS. CON LOTE 16
AL ESTE 63.100 MTS. CON LOTE 13 (Talud)
AL OESTE 83.672 MTS. CON CALLE HACIENDA SAN BLAS



INDIVI

INDIVI

INSTITUTO PARA EL DESARROLLO INMOBILIARIO Y DE LA VIVIENDA PARA EL ESTADO DE BAJA CALIFORNIA

**MEMORIA DESCRIPTIVA DE LOTIFICACION
HACIENDA SAN MARTIN**

MANZANA 36

LOTE NO.1 MANZANA 36 SUPERFICIE: 191.353 M² USO: HABITACIONAL
MEDIDAS Y COLINDANCIAS:

AL NORTE 7.916 MTS. CON LOTE 12 (Talud)
8.877 MTS. CON CALLE HACIENDA SAN LUIS
AL SUR 10.355 MTS. CON CALLE HACIENDA DEL RUBI
AL ESTE 18.005 MTS. CON LOTE 2
AL OESTE Lc = 9.619 MTS. CON CALLE HACIENDA DEL RUBI

LOTE NO.2 MANZANA 36 SUPERFICIE: 173.658 M² USO: HABITACIONAL
MEDIDAS Y COLINDANCIAS:

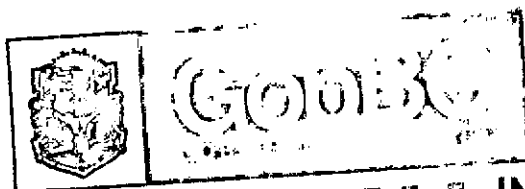
AL NORTE 9.000 MTS. CON LOTE 12 (Talud)
AL SUR 9.359 MTS. CON CALLE HACIENDA DEL RUBI
AL ESTE 20.586 MTS. CON LOTE 3
AL OESTE 18.005 MTS. CON LOTE 1

LOTE NO.3 MANZANA 36 SUPERFICIE: 196.884 M² USO: HABITACIONAL
MEDIDAS Y COLINDANCIAS:

AL NORTE 9.000 MTS. CON LOTE 12 (Talud)
AL SUR 9.359 MTS. CON CALLE HACIENDA DEL RUBI
AL ESTE 23.166 MTS. CON LOTE 4
AL OESTE 20.586 MTS. CON LOTE 2

LOTE NO.4 MANZANA 36 SUPERFICIE: 220.110 M² USO: HABITACIONAL
MEDIDAS Y COLINDANCIAS:

AL NORTE 9.000 MTS. CON LOTE 12 (Talud)
AL SUR 9.359 MTS. CON CALLE HACIENDA DEL RUBI
AL ESTE 25.747 MTS. CON LOTE 5
AL OESTE 23.166 MTS. CON LOTE 3



INSTITUTO PARA EL DESARROLLO INMOBILIARIO Y DE LA VIVIENDA PARA EL ESTADO DE BAJA CALIFORNIA

**MEMORIA DESCRIPTIVA DE LOTIFICACION
HACIENDA SAN MARTIN**

MANZANA 36

LOTE NO.5 MANZANA 36 SUPERFICIE: 215.152 M² USO: HABITACIONAL
MEDIDAS Y COLINDANCIAS:

AL NORTE 8.000 MTS. CON LOTE 12 (Talud)
AL SUR 8.319 MTS. CON CALLE HACIENDA DEL RUBI
AL ESTE 28.041 MTS. CON LOTE 6
AL OESTE 25.747 MTS. CON LOTE 4

LOTE NO.6 MANZANA 36 SUPERFICIE: 233.503 M² USO: HABITACIONAL
MEDIDAS Y COLINDANCIAS:

AL NORTE 8.000 MTS. CON LOTE 12 (Talud)
AL SUR 8.319 MTS. CON CALLE HACIENDA DEL RUBI
AL ESTE 30.335 MTS. CON LOTE 7
AL OESTE 28.041 MTS. CON LOTE 5

LOTE NO.7 MANZANA 36 SUPERFICIE: 251.854 M² USO: HABITACIONAL
MEDIDAS Y COLINDANCIAS:

AL NORTE 8.000 MTS. CON LOTE 12 (Talud)
AL SUR 8.319 MTS. CON CALLE HACIENDA DEL RUBI
AL ESTE 32.629 MTS. CON LOTE 8
AL OESTE 30.335 MTS. CON LOTE 6

LOTE NO.8 MANZANA 36 SUPERFICIE: 270.206 M² USO: HABITACIONAL
MEDIDAS Y COLINDANCIAS:

AL NORTE 8.000 MTS. CON LOTE 12 (Talud)
AL SUR 8.319 MTS. CON CALLE HACIENDA DEL RUBI
AL ESTE 34.923 MTS. CON LOTE 9
AL OESTE 32.629 MTS. CON LOTE 7





I N D I V I

Ave. Instituto Politécnico Nacional No. 1351 Col. Garita de Otay C.P. 22509 Delegación Centenario
Tijuana Baja California. Teléfono (664) 615 14 00

INSTITUTO PARA EL DESARROLLO INMOBILIARIO Y DE LA VIVIENDA PARA EL ESTADO DE BAJA CALIFORNIA

**MEMORIA DESCRIPTIVA DE LOTIFICACION
HACIENDA SAN MARTIN**

MANZANA 36

LOTE NO.9 MANZANA 36 SUPERFICIE: 288.557 M² USO: HABITACIONAL
MEDIDAS Y COLINDANCIAS:


AL NORTE 8.000 MTS. CON LOTE 12 (Talud)
AL SUR 8.319 MTS. CON CALLE HACIENDA DEL RUBI
AL ESTE 37.217 MTS. CON LOTE 10
AL OESTE 34.923 MTS. CON LOTE 8

LOTE NO.10 MANZANA 36 SUPERFICIE: 301.682 M² USO: HABITACIONAL
MEDIDAS Y COLINDANCIAS:

AL NORTE 8.000 MTS. CON LOTE 12 (Talud)
AL SUR 3.586 MTS. CON CALLE HACIENDA DEL RUBI
4.660 MTS. CON CALLE HACIENDA DEL RUBI
AL ESTE 37.214 MTS. CON LOTE 11 (Reserva)
AL OESTE 37.217 MTS. CON LOTE 9

LOTE NO.11 MANZANA 36 SUPERFICIE: 1,079.232 M² USO: RESERVA
MEDIDAS Y COLINDANCIAS:

AL NORTE 32.000 MTS. CON LOTE 12 (Talud)
AL SUR 32.762 MTS. CON CALLE HACIENDA DEL RUBI
AL ESTE 30.238 MTS. CON FRACC. BONILLA (Lim. De Pol.)
AL OESTE 37.214 MTS. CON LOTE 10





INDIVI

INSTITUTO PARA EL DESARROLLO INMOBILIARIO Y DE LA VIVIENDA PARA EL ESTADO DE BAJA CALIFORNIA

**MEMORIA DESCRIPTIVA DE LOTIFICACION
HACIENDA SAN MARTIN**

MANZANA 36

=====

LOTE NO.12 MANZANA 36 SUPERFICIE: 2,167.680 M² USO: TALUD
MEDIDAS Y COLINDANCIAS:

AL NORTE 22.598 MTS. CON LOTE 13
6.005 MTS. CON CALLE HACIENDA SAN LUIS
89.000 MTS. CON FRACC. LOS ALCATRACES (Lim. De Pol.)

AL SUR 7.916 MTS. CON LOTE 1
9.000 MTS. CON LOTE 2
9.000 MTS. CON LOTE 3
9.000 MTS. CON LOTE 4
8.000 MTS. CON LOTE 5
8.000 MTS. CON LOTE 6
8.000 MTS. CON LOTE 7
8.000 MTS. CON LOTE 8
8.000 MTS. CON LOTE 9
8.000 MTS. CON LOTE 10
32.000 MTS. CON LOTE 11 (Reserva)

AL ESTE 23.000 MTS. CON FRACC. BONILLA (Lim. De Pol.)

AL OESTE 17.986 MTS. CON LOTE 13

=====

LOTE NO.13 MANZANA 36 SUPERFICIE: 299.093 M² USO: HABITACIONAL
MEDIDAS Y COLINDANCIAS:

AL NORTE 10.662 MTS. CON FRACC. LOS ALCATRACES (Lim. De Pol.)
21.600 MTS. CON CALLE HACIENDA SAN LUIS

AL SUR 22.598 MTS. CON LOTE 12 (TALUD)

AL ESTE 17.986 MTS. CON LOTE 12 (TALUD)

INDIVI

INSTITUTO PARA EL DESARROLLO INMOBILIARIO Y DE LA VIVIENDA PARA EL ESTADO DE BAJA CALIFORNIA

**MEMORIA DESCRIPTIVA DE LOTIFICACION
HACIENDA SAN MARTIN**

MANZANA 37

LOTE NO.1 MANZANA 37 SUPERFICIE: 200.000 M² USO: HABITACIONAL
MEDIDAS Y COLINDANCIAS:

AL NORTE 10.000 MTS. CON AVENIDA HACIENDA LOS PORTALES
AL SUR 1.000 MTS. CON CALLE HACIENDA LOS ARCOS
9.000 MTS. CON LOTE 13
AL ESTE 20.000 MTS. CON LOTE 2
AL OESTE 20.000 MTS. CON CALLE HACIENDA LOS ARCOS

LOTE NO.2 MANZANA 37 SUPERFICIE: 200.000 M² USO: HABITACIONAL
MEDIDAS Y COLINDANCIAS:

AL NORTE 10.000 MTS. CON AVENIDA HACIENDA LOS PORTALES
AL SUR 10.000 MTS. CON LOTE 13
AL ESTE 20.000 MTS. CON LOTE 3
AL OESTE 20.000 MTS. CON LOTE 1

LOTE NO.3 MANZANA 37 SUPERFICIE: 200.000 M² USO: HABITACIONAL
MEDIDAS Y COLINDANCIAS:

AL NORTE 10.000 MTS. CON AVENIDA HACIENDA LOS PORTALES
AL SUR 1.000 MTS. CON LOTE 13
9.000 MTS. CON LOTE 9
AL ESTE 20.000 MTS. CON LOTE 4
AL OESTE 20.000 MTS. CON LOTE 2

LOTE NO.4 MANZANA 37 SUPERFICIE: 200.000 M² USO: HABITACIONAL
MEDIDAS Y COLINDANCIAS:

AL NORTE 10.000 MTS. CON AVENIDA HACIENDA LOS PORTALES
AL SUR 10.000 MTS. CON LOTE 8
AL ESTE 20.000 MTS. CON LOTE 5
AL OESTE 20.000 MTS. CON LOTE 3





INDIVI INDIVI

INSTITUTO PARA EL DESARROLLO INMOBILIARIO Y DE LA VIVIENDA PARA EL ESTADO DE BAJA CALIFORNIA

**MEMORIA DESCRIPTIVA DE LOTIFICACION
HACIENDA SAN MARTIN**

MANZANA 37

=====

LOTE NO.5 MANZANA 37 SUPERFICIE: 200.000 M² USO: HABITACIONAL
MEDIDAS Y COLINDANCIAS:

AL NORTE 10.000 MTS. CON AVENIDA HACIENDA LOS PORTALES
AL SUR 10.000 MTS. CON LOTE 7
AL ESTE 20.000 MTS. CON LOTE 6
AL OESTE 20.000 MTS. CON LOTE 4

=====

LOTE NO.6 MANZANA 37 SUPERFICIE: 199.964 M² USO: HABITACIONAL
MEDIDAS Y COLINDANCIAS:

AL NORTE 10.000 MTS. CON AVENIDA HACIENDA LOS PORTALES
AL SUR 9.733 MTS. CON LOTE 7
0.381 MTS. CON AVENIDA HACIENDA LOS MORALES
AL ESTE 19.728 MTS. CON AVENIDA HACIENDA LOS MORALES
AL OESTE 20.000 MTS. CON LOTE 5

=====

LOTE NO.7 MANZANA 37 SUPERFICIE: 197.829 M² USO: HABITACIONAL
MEDIDAS Y COLINDANCIAS:

AL NORTE 9.733 MTS. CON LOTE 6
10.000 MTS. CON LOTE 5
AL SUR 28.132 MTS. CON AVENIDA HACIENDA LOS MORALES
AL OESTE 20.051 MTS. CON LOTE 8

=====

LOTE NO.8 MANZANA 37 SUPERFICIE: 251.315 M² USO: HABITACIONAL
MEDIDAS Y COLINDANCIAS:

AL NORTE 10.000 MTS. CON LOTE 4
AL SUR 14.257 MTS. CON AVENIDA HACIENDA LOS MORALES
AL ESTE 20.051 MTS. CON LOTE 7
AL OESTE 30.212 MTS. CON LOTE 9



INDIVIDUAL

INSTITUTO PARA EL DESARROLLO INMOBILIARIO Y DE LA VIVIENDA PARA EL ESTADO DE BAJA CALIFORNIA

**MEMORIA DESCRIPTIVA DE LOTIFICACION
HACIENDA SAN MARTIN**

MANZANA 37

LOTE NO.9 MANZANA 37 SUPERFICIE: 313.062 M² USO: HABITACIONAL
MEDIDAS Y COLINDANCIAS:

AL NORTE 9.000 MTS. CON LOTE 3
AL SUR 12.831 MTS. CON AVENIDA HACIENDA LOS MORALES
AL ESTE 30.212 MTS. CON LOTE 8
AL OESTE 10.000 MTS. CON LOTE 13
10.000 MTS. CON LOTE 12
10.000 MTS. CON LOTE 11
9.357 MTS. CON LOTE 10

LOTE NO.10 MANZANA 37 SUPERFICIE: 297.860 M² USO: HABITACIONAL
MEDIDAS Y COLINDANCIAS:

AL NORTE 20.000 MTS. CON LOTE 11
AL SUR 12.495 MTS. CON AVENIDA HACIENDA LOS MORALES
11.167 MTS. CON AVENIDA HACIENDA LOS MORALES
AL ESTE 9.357 MTS. CON LOTE 9
AL OESTE 14.473 MTS. CON CALLE HACIENDA LOS ARCOS

LOTE NO.11 MANZANA 37 SUPERFICIE: 200.000 M² USO: HABITACIONAL
MEDIDAS Y COLINDANCIAS:

AL NORTE 20.000 MTS. CON LOTE 12
AL SUR 20.000 MTS. CON LOTE 10
AL ESTE 10.000 MTS. CON LOTE 9
AL OESTE 10.000 MTS. CON CALLE HACIENDA LOS ARCOS

LOTE NO.12 MANZANA 37 SUPERFICIE: 200.000 M² USO: HABITACIONAL
MEDIDAS Y COLINDANCIAS:

AL NORTE 20.000 MTS. CON LOTE 13
AL SUR 20.000 MTS. CON LOTE 11
AL ESTE 10.000 MTS. CON LOTE 9
AL OESTE 10.000 MTS. CON CALLE HACIENDA LOS ARCOS



INDIVI

INDIVI

INSTITUTO PARA EL DESARROLLO INMOBILIARIO Y DE LA VIVIENDA PARA EL ESTADO DE BAJA CALIFORNIA

**MEMORIA DESCRIPTIVA DE LOTIFICACION
HACIENDA SAN MARTIN**

MANZANA 37

=====

LOTE NO.13 MANZANA 37 SUPERFICIE: 200.000 M² USO: HABITACIONAL
MEDIDAS Y COLINDANCIAS:

AL NORTE	1.000 MTS. CON LOTE 3
	10.000 MTS. CON LOTE 2
	9.000 MTS. CON LOTE 1
AL SUR	20.000 MTS. CON LOTE 12
AL ESTE	10.000 MTS. CON LOTE 9
AL OESTE	10.000 MTS. CON CALLE HACIENDA LOS ARCOS



INDIVI

INDIVI

INSTITUTO PARA EL DESARROLLO INMOBILIARIO Y DE LA VIVIENDA PARA EL ESTADO DE BAJA CALIFORNIA

**MEMORIA DESCRIPTIVA DE LOTIFICACION
HACIENDA SAN MARTIN**

MANZANA 38

LOTE NO.1 MANZANA 38 SUPERFICIE: 244.049 M² USO: HABITACIONAL
MEDIDAS Y COLINDANCIAS:

AL NORTE 24.023 MTS. CON FRACC. LOS ALCATRACES (Lim. De Pol.)
5.548 MTS. CON LOTE 8 (Talud)
AL SUR 18.857 MTS. CON CALLE HACIENDA SAN LUIS
AL OESTE 20.000 MTS. CON LOTE 2

LOTE NO.2 MANZANA 38 SUPERFICIE: 238.849 M² USO: HABITACIONAL
MEDIDAS Y COLINDANCIAS:


AL NORTE 5.450 MTS. CON LOTE 8 (Talud)
AL SUR Lc = 9.478 MTS. CON CALLE HACIENDA SAN LUIS
8.750 MTS. CON CALLE HACIENDA SAN LUIS
AL ESTE 20.000 MTS. CON LOTE 1
AL OESTE 20.271 MTS. CON LOTE 3

LOTE NO.3 MANZANA 38 SUPERFICIE: 163.450 M² USO: HABITACIONAL
MEDIDAS Y COLINDANCIAS:

AL NORTE 6.523 MTS. CON LOTE 8 (Talud)
AL SUR 9.822 MTS. CON CALLE HACIENDA SAN LUIS
AL ESTE 20.271 MTS. CON LOTE 2
AL OESTE 20.000 MTS. CON LOTE 4

LOTE NO.4 MANZANA 38 SUPERFICIE: 200.001 M² USO: HABITACIONAL
MEDIDAS Y COLINDANCIAS:

AL NORTE 10.000 MTS. CON LOTE 8 (Talud)
AL SUR 10.000 MTS. CON CALLE HACIENDA SAN LUIS
AL ESTE 20.000 MTS. CON LOTE 3
AL OESTE 20.000 MTS. CON LOTE 5



INDIVI INDIVI

Ave. Instituto Politécnico Nacional No. 1351 Col. Garita de Otay C.P. 22509 Delegación Centenario
Tijuana Baja California. Teléfono (664) 615 14 00

INSTITUTO PARA EL DESARROLLO INMOBILIARIO Y DE LA VIVIENDA PARA EL ESTADO DE BAJA CALIFORNIA

**MEMORIA DESCRIPTIVA DE LOTIFICACION
HACIENDA SAN MARTIN**

MANZANA 38

=====

LOTE NO.5 MANZANA 38 SUPERFICIE: 200.219 M² USO: HABITACIONAL
MEDIDAS Y COLINDANCIAS:

AL NORTE 10.209 MTS. CON LOTE 8 (Talud)
AL SUR 10.201 MTS. CON CALLE HACIENDA SAN LUIS
AL ESTE 20.000 MTS. CON LOTE 4
AL OESTE 20.044 MTS. CON LOTE 6

=====


LOTE NO.6 MANZANA 38 SUPERFICIE: 198.529 M² USO: HABITACIONAL
MEDIDAS Y COLINDANCIAS:

AL NORTE 10.574 MTS. CON LOTE 8 (Talud)
AL SUR 10.704 MTS. CON CALLE HACIENDA SAN LUIS
AL ESTE 20.044 MTS. CON LOTE 5
AL OESTE 19.662 MTS. CON LOTE 7

=====

LOTE NO.7 MANZANA 38 SUPERFICIE: 192.557 M² USO: HABITACIONAL
MEDIDAS Y COLINDANCIAS:

AL NORTE 11.189 MTS. CON LOTE 8 (Talud)
AL SUR 11.577 MTS. CON CALLE HACIENDA SAN LUIS
AL ESTE 19.662 MTS. CON LOTE 6
AL OESTE 18.849 MTS. CON LOTE 8 (Talud)





INDIVI

INSTITUTO PARA EL DESARROLLO INMOBILIARIO Y DE LA VIVIENDA PARA EL ESTADO DE BAJA CALIFORNIA

**MEMORIA DESCRIPTIVA DE LOTIFICACION
HACIENDA SAN MARTIN**

MANZANA 38

LOTE NO.8 MANZANA 38 SUPERFICIE: 7,769.224 M² USO: TALUD
MEDIDAS Y COLINDANCIAS:

AL NORTE 210.769 MTS. CON FRACC. LOS ALCATRACES (Lim. De Pol.)
AL SUR 35.583 MTS. CON LOTE 9 (Reserva)
3.031 MTS. CON LOTE 10
10.762 MTS. CON LOTE 16
5.548 MTS. CON LOTE 1
5.450 MTS. CON LOTE 2
6.523 MTS. CON LOTE 3
10.000 MTS. CON LOTE 4
10.209 MTS. CON LOTE 5
10.574 MTS. CON LOTE 6
11.189 MTS. CON LOTE 7
Lc = 22.413 MTS. CON CALLE HACIENDA SAN LUIS
36.789 MTS. CON LOTE 9 (Reserva)
16.063 MTS. CON LOTE 9 (Reserva)
AL ESTE 18.849 MTS. CON LOTE 7
11.664 MTS. CON CALLE HACIENDA SAN LUIS
AL OESTE 17.555 MTS. CON LOTE 9 (Reserva)
15.355 MTS. CON LOTE 10
12.946 MTS. CON LOTE 11
15.736 MTS. CON LOTE 16
5.000 MTS. CON PRIVADA HACIENDA MESILLAS
18.269 MTS. CON LOTE 9 (Reserva)





INDIVI

INSTITUTO PARA EL DESARROLLO INMOBILIARIO Y DE LA VIVIENDA PARA EL ESTADO DE BAJA CALIFORNIA

**MEMORIA DESCRIPTIVA DE LOTIFICACION
HACIENDA SAN MARTIN**

MANZANA 38

LOTE NO.9 MANZANA 38 SUPERFICIE: 3,267.029 M² USO: RESERVA
MEDIDAS Y COLINDANCIAS:

AL NORTE 36.789 MTS. CON LOTE 8 (Talud)
16.063 MTS. CON LOTE 8 (Talud)
35.583 MTS. CON LOTE 8 (Talud)
AL SUR Lc = 4.714 MTS. CON CALLE HACIENDA MESILLAS
AL ESTE 20.778 MTS. CON CALLE HACIENDA SAN LUIS
46.213 MTS. CON CALLE HACIENDA SAN LUIS
18.269 MTS. CON LOTE 8 (Talud)
17.555 MTS. CON LOTE 8 (Talud)
AL OESTE 11.457 MTS. CON LOTE 10
13.489 MTS. CON CALLE HACIENDA MESILLAS
99.133 MTS. CON CALLE HACIENDA MESILLAS

LOTE NO.10 MANZANA 38 SUPERFICIE: 211.589 M² USO: HABITACIONAL
MEDIDAS Y COLINDANCIAS:

AL NORTE 3.031 MTS. CON LOTE 8 (Talud)
AL SUR 12.214 MTS. CON CALLE HACIENDA MESILLAS
AL ESTE 15.355 MTS. CON LOTE 8 (Talud)
11.457 MTS. CON LOTE 9 (Reserva)
AL OESTE 24.855 MTS. CON LOTE 11

LOTE NO.11 MANZANA 38 SUPERFICIE: 239.554 M² USO: HABITACIONAL
MEDIDAS Y COLINDANCIAS:

AL SUR 8.000 MTS. CON CALLE HACIENDA MESILLAS
AL ESTE 12.946 MTS. CON LOTE 8 (Talud)
24.855 MTS. CON LOTE 10
AL OESTE 8.750 MTS. CON LOTE 15
8.750 MTS. CON LOTE 14
8.750 MTS. CON LOTE 13
8.784 MTS. CON LOTE 12



INDIVI

INSTITUTO PARA EL DESARROLLO INMOBILIARIO Y DE LA VIVIENDA PARA EL ESTADO DE BAJA CALIFORNIA

**MEMORIA DESCRIPTIVA DE LOTIFICACION
HACIENDA SAN MARTIN**

MANZANA 38

LOTE NO.12 MANZANA 38 SUPERFICIE: 175.336 M² USO: HABITACIONAL
MEDIDAS Y COLINDANCIAS:

AL NORTE 20.000 MTS. CON LOTE 13
AL SUR 20.000 MTS. CON CALLE HACIENDA MESILLAS
AL ESTE 8.784 MTS. CON LOTE 11
AL OESTE 8.750 MTS. CON PRIVADA HACIENDA MESILLAS

LOTE NO.13 MANZANA 38 SUPERFICIE: 175.000 M² USO: HABITACIONAL
MEDIDAS Y COLINDANCIAS:

AL NORTE 20.000 MTS. CON LOTE 14
AL SUR 20.000 MTS. CON LOTE 12
AL ESTE 8.750 MTS. CON LOTE 11
AL OESTE 8.750 MTS. CON PRIVADA HACIENDA MESILLAS

LOTE NO.14 MANZANA 38 SUPERFICIE: 175.000 M² USO: HABITACIONAL
MEDIDAS Y COLINDANCIAS:

AL NORTE 20.000 MTS. CON LOTE 15
AL SUR 20.000 MTS. CON LOTE 13
AL ESTE 8.750 MTS. CON LOTE 11
AL OESTE 8.750 MTS. CON PRIVADA HACIENDA MESILLAS

LOTE NO.15 MANZANA 38 SUPERFICIE: 175.000 M² USO: HABITACIONAL
MEDIDAS Y COLINDANCIAS:

AL NORTE 20.000 MTS. CON LOTE 16
AL SUR 20.000 MTS. CON LOTE 14
AL ESTE 8.750 MTS. CON LOTE 11
AL OESTE 8.750 MTS. CON PRIVADA HACIENDA MESILLAS



I N D I V I

INSTITUTO PARA EL DESARROLLO INMOBILIARIO Y DE LA VIVIENDA PARA EL ESTADO DE BAJA CALIFORNIA

**MEMORIA DESCRIPTIVA DE LOTIFICACION
HACIENDA SAN MARTIN**

MANZANA 38

=====

LOTE NO.16 MANZANA 38 SUPERFICIE: 196.181 M² USO: HABITACIONAL
MEDIDAS Y COLINDANCIAS:

AL NORTE	10.762 MTS. CON LOTE 8 (Talud)
AL SUR	20.000 MTS. CON LOTE 15
AL ESTE	15.736 MTS. CON LOTE 8 (Talud)
AL OESTE	12.755 MTS. CON PRIVADA HACIENDA MESILLAS

Sin validez oficial

INDIVI



INDIVI

INSTITUTO PARA EL DESARROLLO INMOBILIARIO Y DE
LA VIVIENDA PARA EL ESTADO DE BAJA CALIFORNIA

DIRECTOR GENERAL INDIVID

CESAR ALEJANDRO MONRAZ SUSTAITA

PROYECTO . REGULARIZACION DEL DESARROLLO
 " HACIENDA DE SAN MARTIN "

UBICACION : EN EL MUNICIPIO DE TIJUANA, BAJA CALIFORNIA

PLANO No.

 $\frac{3}{4}$

CONTIENE :

LOTIFICACION

SUBDIRECTOR ESTATAL DE
REGULARIZACION INDIVI

REYNALDO BOLAÑOS LOPEZ

ENCARGADO DEL DEPTO. TECNICO DEL
AREA DE REGULARIZACION INDIVI
TIJUANA, TECATE Y BAYAS DE ROSARITO

JOSE LUIS CELESTINO G.

ESCALA 1:1000

FECHA :

MARZO DE 2015

ARCHIVO:

HSM-LOT.DWG

ACOTACIONES

METROS

CALLE HACIENDA EL NARANJOCALLE HACIENDA BOBOTLA

CALLE HACIENDA LA CANTERA

ACIENDA RIO NILO

30

