



**Transparencia y  
Buenas Prácticas**  
Guadalajara

Oficio DTB/AI/13520/2024  
Expediente **DTB/10643/2024**  
Medio de acceso: **PNT**  
Folio SISAI: **140284624009789**  
Sentido: **Afirmativa**

**C. APRECIABLE SOLICITANTE**

**PRESENTE**

ADEMÁS DE ENVIARLE UN SALUDO, LE INFORMO QUE SU SOLICITUD DE INFORMACIÓN SE HA RESUELTO EN SENTIDO AFIRMATIVA , A CONTINUACIÓN ENCONTRARÁ RESPUESTA A LA SOLICITUD DE INFORMACIÓN.

**QUE PIDIÓ EL/LA SOLICITANTE:**

"Hola, quiero saber cuántos parques hay en Guadalajara"(sic).

**RESOLUCIÓN MOTIVADA:**

**"Coordinación General de Servicios Públicos Municipales** le informa:

Se anexa oficio de respuesta: CGSPM/DCYC/TBP/288/2024

**Dirección de parques y Jardines** le informa:

Se anexa oficio de respuesta: CGSPM/PYJ/T/031/2024

**Dirección de Patrimonio** le informa:

Informo a usted que la información solicitada puede ser consultada en el siguiente enlace:

<https://transparencia.guadalajara.gob.mx/bienesinmuebles> .



La información solicitada se gestionó con la Coordinación General de Servicios Públicos Municipales, Dirección de parques y Jardines y la Dirección de Patrimonio del Municipio de Guadalajara.

**FUNDAMENTACIÓN:**

I.- En cumplimiento a lo establecido en los artículos 6 y 115 de la Constitución Política de los Estados Unidos Mexicanos; artículos 4, párrafos tercero y sexto y 9 de la Constitución Política del Estado de Jalisco; artículos 24 numeral 1, fracción II, 25 numeral 1 fracción VII; 31 punto 1; 32 numeral 1 fracciones III, VI, VIII y XIII; 79, 80, 81 numeral II; 84.1, 86 numeral 1, 87 punto 1 de la Ley de Transparencia y Acceso a la Información Pública del Estado de Jalisco y sus Municipios; artículo 144 del Código de Gobierno Municipal de Guadalajara; 5 y 7 del Reglamento de Transparencia y Acceso a la Información Pública del Municipio de Guadalajara; la Dirección de Transparencia y Buenas Prácticas es competente para conocer, tramitar ante las áreas correspondientes de este Sujeto Obligado, sustanciar y resolver la presente solicitud.

Lo anterior se informa dentro del término legal de 8 días hábiles siguientes a la recepción de su solicitud, en apego a lo que establece el artículo 84 numeral 1 de la Ley de Transparencia y Acceso a la Información Pública del Estado de Jalisco y sus Municipios.

Ley de Transparencia y Acceso a la Información Pública del Estado de Jalisco y sus Municipios  
Artículo 86. Respuesta de Acceso a la Información — Sentido.

1. La Unidad puede dar respuesta a una solicitud de acceso a la información pública en sentido:
- I. Afirmativo, cuando la totalidad de la información solicitada sí pueda ser entregada, sin importar los medios, formatos o procesamiento en que se solicitó;

**IMPORTANTE**

Plazo para realizar pagos por reproducción de documentos y caducidad	Tarifas
Usted cuenta con 30 días naturales siguientes a la notificación de respuesta para realizar el pago correspondiente y deberá entregar	A continuación encontrará las tarifas vigentes en la Ley de Ingresos del Municipio de Guadalajara, de acuerdo al artículo 74 fracción IV



inmediatamente el recibo de pago a la Dirección de Transparencia y Buenas Prácticas, lo anterior en cumplimiento al artículo 89, numeral 1, fracción VII de la Ley de Transparencia y Acceso a la Información Pública del Estado de Jalisco y sus Municipios.

Asimismo, se le invita a acudir por la información pagada dentro de los sesenta días naturales siguientes a la fecha del pago. Ya que de no hacerlo procederá lo establecido en el artículo 89, numeral 2 de la Ley de Transparencia y Acceso a la Información Pública del Estado de Jalisco y sus Municipios.

**Artículo 89. Acceso a Información — Reproducción de documentos**

*2. El solicitante que no acuda a recoger los documentos reproducidos dentro del plazo del párrafo anterior, no tendrá derecho a pedir la devolución del pago realizado, ni a exigir la entrega posterior de dichos documentos.*

inciso a), artículo 74 fracción IV inciso c), artículo 61 fracción XIII artículo 74 fracción IV inciso b).

El pago puede realizarlo en cualquier recaudadora Municipal, las cuales puede consultar en la siguiente dirección electrónica:

<https://transparencia.guadalajara.gob.mx/transparencia/centros-recaudacion>

Después de realizar el pago deberá exhibir el recibo de pago ante la Dirección de Transparencia y Buenas Prácticas, para comenzar con el proceso de reproducción de la documentación solicitada., que son aplicables a personas que ejerzan el Derecho de acceso a la información:

Rubros	Costo
Copia Simple	\$1.00 por hoja
Copia Certificada	\$23.00 por hoja
Certificación de Plano	\$391.00 por firma
Disco compacto	\$13.00 por disco

**Recurso de Revisión**

En caso de que no esté conforme con su respuesta, podrá interponer recurso de revisión, cumpliendo con lo establecido en los artículos 93, 95 y 96 de la Ley de Transparencia y Acceso a la Información Pública del Estado de Jalisco y sus Municipios.

**Portal**

Se le invita a visitar el apartado de Transparencia de este Gobierno Municipal, donde podrá encontrar información de interés.

<https://transparencia.guadalajara.gob.mx/>




Transparencia y  
Buenas Prácticas  
Guadalajara

Sin otro particular, le envío un cordial saludo.

Atentamente,

Guadalajara, Jal., a 2024/11/06

"2024, Sesquicentenario de la Policía de Guadalajara,  
150 años Sirviendo y Protegiendo a la Comunidad Tapatía"

  
LIC. RUTH ALEJANDRA LÓPEZ HERNÁNDEZ  
DIRECTORA DE TRANSPARENCIA Y BUENAS PRÁCTICAS  
Gobierno de Guadalajara  
Dirección de Transparencia y Buenas Prácticas  
Presidencia

**NOTIFÍQUESE LA PRESENTE RESOLUCIÓN AL SOLICITANTE MEDIANTE LA VÍA INDICADA.**

Se le invita a visitar el portal electrónico del Gobierno Municipal de Guadalajara, en el que al seleccionar la opción de Transparencia, podrá consultar la información pública fundamental de este Sujeto Obligado.

Los Datos Personales que usted proporcione a la Dirección de Transparencia y Buenas Prácticas, serán utilizados única y exclusivamente para realizar los objetivos y cumplir con las atribuciones de esta Dirección, con la finalidad de practicar notificaciones, elaborar estadísticas, llevar un control de expedientes, dar trámite a solicitudes de acceso a la información, de ejercicio de derechos ARCO, su seguimiento y atención a los recursos interpuestos ante el Instituto de Transparencia, Información Pública y Protección de Datos Personales del Estado de Jalisco.

\*\*

2024/10/25 24:00:00



Servicios  
Municipales

**OFICIO: CGSPM/DCYC/TBP/288/2024**  
**Asunto: Respuesta Solicitud DTB/10643/2024**  
Guadalajara, Jalisco a 31 de Octubre de 2024

**Lic. Ruth Alejandra López Hernández**  
**Directora de Transparencia y Buenas Prácticas**  
**Presente**

Por medio del presente reciba un cordial saludo y con fundamento en los artículos 6 y 16 de la Constitución Política de los Estados Unidos Mexicanos; los artículos 4 párrafo sexto, 9 y 15 fracción X de la Constitución Política del Estado de Jalisco, 84 numeral 1 de la Ley de Transparencia y Acceso a la Información Pública del Estado de Jalisco y 8 fracción VII y 27 fracción III del Reglamento de Transparencia y Acceso a la Información Pública del Municipio de Guadalajara, con el propósito de cumplir en tiempo y forma con los requerimientos que en materia de transparencia formula la Dirección a su digno cargo, se brinda respuesta a la solicitud de información con número de folio 140284624009789, y número de expediente DTB/10643/2024 consistente en:

*"quiero saber cuántos parques hay en Guadalajara." (SIC)*

Sobre el particular, le informo que la Dirección de Parques y Jardines procedió a realizar una búsqueda exhaustiva en el acervo documental de archivos físicos y electrónicos ligados con las facultades y competencia de la antecitada Dirección, por lo que en virtud de lo anterior se adjunta copia simple del oficio CGSM/PYJ/T/031/2024 mediante el cual la Dirección manifiesta lo siguiente:

*"Atendiendo su solicitud, hago de su conocimiento que se realizó la búsqueda correspondiente en los archivos que obran dentro de la Dependencia a mi cargo, arrojando que esta Dirección tiene bajo*



Servicios  
Municipales

resguardo la cantidad de 51 espacios de área verde clasificados como parque, sin embargo informo que, no se cuenta con el dato de la cantidad total de parques ubicados dentro del municipio de Guadalajara, en razón de que no todos se encuentran bajo el resguardo de esta Dependencia." (SIC)

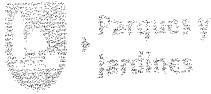
Sin otro particular por el momento quedo de usted, para cualquier aclaración al respecto.

Atentamente

**"2024, Sesquicentenario de la Policía de Guadalajara;  
150 años sirviendo y protegiendo a la comunidad tapatía"**

  
**Lic. Vanessa Alvarez O'Connor**

**Enlace de Transparencia de la Coordinación  
General de Servicios Públicos Municipales**



CGSM/PYJ/T/031/2024  
Expediente: DTB/10643/2024

Folio: 140284624009789

Guadalajara, Jalisco a 29 de octubre del año 2024

Asunto: Se emite respuesta

Lic. Vanessa Álvarez O'Connor  
Enlace de Transparencia de la Coordinación  
General de Servicios Municipales.  
Presente

Por este conducto reciba un cordial saludo, ocasión que aprovecho para dar contestación a la solicitud de información de la Plataforma Nacional de Transparencia Jalisco, con número de expediente: DTB/10643/2024 y folio: 140284624009789 en el que requiere lo siguiente:

**"Hola, quiero saber cuántos parques hay en Guadalajara ." Sic**


Atendiendo su solicitud, hago de su conocimiento que se realizó la búsqueda correspondiente en los archivos que obran dentro de la Dependencia a mi cargo, arrojando que esta Dirección tiene bajo resguardo la cantidad de 51 espacios de área verde clasificados como parque, sin embargo informo que, no se cuenta con el dato de la cantidad total de parques ubicados dentro del municipio de Guadalajara, en razón de que no todos se encuentran bajo el resguardo de esta Dependencia.

Sin otro particular por el momento, me despido.

ATENTAMENTE

**"2024, Sesquicentenario de la Policía de Guadalajara; 150 Años Sirviendo  
y Protegiendo a la Comunidad Tapatia"**

**JAVIER SECUNDINO ROMO PARRA**  
DIRECTOR DE PARQUES Y JARDINES



C.c.p. Archivo  
JSRP/EEGD/ICIG

## INVENTARIO DE ÁREAS VERDES DE LA DIRECCIÓN DE PARQUES Y JARDINES

TIPO DE ÁREA	NOMBRE	UBICACIÓN	COLONIA O FRACCIONAMIENTO
PARQUE	DIECISIETE DE MARZO ORIENTE (16 DE MARZO) / LAZARO CADENAS	JAVIER MORA, GÓMEZ DE MENDOZA, SEBASTIÁN ALLENDE Y DAMIÁN CARABONA	ANTIGUA PENAL DE OSLATOS
PARQUE	HUNDIDO	CIRCUNVALACIÓN, LA VIGA, PASEO ORIENTE, Y PASEO PONIENTE	JARDINES DEL COUNTRY
PARQUE	PARQUE CANINO - MANZANARES	MANZANARES Y CIRCUNVALACIÓN DIVISIÓN DEL NORTE Y ENRIQUE DÍAZ DE LEÓN NORTE	JARDINES DEL COUNTRY
PARQUE	REVOLUCIÓN O ROJO NORTE	1. JUÁREZ, FEDERALISMO Y PEDRO MORENO	ZONA CENTRO
PARQUE	REVOLUCIÓN O ROJO SUR	2. JUÁREZ, LÓPEZ COTILLA, FEDERALISMO	ZONA CENTRO
PARQUE	DEL MAGISTERIO	ESLA SERRA, AGUA MARINA, PARRA Y CUARZO	BOSQUES DE LA VICTORIA
PARQUE	FRAY JUAN DE ZUMARRAGA - LA FUENTE	C. FRAY JUAN DE ZUMARRAGA Y SAN URIEL	CHAPALITA
PARQUE	LINEAL PABLO HEREDIA	NUOVA ESCOCIA DE TORONTO A ENTRE RÍOS	PROVIDENCIA
PARQUE	PARQUE DE LAS ESTRELLAS	AVE. DE LAS ESTRELLAS, MARIANO OTERO Y TORAMIZIN	JARDINES DEL BOSQUE
PARQUE	PARQUE HUNDIDO	LA PERPETUA, CIRCUNVALACIÓN, PASEO ORIENTE, PASEO PTE.	JARDINES DEL COUNTRY
PARQUE	PARQUE INFANTIL RUBÉN DARÍO	RUBÉN DARÍO, OSTIA, ONTARIO, NAPOLES	ITALIA PROVIDENCIA
PARQUE	PARQUE SAN URIEL / ERMITA / CAMPO DE FOLIO	C. SAN URIEL, PAV. DE LAS ROSAS, ERMITA	CHAPALITA
PARQUE	PROVIDENCIA O SILVANO BARRA GONZÁLEZ	RUBÉN DARÍO, RÍO DE JANEIRO PTO. BELLO Y PROVIDENCIA	PROVIDENCIA NORTE
PARQUE	RINCORADA DEL NARDO	RINCORADA DEL NARDO Y MANUEL ACUBA	SANTA RITA
PARQUE	TULIPÁN	MANUEL ACUBA Y RINCORADA DEL TULIPÁN	SANTA RITA
PARQUE	EMASILLLO - FUERTA DEL CIELO - FUENTA DE LA RUA - ALCALDE	ICU. JAVIER MORA, JUAN ZUMARRAGA, Y JESUS RUMERO	JARDINES ALCALDE
PARQUE	MITIMOR INDEPENDENCIA	CALZ. INDEPENDENCIA NORTE Y VOLCÁN ANTUJO	HUENTITÁN EL BAJO
PARQUE	PANFLIO HERRERA	MARÍA DEL CARMEN FEJAS Y PANFLIO HERRERA Y RAFAEL CASERIAS	LOMAS DEL PARAISO
PARQUE	PARQUE DE BOLSILLO VOLCÁN ACATEMANGO	VOLCÁN ACATEMANGO ENTRE VOLCÁN CANDARAVE Y VOLCÁN CAYAMBE	UNIDAD HABITACIONAL ECOLÓGICO HUENTITÁN
PARQUE	PARQUE LINEAL ATENAJAC	LA FABRICA Y ANDALUCIA	HUENTITÁN
PARQUE	PARQUE LINEAL KANATON	VOLCÁN KANATON & DR. MANUEL RODRÍGUEZ LA FUENTE Y VOLCÁN BARVÁN	HALCONES DE HUENTITÁN
PARQUE	SIERRA DE FURNIO DE	SIERRA DE FURNIO, SIERRA DEL TUCÁN, SIERRA JENNA, C. AGLAYA	UNIDAD HABITACIONAL FORTISSE ESTADIO
PARQUE	(PARQUE) LINEAL ALBINO CONSO ÁNGEL	ALBINO CONSO ÁNGEL DE HACIENDA LA CALERA A DUDORO CORELLA	SAN JOSÉ RÍO VERDE
PARQUE	PARQUE LINEAL ARTESANOS	AVENIDA ARTESANOS DE HACIENDA DE TALA A HACIENDA SANTIAGO	OSLATOS
PARQUE	(PARQUE) LINEAL TARUEJO	TARUEJO DE JOAQUÍN AMARO A LA COLMENA	TETILÁN RÍO VERDE
PARQUE	CENTENARIO UNIDAD DEPORTIVA	ALBINO CONSO ÁNGEL - RUA DE TALA - PRIVADA LA LLAVE	ARANDAS
PARQUE	HUNDIDO SAN VICENTE	AV. DE LA CRUZ, RUDO DE CEMPAITEPEC Y SAN IGNACIO	SAN MARCOS
PARQUE	JUAN SOBALBO	PASEO DE LA SELVA Y PLATANCO ELIAS CALLES	SANTA CECILIA



TIPO DE ÁREA	NOMBRE	UBICACIÓN	COLONIA O FRACCIONAMIENTO
PARQUE	LÁZARO CÁRDENAS - VIVERO	PUERTO PROGRESO, PTO. ENSEÑADA Y MONTE. LA LUNA	SAN MARCOS
PARQUE	LÍNEAL ICHTÁN	HACIENDA SANTA INES 6 NDA. CARACTABO Y HUA. TANQUELO	RIO VERDE
PARQUE	PARQUE DE BOLSILLO PEDRO SÁNCHEZ	PEDRO SÁNCHEZ ENTRE GILDAIRDO GÓMEZ Y CENOBIO ENCISO	BEATRIZ HERNÁNDEZ
PARQUE	SAN ANTONIO DE PALMA	CARLOS R. AREVALO ENTRE SOR JUANA INES DE LA CRUZ Y JOSE MARIA SARRIENTO	EL ZALATE
PARQUE	SILVESTRE VARGAS	SILVESTRE VARGAS 6 GÓMEZ UCARTE Y BELISARIO DOMÍNGUEZ	RINCONADA REAL HUERTIZÁN
PARQUE	UNIDAD LÁZARO CÁRDENAS - RÍO DE JANEIRO	BELISARIO DOMÍNGUEZ, MONTE LA LUNA, CAÑERA, PUERTO PROGRESO	OBLATOS
PARQUE	DIECICHO DE MARZO PONIENTE (18 DE MARZO) / LÁZARO CÁRDENAS	JAVIER MINA, GÓMEZ DE MENDIOLA, SEBASTIÁN ALLENDE Y DAMIÁN CARMONA	ANTIGUA FERRAL DE OBLATOS
PARQUE	DEL BOLSILLO	PEDRO SÁNCHEZ - GILDAIRDO GÓMEZ - CENOBIO ENCISO	BEATRIZ HERNÁNDEZ
PARQUE	DIOSES DEL NILO	IGNACIO AGUIRRE - ANA MARÍA SÁNCHEZ - ANTONIO R. PUERLITA	FRACCIONAMIENTO DIOSSES DEL NILO II
PARQUE	EFREN HERNÁNDEZ - PARQUE DEL NILO	EFREN HERNÁNDEZ ENTRE MARÍA MARES Y MARÍA URIBE	PARQUES DEL NILO
PARQUE	MEDINA LUNA EL CERRO	REVOLUCIÓN Y SAN RAFAEL	JARDINES DE LA PAZ
PARQUE	SAN JACINTO	PLUTARCO ELIAS CALLES, GIGANTES, JAVIER MINA	EL FORVENIR
PARQUE	TULIPANES (PARQUE)	C. PEDRO VELEZ - ANADADOR PEDRO VELEZ 6 C. ESTEBAN BURTA - ANADADOR ESTEBAN BURTA	VILLA DE LOS TULIPANES
PARQUE	UNIDAD HABITACIONAL DIONISIO RODRIGUEZ	DIONISIO RODRIGUEZ Y ELEUTERIO GONZÁLEZ 6 C. GUINEA	TETLÁN
PARQUE	VILLAS DEL NILO - JARDINES DEL NILO	CIPRIANO CAMPOS A LA TORRE, EFREN HERNÁNDEZ, ELÍAS VILLALPANDO, JOSÉ FERNÁNDEZ ROJAS	VILLAS DEL NILO
PARQUE	ISLA CONTOY	ISLA CONTOY ENTRE AV. COLÓN 6 ISLA MEXICANITÁN	PARQUES COLÓN
PARQUE	JARDÍN POZA RICA	LÓPEZ DE LEGAMPI, JIMÉNEZ DE OUEZADA Y FRANCISCO DE ORELLANA	18 DE MARZO
PARQUE	MIRAVALLE	PROLONGACIÓN REYES HERCLES ARTES PLÁSTICAS Y ANTONIO DE CASTRO	MIRAVALLE
PARQUE	PARQUE COMPOSITORES Y TRIÁNGULO (VIVA LA RAZA)	COMPOSITORES ENTRE BELLAS ARTES	MIRAVALLE INFORMIT
PARQUE	PARQUE MARÍA DE JESUS SACRAMENTADO ISLA JAVA	ISLA JAVA, ENTRE MARÍA DE JESUS SACRAMENTADO E ISLA MINTSHAG	JARDINES DEL SAUZ
PARQUE	PARQUE RECREATIVO REFORMA	CALLE NORTE 2 ENTRE 18 DE MARZO	ZONA INDUSTRIAL 3
PARQUE	POLANQUITO	MIGUEL MACÍAS ENTRE JESUS REYES HERCLES Y ANADADOR FELIPE LOPEZ	POLANQUITO
PARQUE	ROBERTO MONTENEGRO	CALLE 3, CALLE 5, CALLE 30, CALLE 16	FRACCIONAMIENTO LOMAS DE POLANCO

