

PLAN MUNICIPAL DE DESARROLLO

2019 - 2021

CHICOMUSELO



CHIAPAS
de Corazón

I. Mensaje del Presidente Municipal



Planear el desarrollo de los pueblos y comunidades es una obligación que se enmarca en el Sistema de Planeación Democrática plasmada en el Artículo 26, inciso A de la Constitución Política Federal, bajo este esquema, los estados y municipios de México trabajan en el diseño de sus estrategias gubernamentales que guían a los programas de la Administración Pública para el mejor desempeño de las autoridades y el ejercicio eficiente de los recursos públicos.

Además, es de suma importancia plasmar en un documento los objetivos que nos permitirán hacer posible el desarrollo para alcanzar mejores niveles de vida en la población, al menor costo, de manera más eficiente y con mayor eficacia, de modo que se logre un aprovechamiento integral de los recursos disponibles. Para ello, es de vital importancia tomar en cuenta diversos objetivos, tales como:

- I. Atender las demandas prioritarias de la población en obras y servicios públicos;
- II. Propiciar el desarrollo económico y social del Municipio;
- III. Asegurar la participación de la sociedad en los programas y acciones del gobierno municipal;
- IV. Vincular el Plan Municipal de Desarrollo con los planes de Desarrollo Estatal y Federal; y,
- V. Aplicar de manera racional los recursos financieros, para el cumplimiento del plan y los programas.

En este contexto, se llevó a cabo la elaboración del presente Plan Municipal de Desarrollo 2019-2021 del Ayuntamiento de Chicomuselo, Chiapas, instrumento rector de la Administración Pública que encabeza el actual Gobierno Municipal, con lo cual se espera potenciar el progreso del municipio y a la vez coadyuvar en el cumplimiento de la Agenda 2030 respecto a los Objetivos de Desarrollo Sostenible (ODS).

El citado documento fue resultado de una ardua investigación documental y de campo. En su discusión y redacción concurrieron muy diversos esfuerzos de individuos pertenecientes a organizaciones sociales, partidos políticos, grupos de mujeres y jóvenes y asociaciones de productores.

Su participación se dio en muy distintos e importantes momentos: la campaña, el periodo de gobierno electo y los primeros meses de gobierno, donde se discutieron, analizaron diversos temas que aterrizaron sobre 5 Ejes Rectores principales: I. Servicios Públicos de Calidad; II. Municipio Seguro; III. Desarrollo Social; IV. Desarrollo Económico; y V. Desarrollo ambiental, enriqueciendo a estos Ejes Rectores mediante 3 Políticas Transversales que marcarán las directrices para el quehacer institucional: 1. Igualdad de Género; 2. Derechos Humanos; y, 3. Sustentabilidad.

Como se puede apreciar, este plan está vertebrado por las ideas centrales y básicas que movilizaron e inclinaron hacia el cambio a la sociedad: contar con un gobierno de tres años, que dé certidumbre al rumbo del Municipio; un gobierno justo, plural e incluyente, que favorezca a los sectores y grupos más vulnerables de la sociedad; un gobierno con visión de futuro, que sienta las bases para un desarrollo de largo plazo; un gobierno honrado y transparente, que rinda cuentas; un gobierno que armonice las relaciones sociales y políticas del Municipio; un gobierno que siembre la semilla del cambio.

De esta manera, el Plan Municipal de Desarrollo se alinea con los Objetivos de Desarrollo Sostenible de la ONU; de igual manera se alinea con el Plan Nacional de Desarrollo, al retomar diversos objetivos plasmados en dicho documento; se alinea además, con el Plan Estatal de Desarrollo, al dirigir nuestras Políticas Públicas y estrategias con el sentir del gobierno del Estado; al igual que la perspectiva de género y con los Derechos Humanos, en este último apartado se les reconoce como prerrogativas inherentes a todos los seres humanos, los cuales deben de gozarse sin distinción alguna de nacionalidad, lugar de residencia, sexo, origen nacional o étnico, color, religión, lengua, preferencias sexuales o cualquier otra condición por lo que siendo el municipio, la esfera de gobierno más cercana a la ciudadanía tiene una responsabilidad muy importante en ello.

Finalmente, considero que el citado documento constituye un buen punto de partida para que el Municipio de Chicomuselo, Chiapas, transite por la senda del progreso planificado y sostenido. Es un plan con una visión plural, como plural y diversa es nuestra sociedad. En él se habla de la dimensión de los retos que la sociedad y el gobierno tienen por delante. Es un documento que nos ayudará a dar los pasos para realizar las transformaciones que la sociedad se ha propuesto alcanzar. Es un documento flexible, vivo, perfectible, que habrá que revisar, evaluar, corregir, y enriquecer conforme la realidad así lo requiera y la sociedad y circunstancias lo demanden. Sin embargo, para lograr todo lo comprometido en el presente Plan, estoy seguro de contar con el apoyo irrestricto de mi equipo de trabajo y con cada uno de los diferentes actores de la Sociedad, con el único fin de escribir una buena historia en beneficio de las presentes y futuras generaciones.

Lo más importante es que el Plan Municipal de Desarrollo de Chicomuselo, Chiapas 2019-2021 es un instrumento para la reflexión. Un documento para que la sociedad toda realice un ejercicio de introspección que lleve a la toma de conciencia colectiva sobre la dimensión de los problemas que aquejan a nuestro Municipio en la actualidad, para que juntos, sociedad y gobierno, nos demos a la tarea de *“Sembrar la semilla del Cambio”*.

Presidente Municipal



Chary Yanet Ríos Ordóñez
Administración 2018-2021
Chicomuselo, Chiapas

II. Índice

I.	Mensaje del Presidente Municipal	1
II.	Índice	5
III.	Introducción.....	7
IV.	Marco Normativo	10
V.	Contexto Municipal	12
A.	Cronología de los Presidentes Municipales.....	15
B.	Nuestra Organización Municipal.....	16
C.	Capacidad Administrativa.....	17
D.	Servicios Públicos	19
E.	Medio Físico.....	24
VI.	Metodología.....	29
VII.	Políticas Transversales	31
A.	Respeto a los Derechos Humanos	31
B.	Equidad de Género	31
C.	Sustentabilidad.....	32
VIII.	Ejes Rectores	33
	<i>Eje 1.- Servicios Públicos de Calidad.....</i>	<i>34</i>
	<i>Eje 2.- Municipio Seguro</i>	<i>49</i>
	<i>Eje 3.- Desarrollo Social</i>	<i>59</i>
	<i>Eje 4.- Desarrollo Económico.....</i>	<i>79</i>
	<i>Eje 5.- Desarrollo Ambiental.....</i>	<i>88</i>
IX.	Anexos	100
1.	<i>Alineación a la Agenda 2030</i>	<i>100</i>
2.	<i>Matriz de Alineación a los Planes Nacional y Estatal de Desarrollo</i>	<i>103</i>

3.	<i>Información Estadística y Geográfica</i>	111
4.	<i>Árbol de Problemas y Objetivos</i>	138
5.	<i>Matriz de Marco Lógico</i>	174
6.	<i>Seguimiento y Evaluación</i>	193
7.	<i>Indicadores Estratégicos del PMD 2019-2021</i>	197
8.	<i>Priorización de Obras Administración Municipal 2018-2021</i>	209
X.	<i>Bibliografía.....</i>	217

III. Introducción.

El presente documento contiene el Plan Municipal de Desarrollo 2019-2021 de Chicomuselo, Chiapas, elaborado de acuerdo a los “Lineamientos Generales para la Elaboración del Plan Estatal de Desarrollo y de los Programas Institucionales, Sectoriales, Especiales y Regionales”, Capítulos III y VIII, del Título III, y Capítulo Único del Título IV “De los Ayuntamientos” que tiene el objetivo de normar el proceso de elaboración de dicho Plan.

El Plan Municipal de Desarrollo es un instrumento técnico-metodológico mediante el cual nuestro Ayuntamiento estableció las estrategias y medios necesarios para lograr las metas del periodo 2019-2021. Proporciona las bases que establecen nuestra forma de gobierno que estará en congruencia con nuestros principios políticos y que serán el sello de nuestra administración. Constituye el principal instrumento que el H. Ayuntamiento utilizará para el mejor aprovechamiento de los recursos en beneficios de la población.

El Plan Municipal de Desarrollo 2019-2021 está compuesto, además de la base legal, misión, visión y valores, por las siguientes cuatro partes principales:

1. Contexto del municipio;
2. Diagnóstico y políticas públicas;
3. Ejecución
4. Seguimiento y evaluación.

En la parte del contexto del municipio se abordan temas como nuestro gobierno municipal, medio físico, población, actividades económicas, comunicaciones y aspectos relevantes de salud, educación y seguridad.

La segunda parte integra el diagnóstico y las políticas públicas, enfatizándolas al diseño orientadas al cumplimiento de los Objetivos de Desarrollo Sostenible y está estructurada en los siguientes cinco ejes rectores:

1. Servicios Públicos de Calidad;
2. Municipio Seguro;
3. Desarrollo Social,
4. Desarrollo Económico y
5. Desarrollo Ambiental.

El diagnóstico fue elaborado con la participación de la sociedad y gobierno, mediante un proceso organizado de investigación, reflexión y sistematización colectiva que permitió conocer profundamente la situación actual de nuestro municipio e identificar y priorizar los principales problemas o necesidades. La política pública indica cómo pueden solucionarse los problemas identificados y priorizados en el diagnóstico. Define cuáles serán las políticas públicas que guiarán el quehacer del H. Ayuntamiento que pondrán el sello de la gestión de gobierno, mediante el establecimiento de objetivos, estrategias, programas, proyectos y metas para cada aspecto de la política pública de los cinco ejes rectores y de los Objetivos de Desarrollo Sostenible.

La política pública fue el resultado de la conciencia colectiva de los habitantes de nuestro municipio acerca de los objetivos que pueden lograrse y de la movilización de todos los actores sociales para lograrlos. No es simplemente un documento, es la imagen de lo que puede y debe lograrse, todos compartimos la razón de aterrizar hasta nuestra sociedad los beneficios que conlleven a un mejor futuro.

La cuarta parte del Plan presenta el programa de seguimiento y evaluación y se mencionan los productos esperados de estas actividades. Describe como llevaremos a cabo los procesos de seguimiento y evaluación para asegurar la correcta ejecución de las acciones del plan, programas y proyectos, mediante el establecimiento de controles para la realización de los trabajos, mecanismos de evaluación y administración de los recursos. Es por ello que el Plan también es un instrumento para la evaluación de la gestión municipal, mediante la descripción de los procesos de verificación de los niveles de cumplimiento de la misión, visión, objetivos y metas por el grado de realización de los programas y proyectos propuestos.

Plan Municipal de Desarrollo 2019 - 2021

El desarrollo de nuestro municipio será una realidad si tenemos la capacidad estratégica y administrativa para implementar las políticas que ayuden a la plena convivencia social, política y económica de los ciudadanos, instituciones, organizaciones y autoridades. Solo esta plena convivencia nos dará la estabilidad que requiere el sistema político, social y económico para llevar a cabo las acciones propuestas en este Plan Municipal de Desarrollo 2019-2021 que permitan situar a nuestro municipio en una mejor posición en los diversos indicadores de desarrollo.



IV. Marco Normativo

Con fundamento en los artículos 25, 26, 27, 28, 74 y 115 de la Constitución Política de los Estados Unidos Mexicanos; 6 y 13 de la Ley Federal de Desarrollo Rural Sustentable; 71 y 77 de la Constitución Política del Estado de Chiapas; 29 de la Ley Orgánica de la Administración Pública; 3, 7, 8, 11, 13, 27, 28, 29 y 30 de la Ley de Planeación del Estado de Chiapas y 45 Fracción I, 173, 174, 175, 176 Y 177 de la Ley de Desarrollo Constitucional en Materia de Gobierno y Administración Municipal del Estado de Chiapas. Para dar cumplimiento las diversas disposiciones emanadas de diferentes leyes y reglamentos, el municipio está obligado a presentar ante la ciudadanía, su Plan Municipal de Desarrollo 2018 – 2021, con la finalidad de que sea consultado por todas aquellas personas que estén interesadas en el desarrollo de este municipio.

En el marco jurídico, la planeación municipal se sustenta en la Constitución Política de los Estados Unidos Mexicanos, Leyes Secundarias, Constitución Política del Estado de Chiapas, Leyes Estatales y Reglamentos.

La Ley General de Desarrollo Social, establece los esfuerzos a desarrollar en la materia y establece un Sistema Nacional de Desarrollo Social, en el que participan los gobiernos municipales, determinando competencias y las bases para la concertación de acciones con los sectores público, social y privado.

La Ley de Desarrollo Rural Sustentable, que formaliza el proceso de planeación y organización de la producción agropecuaria, su industrialización y comercialización, entre otros aspectos.

La Ley General de Asentamientos Humanos, que regula el proceso de ordenamiento territorial.

La Ley General de Población, que regula los fenómenos que afectan a la población en cuanto a su volumen, estructura, dinámica y distribución en el territorio nacional, con el fin de lograr que participe justa y equitativamente de los beneficios del desarrollo económico y social.

Ámbito Estatal:

Constitución Política del Estado Libre y Soberano de Chiapas.

Ley de Planeación para el Estado de Chiapas.

Ley Orgánica de la Administración Pública del Estado de Chiapas.

Ley de Categorización Político-Administrativa de los Núcleos de Población del Estado de Chiapas.

Ley de Desarrollo Rural Sustentable del Estado de Chiapas.

Ley Ambiental para el Estado de Chiapas.

Ley de Aguas para el Estado de Chiapas.

Ley de Desarrollo Constitucional para la Igualdad de Género y Acceso a una Vida Libre de Violencia para las Mujeres.

Reglamento de la Ley de Planeación para el Estado de Chiapas.

En el ámbito local, la legislación en la materia ha presentado diversas reformas que han ido fortaleciendo los procesos relativos a la planeación y el desarrollo. Destaca la reforma constitucional realizada por iniciativa del Ejecutivo Estado, el 28 de julio de 2009, la cual establece la obligatoriedad de la administración pública, tanto estatal como municipal, de trabajar y unir esfuerzos para facilitar el cumplimiento de los Objetivos de Desarrollo Sostenible, que es el seguimiento a las políticas de desarrollo en los próximos 11 años. La agricultura y a alimentación están en el centro de los 17 ODS, comenzando por el ODS1, Erradicar la pobreza e incrementar sus ingresos, y el ODS2, Erradicar el hambre. La seguridad alimentaria y su relación con los recursos naturales y el desarrollo rural están presentes prácticamente en todos los objetivos de la agenda 2030.

V. Contexto Municipal



El municipio de Chicomuselo es una perla escondida del Estado de Chiapas. Su territorio se localiza en la Sierra Madre de Chiapas y en la Depresión Central, muy cerca de la República de Guatemala, por lo que es posible admirar sus grandes montañas y extensos valles.

Antes de la época de la Conquista, la región de Chicomuselo sufrió influencia náhuatl. El nombre de este pueblo significa en lengua náhuatl “siete jaguares”, de los vocablos chikome – siete y oselotl-jaguar. Por otra parte se menciona que el nombre viene de Francisco Muselo, un terrateniente que existió en la región allá por año de 1840, lo cierto es que no existe registro oficial alguno, mucho menos algún familiar que defienda esta versión.

“La Tierra de los Siete Jaguares” está representada por sus dos emblemáticos ríos, el Yayahuita y el Tachinula, que propician el desarrollo de los cultivos y la ganadería. El río caliente y el río frío, como también se les conoce, confluyen muy cerca de la cabecera municipal y dan origen al sitio ecoturístico “La Junta”.

Otros símbolos naturales y de gran belleza de Chicomuselo son el Cerro del Cofre y La Pochota. Al cerro se le llama de esa manera por la forma que tiene, además se dice que está “encantado” y que en la cima se puede hallar oro; La Pochota es una ceiba que se localiza en medio del parque central y ha existido desde los primeros asentamientos en este lugar.



El café es el principal factor de economía chicomuselense, que es sembrado aprovechando las laderas de la zona templada húmeda, al cobijo de los grandes bosques de coníferas, en la actualidad se fomenta el cultivo del café orgánico que es exportado a Europa y Estados Unidos. Rumbo a las tierras bajas, la siembra de granos y la actividad pecuaria, comienzan a ser las actividades predominantes.

En referencia a su origen, la región de Chicomuselo fue habitada por una cultura que aún no ha sido estudiada con la importancia que amerita, los Chicomuseltecas. Esto según el artículo “Chicomuselo y su Historia” publicado por el profesor Armando Moreno Domínguez en la revista “Lo Nuestro” editada en Frontera Comalapa en el año 2002.

Allí menciona que el idioma Chicomuselteco junto con el Huasteco que es hablado en San Luis Potosí y en el norte de Veracruz, constituyen el subgrupo Huastecano de la familia Maya. Es de esa manera que surge el misterio de cómo estos dos idiomas -y culturas- pueden estar tan separados geográficamente.

Para explicar eso, Moreno refiere cuatro hipótesis de las cuales las más probables según el autor del artículo son dos, una es del Dr. John Clark, personero de la Fundación Arqueológica Nuevo Mundo quien sostiene que los Huastecos dejaron a los Chicomuseltecas en su lugar de origen (Chicomuselo) y emigraron hacia el norte. La otra hipótesis dice que los Huastecos se dividieron en algún lugar ubicado entre las presentes regiones Huastecanas y Chicomuseltecas y emigraron en direcciones opuestas.

Un fragmento de la canción que el profesor Armando Moreno le compuso a este pueblo dice “estando lejos yo no te olvido y siempre a ti he de regresar, San Pedro dijo aquí está el cielo, Chicomuselo es su portal”. Sin duda, cada rincón de nuestro Estado cuenta con grandes bellezas naturales, con su propia historia, costumbres y tradiciones que hay que rescatar.

En 1908, se construyó la casa Municipal; en 1909, se celebró un contrato entre el Poder Ejecutivo del Estado y los ingenieros Camaras y Castilla para medir y fraccionar los ejidos del pueblo. En el mismo año de 1909, se inició la construcción de un camino que unió al pueblo de Chicomuselo con el de San Pedro Remate (hoy Bella Vista); y en 1910 se construyó la escuela pública oficial por parte de la Junta Local que se encontraba a cargo de los festejos del primer centenario de la Independencia.

En 1915, desaparecen las jefaturas políticas y se crean 59 municipios libres, estando este dentro de esta primera remunicipalización, como delegación de La Trinitaria; En 1956 sobrevolaron el territorio, aviones de guerra de la República de Guatemala; provocación que no tuvo serias consecuencias; En 1982 Se inicia la educación media superior (preparatoria). En 1983 Se ubica en la región III Fronteriza. En 1990 Se inaugura la carretera pavimentada que une con el municipio de frontera Comalapa.

Hay 5938 habitantes. En la localidad hay 2796 hombres y 3142 mujeres. El ratio mujeres/hombres es de 1,124, y el índice de fecundidad es de 2,48 hijos por mujer. Del total de la población, el 0,62% proviene de fuera del Estado de Chiapas. El 9,23% de la población es analfabeta (el 6,22% de los hombres y el 11,90% de las mujeres). El grado de escolaridad es del 6.87 (7.53 en hombres y 6.31 en mujeres). El 1,11% de la población es indígena, y el 0,40% de los habitantes habla una lengua indígena. El 0,00% de la población habla una lengua indígena y no habla español. El 33,53% de la población mayor de 12 años está ocupada laboralmente (el 53,04% de los hombres y el 16,17% de las mujeres).

En Chicomuselo hay 1799 viviendas. De ellas, el 99,34% cuentan con electricidad, el 86,36% tienen agua entubada, el 96,31% tiene excusado o sanitario, el 82,67% radio, el 89,59% television, el 78,26% refrigerador, el 45,13% lavadora, el 27,40% automóvil, el 12,71% una computadora personal, el 14,56% teléfono fijo, el 71,15% teléfono celular, y el 5,93% Internet.

A. Cronología de los Presidentes Municipales

Presidente Municipal	Período de Gobierno
Z. López Arrazate	1915
Teófilo Gordillo	1921-1922
Z. López Arrazate	1923
Gumersindo Gordillo	1924
Lucio Briones	1926
Fortunato García (Consejo Municipal)	1930
Francisco García	1931
Fortunato García	1932
Fidel Gallardo	1933
Heli Gordillo	1934
Mariano García	1935
Gustavo Flores	1939
Damasco Vera	1940
Benjamín Vera	1941
Francisco Ramírez	1942
Fidel Gallardo	1943
Manuel Estrada	1944
Jaime Soto	1945-1946
J. Fidel Gallardo	1947-1948
Rubén Figueroa	1949-1950
Eleazar Fernández G.	1951-1952
Manuel Estrada	1953-1955
Misael López Ayar	1956-1958
José Vals Lorca	1959-1961
Noé Guzmán Pinto	1962-1964
Luis Beltrán Flores C.	1965-1967
Límbano García Hernández	1968-1970
Luis Beltrán Flores	1971-1973
Absalón Flores Meza	1974-1976
Límbano García Hernández	1977-1979
Octavio Gramajo Guillén	1980-1982
Ramiro Ramírez García	1983-1985

Juan Guillermo Gordillo Flores	1986-1988
Noé Virgilio Briones Briones	1989-1991
Humberto Flores Castellanos	1992-1995
José Antonio Rosales García	1996-1998
José Luis Morales Meza	1999-2001
Rafael Hernández Morales	2002-2004
Romeo Morales Meza	2005-2007
Julio Cesar Velazquez Calderon	2008-2010
Limbano Miguel López	2011-2012
Henri Raúl Fuentes Gutiérrez	2012-2015
José Antonio Figueroa Hernández	2015-2018
Chary Yanet Ríos Ordoñez	2018-2021

B. Nuestra Organización Municipal

El Municipio de Chicomuselo es una Entidad de interés Público, con personalidad Jurídica y patrimonio propio, autónomo en su régimen interior y con libre administración de su Hacienda Municipal.

El Presidente Municipal es el titular de la Administración Pública Municipal y el ejecutor de las decisiones del Honorable Ayuntamiento.

El cuerpo edilicio lo integra el Presidente Municipal, un Síndico, cinco Regidores Propietarios y tres Regidores Plurinominales. El Síndico es el encargado de vigilar las actividades de la Administración pública municipal proponiendo las medidas que estime pertinentes ante el Ayuntamiento, para su mejor funcionamiento; los Regidores se encargan de cuidar el buen desempeño de los ramos de la Administración Pública Municipal y la prestación de los Servicios Públicos conforme a las Comisiones que se les sean asignadas por el Honorable Ayuntamiento.

NOMBRE	CARGO
CHARY YANET RIOS ORDOÑEZ	PRESIDENTE MUNICIPAL

ISABEL RECINOS TRIGUERO	SÍNDICO PROPIETARIO
CRISTINA GALVEZ MORALES	PRIMER REGIDOR PROPIETARIO
WILMAR RODRIGUEZ GONZALEZ	SEGUNDO REGIDOR PROPIETARIO
LUZ MARIA RUIZ GARCIA	TERCER REGIDOR PROPIETARIO
JOSE DE JESUS RUIZ SANCHEZ	CUARTO REGIDOR PROPIETARIO
KARINA VELAZQUEZ ALVARADO	QUINTO REGIDOR PROPIETARIO
ROSA ANADELI ALTUZAR RODRIGUEZ	REGIDOR DE REPRESENTACION PROPORCIONAL
RODOLFO VELASCO LOPEZ	REGIDOR DE REPRESENTACION PROPORCIONAL
MONICA JANETH RAMIREZ FLORES	REGIDOR DE REPRESENTACION PROPORCIONAL
MARTIN CARALAMPIO LOPEZ GUILLEN	SECRETARIO MUNICIPAL

C. Capacidad Administrativa.

DEPENDENCIA	FUNCIÓN
PRESIDENCIA MUNICIPAL	Es la dependencia responsable del poder ejecutivo del Gobierno Municipal, teniendo la responsabilidad de Gobernar y administrar mediante políticas públicas los recursos del H. Ayuntamiento para posicionar al Municipio como un ente con gran potencia social, administrar los servicios públicos, con planeación urbana para una buena sustentabilidad, y procurar el crecimiento económico, así como el desarrollo social
SECRETARÍA DEL AYUNTAMIENTO	Coordina todos los asuntos que el Presidente le encomiende, es la encargada del despacho del Presidente, auxilia en el buen funcionamiento del Cuerpo Edilicio, de la misma forma organiza las sesiones de Cabildo.
TESORERÍA MUNICIPAL	Administra y Recauda diversos ingresos y egresos en base a la Ley de Ingresos y Presupuesto de Egresos previamente aprobados, así también es la encargada de integrar la cuenta pública de acuerdo a las leyes vigentes.
CONTRALORÍA MUNICIPAL	Planea, organiza, supervisa y evalúa a través de un control interno y auditorías a las dependencias y organismos de la Administración Pública Municipal,

Plan Municipal de Desarrollo 2019 - 2021

	para el cumplimiento de las normas, reglamentos y disposiciones aplicables en su ámbito de competencia, con el fin de contribuir en la correcta aplicación y uso transparente de los bienes y recursos del Ayuntamiento.
DIRECCIÓN DE OBRAS PÚBLICAS	Encargada de planear, organizar, dirigir, controlar, evaluar y entregar la obra pública municipal, de acuerdo con los lineamientos del Plan Municipal de Desarrollo y a la reglamentación de la Ley de Obra Pública vigente; así como fungir como cabeza de sector en la coordinación de planes, acciones y en la ejecución de programas inherentes a la obra pública, además de planear, regular y administrar el ordenado crecimiento urbano del Municipio.
DIRECCIÓN DE SEGURIDAD PÚBLICA MUNICIPAL	Cumplir y hacer cumplir las disposiciones previstas en la Constitución Política de los Estados Unidos Mexicanos, la particular del estado y las leyes que de ella emanen en lo relativo a seguridad pública, tránsito, vialidad, transporte y protección civil.
DIRECCIÓN DE FOMENTO AGROPECUARIO	Es quien brinda asistencia técnica a los productores del campo, investigar y desarrollar programas y proyectos agropecuarios, promover y organizar el cultivo de traspatio.
DIRECCIÓN DE PROTECCIÓN CIVIL	Esta cuenta con personal capacitado, infraestructura aceptable para el funcionamiento, el cual se encarga de implementar acciones de prevención de desastres naturales, en Coordinación con la Dirección de Seguridad Pública Municipal, Obras Públicas Municipales y demás corporaciones policiacas del Municipio.
JUEZ MUNICIPAL	Encargada de mediar entre los conflictos civiles, realiza las primeras indagatorias en caso de no presentarse el ministerio público, concilia con las partes en desacuerdo y a través del área jurídica asesora a personas de escasos recursos que lo requieran.
DIF MUNICIPAL	Es un organismo público descentralizado que tiene como función brindar servicios de asistencia social a grupos vulnerables, a través de programas sociales que promuevan su desarrollo humano, familiar y comunitario y su integración a la sociedad.
COORDINACIÓN DE BIBLIOTECAS	Se encarga de implementar acciones a favor de la lectura con alumnos de diferentes niveles educativos de igual forma brinda los servicios de equipos de cómputo con servicios de internet.

D. Servicios Públicos

Esta Administración Municipal juega un papel de suma importancia, ya que en la medida que se proporcionen reflejara la buena o mala marcha de la Administración. Es una de las demandas principales de la población, por eso mismo mejoraremos y daremos especial interés a esta responsabilidad del H. Ayuntamiento.

Los servicios públicos son actividades derivadas de la función administrativa, cuyos realizadores pueden ser entes públicos o privados, pero regulados los últimos por los primeros a fin de garantizar la debida satisfacción del interés general o colectivo, bajo los principios de continuidad, mutabilidad e igualdad de los usuarios.

Agua Potable, Drenaje, Alcantarillado, Tratamiento y Disposición de sus Aguas Residuales

Los procesos básicos del servicio de agua potable son: captación y conducción de agua, tratamiento y potabilización de agua, instalación, mantenimiento y conservación de redes de distribución de agua, cobro oportuno del consumo del líquido y la vigilancia de las calidades del agua y de las condiciones sanitarias de las instalaciones. El sistema de agua potable presenta serias deficiencias por lo que es necesaria una inversión para mejorar este servicio. En cuanto a comunidades rurales, existen muchas que no cuentan con un sistema de tubería hidráulica. El servicio de agua entubada uno de los más importantes de la localidad, mismo que es abastecido satisfactoriamente a la Cabecera Municipal.

El servicio de drenaje satisface la necesidad de carácter general de recolectar, alejar y disponer de las aguas servidas y de las pluviales, para su tratamiento, reutilización o reencauzamiento, sin deterioro del ecosistema, cuyo cumplimiento, uniforme y continuo debe ser permanentemente asegurado, regulado y controlado por el poder público, con sujeción a un régimen de derecho público, para el aprovechamiento indiscriminado de toda persona.

El sistema de drenaje y alcantarillado presenta serias deficiencias por lo que es necesaria una inversión para mejorar este servicio. En cuanto a comunidades rurales, existen muchas que no cuentan con un sistema de drenaje. El drenaje urbano es desembocado directamente en el río la Junta y la red de atarjeas data de ya hace muchos años por lo que es indispensable rehabilitarla.

El servicio de tratamiento y disposición de aguas residuales incluye las funciones de instalación, operación, mantenimiento y conservación de plantas de tratamiento de aguas residuales para evitar la contaminación de corrientes y cuerpos de agua y preservar el equilibrio ecológico del medio ambiente. El municipio no cuenta con plantas de tratamiento de aguas residuales, por lo que la construcción de una planta de tratamiento es un proyecto pendiente de realizar.

Alumbrado Público

Para la prestación de este servicio se requiere realizar la instalación, mantenimiento y conservación de las redes de alumbrado público para iluminar edificios y áreas públicas como calles, parques y jardines. El servicio consiste en establecer y mantener un sistema de iluminación en los sitios públicos que permita la visibilidad nocturna de la población así como su seguridad. Dado que la cabecera municipal es prácticamente la única localidad, el servicio de alumbrado se presta ahí exclusivamente.

El 90% de los barrios y colonias de la Cabecera Municipal goza de alumbrado público y el 10% restante en trámites ya que por ser de nueva creación está en proceso de instalación el servicio.

Limpia, Recolección, Traslado, Tratamiento y Disposición Final de Residuos

El servicio de limpia consiste en la limpieza de calles, edificios y lugares públicos urbanos, así como en el retiro y recolección de residuos sólidos de tales sitios, y su transporte a plantas de transferencia y almacenamiento para que se proceda a su clasificación, tratamiento y adecuada disposición final, con el objeto de mantener las localidades del municipio limpias y sin contaminación, conservar un ambiente sano y brindar un buen servicio a la ciudadanía.

Mercados

Este servicio público tiene por objeto garantizar el abasto oportuno de productos básicos de consumo generalizado a precios accesibles, incrementar y diversificar la oferta de productos y comercializar al mayoreo y menudeo de manera adecuada, permanente y equitativa para toda la población del municipio, sin embargo se necesita mayor infraestructura para la comercialización de los diferentes productos de la región.

Panteones

El servicio de panteones incluye la construcción, mantenimiento, operación y administración de las instalaciones para proporcionar sitios adecuados para las inhumaciones de cadáveres, implica el mantenimiento y adecuación de las instalaciones. La cabecera y muchas otras localidades del municipio cuentan con panteones, generalmente ubicados en las afueras de las poblaciones.

Rastros

Este servicio para la matanza de animales que son para el consumo de la población incluye la construcción, mantenimiento, operación y administración de las instalaciones y la vigilancia de las condiciones de salubridad e higiene necesarias en cantidades autorizadas.

Calles, Parques y Jardines y su Equipamiento

El servicio de calles incluye el trazo, construcción, ampliación, pavimentación y mantenimiento de las vías públicas que faciliten la movilidad y transportación de personas y cosas en las localidades dentro del territorio municipal. Un gran número de las calles de la cabecera municipal y de las demás localidades se encuentran sin urbanización, no están pavimentadas y no cuentan con los servicios básicos de agua potable, drenaje, alcantarillado y alumbrado público.

El servicio de parques y jardines es el conjunto de acciones que se orientan hacia el alineamiento, el trazo y la construcción, ampliación, operación, mantenimiento y administración de las instalaciones para brindar a la población lugares de esparcimiento, áreas verdes, fuentes y otros motivos ornamentales.



Seguridad Pública

La seguridad pública municipal se orienta a garantizar el cumplimiento de los Bandos, Reglamentos y disposiciones administrativas vigentes en la materia, dentro del territorio del Municipio; guardar el orden público dentro del territorio del municipio; prevenir la comisión de acciones que contravengan disposiciones jurídicas aplicables al Municipio y que sean constitutivas de delitos o infracciones; sancionar a los individuos que contravengan las disposiciones administrativas aplicables dentro del municipio; administrar los Centros de Detención Municipales (Cárceles Municipales); coadyuvar al cumplimiento de las leyes federales y estatales y auxiliar a las autoridades estatales y federales competentes, en la investigación y persecución de los delitos.

El servicio de Seguridad Pública se presta a través de la Dirección de la Policía Municipal. El cuerpo de policía cuenta con personal en la cabecera municipal destinados al resguardo de la seguridad de los ciudadanos y policías de proximidad en las localidades de mayor importancia. Se practican rondines en calles y barrios principalmente en los detectados con mayor índice de vandalismo. No se cuenta con un Bando de Policía y Buen Gobierno actualizado, por lo que las sanciones se sujetan al Bando de años anteriores.

Protección Civil

El servicio de protección civil proporciona la protección y la asistencia para la población ante cualquier tipo de desastre o accidente relacionado con esto, así como la salvaguarda de los bienes del conglomerado y del medio ambiente.

Como parte de la estructura del H. Ayuntamiento Municipal, se cuenta con vehículos y personal en la Cabecera Municipal, los cuales realizan actividades tales como: Apoyo a la ciudadanía en desastres naturales, accidentes, entre otros.

Sistema para el Desarrollo Integral de la Familia (DIF)

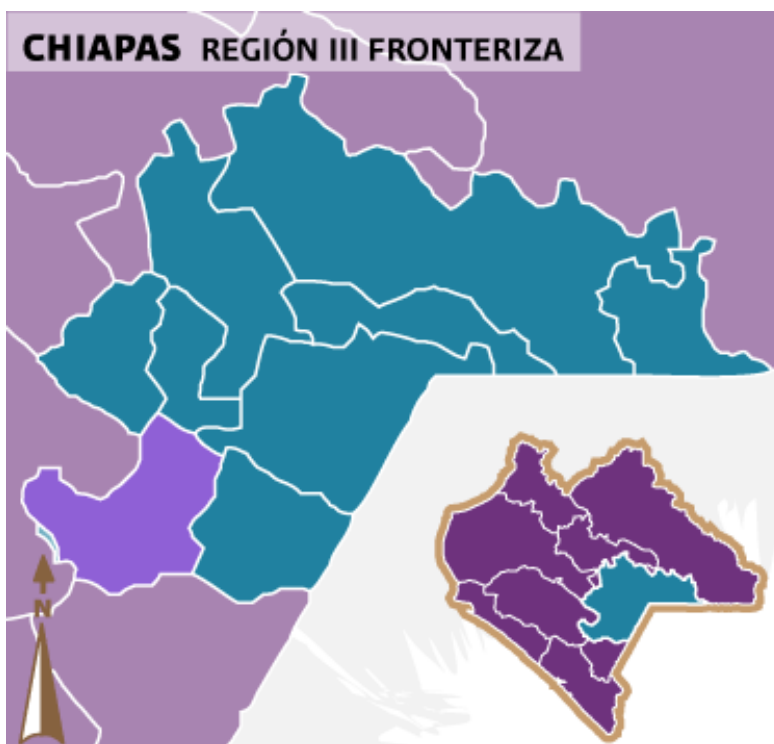
Este servicio de asistencia social tiene como misión promover el desarrollo integral de la familia y la comunidad, combatir las causas y efectos de vulnerabilidad en coordinación con los sistemas DIF Estatal y Nacional e instituciones públicas y privadas, con el fin de generar capital social.

E. Medio Físico.

Localización

Se localiza en la Sierra Madre de Chiapas y depresión Central, sus coordenadas geográficas son 15° 45' N y 92° 17' W, su altitud es de 600 snmm.

Sus límites son, al norte con los municipios de La Concordia, Socoltenango, Tzimol y la Trinitaria, al sur con los de Bella Vista y Siltepec, al este con el municipio de Frontera Comalapa y al oeste con el de Angel Albino Corzo y Montecristo de Guerrero.



Extensión

El municipio posee una extensión territorial de 995.95 km².

Orografía

El territorio del municipio está constituido en un 50% de terrenos accidentados dado que ocupan las estribaciones de la Sierra Madre de Chiapas, el resto lo integran terrenos planos y semiplanos de la Depresión Central.

Hidrografía

Los principales ríos del municipio son el Grijalva y su afluente Yayahuita.



Clima

Su clima es semicálido hacia los límites con la depresión y cálido en la parte de menor altitud y en la selva media, en la cabecera municipal la temperatura media anual es de 25° C con una precipitación pluvial de 1,400 milímetros anual.

Flora

La vegetación corresponde al tipo de bosque de pino - encino y predomina la vegetación de selva baja, en donde se encuentran una gran variedad de especies siendo las más importantes las siguientes: haba, álamo, helecho, cedro, pino, romerillo, sabino, manzanilla y roble.

Fauna

La fauna del municipio la integran una gran variedad de especies de las que destacan las siguientes: boa, falsa nauyaca, correcaminos, iguana de roca, iguana de ribera, chachalaca, gavián coliblanco, comadreja, culebra ocotera y gavián golondrino.

Características y Uso de Suelo

El municipio está constituido geológicamente por terrenos triásico y jurásico y cretácico inferior y los tipos de suelo que predominan son: luvisol, acrisol, regosol, litosol y gleysol, su uso es principalmente agrícola y silvícola, correspondiendo la tercera parte del territorio municipal a terrenos ejidales y el resto a propiedad privada.

Comunicaciones

Vías de comunicación

Para llegar al Municipio de Chicomuselo desde la Capital del Estado, se toma la carretera panamericana, pasando por San Cristóbal de las Casas, Teopisca, Amatenango del Valle, Comitán de Domínguez, La Trinitaria, hasta el cruce de Frontera Comalapa, donde se toma la carretera estatal, hasta llegar al Municipio de Chicomuselo

La red carretera municipal cuenta con 207.50 kilómetros. El 34.2% de la longitud de la red carretera está pavimentada, y el 173.30% de los Caminos Rurales se encuentran revestidos, de acuerdo a los últimos datos proporcionados por el Instituto Nacional de Estadística, Geografía e Informática en el año 2017.

Red Carretera

INDICADOR	2011	2012	2013	2014	2015	2016	2017
Brechas mejoradas (Km) (1)	0	0	0	0	0	0	0
Carreteras Alimentadoras Estatales Pavimentada (Km) (1)	34.2	34.2	34.2	34.2	34.2	34.2	34.2
Troncal Federal Pavimentada (Km) (1)	0	0	0	0	0	0	0
Carreteras Alimentadoras Estatales Revestida (Km) (1)	0	0	0	0	0	0	0
Caminos Rurales Revestida (Km) (1)	173.3	173.3	173.3	173.3	173.3	173.3	173.3
Caminos Rurales Pavimentada (Km) (1)	0	0	0	0	0	0	0
Carreteras Alimentadoras Estatales Terracería (Km) (1)	0	0	0	0	0	0	0
Caminos Rurales Terracería (1)	0	0	0	0	0	0	0
FUENTES							
(1) INEGI. Anuario Estadístico y Geográfico del Estado de Chiapas							

Comunicaciones

Concepto	Chicomuslelo	Chiapas
Oficinas de correos	8	1 423
Oficinas de telégrafos	1	63
Localidades con servicio de telefonía rural	22	2 076
Sitios y espacios públicos conectados con banda ancha	35	4 135

FUENTES

(1) INEGI. Anuario Estadístico y Geográfico del Estado de Chiapas

Radio

El municipio cuenta con una estaciones de radio en la cabecera municipal que transmite a los habitantes tanto la información como un medio de distracción pues se transmiten programas informativos como programas de carácter variado.

Televisión

En cuanto a la señal de Televisión que se recibe en el municipio, se pueden apreciar canales nacionales como los estatales, en los cuales la población mayormente adulta se entretiene y de igual manera se mantiene al tanto de las noticias de carácter federal, estatal y hasta cierto punto municipal.

Telefonía e Internet

En la cabecera municipal se cuenta con el servicio de telefonía fija y móvil, operada por el principal proveedor de servicios a nivel nacional, sin embargo en el servicio de telefonía fija no se incluye el servicio de internet, por lo que el servicio de internet es proporcionado por un particular el cual renta a sus habitantes el servicio por hora para efectos de que estos cuenten con dicho servicio.

Radios para respuestas a emergencias

En el Municipio se cuenta con un sistema integral de protección del gobierno del Estado en coordinación con el PNUD, donde en administraciones anteriores se benefició al municipio con radios con banda VHF, los cuales están ubicados en lugares estratégicos dentro del municipio, siendo la comunicación directa al distrito y al Estado para informar cualquier contingencia y todo lo relacionado a protección civil y prevención de desastres. El municipio recibió radios tipo VHF del PNUD.

VI. Metodología

De conformidad con el artículo 13 de la Ley de Planeación para el Estado de Chiapas, uno de los instrumentos del Sistema Estatal de Planeación Democrática que se debe elaborar es el Plan Municipal de Desarrollo, documento rector de la presente administración.

Para su Formulación, el Plan Municipal de Desarrollo 2019-2021 de Chicomuselo, Chiapas, se integró mediante un proceso metodológico conformado por cinco etapas:

En la primera etapa llevamos a cabo la consulta ciudadana, a través de la instalación de mesas de trabajo con el propósito de escuchar la voz de la ciudadanía, sus ideas y principales demandas, así como de asociaciones y organizaciones no gubernamentales, los cuales nos ayudaron a establecer los objetivos y estrategias en cada uno de los ejes rectores definidos.

En la segunda etapa se realizaron diagnósticos por sector, utilizando las propuestas recabadas en la consulta ciudadana, los compromisos de campaña y la problemática que presenta cada sector, utilizando para ello el enfoque de Marco Lógico, que sirvió para la realización de las políticas públicas, los objetivos y las estrategias que integran el Plan.

Es importante mencionar que a partir de esta etapa, jugó un papel muy importante el Comité de Planeación para el Desarrollo Municipal (COPLADEM), el cual se constituyó el 13 de diciembre de 2018, máximo órgano colegiado en materia de Planeación Municipal.

Con fecha 15 de Enero de 2019, se celebró la primera Sesión Ordinaria del COPLADEM, con la finalidad de llevar a cabo la priorización de proyectos y acciones municipales de acuerdo a los procesos de planeación establecidos en la Ley de Planeación para el Estado de Chiapas y su Reglamento, en donde se desprendieron los proyectos y acciones derivados del proceso de planeación participativa, con enfoque territorial y estratégico, clasificadas como de:

- 1.- Prioridad Directa y directamente vinculada con los Objetivos de Desarrollo Sostenibles (ODS);
- 2.- Prioridad Complementaria, en los rubros de Educación, Urbanización, Gastos Indirectos, Prodim y Otros; y,
- 3.- Proyectos Estratégicos y/o especiales, susceptibles por su naturaleza (intermunicipales, regionales, etc), costo o capacidad técnica del H. Ayuntamiento, y de la participación convenida con otros municipios y otras fuentes de financiamiento.

La tercera etapa fue la alineación del Plan Municipal de Desarrollo, a las Políticas Públicas del Plan Estatal de Desarrollo (PED), y a los Objetivos del Plan Nacional de Desarrollo (PND), en la cual se buscó la relación más cercana entre dichos planes.

La cuarta etapa tomó en consideración los objetivos y metas de la Agenda 2030 para el Desarrollo Sostenible, con la finalidad de diseñar políticas públicas que contribuyan a combatir y poner fin a la pobreza y al hambre, luchar contra la desigualdad social y la injusticia, y hacer frente al cambio climático antes del año 2030, entre otros Objetivos.

En la quinta etapa se desarrollaron los indicadores estratégicos con enfoque de la gestión para resultados, con la finalidad de llevar a cabo el control y evaluación del PMD, que nos permita en un momento actualizar o modificar el mismo para alcanzar un desarrollo integral de nuestro Municipio.

Así también, el Plan Municipal de Desarrollo se elaboró bajo una perspectiva de equidad de género, a fin de lograr la inclusión de las mujeres en todos los sectores productivos de la entidad, así como reducir las brechas que genera la desigualdad, además de poner especial atención al respeto de los Derechos Humanos, así como contribuir a que nuestras generaciones futuras tengan un mejor futuro a través de un desarrollo sustentable y en armonía con el medio ambiente, lo cual representa nuestros ejes transversales del presente Documento.

Es por ello, que esta administración está comprometida en trabajar de manera intensa con ahínco día a día, en coordinación con los tres órdenes de Gobierno, para enfrentar desafíos y obstáculos, hasta obtener resultados en beneficio de nuestro Municipio.

VII. Políticas Transversales

Las políticas transversales enriquecen a las políticas públicas, ya que son principios que se traducen a su vez en políticas institucionales que observaremos a lo largo de la presente administración municipal, incorporándose en los programas y proyectos que implementaremos y que atienden las necesidades de nuestra gente desde diferentes enfoques, respetando sus Derechos Humanos, cuidando la Equidad de Género, e impulsando la Sustentabilidad, todo ello, bajo un marco de respeto, tolerancia y cuidado del medio ambiente.

A. Respeto a los Derechos Humanos

Promover los derechos humanos como principio universal y de unidad, mediante un clima de armonía y cordialidad con las autoridades tradicionales y los dos ámbitos de Gobierno (Federal y Estatal), dentro de un marco de respeto a los preceptos constitucionales y de una impartición de justicia, trato digno y sin distinción; que permita transitar hacia el buen vivir.

Objetivo: Fortalecer la difusión de los derechos humanos en coordinación y colaboración con autoridades tradicionales y constitucionales.

B. Equidad de Género

Concientizar a nuestra gente sobre la importancia de la igualdad entre mujeres y hombres, mediante la transversalidad de acciones, programas, proyectos e instrumentos; dando atención a la sensibilización de género basado en el diálogo, a través de esquemas de trato imparcial y la difusión de una nueva dinámica de trato equitativo mediante el cual mujeres y hombres del municipio caminen hacia la igualdad, abriéndoles espacios de participación ciudadana y desarrollo social.

Objetivo: Impulsar la participación y desarrollo igualitario de los habitantes del municipio que fomente la cultura de la igualdad entre hombres y mujeres.

C. Sustentabilidad

Esta administración municipal considera importante el tema de la participación ciudadana para el Desarrollo Sustentable, ya que constituye un elemento fundamental que tiene por objetivo encontrar el equilibrio entre el medio ambiente y el uso de los recursos naturales. La humanidad en su paso por el planeta ha degradado los recursos naturales de tal forma que actualmente es necesario procurar y planear concienzudamente el consumo de los mismos para garantizar su existencia en las generaciones futuras. Para lograrlo, es necesario contar con una activa participación de la ciudadanía, que coadyuve al desarrollo económico, el bienestar social y la integración social, unidos con un medioambiente de calidad.

Objetivo: Fortalecer la cultura y la participación ciudadana para el Desarrollo Sustentable.



VIII. Ejes Rectores





Eje 1.- Servicios Públicos de Calidad



Hoy en día los servicios públicos son constitucionalmente obligatorios para la Administración Pública Municipal, pues el 115 fracción III de la Constitución Política de los Estados Unidos Mexicanos, y la Ley de Desarrollo Constitucional en materia de Gobierno y Administración Municipal del Estado de Chiapas en su artículo 45 fracción LI y 141, establece que los municipios tendrán a su cargo los servicios públicos, siendo una obligación del municipio proporcionar servicios básicos de calidad a los ciudadanos.

Por otra parte, el Estado debe dotar al municipio de los Recursos suficientes para garantizar que dichos servicios se empleen de manera adecuada y surtan modificaciones para el beneficio de sus habitantes, esto, toda vez que la zona Urbana ha sido siempre centro de convivencia en donde se puede encontrar a la mayor parte de la población, misma que tiene una actividad económica importante y donde el gobierno tienen la posibilidad de escuchar la voz colectiva que permitan determinar la acción de la administración pública para lograr beneficios colectivos que mejoren la calidad de vida de los ciudadanos.

Así mismo, debido al gran crecimiento demográfico que al igual que otros municipios del estado y la federación, nuestro municipio y sus localidades, día con día exige una mejora en la urbanización y en la prestación de los servicios básicos.



El crecimiento de dichos servicios debe satisfacer las necesidades para el bienestar de la población mismo que se debe trabajar por medio de proyectos que como pueden ser la creación y/o mejora de vivienda, alumbrado público, la recolección de basura, el mantenimiento de los parques, jardines, mercado Municipal

así como mejoramiento de la infraestructura de agua potable, drenaje y alcantarillado sanitario, restaurando las tuberías de conducción y la red de distribución de agua que presentan severos daños frecuentemente, mejorando los tiempo de respuesta para atender todas las anomalías que se reporten por los ciudadanos respecto a los desperfectos y mal funcionamiento en la red de agua potable, drenaje y alcantarillado sanitario.

La Administración Pública Municipal, pretende mediante el Plan Municipal de Desarrollo, mejorar la calidad de vida de las personas que viven en la zona urbana así como en las zonas rurales del municipio, esto, por medio de la mejora de infraestructura así como la ampliación en cuanto a la cobertura de los servicios básicos, procurando que se lleven a cabo inversiones bajo la perspectiva integral de desarrollo sustentable.

Tema: Finanzas Públicas, Combate a la Corrupción y Transparencia.

1. Política Pública: Administración municipal con espíritu austero, honesto y eficiente.

Objetivos de Desarrollo Sostenible vinculados:



Promover sociedades, justas, pacíficas e inclusivas

Diagnóstico:

La capacidad administrativa de las áreas sustantivas de primer contacto, se ha visto superada ante las necesidades de atención y desempeño, generando cuello de botella, por la ausencia de procedimientos que permitan mayor fluidez, organización, atención y orientación en la recepción de solicitudes o peticiones de intervención municipal; el no contar con estos mecanismos propicia descontento social y rezago en su atención.

Respecto a la distribución actual del personal en las diferentes áreas municipales, se observa un desequilibrio; la carga laboral es mayor al número de personal adscrito o en su caso el número el personal es mayor a las actividades. Se observa además que los espacios laborales, no tienen las condiciones necesarias, higiene y comodidad, repercutiendo en el estado de ánimo y el desempeño de los trabajadores, aspectos a considerar para lograr un mayor rendimiento laboral y un cambio en la actitud que permita una mayor armonía y una convivencia sana.

La inversión en el capital humano es imperativo para la administración pública municipal; por lo tanto, la inexistencia de programas de profesionalización o capacitación, se refleja en la habilidad, actitud de los servidores públicos municipales ante la sociedad; en este sentido, se observa la dificultad en la aplicación de estrategias laborales, ligado al uso de software, equipos de cómputo, atención al público, control de archivos; etc.; es decir una serie de competencias, que les permita mayor desempeño de sus funciones y el desarrollo de capacidades.

1.1. Objetivo: Lograr que los ingresos y gasto público crezcan sin generar deuda pública.

Estrategias:

- 1.1.1. Modernizar las estrategias de fiscalización.
- 1.1.2. Eficientar la aplicación del Gasto, que permita aprovechar al máximo los recursos disponibles.
- 1.1.3. El ingreso propio se fortalece cada año.
- 1.1.4. Se controlan los ingresos por concepto del comercio informal.

2. Política Pública: Desarrollar una Administración Municipal Responsable y Transparente ante la ciudadanía.

Objetivos de Desarrollo Sostenible vinculados:



Promover sociedades, justas, pacíficas e inclusivas

Revitalizar la Alianza Mundial para el Desarrollo Sostenible

Diagnóstico:

La Ley de Desarrollo Constitucional en materia de Gobierno y Administración Municipal del Estado de Chiapas, da potestad al Ayuntamiento para el manejo libre de su hacienda; sin embargo, en el pasado han incurrido en el incumplimiento del marco normativo y a los proceso de armonización contable, al no comprobar el gasto público en tiempo y no atender las recomendaciones de las entidades fiscalizadoras, generando opacidad y corrupción; asimismo, la insuficiencia de control interno no ha dado certeza, razonabilidad y confiabilidad a la ciudadanía.

El precedente de desconfianza y de incertidumbre que la sociedad tiene es viral en Chiapas, en la razón del ciudadano, al preguntarse ¿Qué hacen?, ¿Cómo lo hacen?, ¿Dónde lo hacen?, y sobre todo ¿Cuánto gastan?; es decir, los temas claves que los ciudadanos desean conocer, están vinculados a la acciones de intervención, las atribuciones y responsabilidades de los servidores y las finanzas municipales.

Por lo anterior, la estrategias de difusión para dar a conocer la aplicación de recursos en los diferentes rubros son deficientes; asimismo, se observa una limitada atención a los requerimientos en materia de transparencia y normatividad, así como la falta de coordinación de las áreas, la incongruencia de sus atribuciones y la falta de herramientas e insumos necesarios para su cumplimiento.

2.1. Objetivo: Fomentar la Transparencia y Acceso a la Información

Estrategias:

- 2.1.1. Administración pública municipal con un claro compromiso ciudadano: la eficiencia, la transparencia y rendición de cuentas.
- 2.1.2. Mejores sistemas de regulación y vigilancia por parte de los Órganos de Control del Ayuntamiento.

- 2.1.3. Operar mecanismos de transparencia en la administración y en la adquisición de bienes y servicios.
- 2.1.4. Activa participación de las Contralorías Sociales una vez asignadas las obras en las colonias.
- 2.1.5. Fortalecer la gestión social en beneficio de sus colonias, barrios, parajes o comunidades.

Tema: Democracia y Participación Ciudadana

3. Política Pública: Gobierno Democrático abierto a la Participación Social.

Objetivos de Desarrollo Sostenible vinculados:



Poner fin a la pobreza en todas sus formas en todo el mundo

Lograr la igualdad entre los géneros y empoderar a todas las mujeres y las niñas

Promover el crecimiento económico sostenido, inclusivo y sostenible, el empleo pleno y productivo y el trabajo decente para todos

Industria, Innovación e Infraestructura

Reducir la desigualdad en y entre los países

Lograr que las ciudades y los asentamientos humanos sean inclusivos, seguros, resilientes y sostenibles

Promover sociedades, justas, pacíficas e inclusivas

Revitalizar la Alianza Mundial para el Desarrollo Sostenible

Diagnóstico:

La planeación democrática constituye el proceso esencial para el desarrollo municipal, en virtud que se definen acuerdos entre sociedad y gobierno, a partir de la priorización de necesidades; sin embargo, en este ejercicio de arriba hacia abajo, no siempre las demandas sociales representan las problemáticas principales para la localidad, lo que conlleva a rezago social y retroceso en el desarrollo local, por no atender los problemas estructurales.

El no contar con sistemas de información que acompañe la planificación territorial, genera imprecisiones en la toma de decisiones para identificar el tipo de intervención realizada en las localidades, lo que puede causar duplicidad de acciones entre los niveles de gobierno.

En este sentido, el proceso inercial de ejecución de acciones, se deriva por la incertidumbre de no contar con diagnóstico territorial precisos, el cual no garantiza la atención de proyectos prioritarios o de necesidades básicas insatisfechas; vulnerando el proceso de planeación e información que permita un mayor análisis del costo-beneficio para la población; paralelamente debilita el control interno para la comprobación del gasto.

El capital humano es fundamental para la gobernanza, cada uno de ellos está situado como engranaje en los procesos sistémicos del municipio; sin embargo, al no contar con un marco normativo actualizado que regule su actuar como servidor municipal, podrá estar incurriendo en faltas, desconocimiento, duplicidad de funciones o acciones inherentes a sus responsabilidades o atribuciones.

El establecimiento de control interno es fundamental para la administración de los recursos humanos, materiales y financieros; sin embargo, la insuficiencia de este, vulnera el buen desempeño y la rendición de cuentas. Por lo tanto, su instrumentación se ve limitado por la capacidad tecnológica para la expansión de procesos, al observar que en diversas áreas sustantivas no se cuenta con equipos e insumos apropiados.

3.1. Objetivo: Impulsar mecanismos de participación ciudadana para potenciar el ejercicio de la gestión pública, mediante la instrumentación de un marco jurídico con valor social.

Estrategias:

- 3.1.1. Aprovechar los mecanismos existentes para promover la participación ciudadana en la toma de decisiones.
- 3.1.2. Fomentar en el Servidor Público la importancia de la atención a la ciudadanía, con calidez, respeto y profesionalismo
- 3.1.3. Actualizar Leyes y Reglamentos Municipales que requieren reformas, y complementarlos con la Normatividad faltante, en complemento a las Leyes Federales y Estatales vigentes.
- 3.1.4. Fortalecer los mecanismos de planeación y desarrollo institucional en el municipio.
- 3.1.5. Desarrollar acciones de coordinación y vinculación con otros órdenes de gobierno, instituciones públicas, organizaciones de la sociedad civil, la iniciativa privada u otros para impulsar programas y acciones que beneficien al municipio.

Tema: Servicios Públicos

4. Política Pública: Gestión eficiente de los servicios públicos.

Objetivos de Desarrollo Sostenible vinculados:



Poner fin a la pobreza en todas sus formas en todo el mundo

Garantizar una vida sana y promover el bienestar para todos en todas las edades

Lograr la igualdad entre los géneros y empoderar a todas las mujeres y las niñas

Industria, Innovación e Infraestructura

Lograr que las ciudades y los asentamientos humanos sean inclusivos, seguros, resilientes y sostenibles

Adoptar medidas urgentes para combatir el cambio climático y sus efectos

Diagnóstico:

El constante dinamismo poblacional, genera incrementos de necesidades básicas de infraestructura, pese a los esfuerzos de administraciones anteriores, la cobertura en servicios básicos es limitada, sobre todo para aquellas localidades de difícil acceso o con viviendas dispersas, resultando insuficiente su atención en los plazos constitucionales.

El mejoramiento del Alumbrado Público ayudará de manera muy considerable la imagen visual del municipio, para ello, será necesario implementar un programa de mantenimiento continuo para sustituir todas aquellas luminarias que se encuentran fuera de servicio por luminarias de alta tecnología.



Los espacios públicos hablando de parques y jardines así como todos aquellos espacios en donde se realicen actividades comerciales como lo son los rastros y mercados, también deberán presentar mejoras, para ello será necesaria la participación social de los interesados para vigilar el funcionamiento de estos espacios públicos.

Por otra parte, con el crecimiento tecnológico que se presenta en esta nueva era, debemos implementar, mejorar y establecer un programa para efectos de brindar espacios públicos con servicios de internet gratuito con la finalidad de permitir que un mayor número de ciudadanos tengan acceso a este servicio con fines educativos y así contar con mayores oportunidades de progreso y desarrollo.

Unas de las problemáticas recurrente en el territorio, es el control y manejo de los residuos sólidos, impactando en la salud pública y la imagen turística del municipio; asimismo, por desconocimiento no se realiza una separación, ocasionando que llegue todo tipo de material al espacio destinado como tiradero; sin embargo, está situación se agudiza en las localidades, debido a la quema de basura que realizan las personas o prefieren tirarla en barrancas ante la falta de alternativas, provocando daños considerables al medio ambiente.

Para realizar la recolección de residuos sólidos se dispone de 1 camión de basura, lo que hace necesaria la adquisición de por lo menos un camión recolector de basura, así como contenedores en las comunidades.



Es importante hacer énfasis que la basura se tira a cielo abierto, por lo que es de gran prioridad elaborar y gestionar el proyecto del relleno sanitario que permita disminuir la contaminación ocasionada por el tiradero de basura y contaminación de los mantos freáticos de ríos y arroyos del municipio de Chicomuselo.

El servicio de Agua Potable en la zona urbana o cabecera municipal cuenta con un déficit ampliamente considerable, por lo que esta Administración Municipal en turno pretende realizar acciones que traigan consigo un crecimiento territorial de manera ordenada mismo que facilite el adecuado equipamiento y el otorgamiento de servicios públicos de calidad en la zona urbana y en las zonas rurales.

Todo ciudadano tiene el derecho al acceso de un entorno saludable, el derecho a los recursos hídricos, el derecho al saneamiento, derechos propicio para un desarrollo humano y calidad vida; sin embargo, se observa que en el territorio 12.39% de las viviendas no disponen de servicios de agua entubada al año 2015.

Situación 2000 - 2015 **				
Conceptos	2000	2005	2010	2015
Poblacion total	24,994	28,260	31,515	34,744
Numero de Viviendas particulares habitadas	4,691	5,545	6,753	8,175
Viviendas incrementadas		171	242	284
Habitantes/vivienda	5.33	5.10	4.67	4.25
Viviendas sin agua	1,188	2,188	2,347	1,013
% de viviendas sin agua	25.33	39.46	34.75	12.39

** INEGI. XII Censo General de Población y Vivienda 2000, II Censo de Población y Vivienda 2005, Censo de Población y Vivienda 2010 y Encuesta Intercensal 2015.

Se ha tenido un avance considerable con relación a los sistemas de saneamiento drenaje y alcantarillado, ya que del 47.90% en el año 2000, se ha pasado al 5.85% en el año 2015 de la población que no dispone de drenaje en su vivienda; lo cual resulta verdaderamente importante, ya que al no contar con infraestructura para el manejo de descargas residuales se convierte en un riesgo para la salud.

Situación 2000 - 2015 **				
Conceptos	2000	2005	2010	2015
Población total	24,994	28,260	31,515	34,744
Número de Viviendas particulares habitadas	4,691	5,545	6,753	8,175
Viviendas incrementadas		171	242	284
Habitantes/vivienda	5.33	5.10	4.67	4.25
Viviendas sin drenaje	2,247	1,045	924	478
% de viviendas sin drenaje	47.90	18.85	13.68	5.85

** INEGI. XII Censo General de Población y Vivienda 2000, II Conteo de Población y Vivienda 2005, Censo de Población y Vivienda 2010 y Encuesta Intercensal 2015.

Por causa del aumento en vehículos de carga, la infraestructura vial en cuanto a calles y avenidas primarias del municipio se han visto dañadas, dando lugar a ser consideradas y mejorar dichas vías de comunicación, por lo que esta administración municipal impulsará un programa de construcción y mantenimiento de las vía públicas con materiales de mayor resistencia que ayuden a la durabilidad de los mismos. Por lo que es necesario que las vialidades hablando de calles y avenidas del municipio sean consideradas en las acciones de mejora.

4.1. Objetivo.- Brindar servicios públicos de calidad que satisfagan adecuadamente las necesidades de la población.

Estrategias:

4.1.1. Obras e instalaciones bien conservadas en adecuado estado de funcionamiento para la prestación del servicio público.

4.1.2. La cobertura del servicio de alumbrado público se incrementa para proporcionar a la población mejores condiciones de seguridad.

4.1.3. Sistemas de iluminación más eficientes.

4.1.4. Gestión eficiente para el financiamiento de proyectos de alumbrado público.

4.2. Objetivo: Iluminar los espacios públicos para generar mejores condiciones para la recreación y el deporte, así como para brindar condiciones de seguridad.

Estrategias:

4.2.1. Parques, plazas e infraestructura deportiva bien iluminados.

4.2.2. Instalación y cambios de los equipos de control de iluminación.

4.2.3. Colocación de sistemas de medición y sistemas de ahorro de energía

4.3. Objetivo: Ampliar la cobertura del servicio de energía eléctrica en los centros de población rurales que aun no cuentan con este servicio.

Estrategias:

4.3.1. Comunidades rurales dotadas de servicios básicos para el mejoramiento de las condiciones de vida de las familias más pobres del municipio.

4.3.2. Censo de comunidades y viviendas sin servicio de energía eléctrica.

4.3.3. Gestionar recursos para llevar energía eléctrica a comunidades y familias marginadas.

4.4. Objetivo: Conservar espacios de esparcimiento y recreación, agradables y seguros, propiciando el equilibrio ecológico y mejoramiento de la imagen urbana.

Estrategias:

- 4.4.1. Espacios de esparcimiento y recreación reforestados y agradables.
- 4.4.2. Establecer un plan de rehabilitación de parques y jardines.
- 4.4.3. Establecer el programa de participación ciudadana en el cuidado y adopción de árboles y plantas de ornato en parques y jardines.

4.5. Objetivo: Manejar adecuadamente los residuos sólidos en el municipio.

Estrategias:

- 4.5.1. Los residuos sólidos se manejan adecuadamente para su disposición.
- 4.5.2. Fomentar la colaboración y participación de la comunidad escolar en el manejo adecuado de los residuos sólidos dentro del entorno escolar.
- 4.5.3. Controlar y prohibir los tiraderos a cielo abierto.
- 4.5.4. Se fomenta el manejo integral de los residuos sólidos mediante campañas y proyectos para promover la separación y reciclaje de residuos sólidos.
- 4.5.5. Concientizar a la comunidad educativa sobre la importancia del cuidado y conservación del medio ambiente.

4.6. Objetivo: Modificar los factores causales de pérdida de salud entre la población evitando la filtración a los mantos freáticos o la evaporación y dispersión de residuos biológicos que se generan en los hogares, los cuales pueden constituir un foco latente de infecciones.

Estrategias:

- 4.6.1. Ampliar la red de drenaje sanitario en la cabecera municipal y zonas rurales.
- 4.6.2. Promover la participación comunitaria, consciente, responsable y activa.
- 4.6.3. Asegurar la permanencia de dicha infraestructura y el mantenimiento en buen estado de su infraestructura hidráulica.

4.7. Objetivo: Promover el desarrollo de la infraestructura necesaria para atender las necesidades existentes de servicios de agua potable.

Estrategias:

- 4.7.1. Construcción y rehabilitación de la Infraestructura Hidráulica para una mayor cobertura en el suministro de agua potable en el municipio.
- 4.7.2. Mantenimiento de manera constante y programada a las líneas de conducción y red de distribución de agua potable evitando pérdida de presión y fugas en la misma.
- 4.7.3. Medir el crecimiento abastecimiento del agua potable mediante un padrón de usuarios.

4.8. Objetivo: Mejorar la Infraestructura Municipal para ofrecer una mayor calidad de vida a la ciudadanía y a los visitantes.

Estrategias:

- 4.8.1. Creación de proyectos de para llevar a cabo el mantenimiento y restauración de las áreas verdes y lugares de recreación del municipio.
- 4.8.2. Mantenimiento permanente de los parques de la zona urbana mismo que incluya la poda de árboles, desbroce del césped y pintura en los espacios que así se requiera.

4.8.3. Instalación de juegos infantiles y restauración de los mismos mediante equipamiento de parques y espacios de recreación.

4.9. Objetivo: Ejecutar obras de pavimentación, bacheo y mantenimiento de carreteras, calles y avenidas más afectadas del municipio.

Estrategias:

4.9.1. Pavimentación con concreto hidráulico de las principales calles y avenidas con alta afluencia vehicular.

4.9.2. Implementar acciones de bacheo en las calles secundarias con mayor grado de afectación y con mayor afluencia vehicular.

4.9.3. Monitoreo constante para identificar las calles y avenidas que presenten atención inmediata debido al mal estado y programar su mantenimiento.

4.10. Objetivo: Mantenimiento de Infraestructura para el fácil acceso a personas con discapacidad.

Estrategias:

4.10.1. Incluir en todos los espacios y edificios públicos rampas de acceso para personas con discapacidad.

4.10.2. Instalación y mejoramiento de accesos a personas con discapacidad al entorno físico y el equipamiento urbano.

4.10.3. Colocar anuncios visibles en los espacios habilitados para el fácil acceso a las personas con discapacidad.

4.10.4. Habilitar los sanitarios públicos para que sean aptos para el servicio de las personas con alguna discapacidad física.



Eje 2.- Municipio Seguro



Como es sabido, los diversos cuerpos de seguridad, la Federación así como los Estados y Municipios que integran el país, son los encargados del resguardo y vigilancia del territorio mexicano, con ello, se lleva a cabo la prevención de los delitos; para llevar a cabo la investigación y persecución de manera efectiva, se auxilian de otras dependencias de administración de justicia, sin embargo, en lo que respecta al municipio de Chicomuselo, Chiapas, la obligación de mantener el municipio seguro recae en la Policía Municipal limitándose únicamente a sancionar las infracciones derivadas de las faltas administradores de los habitantes. La actuación de la institución de seguridad pública municipal se regirá por los principios de legalidad, objetividad, eficiencia, profesionalismo, honradez y respeto a los derechos humanos apegándose lo más posible a los principios en materia de seguridad con los que cuenta el Estado.

El Servicio de Seguridad pública durante la presente administración pública debe de ser un servicio establecido con el objetivo para proteger la integridad física de los ciudadanos y sus bienes, ésta ardua tarea dependerá de la eficacia de la policía, del funcionamiento del poder judicial, de las políticas gubernamentales orientadas a satisfacer las necesidades básicas de la sociedad y de las condiciones sociales que se presenten en el municipio.

Tema: Capacitación y Equipamiento al Cuerpo de Seguridad Pública Municipal

5. Política Pública: Seguimiento y evaluación del desempeño en el servicio de Seguridad Pública Municipal.

Objetivos de Desarrollo Sostenible vinculados:



Lograr la igualdad entre los géneros y empoderar a todas las mujeres y las niñas

Promover el crecimiento económico sostenido, inclusivo y sostenible, el empleo pleno y productivo y el trabajo decente para todos

Industria, Innovación e Infraestructura

Promover sociedades justas, pacíficas e inclusivas

Diagnóstico:

El consumo de bebidas embriagantes es la principal causa que motiva a las personas para cometer hechos ilícitos, por lo que se ha observado en los últimos años que la incidencia delictiva ha aumentado de manera considerable. Así mismo, el consumo de sustancias tóxicas y/o drogas, generan en sus consumidores conductas antisociales orillando a estas a cometer faltas administrativas como delitos menores, y en su momento delitos graves, dando origen a conductas atípicas como maltrato intrafamiliar, lesiones, riña, escándalo en la vía pública, accidentes de tránsito entre otros, poniendo en riesgo la propia vida de los consumidores como la vida misma de las personas que le rodean.

La violencia intrafamiliar es uno de los problemas que se han venido reflejando de manera constante en el municipio y que comprende, entre muchos, maltrato físico, psicológico y abuso sexual, siendo las principales víctimas la mujer, los hijos y adultos mayores.

La implementación de pláticas, cursos y talleres que aborden los temas de Violencia Intrafamiliar y de Género, entre otros esfuerzos coordinados con diversas áreas de este gobierno municipal así como dependencias federales y estatales permitirán que a las mujeres en su mayoría puedan contar con una amplia visión de sus derechos.



El gobierno municipal estableció el comité de consulta y participación ciudadana con la finalidad de fortalecer todas estas acciones en materia de prevención, éste comité se encuentra integrado por personas voluntarias que de alguna forma se suman a los esfuerzos del gobierno municipal para contribuir en las labores de prevención, para lograr disminuir las estadísticas de la incidencia delictiva y monitorear el desempeño de la seguridad que es desplegada en el municipio.

Otra de las prioridades de la agenda de gobierno es atender e impulsar el desarrollo de sistemas de seguridad que garanticen el control, la prevención de las lesiones y calidad de vida de sus habitantes. Esta estrategia promueve la coordinación de prevención del delito, la dirección de seguridad pública y se

involucran también a las autoridades rurales para mantener un ámbito de cooperación entre los diferentes actores de una comunidad.

Debido a la limitación con la que cuenta la Dirección de Seguridad Pública municipal no garantiza en un 100% la seguridad a los habitantes de éste municipio, por lo que es necesario la implementación de operativos de prevención, disuasión, vigilancia y patrullaje en las colonias y ejidos del municipio en conjunto con los tres órdenes de gobierno, de esta manera, se ayuda a prevenir y reducir la incidencia delictiva, aumentando las acciones que se fortalecen con la participación activa de la sociedad y de las autoridades rurales.

Los valores en la sociedad se han ido perdiendo día a día, por ello es necesario implementar en las escuelas la práctica de éstos para que con ello se formen a personas que sepan enfrentar la realidad que nos ha alcanzado, es necesario invertir la pirámide y hacer que los niños y adolescentes sean quienes generen el cambio en su entorno y permita una influencia positiva para los miembros de la comunidad educativa y del seno familiar.

Esta Administración Pública Municipal en coordinación con la población en general debe sumar esfuerzos para crear y mantener un Municipio Seguro en los componentes de seguridad mediante el fortalecimiento de las instituciones de seguridad pública, otorgándoles las condiciones de profesionalización y certificación del estado de fuerza de la tropa que integra la dirección de seguridad pública, así mismo la participación ciudadana en la cultura de la denuncia es total en la prevención y combate al delito, por lo tanto, el reto en materia de seguridad pública es transitar de un modelo de atención reactivo a uno preventivo.

Para ello también será necesario la adecuada formación y el equipamiento de los cuerpos policiacos, ya que son las herramientas esenciales para mejorar el desempeño en el ejercicio de sus funciones.

5.1. Objetivo: Combatir a la delincuencia mediante acciones que ejecuten de manera conjunta el municipio y la población

Estrategias:

- 5.1.1. Dotación de equipamiento de tecnología al Sistema de Seguridad Pública Municipal.
- 5.1.2. Estricto apego al procedimiento de certificación de todos los elementos de Seguridad Pública Municipal en todas sus modalidades.
- 5.1.3. Gestión y priorización adecuada de recursos para la policía municipal.
- 5.1.4. Operación y mejoramiento del servicio de seguridad pública
- 5.1.5. Fomentar la Cultura de la Denuncia Ciudadana
- 5.1.6. Reducir los índices delictivos en el municipio mediante vigilancia policial permanente.
- 5.1.7. Formación de Policía especializada en combate a la delincuencia
- 5.1.8. Suscripción de convenios con autoridades federales y estatales en materia de seguridad para combatir la delincuencia.

Tema: Prevención del Delito

6. Política Pública: Prevención de la violencia para garantizar la Seguridad, Convivencia y Tranquilidad Ciudadana.

Objetivos de Desarrollo Sostenible vinculados:



- Lograr la igualdad entre los géneros y empoderar a todas las mujeres y las niñas
- Promover sociedades justas, pacíficas e inclusivas

Diagnostico:

El estado de derecho y la paz social en el municipio es el interés principal de la Administración Municipal, por lo que a lo largo de este trienio deben implementarse y mantenerse las acciones de vigilancia, prevención del delito y orientación ciudadana que permitan disfrutar de las condiciones idóneas para la convivencia armónica de la sociedad, esto, mediante los programas de seguridad pública municipal que nos consoliden como un municipio seguro donde los ciudadanos puedan disfrutar de sus derechos y libertades con la confianza de que las instituciones de seguridad trabajan de manera responsable y coordinada en salvaguardar su integridad y sus bienes.



Por lo general, se ha notado que los principales consumidores de bebidas alcohólicas como de sustancias nocivas para la salud recaen en la adolescencia pues dichas sustancias llegan de manera fácil y rápida a manos de los adolescentes, lo que provoca en ellos alteraciones en su conducta reflejando comportamiento agresivo en su misma comunidad estudiantil.

Al poner más atención en estas situaciones y mediante el diseño de programas que permitan la prevención de este tipo de conductas que afectan a la población en general, avanzaríamos de manera elevada en la eliminación de dicha problemática, para ello es necesario la participación de las autoridades administrativas, autoridades judiciales así como la participación por parte de la población quien es la más afectada.

Lo anterior se hace con la finalidad de fomentar en la población la participación ciudadana misma que con acciones de prevención, se pretende erradicar la violencia familiar y también la violencia infantil y escolar; atendiendo de manera integral la prevención de adicciones, evitar la violencia de género y fomentar la equidad de género y los derechos humanos; desarrollar acciones como la promoción deportiva, reactivación económica mediante estímulos al trabajo, instrumentar acciones de pavimentación y mejoramiento de los servicios públicos municipales en colonias y fortalecer las capacidades de las y los funcionarios públicos que participan en los programas enfocados a la prevención de la violencia. Lo anterior, a favor de la seguridad y prevención del delito, que coadyuven a prevalecer la justicia y la paz en el municipio.



6.1. Objetivo: Promover un esquema de desarrollo institucional para la prevención del delito, fortaleciendo la participación ciudadana.

Estrategias:

- 6.1.1. Fortalecer la participación ciudadana en la cultura de la autoprotección, como estrategia alterna para reducir la comisión de delitos.
- 6.1.2. Disminuir la incidencia delictiva, a partir de un modelo de intervención basado en acciones de prevención primaria y el fortalecimiento en la prestación del servicio.

- 6.1.3. Implementar un programa de capacitación continua, evaluación y estímulos al desempeño, que incrementen los niveles de eficiencia en la actuación de los elementos de la Corporación.
- 6.1.4. Mejorar la operatividad de la policía municipal.
- 6.1.5. Vigilar que la conducta y comportamiento ciudadano en la vía pública asegure el respeto a la vida privada, a la moral, a las buenas costumbres y a la paz pública.
- 6.1.6. Ejecutar los programas y acciones definidos y aprobados para garantizar la seguridad pública y la prevención de delitos.
- 6.1.7. Proteger la integridad física de las personas, sus propiedades, derechos y libertades.
- 6.1.8. Garantizar a la población la impartición de la Justicia con estricto apego a los Derechos Humanos.

Tema: Protección Civil

7. Política Pública: Prevención y mitigación del Riesgo.

Objetivos de Desarrollo Sostenible vinculados:



Poner fin a la pobreza en todas sus formas en todo el mundo

Garantizar una educación inclusiva, equitativa y de calidad y promover oportunidades de aprendizaje durante toda la vida para todos

Lograr la igualdad entre los géneros y empoderar a todas las mujeres y las niñas

Reducir la desigualdad en y entre los países

Adoptar medidas urgentes para combatir el cambio climático y sus efectos

Diagnostico:



Otro de los temas que recobra importancia dentro de la agenda del gobierno municipal es la reducción de riesgos, por lo que el sistema de protección civil proporciona el auxilio y asistencia ante la presencia de desastres o accidentes, así como la salvaguarda de los bienes del conglomerado y del medio ambiente, logros que hasta hoy,

en materia de protección civil, se relacionan con el establecimiento de la política transversal del gobierno sobre el manejo integral de riesgos de desastres, en este esfuerzo también convergen la participación social y la protección del ambiente, por ello, su instrumentación requiere la acción colectiva y estratégica para disminuir las condiciones que atentan contra la vida y patrimonio de los habitantes.

Así mismo es necesario fomentar y promover una cultura de protección civil entre los ciudadanos, de esa manera se minimizan riesgos por falta de conocimiento de medidas básicas para salvaguardar su vida, la de sus familias y sobre todo de la población en general, así también, la pérdida de los bienes materiales que trae consigo muchas veces los desastres naturales en todos sus tipos llámense sismológicos, hidrometeorológicos o de incendios forestales, entre muchos más. Para ello, la presente Administración Municipal pretende promover la participación ciudadana en la prevención y establecimiento de una cultura de la protección civil integral en el municipio.

Para lograr lo anterior, este gobierno alinea su política pública con el gobierno del estado y federal, con la finalidad de reducir riesgos y salvar vidas ante los fenómenos naturales y diversas eventualidades que se puedan presentar en determinado momento y que pueda llegar a lesionar a los bienes patrimoniales de los habitantes del municipio.

7.1. Objetivo: Disminuir los riesgos y amenazas por desastres naturales para resguardar la vida de todos los habitantes reduciendo los índices de riesgo del municipio

Estrategias:

7.1.1. Reducción de daños a la población ante posibles desastres naturales.

7.1.2. Fortalecer la gestión y desempeño del Consejo Municipal de Protección Civil.

7.1.3. Implementación de cursos de riesgos y desastres al personal de Protección Civil Municipal.

7.1.4. Elaborar y mantener actualizados los protocolos de acción inmediata en caso de incidencia de eventos que pongan en riesgo la población.

7.1.5. Elaborar y mantener actualizado el mapa de riesgos en coordinación con otros organismos encargados del tema.

7.1.6 Elaborar un programa de simulacros.



Eje 3.- Desarrollo Social



El Desarrollo social como eje rector, pretende impulsar acciones que como resultado contribuyan a disminuir la distancia socioeconómica de la población, toda vez que el municipio es un área geográfica en crecimiento de su estructura poblacional.

La democracia, la participación social y la demanda de mejores servicios que exigen los ciudadanos, es responsabilidad de esta administración Municipal, es por eso, que es necesario reflexionar sobre la política y cultura que hoy vivimos, y con ello, crear un mejor desarrollo en nuestro Municipio.

Esta administración pública municipal, está comprometida con la población para gestionar por los medios que sean necesarios para lograr dar la atención adecuada de todas las demandas que genera la ciudadanía, pero para poder combatir la desigualdad, impulsar la modernidad, es necesario fortalecer las vías de desarrollo que nos permita avanzar en la construcción de una sociedad más justa, equitativa y moderna.

Dentro de las tareas para este gobierno municipal debemos priorizar en proteger las familias y en especial a las futuras generaciones y que esta sociedad moderna y organizada entiende que el trabajo es exclusivo de hombres y mujeres con capacidad y edad suficiente, buscando para nuestros niños educación de calidad, por lo que se buscarán alternativas que permita el acceso a la educación para todos los niños y niñas evitando con ello el trabajo infantil.



La educación, se continúa fortaleciendo en acciones, como los desayunos escolares, para apoyar a los niños miembros de familias en condición de vulnerabilidad, esto representa un esfuerzo para lograr condiciones de desarrollo de su educación, aunque no basta estas acciones para garantizar el aprendizaje, ya que resulta necesario implementar acciones de implementación y mejoramiento de

infraestructura educativa, para que de alguna forma se estimule a la población estudiantil para asistir a los centros educativos escolares de todos los niveles en la educación.

La salud de las mujeres es una prioridad esencial, para ello a través de las áreas destinadas para estas acciones se seguirán de manera integral a las mujeres de escasos recursos, a través de los centros de salud, clínicas u otros programas de Seguridad Social, asimismo se implementaran acciones de brigadas médicas para acercar a la población a que tenga acceso a los servicios básicos de salud, ya que este gobierno considera que la inversión en materia de salud representa una inversión productiva a través de la optimización de los servicios sanitarios.



Atender a las personas que presentan alguna discapacidad es una de las acciones que cobran mayor relevancia en la administración pública municipal, por lo que a través de la unidad médica destinada para tal fin, se realizan acciones de terapia para personas que se encuentran en ese supuesto y que de alguna forma se ven beneficiadas por recibir este tipo de terapias, además de promover la creación de rampas que permita el acceso a los espacios públicos a las personas con este tipo de problema.

La pobreza es un fenómeno complejo, en el que destacan, factores económicos, ambientales y sociales por lo tanto, la pobreza no tiene un significado, son una serie de significados relacionados a través de una serie de similitudes; lo que puede tener diferentes interpretaciones a partir de cada sujeto desde el espacio en que se encuentre.

Las numerosas manifestaciones de la pobreza, propician un efecto circular en tiempo y espacio; agudizando de manera intergeneracional en los territorios, donde no se garantizan los derechos sociales, limitando las capacidades de las personas para acceder al desarrollo.

Indicadores de Carencia

Indicador	Población 2010	% 2010	Población 2015	% 2015
Rezago educativo	11,764	42.5	13,403	40.5
Carencia por acceso a los servicios de salud	13,324	48.2	4,279	12.9
Carencia por acceso a la seguridad social	24,743	89.5	30,718	92.9
Carencia por calidad y espacios de la vivienda	9,886	35.8	10,212	30.9
Carencia por acceso a los servicios básicos en la vivienda	23,271	84.2	26,646	80.6
Carencia por acceso a la alimentación	6,781	24.5	7,677	23.2
Población con ingreso inferior a la línea de bienestar	25,458	92.1	28,129	85.1

Fuente: Estimaciones del CONEVAL con base en el MCS-ENIGH 2010, la muestra del Censo de Población y Vivienda 2010, el Modelo Estadístico 2015 para la continuidad del MCS-ENIGH y la Encuesta Intercensal 2015.

Tema: Salud

8. Política Pública: Salud Para Todos.

Objetivos de Desarrollo Sostenible vinculados:



Garantizar una vida sana y promover el bienestar para todos en todas las edades

Lograr la igualdad entre los géneros y empoderar a todas las mujeres y las niñas

Industria, Innovación e Infraestructura

Reducir la desigualdad en y entre los países

Diagnostico:

La salud es un derecho esencial y relevante para el desarrollo de una vida de calidad, por lo que este Gobierno municipal se compromete en atender los problemas relacionados con la salud, sobre todo en las zonas y sectores desprotegidos que no cuentan con los recursos suficientes para proveerse por sí mismos, los medios que garanticen una salud de calidad.

La problemática en materia de salud aún se encuentra latente, un poco inclinada sobre la población que enfrentan en la actualidad problemas con enfermedades de padecimiento frecuente, que afecta al bienestar y a la salud, sin embargo, el resto de la población no se encuentra exenta de esta problemática, la transición demográfica y epidemiológica ocasionan que el patrón de enfermedades sean los padecimientos crónico degenerativos, seguido de los accidentes y enfermedades contagiosas, registrando causas de mortalidad tales como: tumores malignos, enfermedades del corazón, diabetes, siendo que este tipo de enfermedades pone en estado de indefensión a aquellas personas que no cuentan con los recursos económicos para satisfacer necesidades básicas en salud.

Población total según derechohabiencia a servicios de salud por sexo, 2010											
Población total	Condición de derechohabiencia										
	Derechohabiente ⁽¹⁾									No derechohabiente	No especificado
	Total	IMSS	ISSSTE	ISSSTE estatal ⁽²⁾	Pemex, Defensa o Marina	Seguro popular o para una nueva generación	Institución privada	Otra institución ⁽³⁾			
Hombres	15,715	7,519	1,427	190	42	5,847	3	10	35	8,155	41
Mujeres	15,800	8,429	1,443	181	49	6,754	0	9	39	7,322	49
Total	31,515	15,948	2,870	371	91	12,601	3	19	74	15,477	90

Notas:

⁽¹⁾La suma de los derechohabientes en las distintas instituciones de salud puede ser mayor al total por aquella población que tiene derecho a este servicio en más de una institución de salud.

⁽²⁾Se refiere a la población derechohabiente al ISSSET, ISSSEMym, ISSSTEZAC, ISSSPEA o ISSSTESON

⁽³⁾Incluye instituciones de salud públicas y privadas.

Fuente: INEGI. Censo de Población y Vivienda 2010. Tabulados del cuestionario básico.

8.1. Objetivo: Brindar el apoyo a la población en general, mediante la atención primaria de la salud y autocuidado de la salud, para contribuir a su desarrollo y mejorar su calidad de vida.

Estrategias:

- 8.1.1 Fortalecimiento de la Infraestructura y Equipamiento de Salud e implementación de jornadas médicas.
- 8.1.2. Suscribir convenios de colaboración con Instituciones Públicas y Privadas del sector salud para acercar los servicios de salud a la población
- 8.1.3. Fortalecimiento de la infraestructura y el equipamiento médico.
- 8.1.4. Incrementar la dotación de apoyos funcionales a personas con discapacidad.
- 8.1.5. Realizar campañas de descacharrización en las zonas que presenten mayores riesgos de contaminación y de propagación de enfermedades.
- 8.1.6. Implementar un mecanismo de verificación a los establecimientos que se dedique a la venta de alimentos para consumo humano para reducir enfermedades gastrointestinales.
- 8.1.7. Gestionar recursos ante los gobiernos: federal y estatal para la construcción, equipamiento y dotación de insumos para la salud.
- 8.1.8. Promover, informar y dar asistencia técnica familiar y comunitaria sobre construcción, uso y mantenimiento de baterías sanitarias en cada vivienda y sitios de reunión pública que lo requiera, sobre hábitos sanitarios, protección de fuentes de agua, prevención de enfermedades y programas de atención primaria en salud.
- 8.1.9. Gestionar la conformación de grupos de atención primaria en Salud, para las acciones de barrido sanitario en el ámbito comunitario.
- 8.1.10. Fortalecer una cultura de salud y el desarrollo de oportunidades para elegir estilos de vida saludables.

Tema: Educación

9. Política Pública: Viviendo con Educación.

Objetivos de Desarrollo Sostenible vinculados:



Poner fin a la pobreza en todas sus formas en todo el mundo

Garantizar una educación inclusiva, equitativa y de calidad y promover oportunidades de aprendizaje durante toda la vida para todos

Lograr la igualdad entre los géneros y empoderar a todas las mujeres y las niñas

Reducir la desigualdad en y entre los países

Diagnostico:



El desarrollo de nuestra sociedad es un factor fundamental que impulsara este gobierno municipal, incluyendo en estas acciones los padres de familias e impulsando el mejoramiento de la infraestructura educativa y su equipamiento en apoyo a las instituciones educativas más desfavorecidas, además de impulsar la cultura y el deporte como elementos integradores de nuestra sociedad para

el rescate de nuestras costumbres tradiciones y sana convivencia de nuestras familias.

Así también, la educación se reflejan en el número de personas analfabetas, es decir, en los hombres y mujeres del municipio que no saben leer y escribir, por ello es importante implementar estrategias que permitan mejorar la condición de educación, brindando un acceso amplio para personas adultas y menores que deseen aprender, además de que se cuenta con un gran número de niños y niñas que no asisten a la escuela.

De acuerdo a la última encuesta realizada por el INEGI en el año 2010, únicamente 8,590 personas asisten a la escuela de un total de 34,744 habitantes que tiene el Municipio, y para el año 2015 un 15% de la población no sabe leer ni escribir

Población según condición de asistencia escolar por grupos de edad y sexo, 2010												
Grupos de edad	Población			Condición de asistencia escolar								
	Total	Hombres	Mujeres	Asiste			No asiste			No especificado		
				Total	Hombres	Mujeres	Total	Hombres	Mujeres	Total	Hombres	Mujeres
3 a 5 años	2,155	1,124	1,031	1,194	626	568	916	473	443	45	25	20
6 a 14 años	6,943	3,475	3,468	6,300	3,150	3,150	604	306	298	39	19	20
15 a 17 años	2,302	1,193	1,109	1,169	627	542	1,125	562	563	8	4	4
18 a 24 años	4,225	2,003	2,222	460	241	219	3,740	1,750	1,990	25	12	13
25 a 29 años	2,328	1,122	1,206	44	22	22	2,257	1,091	1,166	27	9	18
30 años y más	11,465	5,720	5,745	37	20	17	11,325	5,652	5,673	103	48	55

Fuente: INEGI. Censo de Población y Vivienda 2010. Tabulados del cuestionario básico.

9.1. Objetivo: Mejorar las condiciones generales en los planteles de Educación Básica y Medio Superior, para garantizar un adecuado aprovechamiento escolar de los estudiantes.

Estrategias:

- 9.1.1. Implementar acciones encaminadas a fortalecer la infraestructura y equipamiento educativo así como las acciones para evitar el analfabetismo y la deserción estudiantil.
- 9.1.2. Gestionar más y mejores espacios educativos para los planteles de educación preescolar, primaria, secundaria y medio superior.
- 9.1.3. Juntos sociedad y gobierno gestionan y cuidan nuestros espacios educativos.
- 9.1.4. Realización de eventos culturales y artísticos para fortalecer nuestra identidad.
- 9.1.5. Remodelar los espacios educativos en los planteles de educación preescolar, primaria, secundaria y medio superior.

Tema: Sociedad con bienestar

10. Política Pública: Protección a la Población.

Objetivos de Desarrollo Sostenible vinculados:



1 Poner fin a la pobreza en todas sus formas en todo el mundo

2 Poner fin al hambre, lograr la seguridad alimentaria y la mejora de la nutrición y promover la agricultura sostenible

3 Garantizar una vida sana y promover el bienestar para todos en todas las edades

5 Lograr la igualdad entre los géneros y empoderar a todas las mujeres y las niñas

6 Garantizar la disponibilidad de agua y su gestión sostenible y el saneamiento para todos

8 Promover el crecimiento económico sostenido, inclusivo y sostenible, el empleo pleno y productivo y el trabajo decente para todos

10 Reducir la desigualdad en y entre los países

11 Lograr que las ciudades y los asentamientos humanos sean inclusivos, seguros, resilientes y sostenibles

Diagnostico:

La administración pública pretende identificar, priorizar e intervenir en los factores que logren disminuir los obstáculos para mantener una equidad social, protegiendo a las personas, mismas que son parte activa de nuestra sociedad, por lo tanto necesitan el apoyo para considerarse personas activas.



El desarrollo social no debe de estar condicionado al orden económico de las personas puesto que éste, forma parte de un proceso consolidado por un concepto de factores relacionados con las capacidades del funcionamiento de las personas.

El trabajo de este Ayuntamiento garantizará a la ciudadanía en general el uso de sus derechos económicos, políticos y sociales, para que en un futuro cercano, se pueda apreciar de manera cuantificable el avance en desarrollo del municipio.

El combate a la desigualdad, es una de las tantas prioridades que tiene el Gobierno Municipal, toda vez que éste trae consigo la inequidad en el acceso a los servicios educativos, de salud y recreación, así como las oportunidades laborales, es importante mencionar que hoy en día ha habido un gran avance en el tema, sin embargo no es suficiente, por ello es necesario crear acciones que erradiquen las causas de pobreza y discriminación de los grupos vulnerables, adultos mayores y personas con discapacidad.

10.1. Objetivo: Abatir las condiciones generales de pobreza.

Estrategias:

- 10.1.1. Fomentar las oportunidades a los sectores más vulnerables y promover la equidad.
- 10.1.2. Impulsar la conformación de una sociedad incluyente.
- 10.1.3. Mejoras en las condiciones de vida en el sector de la población más desprotegida.
- 10.1.4. Impartir pláticas orientadas a los derechos de los adultos mayores, inteligencia emocional, prevención de la discapacidad, prevención del abuso y maltrato de los adultos mayores.
- 10.1.5. Prevenir el maltrato familiar y laboral
- 10.1.6. Disminuir el grado de marginación en la población.
- 10.1.7. Realizar entrega de productos básicos y acciones de capacitación.
- 10.1.8. Proporcionar orientación e información a los habitantes, sobre los derechos humanos e instancias institucionales donde pueden recibir apoyo.
- 10.1.9. Implementar un sistema de información y campañas de comunicación para elevar la cultura de perspectiva de género.
- 10.1.10. Identificar a la población femenina que vive en situación de riesgo o violencia familiar, domestica, en el noviazgo, así como valoración de autoestima, para brindarles atención psicológica.

Tema: Vivienda

11. Política Pública: Vivienda digna con servicios.

Objetivos de Desarrollo Sostenible vinculados:



Poner fin a la pobreza en todas sus formas en todo el mundo

Poner fin al hambre, lograr la seguridad alimentaria y la mejora de la nutrición y promover la agricultura sostenible

Garantizar una vida sana y promover el bienestar para todos en todas las edades

Lograr la igualdad entre los géneros y empoderar a todas las mujeres y las niñas

Garantizar la disponibilidad de agua y su gestión sostenible y el saneamiento para todos

Promover el crecimiento económico sostenido, inclusivo y sostenible, el empleo pleno y productivo y el trabajo decente para todos

Reducir la desigualdad en y entre los países

Lograr que las ciudades y los asentamientos humanos sean inclusivos, seguros, resilientes y sostenibles

Diagnostico:

Los derechos sociales consagrados en las Constitución Política de los Estados Unidos Mexicanos y plasmados en la Ley General de Desarrollo Social, mandata que la población tienen derecho a participar y a beneficiarse de los programas de desarrollo social, entre los que destacan para el presente apartado, la calidad y espacio de la vivienda y, el acceso a servicios básicos de la vivienda.

Aun cuando en un primer momento los programas de vivienda se enfoquen en las personas menos favorecidas (marginados, o por debajo de la línea de pobreza) deben de centrarse en no hacer líneas imaginarias de espacio; por el contrario los centros de vivienda deben de romper las barreras invisibles entre los individuos. También deben de permitir pasar de lo irregular o informal a lo regular o formal, es decir por lo general los asentamientos de grupos más desfavorecidos no tienen tenencia de la tierra, son asentamientos que carecen de infraestructura básica y servicios y muchas veces se encuentran en territorios geográficamente de riesgo.

Por lo tanto, los programas de vivienda deben de ser integrales, y considerar no sólo la parte más básica como sería la estructura de la propia vivienda, sino convertirse en centros de desarrollo comunitario, donde existan la infraestructura y los servicios, que permitan a los individuos apropiarse de los espacios y desarrollarse en sus entornos haciendo una comunidad, y siendo un espacio donde se vuelvan ciudadanos.

Es importante realizar una caracterización de la población que permita proyectar la demanda de infraestructura, servicios y espacios. Otro punto a considerar es determinar cuáles son los espacios de alto riesgo por su estructura geográfica.

En el marco de la Agenda para el Desarrollo Sostenible 2030, también deben de ser programas que se enfoquen en la sostenibilidad: “Es una propuesta de transformación integral del hábitat para mejorar condiciones de vida de la comunidad en temas relacionados con vivienda digna, segura, accesible y sostenible; espacio público, mitigación del riesgo y equipamientos comunitarios.”

10,212 personas viven con carencias por calidad y espacios en la vivienda, representando el 30.9% del total de la población que viven en estas condiciones.

11.1. Objetivo: Impulsar un desarrollo habitacional sustentable.

Estrategias:

- 11.1.1. Crecimiento controlado en el número de viviendas particulares habitadas
- 11.1.2. Realizar mejoras de viviendas mediante acciones las cuales beneficiaran a la población de escasos recursos.
- 11.1.3. Establecer vínculos con programas federales, estatales y del sector privado.
- 11.1.4. Incrementar la cobertura de vivienda y servicios básicos

Tema: Deporte y Juventud

12. Política Pública: Deporte como catalizador del desarrollo

Objetivos de Desarrollo Sostenible vinculados:



Garantizar una vida sana y promover el bienestar para todos en todas las edades

Garantizar una educación inclusiva, equitativa y de calidad y promover oportunidades de aprendizaje durante toda la vida para todos

Promover el crecimiento económico sostenido, inclusivo y sostenible, el empleo pleno y productivo y el trabajo decente para todos

Reducir la desigualdad en y entre los países

Diagnostico:

La práctica del deporte y de actividades de cultura física, contribuyen a la conservación de la salud, al fortalecimiento de los valores sociales y a la disminución de índice de violencia y adicciones.

En los últimos años el deporte y la cultura física ha sufrido un retroceso absoluto, derivado de múltiples factores; principalmente la falta de continuidad y seguimiento al desarrollo deportivo, una administración inadecuada, la escasez en la proyección de la aplicación de los diferentes recursos como el humano, material y de servicios, la falta de cultura y promoción deportiva, lo anterior se suma a la escasez de recursos e infraestructura para su fomento.

12.1. Objetivo: Fomentar el deporte ciudadanizando su organización, promoción y rehabilitación de los espacios deportivos.

Estrategias:

12.1.1. Implementación de espacios deportivos para la activación de la salud y la práctica de disciplinas deportivas..

12.1.2. Promover la participación de grupos organizados de nuestro municipio en la promoción del deporte.

12.1.3. Promover talleres para la formación de promotores deportivos.

12.1.4. Promover los talleres de activación física en el medio rural.

12.1.5. Incentivar la participación de la ciudadanía con equipos y uniformes.

- 12.1.6. Capacitación para el fortalecimiento del deporte organizado.
- 12.1.7. Fortalecer y equipar los espacios deportivos.
- 12.1.8. Gestionar la realización de los proyectos técnicos deportivos.
- 12.1.9. Gestionar recursos para la coinversión con los gobiernos federal y estatal, así como con organismos privados y no gubernamentales.

Tema: Cultura

13. Política Pública: La defensa de nuestra cultura

Objetivos de Desarrollo Sostenible vinculados:



Garantizar una educación inclusiva, equitativa y de calidad y promover oportunidades de aprendizaje durante toda la vida para todos

Lograr la igualdad entre los géneros y empoderar a todas las mujeres y las niñas

Promover el crecimiento económico sostenido, inclusivo y sostenible, el empleo pleno y productivo y el trabajo decente para todos

Reducir la desigualdad en y entre los países

Diagnostico:



El proceso de desarrollo humano debe por lo menos, que las personas –tanto individual como colectivamente- puedan desarrollar todas sus potenciales y contar con una oportunidad razonable de llevar una vida productiva y creativa conforme a sus necesidades e intereses. En este sentido, el desarrollo humano se refiere más a la formación de capacidades

humanas, tales como un mejor estado de salud o mayores conocimientos y también tiene que ver con el uso de estas capacidades, ya sea en el trabajo, en el descanso o las actividades políticas y culturales.

En este sentido, el aspecto cultural cobra real importancia, ya que somos depositarios de una vasta cultura que tiene origen Náhuatl y que se mantiene viva en fiestas, ceremonias, danza, música, gastronomía, ritos y tradiciones que los integrantes de las comunidades mantienen como expresiones vivas que fortalecen la vida comunitaria de nuestros pueblos.

Es a partir de este enfoque, que este Gobierno Municipal pretende rescatar todas esas tradiciones y folclor que caracterizan a Chicomuselo, con la finalidad de que generaciones futuras conozcan de primera mano toda la gama cultural del Municipio.

13.1. Objetivo: Fortalecer las expresiones culturales y artísticas de la Ciudadanía.

Estrategias:

- 13.1.1. Fortalecer la formación artística y cultural de la población.
- 13.1.2. Realizar talleres artísticos y culturales con enfoque de inclusión.
- 13.1.3. Promoción, difusión y rescate de nuestra cultura.
- 13.1.4. Gestionar espacios para promover y difundir nuestra cultura dentro y fuera de Chiapas.
- 13.1.5. Aprovechar la tecnología digital para la difusión las expresiones artísticas y culturales.
- 13.1.6. Fomentar el respeto a la diversidad cultural, con pleno respeto a la libertad creativa, lingüística de elección o pertenencia de una identidad cultural de creencias y de participación

Tema: Migración

14. Política Pública: Garantizar el acceso a una vida digna y segura a la población migrante del Municipio

Objetivos de Desarrollo Sostenible vinculados:



Lograr la igualdad entre los géneros y empoderar a todas las mujeres y las niñas

Promover el crecimiento económico sostenido, inclusivo y sostenible, el empleo pleno y productivo y el trabajo decente para todos

Reducir la desigualdad en y entre los países

Promover sociedades, justas, pacíficas e inclusivas

Revitalizar la Alianza Mundial para el Desarrollo Sostenible

Diagnostico:

La migración es un fenómeno social con implicaciones socioeconómicas, responde a un conjunto de factores personales y estructurales

Una parte importante de la población mexicana se ha visto obligada a migrar muchas veces debido a la falta de alternativas de desarrollo pleno en su contexto local. Así, la migración se torna en la única manera viable de la población de aspirar a una vida segura y digna.

Con la finalidad de evitar la migración forzada se requiere por parte del Gobierno Federal, de una estrategia integral basada en cortinas de desarrollo a lo largo del país. Es importante también que el Gobierno vele por los derechos de los mexicanos en el exterior. Asimismo, el Gobierno debe reconocer que, por su posición geográfica, el país es el camino de migrantes de otros países, a los cuales también debe garantizar el libre ejercicio de sus derechos humanos. En este sentido, el país debe velar por ellos, a la vez que busca garantizar que la migración sea segura, ordenada y regular.

En este sentido, el Gobierno de Chicomuselo se encuentra en la mejor disposición de colaborar con la federación para garantizar el paso seguro y ordenado de las y los migrantes en tránsito, con pleno respeto de los derechos humanos.

Actualmente viven en EUA aproximadamente 36 millones de personas de origen mexicano. Del total, se estima que 24 millones son nacidos en EUA y 12 millones son inmigrantes. De estos últimos, 6 millones son inmigrantes con residencia legal y los 6 millones restantes son inmigrantes sin documentos.

De acuerdo al último censo de Población y Vivienda 2010 del INEGI, a nivel Municipal es muy bajo el porcentaje de la población que por necesidades económicas tienen que emigrar al Norte o que vive en los Estados Unidos, ya que representa el 0.28% del total del Estado.

Población de 5 años y más por lugar de residencia en junio de 2005 según sexo

Lugar de residencia en junio 2005	Población de 5 años y más		
	Total	Hombres	Mujeres
En la entidad federativa	27,376	13,472	13,904
En otra entidad federativa	103	65	38
En los Estados Unidos de América	296	253	43
En otro país	60	25	35
No especificado	134	69	65
Total	27,969	13,884	14,085

Población total por lugar de nacimiento según sexo, 2010

Lugar de nacimiento	Población total		
	Total	Hombres	Mujeres
En la entidad federativa	31,112	15,523	15,589
En otra entidad federativa	92	51	41
En los Estados Unidos de América	43	21	22
En otro país	174	79	95
No especificado	94	41	53
Total	31,515	15,715	15,800

Fuente: INEGI. Censo de Población y Vivienda 2010. Tabulados del cuestionario básico.

Desde 2007, ha prevalecido una tasa de migración negativa, lo que significa que un mayor número de connacionales regresa a México que el que continúa migrando a EUA. La intensa movilidad de retorno de las y los mexicanos al país, voluntaria o forzada, demanda la adecuación de las políticas y programas del Estado para asegurar un trato no discriminatorio entre connacionales y que paralelamente pueda integrar al desarrollo nacional las capacidades y experiencia que tuvieron en el extranjero los mexicanos.

Por otro lado, el número de migrantes centroamericanos en tránsito por México ha sufrido variaciones importantes en las últimas décadas. De 1995 a 2014, ha fluctuado entre 125 a 418 mil por año. En términos totales, la mayoría de estos migrantes provienen del Triángulo Norte: Guatemala, Honduras y El Salvador.

Sin embargo, este fenómeno aún no ha afectado directamente al Municipio de Chicomuselo, ya que por no contar con las oportunidades de desarrollo integral para con nuestros connacionales, generalmente emigran hacia los centros de población más desarrollados, siendo en nuestro caso, el municipio de Frontera Comalapa, además de ser un paso obligatorio para los migrantes centroamericanos.

Sin embargo, esta misma situación provoca que en su trayecto por México los migrantes centroamericanos enfrentan escenarios críticos y condiciones de alta vulnerabilidad, que incluyen ser víctimas del tráfico de personas y de violaciones de derechos humanos.

Resultado de lo anterior, la región sureste de México se caracteriza por una interacción dinámica con la región de Centroamérica. Por lo anterior, Chiapas cuenta con tres de las cuatro dimensiones o ciclos del fenómeno migratorio: origen, tránsito y retorno.

Recientemente se han identificado algunos fenómenos que cobran importancia ante la interacción migratoria y la movilidad en México:

- 1.- El endurecimiento de la política migratoria estadounidense y la estigmatización de la población mexicana que reside en EUA;
- 2.- La llegada de grupos masivos identificados como caravanas; y
- 3.- La debilidad de las instituciones gubernamentales encargadas de atender los flujos migratorios.

En este sentido, nuestro Gobierno Federal reconoce la importancia de generar acuerdos internacionales que favorezcan una mejor gobernanza de la migración a nivel mundial. De acuerdo con la Organización Internacional para las Migraciones, hoy día aproximadamente 258 millones de personas viven en un país distinto de aquel en el que nacieron.

Por ello, en años recientes México impulsó la adopción del Pacto Mundial para una Migración Segura, Ordenada y Regular, que busca mitigar los factores adversos y estructurales que impiden a las personas construir y mantener medios de vida sostenibles en sus países de origen; reducir los riesgos y las vulnerabilidades a las que se enfrentan las personas en las diferentes etapas de la migración, respetando y protegiendo sus derechos humanos y brindándoles atención y asistencia, y crear condiciones propicias que permitan a todos los migrantes enriquecer las sociedades a través de sus capacidades humanas, económicas y sociales, reconociendo sus contribuciones al desarrollo de los países.

En materia de refugio, el número de solicitantes de la condición de refugiados en México se ha incrementado exponencialmente en los últimos años, pasando de 2 mil solicitantes en 2014, a 14 mil en 2017 y a casi 30 mil en 2018. Por ello, México también apoyó la adopción del Pacto Mundial sobre Refugiados, que tiene como objetivos reducir las presiones en los países que reciben refugiados, desarrollar capacidades para la autosuficiencia de los refugiados así como coordinar las respuestas de los países en la migración circular.

Sin embargo, debido a las presiones del Gobierno Norteamericano por detener el fenómeno migratorio, el gobierno mexicano implementó un Plan de Desarrollo Integral (PDI) con una iniciativa que consiste en incentivar la actividad agrícola para disminuir la migración. El programa se aplica primero en El Salvador con el objetivo de recuperar zonas deforestadas por el cambio climático.

Este plan fue elaborado por elaborado por la Comisión Económica para América Latina y el Caribe (CEPAL) e incluye la participación de los gobiernos de El Salvador, Guatemala, Honduras y México. El propósito esencial del PDI es dar una respuesta práctica y efectiva al ideal de que nadie debe estar en condiciones de migración forzada, ya sea por pobreza o por inseguridad, sino que deben existir mejores opciones de vida para la población en sus lugares de origen.

El objetivo de esta iniciativa es generar empleos, incentivar la autosuficiencia alimentaria y mejorar los ingresos de los pobladores.

Por ello, el planteamiento de México ha sido muy claro en que la migración irregular en Centro y Norteamérica es un asunto multilateral y no un fenómeno de un sólo país.

Con lo anterior, se asegura una política migratoria integral del Gobierno mexicano, que suponga en primera instancia la reducción de las causas estructurales, es decir, económicas, políticas y sociales que motivan la migración, tanto al interior de nuestro país como en los países centroamericanos, mediante la

implementación de programas de cooperación internacional para el desarrollo. Asimismo, México mejorará las condiciones para procesar las solicitudes de refugio. Se buscará que la migración sea un acto voluntario, no uno forzado por la carencia, la inseguridad o la falta de perspectivas.

Así pues, en este sentido, el Gobierno Municipal de Chicomuselo, Chiapas, tiene como papel principal en colaborar con todas las instancias de gobierno y en coadyuvar a combatir dichas causas estructurales, buscando siempre el bienestar, la inclusión y el pleno respeto a los derechos humanos de la población migrante.

14.1. Objetivo: Impulsar oportunidades de desarrollo económico y social a la población migrante que garanticen la permanencia en su lugar de origen.

Estrategias:

- 14.1.1. Implementar proyectos productivos para evitar el rezago social de las familias de migrantes.
- 14.1.2. Atender las causas estructurales que promueven la migración como única opción de crecimiento y desarrollo personal.
- 14.1.3. Impulsar la protección y atención a migrantes y refugiados en coadyuvancia con la federación.
- 14.1.4. Impulsar el fortalecimiento institucional y proyectos de cooperación con el Estado y la Federación que incidan en el desarrollo e impacten en la permanencia de las personas en sus comunidades de origen.
- 14.1.5. Colaborar con la federación en su política migratoria que asegure el flujo ordenado, seguro y regular de las personas migrantes, particularmente de los países centroamericanos.
- 14.1.6. Implementar acciones institucionales que velen por el respeto de los derechos humanos de las personas que tienen que emigrar a otros países.
- 14.1.7. Implementar acciones específicas con perspectiva de género y enfoque intercultural que permitan asegurar la atención de las personas migrantes, con especial atención a niños y niñas, que faciliten su integración social y productiva, garantizando un trato no discriminatorio.

Eje 4.- Desarrollo Económico



Pese a nuestra naturaleza histórica, tradiciones y cultura, lejos de ser una limitante para el desarrollo integral, pueden ser un factor detonante para el crecimiento económico con igualdad de oportunidades, siempre y cuando existan políticas que promuevan la cohesión y el desarrollo del capital social, a la par de que propicien ventajas comparativas y competitivas, para impulsar la competitividad y el crecimiento económico con un fuerte vínculo con el desarrollo social.

El Ayuntamiento por su cercanía con la población del municipio, se convierte en el primer impulsor y gestor de acciones en favor del desarrollo local; pese a que su capacidad financiera es limitada, este debe buscar estrategias o redes que generen cadenas de valor en favor de los sectores productivos.

Sin embargo, las acciones deben estar también enmarcadas, en una relación armónica con el medio ambiente y explotar de manera racional nuestros recursos naturales, hoy en día, la alternativa de desarrollo es la economía verde, entendiéndola como aquellas actividades relacionadas con acciones socialmente incluyentes, orientadas a mejorar el bienestar del ser humano y la equidad social, reducir los riesgos ambientales y ecológicos, utilizando para ello, los recursos de forma eficiente.

La Actividad agropecuaria como una de las actividades de mayor importancia de nuestro municipio, se encuentra en transición hacia la reconversión productiva, que implica modificar el patrón de producción tradicional, considerando el establecimiento de cultivos alternativos con mayor viabilidad agronómica, rentabilidad económica y viabilidad social, para generar condiciones que permitan estar en condiciones para atraer inversiones al territorio municipal



El Municipio promueve las actividades comerciales, agropecuarias, artesanales, de abastecimiento y servicios. Las tareas fundamentales son propiciar una mejor infraestructura y equipamiento, crear vínculos con mercados externos, centro de servicios a empresas y regionalización estratégica con nuestra zona de influencia en la actividad económica productiva.

Para poder lograr un mejor desarrollo que impacte en la economía del municipio es necesario atraer mejores inversiones aprovechando todo lo que nos ofrece la geografía municipal, fortaleciendo los sectores de producción agrícola, ganadera e industrial entre otras, que permitan a la población obtener sus productos básicos y poder disfrutar de una vida digna, en armonía y en condiciones económicas favorables, es decir, que se busquen los medios y mecanismos para que los productores puedan ampliar el mercado de sus cultivos, no quedando únicamente en la región, así mismo, se deberá mejorar el estado que guardan las entradas y salidas del Municipio, así como los servicios de conectividad en general incluyendo en ellos las comunicaciones y transporte público para que derivado de ello se lleve a cabo la reducción en los costos de producción.

Tema: Inversión para el Desarrollo

15. Política Pública: Fomento a la producción agrícola y comercial.

Objetivos de Desarrollo Sostenible vinculados:



1. ERADICACIÓN DE LA POBREZA
Poner fin a la pobreza en todas sus formas en todo el mundo

2. HAMBRE CERO
Poner fin al hambre, lograr la seguridad alimentaria y la mejora de la nutrición y promover la agricultura sostenible

5. IGUALDAD DE GÉNEROS
Lograr la igualdad entre los géneros y empoderar a todas las mujeres y las niñas

8. TRABAJO DECENTE Y CRECIMIENTO ECONÓMICO
Promover el crecimiento económico sostenido, inclusivo y sostenible, el empleo pleno y productivo y el trabajo decente para todos

9. INDUSTRIA, INNOVACIÓN E INFRAESTRUCTURA
Industria, Innovación e Infraestructura

10. REDUCCIÓN DE LA DESIGUALDAD
Reducir la desigualdad en y entre los países

12. PRODUCTOS DE CONSUMO RESPONSABLES
Garantizar modalidades de consumo y producción sostenibles

13. ACCIÓN CLIMÁTICA
Adoptar medidas urgentes para combatir el cambio climático y sus efectos

14. VIDA ACUÁTICA
Conservar y utilizar en forma sostenible los océanos, los mares y los recursos marinos para el desarrollo sostenible

15. VIDA TERRESTRE
Gestionar sosteniblemente los bosques, luchar contra la desertificación, detener e invertir la degradación de las tierras y detener la pérdida de biodiversidad

16. PAZ, JUSTICIA Y FUERTE INSTITUCIÓN
Promover sociedades justas, pacíficas e inclusivas

Diagnostico:

La producción agrícola representa una actividad económica importante de nuestra geografía municipal, por lo consiguiente es necesario fortalecer ese sector para ser más competitivos y poder mejorar la economía a través de la producción en ese sector.

La generación de oportunidades debe estar estrechamente ligada con la inversión que se destina al sector agropecuario a través de acciones encaminadas a garantizar un desarrollo rural sustentable.

Un gran número de pobladores tienen como actividad principal la agricultura, lo que representa para esta administración municipal, el compromiso para llevar a cabo inversiones en el campo por medio de recursos económicos que sean necesarios para reactivar la economía municipal, muchos de los pobladores dependen de esta actividad económica local ya que por el índice de producción únicamente un porcentaje mínimo es comercializado a proveedores que destinan el producto al mercado nacional y fuera de él, esto se debe a que la producción no controlada no permite ser un municipio competitivo en calidad y producción.

La agricultura de auto subsistencia que se tiene en el municipio, en donde la ciudadanía consume lo que produce, es un factor que no permite tener una economía sustentable, generando esto pérdidas económicas severas, además de que se elevan los costos de producción por lo que la mayoría de los productores decide únicamente realizar siembras moderadas de auto consumo, limitándose a sembrar poco más allá de lo que ya tienen contemplado, es decir el agricultor de la comunidad no se arriesga a realizar siembras en un número elevado de hectáreas, pues el comercio resulta difícil a la hora de la cosecha.

Económicamente hablando, nuestros campos son una garantía para el municipio pues es una gran ventaja para generar un desarrollo sustentable, a través de la generación de empleo y de inversión de capital que permita hacer propicio un ambiente de mejora económica.

15.1. Objetivo: Garantizar a la población que tengan la mayor producción y comercialización por medio del acompañamiento por parte del gobierno municipal y el gobierno del estado

Estrategias:

- 15.1.1. Gestionar Programas de Financiamiento para la Producción y Comercialización de los productos del campo.
- 15.1.2. Fortalecimiento de producción en el sector agropecuario
- 15.1.3. Elaborar con el apoyo de universidades e instituciones gubernamentales, la formulación y evaluación social de proyectos para elevar la productividad del campo.
- 15.1.4. Elaborar con el apoyo de universidades e instituciones gubernamentales, la formulación de estudios de desarrollo territorial para conocer las potencialidades del uso de suelo.
- 15.1.5. Coordinar esfuerzos con las entidades normativas de los gobiernos estatal y federal, encargadas de la planeación e instrumentación del desarrollo rural, a fin de bajar todos los apoyos posibles a los productores del campo.

16. Política Pública: Impulsar el desarrollo local con sustentabilidad

Objetivos de Desarrollo Sostenible vinculados:



Poner fin a la pobreza en todas sus formas en todo el mundo

Poner fin al hambre, lograr la seguridad alimentaria y la mejora de la nutrición y promover la agricultura sostenible

Lograr la igualdad entre los géneros y empoderar a todas las mujeres y las niñas

Promover el crecimiento económico sostenido, inclusivo y sostenible, el empleo pleno y productivo y el trabajo decente para todos

Industria, Innovación e Infraestructura

Reducir la desigualdad en y entre los países

Garantizar modalidades de consumo y producción sostenibles

Adoptar medidas urgentes para combatir el cambio climático y sus efectos

Conservar y utilizar en forma sostenible los océanos, los mares y los recursos marinos para el desarrollo sostenible

Gestionar sosteniblemente los bosques, luchar contra la desertificación, detener e invertir la degradación de las tierras y detener la pérdida de biodiversidad

Promover sociedades justas, pacíficas e inclusivas

Diagnostico:

El desarrollo económico sustentable implica necesariamente la capacidad para crear la riqueza que nos permita promover y mantener el bienestar económico y social de los habitantes con el respeto y cuidado del medio ambiente.

El desarrollo sustentable, se considera el proceso mediante el cual se satisfacen las necesidades económicas, sociales, de diversidad cultural y de un medio ambiente sano de la actual generación, sin poner en riesgo la satisfacción de las mismas a las generaciones futuras, en este eje consideramos que el trabajo y la competencia nos conducen a la conformación de una sociedad libre, responsable y participativa; la prosperidad y la satisfacción de las necesidades de los habitantes debe ser el objetivo de la política económica del gobierno municipal.

Se trata de promover un crecimiento con equidad y calidad de la economía, un crecimiento sostenido y dinámico que permita ofrecer mayores oportunidades de empleo para la población desocupada y para los jóvenes que se incorporan al mercado de trabajo.

La visión del crecimiento económico debe de estar orientada a crear oportunidades de empleo y seguridad, que permita atraer mejores y más inversiones que incidan en un desarrollo sustentable, con pleno respeto al entorno y riqueza ecológica de nuestro municipio, fortaleciendo las pequeñas, medianas y micro empresas, a través de asesoría especializada y acceso a los programas de crédito para inversiones en actividades productivas.

El reto es lograr un municipio más productivo, y este esquema se logrará mediante la negociación y el trabajo en unidad con los representantes de los propios sectores, los esfuerzos para desarrollar un trabajo en conjunto.

16.1. Objetivo: Fortalecimiento de las Actividades Económicas en el Sector Productivo

Estrategias:

16.1.1. Gestionar ante las instancias competentes el desarrollo de programas y apoyos para el sector productivo.

- 16.1.2. Fomentar el desarrollo de las actividades económicas del municipio, con base en los recursos disponibles y las potencialidades identificadas.
- 16.1.3. Proveer al Sector Productivo la asistencia técnica, asesoría y acompañamiento necesarios.
- 16.1.4. Realizar sesiones de trabajo con los representantes de los organismos y la población para priorizar las acciones y emprender la instrumentación del plan.
- 16.1.5. Promover la implementación de convenios con universidades e instituciones gubernamentales, para fortalecer el componente de la capacitación y asistencia técnica.
- 16.1.6. Instrumentar proyectos de generación de empleo para incentivar la economía familiar.
- 16.1.7. Integrar un padrón para promover proyectos de fortalecimiento al empleo.

Tema: Comunicaciones y transportes

17. Política Pública: Impulso al Desarrollo Integral del municipio a través de las vías de comunicación

Objetivos de Desarrollo Sostenible vinculados:



Promover el crecimiento económico sostenido, inclusivo y sostenible, el empleo pleno y productivo y el trabajo decente para todos

Industria, Innovación e Infraestructura

Lograr que las ciudades y los asentamientos humanos sean inclusivos, seguros, resilientes y sostenibles

Garantizar modalidades de consumo y producción sostenibles

Adoptar medidas urgentes para combatir el cambio climático y sus efectos

Diagnostico:

El desarrollo del sector Comunicaciones tiene como propósito reducir costos de transporte entre los espacios locales, mejorar los sistemas viales y apoyar el desarrollo regional. Por lo que contemplar el desarrollo de este sector en particular beneficiaría al desarrollo del municipio.

Actualmente el municipio cuenta con 207.50 kilómetros carreteros, de los cuales El 34.2% de la longitud de la red carretera está pavimentada, y el 173.30% de los Caminos Rurales se encuentran revestidos, de acuerdo a los últimos datos proporcionados por el Instituto Nacional de Estadística, Geografía e Informática en el año 2017.



Lo anterior representa un reto para el actual gobierno municipal, ya que la infraestructura carretera es un principio del desarrollo y para el mismo se reconoce que deben existir condiciones que permitan no solo la movilidad de las personas, sino también de productos y servicios que aseguren el desarrollo municipal.

El acceso a tecnologías de la información y la comunicación, a las telecomunicaciones y la radiodifusión, tiene dos propósitos; por una parte, son actividades económicas que producen insumos estratégicos para el incremento de la productividad de las empresas en México. Por otro lado, son instrumentos que propician el fortalecimiento de los derechos fundamentales de las personas.

Concepto	Chicomuselo	Chiapas
Oficinas de correos	8	1 423
Oficinas de telégrafos	1	63
Localidades con servicio de telefonía rural	22	2 076
Sitios y espacios públicos conectados con banda ancha	35	4 135

En ese sentido el desarrollo del sector en Chicomuselo es incipiente, ya que los puntos de conectividad comunitaria no muestran aumento en los últimos años, por lo que se requiere de un proyecto integral que permita la conectividad en escuelas y centros de salud que beneficie a dichos sectores, así como a la población en general para el acceso y conexión gratuita a internet.

17.1. Objetivo: Facilitar la comunicación terrestre y satelital entre localidades, municipios circunvecinos y el resto del mundo, para facilitar el flujo comercial.

Estrategias:

- 17.1.1. Gestionar el mantenimiento, la conservación, la reconstrucción y la apertura de nuevas vías de comunicación.
- 17.1.2. Actualizar el mapa de caminos del municipio con el apoyo del Gobierno del Estado.
- 17.1.3. Fomentar la coordinación intermunicipal para el desarrollo de proyectos de comunicación de beneficio mutuo.
- 17.1.4. Fortalecer y mejorar la infraestructura de telefonía fija y móvil, así como la cobertura de acceso a la señal de internet en los principales centros de población del municipio.
- 17.1.5. Promover y fortalecer el uso de las tecnologías de la información para mejorar la comunicación del municipio y aumentar las opciones de capacitación y asesoría.
- 17.1.6. Convenir con los gobiernos: estatal y federal, así como con la iniciativa privada, estrategias para potenciar la conectividad del municipio y fortalecer el uso de las tecnologías de la información y las comunicaciones.

Eje 5.- Desarrollo Ambiental



El desarrollo ambiental es un factor necesario de mejorar, pues recae en el bienestar de la población actual y vida de las generaciones futuras.

Esta administración municipal busca hacer un cambio en el enfoque al medio ambiente para el bienestar del ser humano.

El medio ambiente como tal, se encuentra en amenaza de peligro de extinción, debido a la tala inmoderada y quema de los bosques provocando la extinción de árboles como lo son los árboles de álamo, helecho, cedro, pino, romerillo, sabino, manzanilla y roble, así como los animales de diferentes especies que habitan en la región como son la boa, falsa nauyaca, correcaminos, iguana de roca, iguana de ribera, chachalaca, gavilán coliblanco, comadreja por mencionar algunos, el uso de solventes químicos humanos irregulares, siembra de cultivos en nuevas áreas explotadas, estas son las principales causas que dañan y acaban con nuestro medio ambiente, esto no se ha podido regularizar debido a la falta de recursos humanos, materiales y económicos, la falta de concientización de la población sobre la utilización y control de productos químicos para no dañar la flora y fauna silvestre, la falta de una adecuada planeación en la urbanización de nuevos asentamientos, la falta de control sobre la quema del rastrojo en sus cultivos.

La participación de la sociedad en el cuidado y protección al medio ambiente es básico para cualquier lugar ya que la las acciones de gobierno no logran cubrir todas las necesidades actuales de protección al medio ambiente.

Tema: Ordenamiento Territorial y Ecológico

18. Política Pública: Ordenamiento Territorial para un Desarrollo Sustentable

Objetivos de Desarrollo Sostenible vinculados:



Lograr que las ciudades y los asentamientos humanos sean inclusivos, seguros, resilientes y sostenibles

Adoptar medidas urgentes para combatir el cambio climático y sus efectos

Gestionar sosteniblemente los bosques, luchar contra la desertificación, detener e invertir la degradación de las tierras y detener la pérdida de biodiversidad

Diagnostico:

El crecimiento poblacional, conlleva a la ampliación de asentamientos humanos de manera desmedida y desordenada, ocasionando impactos irreversibles a los ecosistemas; por ello, el ordenamiento territorial representa un esfuerzo coordinado entre gobierno y sociedad, donde la corresponsabilidad y la gobernanza ambiental, se constituyen como un pilar de bienestar sin comprometer los recursos naturales de las generaciones futuras.

En este sentido, el no contar con instrumentos que planifiquen el uso y aprovechamientos de los espacios naturales en el municipio, intensifican las condiciones de riesgo, de dispersión poblacional, lo que conlleva a la generación de dificultades para el acceso a los servicios básicos por la irregularidad en los asentamientos humanos, y a su vez deriva en el incremento de los niveles de pobreza.

Por otra parte, la deforestación de grandes áreas, provocado por la tala clandestina, tráfico de maderas o para uso doméstico, pone en riesgo la subsistencia de las generaciones venideras y el hábitat de plantas y animales que ahí se desarrollan, asimismo, el uso de productos químicos provoca daños considerables para el suelo y alteraciones a la biodiversidad

Sin duda alguna, las escasas estrategias orientadas al cuidado de los espacios naturales ha permitido que no se atiendan los problemas, como el tratamiento de aguas residuales, la recolección de basura, la separación de residuos sólidos, los cuales son la causa principal de los riesgos en materia de salud que afrontan los habitantes y nuestro ecosistema.

La falta de una planta de tratamiento de aguas residuales, provoca que se viertan las aguas residuales directamente en los afluentes de ríos, sin que se hayan implementado acciones para atender esta problemática.



Pese a que en la cabecera municipal se cuenta con un programa de recolección de basura, este resulta insuficiente derivado del incremento poblacional que se ha registrado en los últimos años, aunado a esto, la insuficiente cantidad de unidades recolectoras de basura propicia que esta se acumule en las calles o que directamente los habitantes terminen depositándola a cielo abierto en barrancas. Aunado a lo anterior, el desconocimiento de los mecanismos de disposición, clasificación de los residuos sólidos y la falta de capacitación del personal involucrado, genera que se opte por tiradero a cielo abierto sin el control que establece la norma en materia ambiental, convirtiéndolo en un problema grave de impacto ambiental que se acrecienta con el paso del tiempo.

18.1. Objetivo: Adecuado ordenamiento territorial de cara al crecimiento poblacional.

Estrategias:

- 18.1.1. Resguardar las áreas agrícolas del municipio que potencialmente son un motor de desarrollo económico y contribuyen a la preservación de las áreas naturales protegidas.
- 18.1.2. Vigilar que los asentamientos humanos se realicen en zonas de bajo riesgo para la población.
- 18.1.3. Actualizar el marco jurídico aplicable al Desarrollo Urbano Municipal.
- 18.1.4. Precisar el estado físico de las áreas naturales que deban preservarse, así como las zonas urbanas actuales y las que presentan aptitud para ser aprovechadas en usos urbanos.
- 18.1.5. Identificar la situación actual y posibilidad de desarrollo de los potenciales turísticos.
- 18.1.6. Atender los problemas de desigualdad social en el municipio sobre una base de desarrollo con sustentabilidad.
- 18.1.7. Desarrollar armónicamente los centros de población al interior del territorio municipal.

Tema: Desarrollo Ambiental

19. Política Pública: Cuidado del Medio Ambiente.

Objetivos de Desarrollo Sostenible vinculados:



Garantizar una vida sana y promover el bienestar para todos en todas las edades

Garantizar una educación inclusiva, equitativa y de calidad y promover oportunidades de aprendizaje durante toda la vida para todos

Lograr la igualdad entre los géneros y empoderar a todas las mujeres y las niñas

Garantizar la disponibilidad de agua y su gestión sostenible y el saneamiento para todos

Garantizar el acceso a una energía asequible, segura, sostenible y moderna para todos

Lograr que las ciudades y los asentamientos humanos sean inclusivos, seguros, resilientes y sostenibles

Garantizar modalidades de consumo y producción sostenibles

Adoptar medidas urgentes para combatir el cambio climático y sus efectos

Gestionar sosteniblemente los bosques, luchar contra la desertificación, detener e invertir la degradación de las tierras y detener la pérdida de biodiversidad

Revitalizar la Alianza Mundial para el Desarrollo Sostenible

Diagnostico:

El equilibrio armónico entre el desarrollo social, económico y la conservación del medio ambiente es un tema que se le da la debida atención en la presente administración pública municipal, por lo que orienta la actuación del gobierno municipal y a sus instancias correspondientes a dirigir de manera responsable las acciones que permitan mantener un medio ambiente más sano, más limpio, armónico, sustentable, en libertad y sobre todo productivo.

El Estado de Chiapas es una entidad altamente vulnerable, encontrándose en riesgo permanente: 72 municipios a lluvias intensas, 39 a inundaciones recurrentes, 38 a fuertes vientos, 59 a tormentas eléctricas, 29 a bajas temperaturas; 69 a incendios forestales; 46 a sismos; 22 a riesgos volcánicos y 12 a contingencias de origen socio organizativo.

72 Municipios con Mayor Vulnerabilidad							
Num	Municipio	Lluvias	Inundación	Vientos	Tormentas Eléctricas	Granizadas	Deslaves
1	Acacoyagua	Alto	Alto	Medio	Alto	Bajo	Alto
2	Acala	Alto	Alto	Medio	Bajo	Medio	Bajo
3	Acapetagua	Alto	Alto	Medio	Alto	Bajo	Alto
4	Amatenango de la Frontera	Medio	Medio	Alto	Alto	Bajo	Alto
5	Ángel Albino Corzo	Medio	Medio	Medio	Alto	Bajo	Alto
6	Arriaga	Alto	Alto	Alto	Alto	Bajo	Alto
7	Benemérito de las Américas	Medio	Bajo	Bajo	Alto	Bajo	Bajo
8	Berriozábal	Medio	Medio	Medio	Alto	Bajo	Bajo
9	Cacahoatán	Alto	Medio	Medio	Alto	Bajo	Alto
10	Chiapas de corzo	Bajo	Alto	Medio	Bajo	Medio	Bajo
11	Chicoasén	Bajo	Medio	Medio	Alto	Bajo	Medio
12	Chicomuselo	Medio	Medio	Medio	Alto	Bajo	Alto
13	Cintalapa	Bajo	Medio	Medio	Alto	Bajo	Alto
14	Comitán	Medio	Medio	Alto	Alto	Alto	Medio
15	Copainalá	Medio	Medio	Medio	Alto	Bajo	Alto
16	El Porvenir	Alto	Bajo	Bajo	Alto	Bajo	Alto
17	Escuintla	Alto	Alto	Medio	Alto	Bajo	Alto
18	Francisco León	Alto	Alto	Medio	Alto	Bajo	Alto
19	Frontera Comalapa	Medio	Medio	Medio	Alto	Bajo	Alto
20	Huehuetán	Alto	Alto	Medio	Alto	Bajo	Medio
21	Huitiupán	Medio	Bajo	Alto	Alto	Medio	Alto
22	Huixtla	Alto	Alto	Medio	Alto	Bajo	Alto
23	Ixhuatán	Medio	Bajo	Bajo	Bajo	Bajo	Bajo
24	Ixtacomitán	Alto	Medio	Medio	Alto	Medio	Alto
25	Ixtapa	Medio	Bajo	Alto	Bajo	Medio	Medio
26	Jiquipilas	Medio	Medio	Medio	Alto	Bajo	Bajo
27	Jitotol	Alto	Bajo	Alto	Bajo	Medio	Alto
28	Juárez	Alto	Alto	Alto	Alto	Bajo	Bajo
29	La Concordia	Medio	Medio	Medio	Medio	Bajo	Medio
30	Las Margaritas	Medio	Medio	Medio	Alto	Medio	Medio
31	Mapastepec	Alto	Alto	Alto	Alto	Bajo	Alto
32	Maravilla Tenejapa	Medio	Bajo	Medio	Alto	Bajo	Bajo
33	Marqués de Comillas	Bajo	Bajo	Bajo	Alto	Bajo	Bajo

72 Municipios con Mayor Vulnerabilidad							
Num	Municipio	Lluvias	Inundación	Vientos	Tormentas Eléctricas	Granizadas	Deslaves
34	Mazapa de Madero	Medio	Medio	Alto	Alto	Bajo	Alto
35	Mazatán	Alto	Alto	Medio	Alto	Bajo	Medio
36	Metapa de Domínguez	Alto	Medio	Medio	Alto	Bajo	Bajo
37	Montecristo de Guerrero	Medio	Bajo	Bajo	Alto	Bajo	Alto
38	Motozintla	Medio	Alto	Alto	Alto	Bajo	Alto
39	Ocosingo	Alto	Medio	Medio	Alto	Medio	Alto
40	Ocozacoautla	Medio	Medio	Medio	Alto	Bajo	Medio
41	Ostuacán	Alto	Alto	Medio	Alto	Bajo	Alto
42	Palenque	Alto	Medio	Alto	Alto	Bajo	Alto
43	Pantelhó	Alto	Bajo	Alto	Bajo	Medio	Alto
44	Pbo. Nvo. Solistahuacán	Alto	Medio	Alto	Alto	Bajo	Alto
45	Pichucalco	Alto	Alto	Alto	Alto	Bajo	Alto
46	Pijijiapan	Alto	Alto	Alto	Alto	Bajo	Alto
47	Playas de Catazajá	Alto	Alto	Alto	Alto	Bajo	Bajo
48	Reforma	Alto	Alto	Alto	Alto	Bajo	Bajo
49	Sabanilla	Alto	Alto	Alto	Alto	Medio	Alto
50	Salto de Agua	Alto	Alto	Alto	Alto	Bajo	Medio
51	San Cristóbal de las Casas	Medio	Medio	Alto	Bajo	Alto	Alto
52	San Fernando	Alto	Medio	Alto	Alto	Medio	Medio
53	Siltepec	Alto	Medio	Alto	Alto	Bajo	Alto
54	Simojovel	Alto	Medio	Alto	Bajo	Medio	Alto
55	Soyaló	Medio	Bajo	Bajo	Alto	Medio	Bajo
56	Suchiapa	Medio	Alto	Medio	Alto	Bajo	Bajo
57	Suchiate	Alto	Alto	Alto	Alto	Bajo	Bajo
58	Tapachula	Alto	Alto	Alto	Alto	Bajo	Alto
59	Tapilula	Alto	Medio	Medio	Alto	Bajo	Alto
60	Tecpatán	Alto	Medio	Medio	Alto	Bajo	Alto
61	Tila	Alto	Alto	Alto	Alto	Bajo	Alto
62	Tonalá	Alto	Alto	Alto	Alto	Bajo	Alto
63	Tumbalá	Medio	Bajo	Alto	Alto	Bajo	Medio
64	Tuxtla Chico	Alto	Medio	Alto	Alto	Bajo	Medio
65	Tuxtla Gutiérrez	Medio	Alto	Medio	Medio	Bajo	Bajo
66	Tuzantán	Alto	Medio	Medio	Alto	Bajo	Medio
67	Unión Juárez	Alto	Bajo	Bajo	Alto	Bajo	Alto

72 Municipios con Mayor Vulnerabilidad							
Num	Municipio	Lluvias	Inundación	Vientos	Tormentas Eléctricas	Granizadas	Deslaves
68	Venustiano Carranza	Medio	Medio	Medio	Medio	Medio	Bajo
69	Villacomaltitlán	Alto	Alto	Medio	Alto	Bajo	Alto
70	Villacorzo	Medio	Medio	Medio	Medio	Bajo	Alto
71	Villaflores	Medio	Alto	Medio	Medio	Bajo	Alto
72	Yajalón	Alto	Bajo	Medio	Alto	Medio	Alto

Los climas existentes en el municipio son: Cálido subhúmedo con lluvias de verano, más húmedo (64.38%), Semicálido húmedo con lluvias abundantes de verano (22.29%), Cálido subhúmedo con lluvias de verano, humedad media (10.02%) y Templado húmedo con lluvias abundantes de verano (3.31%).

En los meses de mayo a octubre, las temperaturas mínimas promedio se distribuyen porcentualmente de la siguiente manera: de 12 a 15 °C (0.42%), de 15 a 18 °C (41.36%) y de 18 a 21 °C (58.22%).

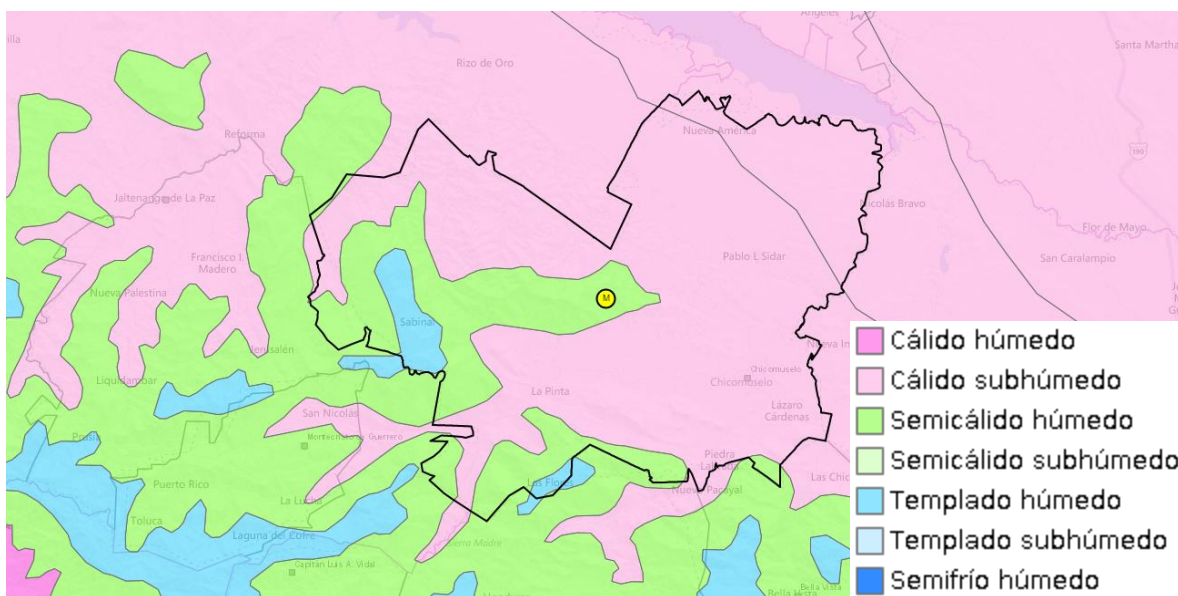
En tanto que las máximas promedio en este periodo son: de 24 a 27 °C (19.59%), de 27 a 30 °C (28.86%), de 30 a 33 °C (42.89%) y de 33 a 34.5 °C (8.65%).

Durante los meses de noviembre a abril, las temperaturas mínimas promedio se distribuyen porcentualmente de la siguiente manera: de 9 a 12 °C (5.26%) y de 12 a 15 °C (94.74%).

Mientras que las máximas promedio en este mismo periodo son: de 21 a 24 °C (0.69%), de 24 a 27 °C (17.67%), de 27 a 30 °C (38.2%) y de 30 a 33 °C (43.45%).

En los meses de mayo a octubre, la precipitación media es: de 1000 a 1200 mm (3.44%), de 1200 a 1400 mm (32.48%), de 1400 a 1700 mm (21.97%), de 1700 a 2000 mm (29.93%) y de 2000 a 2300 mm (12.17%).

En los meses de noviembre a abril, la precipitación media es: de 50 a 75 mm (4.28%), de 75 a 100 mm (28.55%), de 100 a 125 mm (16.49%), de 125 a 150 mm (11.94%), de 150 a 200 mm (19.68%) y de 200 a 250 mm (19.06%).



Los fenómenos naturales, en sus diversas manifestaciones llegan a impactar con distintos grados de severidad al territorio chiapaneco, y este municipio no es la excepción causando daños a la sociedad civil: a su patrimonio y a su entorno mismo. Tenemos la certeza de que creando la infraestructura necesaria e impulsando la participación social, fortaleciendo sus capacidades, los habitantes de una comunidad se pueden proteger ante el impacto de fenómenos naturales, trabajar en la reducción de riesgos y prevenir los desastres.

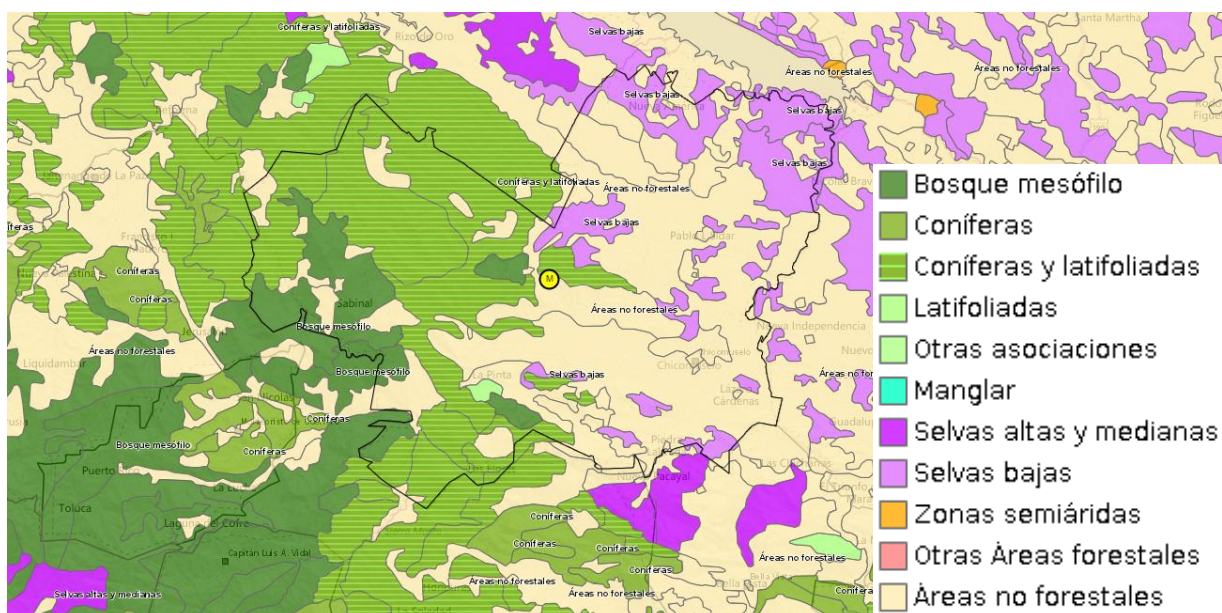
Se suma al problema del clima, el de la deforestación, que ha arrasado con nuestros causando un inmenso daño a la calidad de los suelos. Los bosques todavía cubren alrededor del 40 por ciento del territorio del municipio, pero estos se pierden cada año.

Los motivos de la tala indiscriminada son muchos, pero la mayoría están relacionados con el dinero o la necesidad de nuestra gente de mantener a sus familias. El inductor subyacente de la deforestación es la agricultura. Nuestros agricultores talan los bosques con el fin de obtener más espacio para sus cultivos o para el pastoreo de ganado.

A menudo, ingentes cantidades de pequeños agricultores despejan hectáreas de terreno arbolado, para alimentar a sus familias, mediante tala y fuego en un proceso denominado “agricultura de roza y quema”.

No toda la deforestación es consecuencia de la intencionalidad. Algunos factores humanos y naturales como los incendios forestales y el pastoreo intensivo, que inhiben el crecimiento de nuevos brotes de árboles.

La deforestación tiene muchos efectos negativos para el medio ambiente. El impacto más dramático es la pérdida del hábitat de especies: tanto flora como fauna local.



19.1. Objetivo: Disminuir la deforestación y afectaciones a nuestro entorno natural.

Estrategias:

19.1.1. Entorno natural reforestado y en condiciones para su adecuado manejo y conservación

19.1.2. Realizar campañas de reforestación con plantas nativas, en diversas localidades para conservar las especies de algunas plantas.

19.1.3. Manejo sustentable de terrenos para la agricultura y ganadería.

19.1.4. Resguardo y conservación de los bosques.

19.2. Objetivo: Fomentar en los habitantes el cuidado y el respeto por la conservación del medio ambiente, así como disminuir la contaminación del medio ambiente.

Estrategias:

19.2.1. Campañas de reciclaje, reforestación y conservación de áreas verdes.

19.2.2. Promover la cultura por el cuidado de nuestro medio ambiente

19.2.3. Desarrollar en los niños la conciencia ecológica.

19.2.4. Convocar a todos los sectores sociales, productivos, económicos y políticos, a participar en la cruzada en pro de la defensa de nuestro medio ambiente.

19.2.5. Promover la cultura de responsabilidad ambiental, en las Instituciones educativas, organizaciones productivas y ciudadanía en general.

19.2.6. Sensibilización a la población sobre la importancia de la conservación del medio ambiente.

19.2.7. Gestionar inversión en los programas de conservación del medio ambiente.

19.2.8. Impedir la invasión de predios en áreas verdes y reservas naturales del Municipio.

19.2.9. Coordinarse con el Gobierno Federal y Estatal, para impulsar la participación de la población en el Programa "Sembrando Vida".

19.3. Objetivo: Disminuir la contaminación del aire, el suelo y el agua, por el uso irracional de los recursos naturales renovables y no renovables.

Estrategias:

- 19.3.1. Reducir los impactos ambientales negativos ocasionados por las actividades del ser humano.
- 19.3.2. Desarrollar energías asequibles y no contaminantes
- 19.3.3. Impulsar el tratamiento y disposición final de los residuos sólidos.
- 19.3.4 Fomentar una cultura por la práctica de la eficiencia energética.
- 19.3.5. Facilitar el acceso a las tecnologías energéticas no contaminantes, incluidas las fuentes de energía renovables.
- 18.3.6. Dotar de la infraestructura necesaria a los principales centros de población para evitar las descargas residuales sin tratamiento a los cauces y cuerpos naturales de agua.

19.4. Objetivo: Disminuir los efectos adversos del Cambio Climático.

Estrategias:

- 19.4.1. Difundir el impacto de los efectos del cambio climático, a fin de impulsar acciones para la mitigación y adaptación ante este fenómeno.
- 19.4.2. Gestionar financiamiento para mitigar los efectos del cambio climático.
- 19.4.3. Coordinar esfuerzos entre todos los niveles de gobierno para atenuar los efectos negativos del cambio climático y la gestión integral de riesgos.
- 19.4.4. Concientizar a la población para contribuir al cuidado del medio ambiente, reducir emisiones contaminantes, ahorrar energía, y poner en práctica el uso de la tres R's.

IX. Anexos

1. Alineación a la Agenda 2030

México asumió un compromiso con la humanidad para tener un mejor futuro, firmando la Agenda 2030 con 193 países en el seno de la Organización de las Naciones Unidas (ONU), la sociedad civil, la academia, la iniciativa privada para trabajar por un planeta mejor.

La Agenda 2030 es un plan de acción a largo plazo a favor de las personas, el planeta y la prosperidad, en sus 17 objetivos y 169 metas de carácter integrado e indivisible en donde se conjugan las tres dimensiones del desarrollo sostenible.

Desde la perspectiva del marco del federal, al gobierno municipal se le atribuyen funciones exclusivas en el artículo 115 de la Carta Magna y de manera concurrente con el gobierno estatal y federal realiza acciones que dentro de un marco legal contribuyen a dar atención a temas de impacto nacional.

Los recursos que integran la hacienda pública municipal deberán emplearse para dar atención a los objetivos de desarrollo sostenible y las acciones que realiza el gobierno municipal, tales como la elaboración de ley de ingresos y presupuesto de egresos deberán contener previsiones para dar cumplimiento a los ODS.

Prácticamente todas las atribuciones del Ayuntamiento, están asociadas a metas planteadas por la Agenda 2030 del Desarrollo Sostenible, y por lo mismo, el avance que tenga el país y el estado de Chiapas en esas metas estarán determinadas por la alineación y paralelismo que guarden las políticas públicas, los programas y acciones municipales con las metas de los ODS a las que están alineadas. Por ello, la implementación en el ámbito municipal de la Agenda 2030 para el Desarrollo Sostenible es primordial en la planeación municipal.

Por ello, a continuación se representa gráficamente la manera en que se encuentran alineadas nuestras Políticas Públicas con los Objetivos de Desarrollo Sostenible, con la finalidad de mostrar un panorama general de los objetivos desarrollados a lo largo del presente documento.

Objetivos de Desarrollo Sostenible	1	2	3	4	5	6	7	8	9	10	11	12	13	14	15	16	17
Temas / Políticas Públicas																	
Eje 1: Servicios Públicos de Calidad																	
Tema: Finanzas Públicas, Combate a la Corrupción y Transparencia.																	
1. Política Pública: Administración municipal con espíritu austero, honesto y eficiente.																	
2. Política Pública: Desarrollar una Administración Municipal Responsable y Transparente ante la ciudadanía.																	
Tema: Democracia y Participación Ciudadana																	
3. Política Pública: Gobierno Democrático abierto a la Participación Social, sustentado en un Marco Jurídico Municipal actualizado.																	
Tema: Servicios Públicos																	
4. Política Pública: Gestión eficiente de los servicios públicos.																	
Eje 2: Municipio Seguro																	
Tema: Capacitación y Equipamiento al Cuerpo de Seguridad Pública Municipal																	
5. Política Pública: Seguimiento y evaluación del desempeño en el servicio de Seguridad Pública Municipal.																	
Tema: Prevención del Delito																	
6. Política Pública: Prevención de la violencia para garantizar la Seguridad, Convivencia y Tranquilidad Ciudadana.																	
Tema: Protección Civil																	
7. Política Pública: Prevención y mitigación del Riesgo.																	
Eje 3: Desarrollo Social																	
Tema: Salud																	
8. Política Pública: Salud Para Todos.																	
Tema: Educación																	
9. Política Pública: Viviendo con Educación.																	
Tema: Sociedad con bienestar																	
10. Política Pública: Protección a la Población.																	

Plan Municipal de Desarrollo 2019 - 2021

Objetivos de Desarrollo Sostenible	1	2	3	4	5	6	7	8	9	10	11	12	13	14	15	16	17
Temas / Políticas Públicas																	
Tema: Vivienda																	
11. Política Pública: Vivienda digna con servicios.																	
Tema: Deporte y Juventud																	
12. Política Pública: Deporte como catalizador del desarrollo																	
Tema: Cultura																	
13. Política Pública: La defensa de nuestra cultura																	
Tema: Migración																	
14. Política Pública: Garantizar el acceso a una vida digna y segura a la población migrante del Municipio																	
Eje 4: Desarrollo Económico																	
Tema: Inversión para el Desarrollo																	
15. Política Pública: Impulso para el Desarrollo Económico y Productivo.																	
16. Política Pública: Impulsar el desarrollo local con sustentabilidad																	
Tema: Comunicaciones y transportes																	
17. Política Pública: Impulso al Desarrollo Integral del municipio a través de las vías de comunicación																	
Eje 5: Desarrollo Ambiental																	
Tema: Ordenamiento Territorial y Ecológico																	
18. Política Pública: Ordenamiento Territorial para un Desarrollo Sustentable																	
Tema: Desarrollo Ambiental																	
19. Política Pública: Cuidado del Medio Ambiente.																	

2. Matriz de Alineación a los Planes Nacional y Estatal de Desarrollo

Política PMD	Política PED	Objetivo Nacional
1. Política Pública: Administración municipal con espíritu austero, honesto y eficiente.	1.2.1. Finanzas públicas responsables y austeras	Objetivo 3.4. Propiciar un ambiente de estabilidad macroeconómica y finanzas públicas sostenibles que favorezcan la inversión pública y privada.
2. Política Pública: Desarrollar una Administración Municipal Responsable y Transparente ante la ciudadanía.	1.2.2. Gestión pública transparente	Objetivo 3.4. Propiciar un ambiente de estabilidad macroeconómica y finanzas públicas sostenibles que favorezcan la inversión pública y privada. Objetivo 1.2. Fortalecer la Cultura Democrática, abrir el Gobierno a la participación social y escuchar de manera permanente a la sociedad, dando especial atención a las mujeres y los grupos históricamente discriminados y marginados.
	1.2.3. Cultura del servicio público con integridad y responsabilidad social	Objetivo 1.8. Mejorar la capacidad de prevenir y combatir de manera efectiva la corrupción y la impunidad.
	1.2.4. Participación ciudadana en la vigilancia y control de los recursos públicos	Objetivo 1.8. Mejorar la capacidad de prevenir y combatir de manera efectiva la corrupción y la impunidad. Objetivo 1.2. Fortalecer la Cultura Democrática, abrir el Gobierno a la participación social y escuchar de manera permanente a la sociedad, dando especial atención a las mujeres y los grupos históricamente discriminados y marginados.
3. Política Pública: Gobierno Democrático abierto a la Participación	1.1.1. Gobernabilidad y gobernanza	Objetivo 1.1. Fortalecer la Gobernabilidad Democrática
		Objetivo 1.2. Fortalecer la Cultura

Política PMD	Política PED	Objetivo Nacional
Social, sustentado en un Marco Jurídico Municipal actualizado.		Democrática, abrir el Gobierno a la participación social y escuchar de manera permanente a la sociedad, dando especial atención a las mujeres y los grupos históricamente discriminados y marginados.
		Objetivo 1.3. Promover, respetar, proteger y garantizar los derechos humanos, individuales y colectivos.
		Objetivo 1.4. Construir la Paz y la Seguridad con respeto a los derechos humanos.
4. Política Pública: Gestión eficiente de los servicios públicos.	4.2.2. Infraestructura para el desarrollo social	Objetivo 2.6. Promover y garantizar el acceso incluyente al agua potable en calidad y cantidad y al saneamiento, priorizando a los grupos históricamente discriminados, procurando la salud de los ecosistemas y cuencas.
	4.2.5 Infraestructura para una sociedad inclusiva	Objetivo 2.8. Fortalecer la rectoría y vinculación del ordenamiento territorial y ecológico de los asentamientos humanos y de la tenencia de la tierra, mediante el uso racional y equilibrado del territorio, promoviendo la accesibilidad y la movilidad eficiente.
5. Política Pública: Seguimiento y evaluación del desempeño en el servicio de Seguridad Pública Municipal.	1.3.1. Seguridad ciudadana	Objetivo 1.4. Construir la Paz y la Seguridad con respeto a los derechos humanos.
6. Política Pública: Prevención de la violencia para garantizar la Seguridad, Convivencia y Tranquilidad Ciudadana.	1.3.2. Prevención social de la violencia	Objetivo 1.4. Construir la Paz y la Seguridad con respeto a los derechos humanos.
	1.3.3. Investigación y acceso a la justicia	Objetivo 1.3. Promover, respetar, proteger y garantizar los derechos humanos, individuales y colectivos.
7. Política Pública: Prevención y mitigación del	1.1.2. Resiliencia y gestión de riesgos	Objetivo 1.9. Construir un país más resiliente, sostenible y seguro.

Política PMD	Política PED	Objetivo Nacional
Riesgo.		
8. Política Pública: Salud Para Todos.	2.2.1. Atención primaria a la salud	Objetivo 2.4. Promover y garantizar el acceso efectivo, universal y gratuito de la población a los servicios de salud, la asistencia social y los medicamentos, bajo los principios de participación social, competencia técnica, calidad médica, pertinencia cultural y trato no discriminatorio.
	2.2.2. Autocuidado de la salud en la población	Objetivo 2.4. Promover y garantizar el acceso efectivo, universal y gratuito de la población a los servicios de salud, la asistencia social y los medicamentos, bajo los principios de participación social, competencia técnica, calidad médica, pertinencia cultural y trato no discriminatorio.
	2.2.3. Cobertura universal de los servicios de salud	Objetivo 2.4. Promover y garantizar el acceso efectivo, universal y gratuito de la población a los servicios de salud, la asistencia social y los medicamentos, bajo los principios de participación social, competencia técnica, calidad médica, pertinencia cultural y trato no discriminatorio.
9. Política Pública: Viviendo con Educación.	3.2.1. Atención a jóvenes y adultos en rezago educativo	Objetivo 2.2. Garantizar el derecho a la educación laica, gratuita, incluyente, pertinente y de calidad en todos los tipos, niveles y modalidades del Sistema Educativo Nacional y para todas las personas.
	3.2.2. Atención al abandono escolar en educación básica	Objetivo 2.2. Garantizar el derecho a la educación laica, gratuita, incluyente, pertinente y de calidad en todos los tipos, niveles y modalidades del Sistema Educativo Nacional y para todas las personas.
	3.2.3. Atención al abandono escolar en educación media superior	Objetivo 2.2. Garantizar el derecho a la educación laica, gratuita, incluyente, pertinente y de calidad en todos los

Política PMD	Política PED	Objetivo Nacional
		tipos, niveles y modalidades del Sistema Educativo Nacional y para todas las personas.
	3.2.4. Educación superior de calidad	Objetivo 2.2. Garantizar el derecho a la educación laica, gratuita, incluyente, pertinente y de calidad en todos los tipos, niveles y modalidades del Sistema Educativo Nacional y para todas las personas.
	3.2.5. Atención al rezago en infraestructura física educativa	Objetivo 2.2. Garantizar el derecho a la educación laica, gratuita, incluyente, pertinente y de calidad en todos los tipos, niveles y modalidades del Sistema Educativo Nacional y para todas las personas.
10. Política Pública: Protección a la Población.	2.1.1. Sociedad con bienestar	Objetivo 2.1. Brindar atención prioritaria a grupos históricamente discriminados mediante acciones que permitan reducir las brechas de desigualdad sociales y territoriales. Objetivo 2.3. Promover y garantizar el derecho a la alimentación nutritiva, suficiente Y de calidad.
	2.1.2. Sociedad incluyente	Objetivo 2.1. Brindar atención prioritaria a grupos históricamente discriminados mediante acciones que permitan reducir las brechas de desigualdad sociales y territoriales.
11. Política Pública: Vivienda digna con servicios.	2.1.1. Sociedad con bienestar	Objetivo 2.7. Promover y apoyar el acceso a una vivienda adecuada y accesible, en un entorno ordenado y sostenible.
	2.3.1. Juventud con bienestar	Objetivo 2.11. Promover y garantizar el acceso a un trabajo digno, con seguridad social y sin ningún tipo de discriminación, a través de la capacitación en el trabajo, el diálogo social, la política de recuperación de salarios y el cumplimiento de la

Plan Municipal de Desarrollo 2019 - 2021

Política PMD	Política PED	Objetivo Nacional
		normatividad laboral, con énfasis en la población en situación de vulnerabilidad.
12. Política Pública: Deporte como catalizador del desarrollo	2.3.1. Juventud con bienestar	Objetivo 2.10. Garantizar la Cultura Física y la práctica del deporte como medios para el desarrollo integral de las personas y la integración de las comunidades.
13. Política Pública: La defensa de nuestra cultura	3.1.1. Fomento de las manifestaciones culturales y artísticas	Objetivo 2.9. Promover y garantizar el derecho humano de acceso a la cultura de la población, atendiendo a la diversidad cultural en todas sus manifestaciones y expresiones con pleno respeto a la libertad creativa, lingüística de elección o pertenencia de una identidad cultural de creencias y de participación.
	3.1.2. Pluriculturalidad y preservación de la identidad	Objetivo 2.9. Promover y garantizar el derecho humano de acceso a la cultura de la población, atendiendo a la diversidad cultural en todas sus manifestaciones y expresiones con pleno respeto a la libertad creativa, lingüística de elección o pertenencia de una identidad cultural de creencias y de participación.
14. Política Pública: Garantizar el acceso a una vida digna y segura a la población migrante del Municipio	1.1.1. Gobernabilidad y gobernanza	Objetivo 1.7. Implementar una política migratoria integral apegada a los derechos humanos, reconociendo la contribución de las personas migrantes al desarrollo de los países.
15. Política Pública: Impulso para el Desarrollo Económico y Productivo.	4.1.1. Inversión para el desarrollo	Objetivo 3.3. Promover la innovación, la competencia, la integración en las cadenas de valor y la generación de un mayor valor agregado en todos los sectores productivos bajo un enfoque de sostenibilidad.
	4.1.2. Desarrollo empresarial y comercial	Objetivo 3.3. Promover la innovación, la competencia, la integración en las cadenas de valor y la generación de

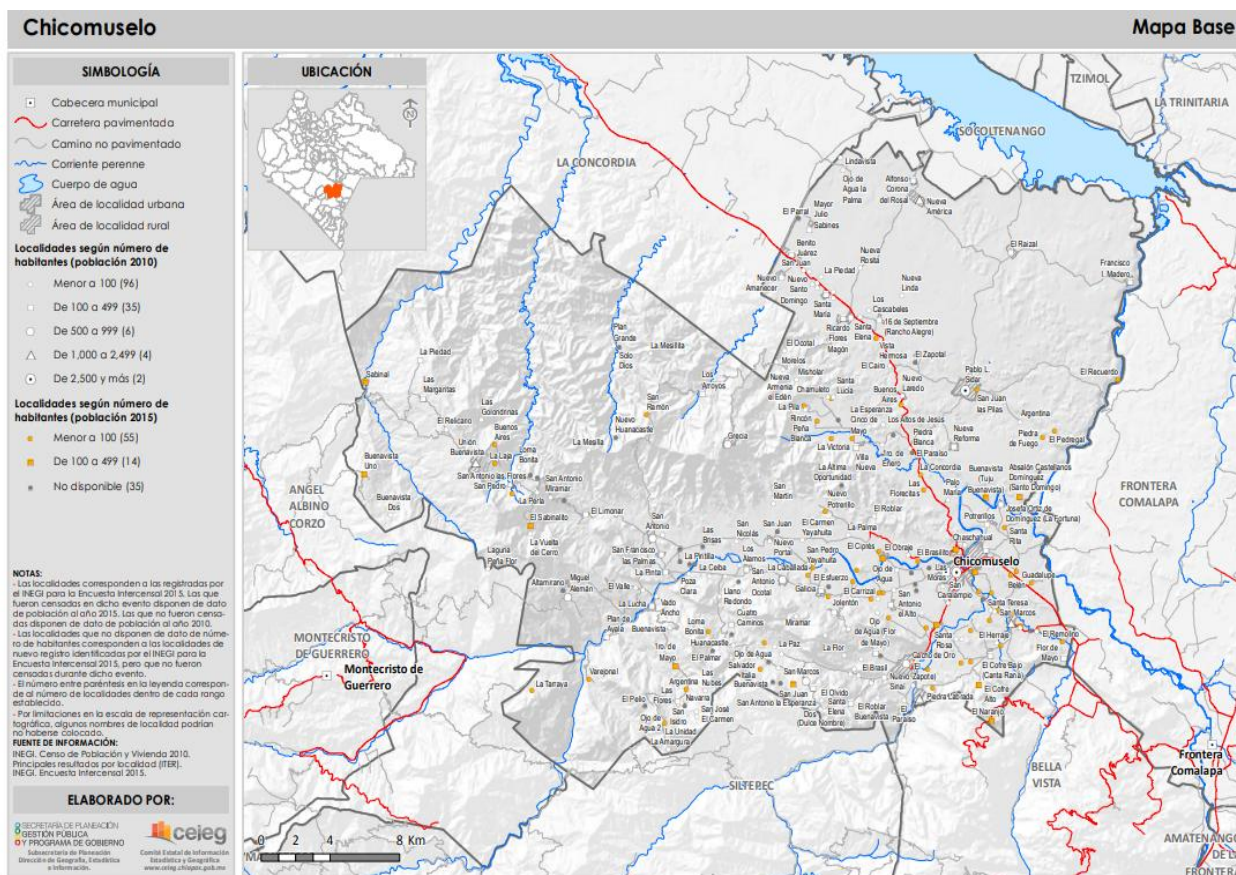
Política PMD	Política PED	Objetivo Nacional
		un mayor valor agregado en todos los sectores productivos bajo un enfoque de sostenibilidad.
	4.1.3. Inclusión laboral y productividad	Objetivo 2.11. Promover y garantizar el acceso a un trabajo digno, con seguridad social y sin ningún tipo de discriminación, a través de la capacitación en el trabajo, el diálogo social, la política de recuperación de salarios y el cumplimiento de la normatividad laboral, con énfasis en la población en situación de vulnerabilidad.
		Objetivo 3.2. Propiciar un ambiente que incentive la formalidad y la creación de empleos y que permita mejorar las condiciones laborales para las personas trabajadoras.
	4.3.2. Agricultura sostenible	Objetivo 3.8. Desarrollar de manera sostenible e incluyente los sectores agropecuario y acuícola-pesquero en los territorios rurales, y en los pueblos y comunidades indígenas y afromexicanas.
	4.3.3. Ganadería sostenible y rentable	Objetivo 3.8. Desarrollar de manera sostenible e incluyente los sectores agropecuario y acuícola-pesquero en los territorios rurales, y en los pueblos y comunidades indígenas y afromexicanas.
	4.3.4. Pesca por el bienestar	Objetivo 2.5. Garantizar el derecho a un medio ambiente sano con enfoque de sostenibilidad de los ecosistemas, la biodiversidad, el patrimonio y los paisajes bioculturales.
16. Política Pública: Impulsar el desarrollo local con sustentabilidad	4.3.1. Desarrollo rural sostenible	Objetivo 3.8. Desarrollar de manera sostenible e incluyente los sectores agropecuario y acuícola-pesquero en los territorios rurales, y en los pueblos y comunidades indígenas y

Política PMD	Política PED	Objetivo Nacional
		afromexicanas.
17. Política Pública: Impulso al Desarrollo Integral del municipio a través de las vías de comunicación	3.3.1. Ciencia, tecnología, innovación y comunicaciones para el desarrollo	<p>Objetivo 2.9. Promover y garantizar el derecho humano de acceso a la cultura de la población, atendiendo a la diversidad cultural en todas sus manifestaciones y expresiones con pleno respeto a la libertad creativa, lingüística de elección o pertenencia de una identidad cultural de creencias y de participación.</p> <p>Objetivo 3.7. Facilitar a la población, el acceso y desarrollo transparente y sostenible a las redes de radiodifusión y telecomunicaciones, con énfasis en internet y banda ancha, e impulsar el desarrollo integral de la economía digital.</p>
	4.2.3. Conectividad territorial	Objetivo 3.6. Desarrollar de manera transparente, una red de comunicaciones y transportes accesible, segura, eficiente, sostenible, incluyente y moderna, con visión de desarrollo regional y de redes logísticas que conecte a todas las personas, facilite el traslado de bienes y servicios, y que contribuya a salvaguardar la seguridad nacional.
	4.2.4. Infraestructura para el desarrollo económico	Objetivo 3.6. Desarrollar de manera transparente, una red de comunicaciones y transportes accesible, segura, eficiente, sostenible, incluyente y moderna, con visión de desarrollo regional y de redes logísticas que conecte a todas las personas, facilite el traslado de bienes y servicios, y que contribuya a salvaguardar la seguridad nacional.
18. Política Pública: Ordenamiento Territorial para un Desarrollo Sustentable	4.2.1. Ordenamiento territorial de los asentamientos humanos	Objetivo 2.8. Fortalecer la rectoría y vinculación del ordenamiento territorial y ecológico de los asentamientos humanos y de la tenencia de la tierra,

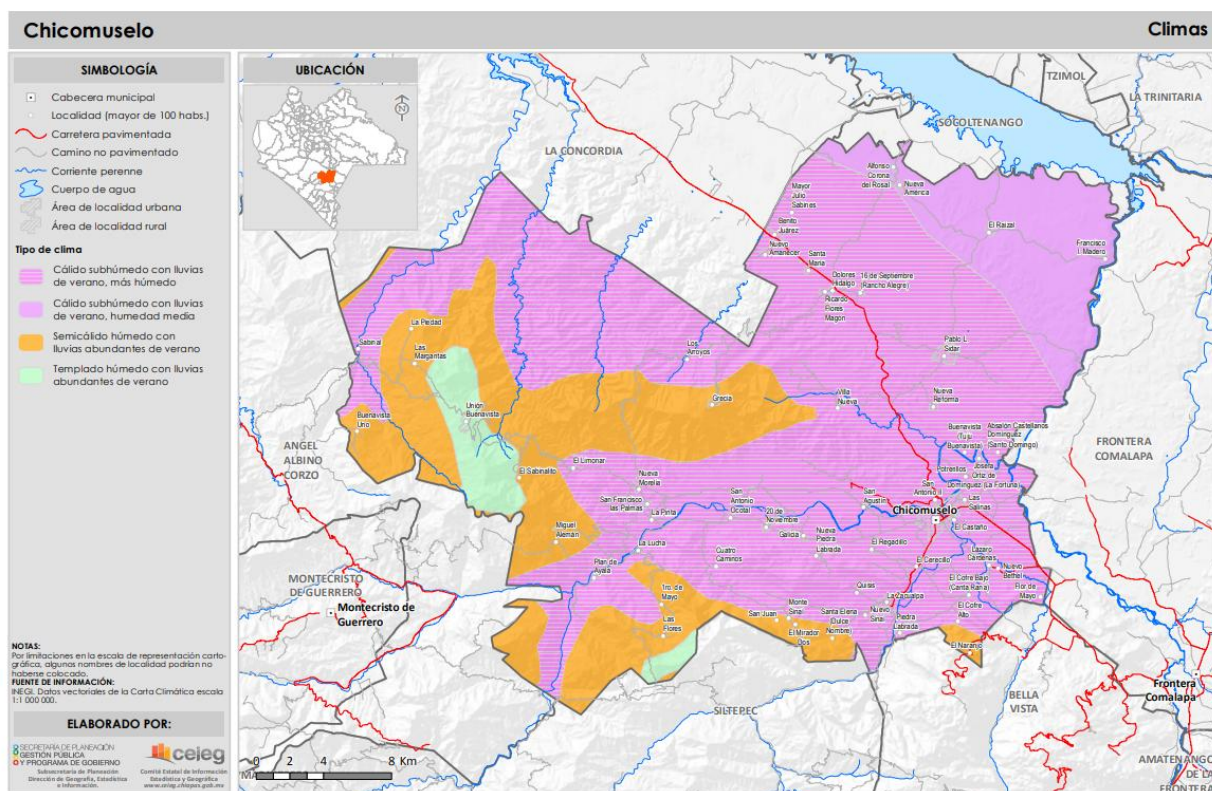
Política PMD	Política PED	Objetivo Nacional
		mediante el uso racional y equilibrado del territorio, promoviendo la accesibilidad y la movilidad eficiente.
19. Política Pública: Cuidado del Medio Ambiente.	5.1.1. Protección de la diversidad biológica	Objetivo 2.5. Garantizar el derecho a un medio ambiente sano con enfoque de sostenibilidad de los ecosistemas, la biodiversidad, el patrimonio y los paisajes bioculturales.
	5.2.1. Educación y cultura ambiental	Objetivo 2.5. Garantizar el derecho a un medio ambiente sano con enfoque de sostenibilidad de los ecosistemas, la biodiversidad, el patrimonio y los paisajes bioculturales.
	5.2.2. Desarrollo forestal sustentable	Objetivo 2.5. Garantizar el derecho a un medio ambiente sano con enfoque de sostenibilidad de los ecosistemas, la biodiversidad, el patrimonio y los paisajes bioculturales.
	5.2.3. Manejo de los recursos hídricos	Objetivo 2.5. Garantizar el derecho a un medio ambiente sano con enfoque de sostenibilidad de los ecosistemas, la biodiversidad, el patrimonio y los paisajes bioculturales.
	5.2.4. Preservación del patrimonio natural y el derecho a un ambiente sano	Objetivo 2.5. Garantizar el derecho a un medio ambiente sano con enfoque de sostenibilidad de los ecosistemas, la biodiversidad, el patrimonio y los paisajes bioculturales.
	5.2.5. Protección ambiental y desarrollo de energías	Objetivo 3.5. Establecer una política energética soberana, sostenible, baja en emisiones y eficiente para garantizar la accesibilidad, calidad y seguridad energética.
	5.2.6. Acción contra el cambio climático	Objetivo 3.10. Fomentar un desarrollo económico que promueva la reducción de emisiones de gases y compuestos de efecto invernadero y la adaptación al cambio climático para mejorar la calidad de vida de la población.

3. Información Estadística y Geográfica

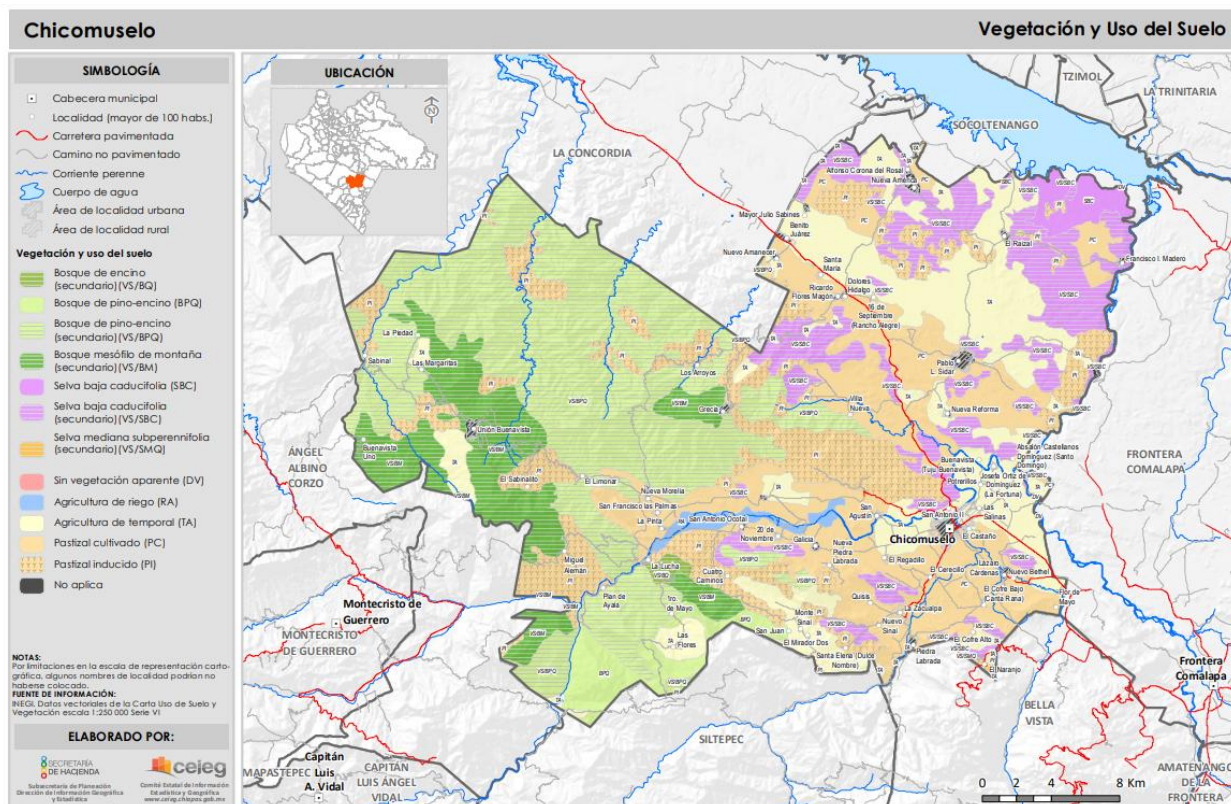
Perfil Geográfico



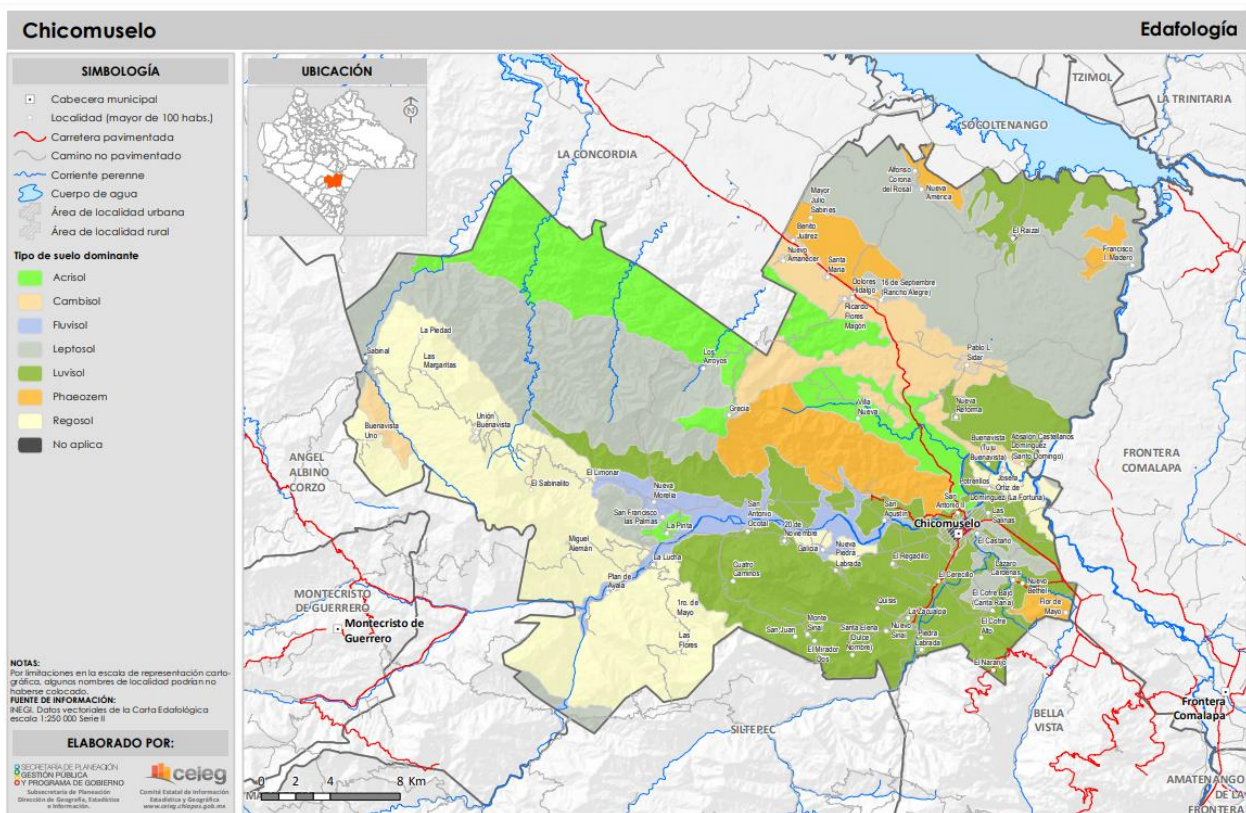
Principales Climas



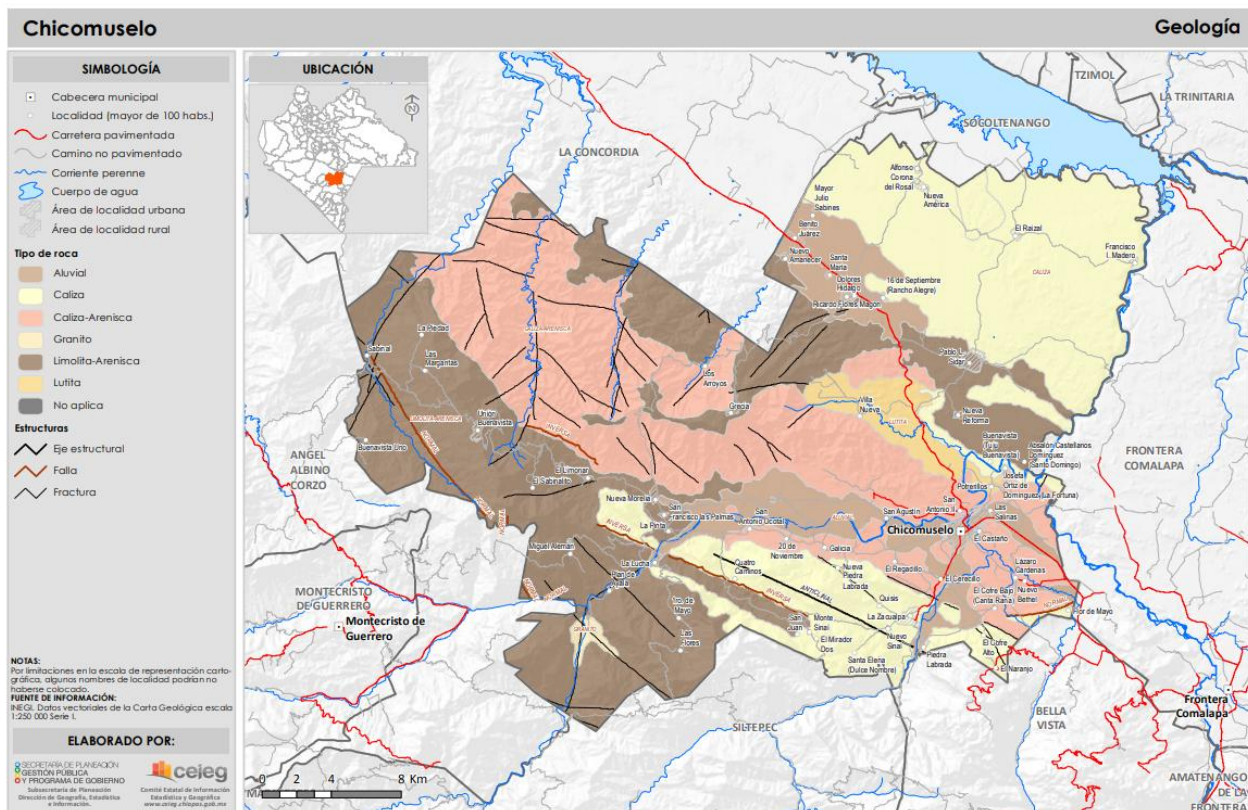
Vegetación y Uso del Suelo



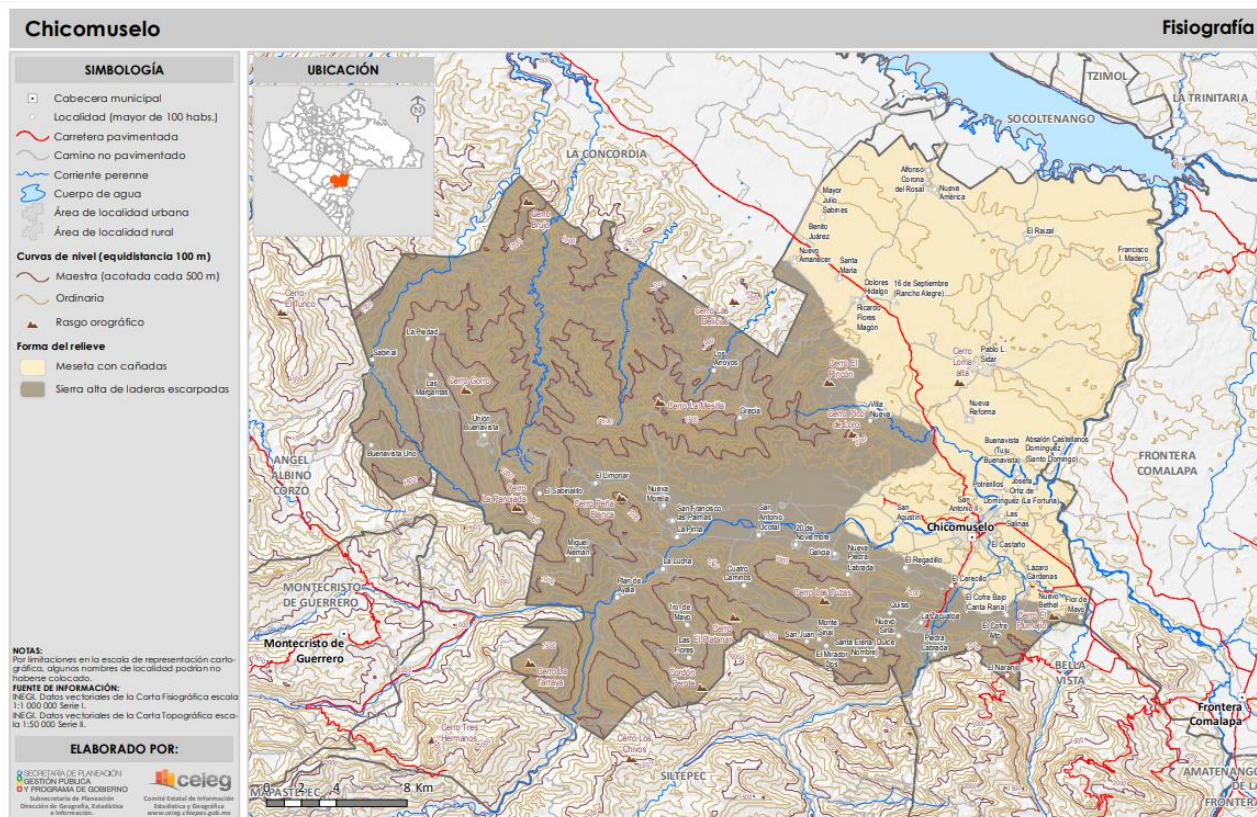
Tipo de suelo dominante



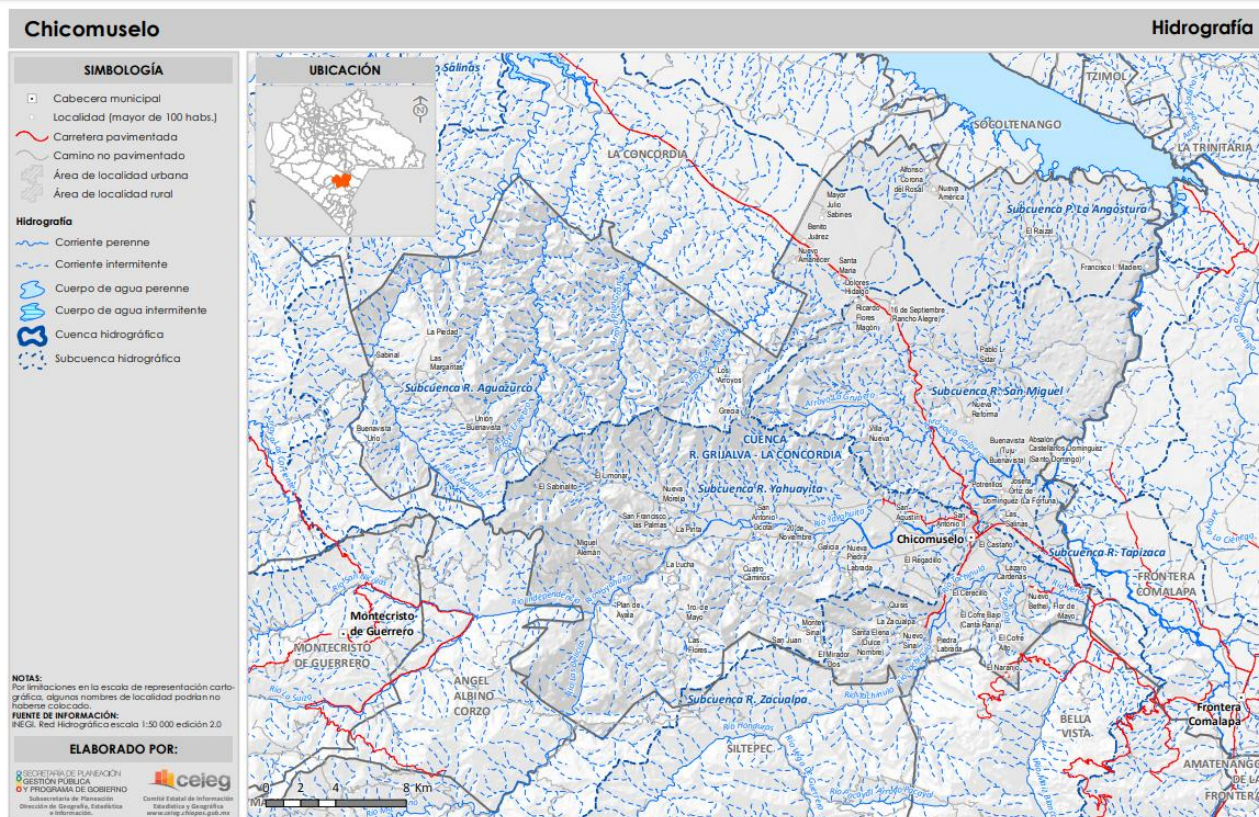
Tipo de roca



Fisiografía

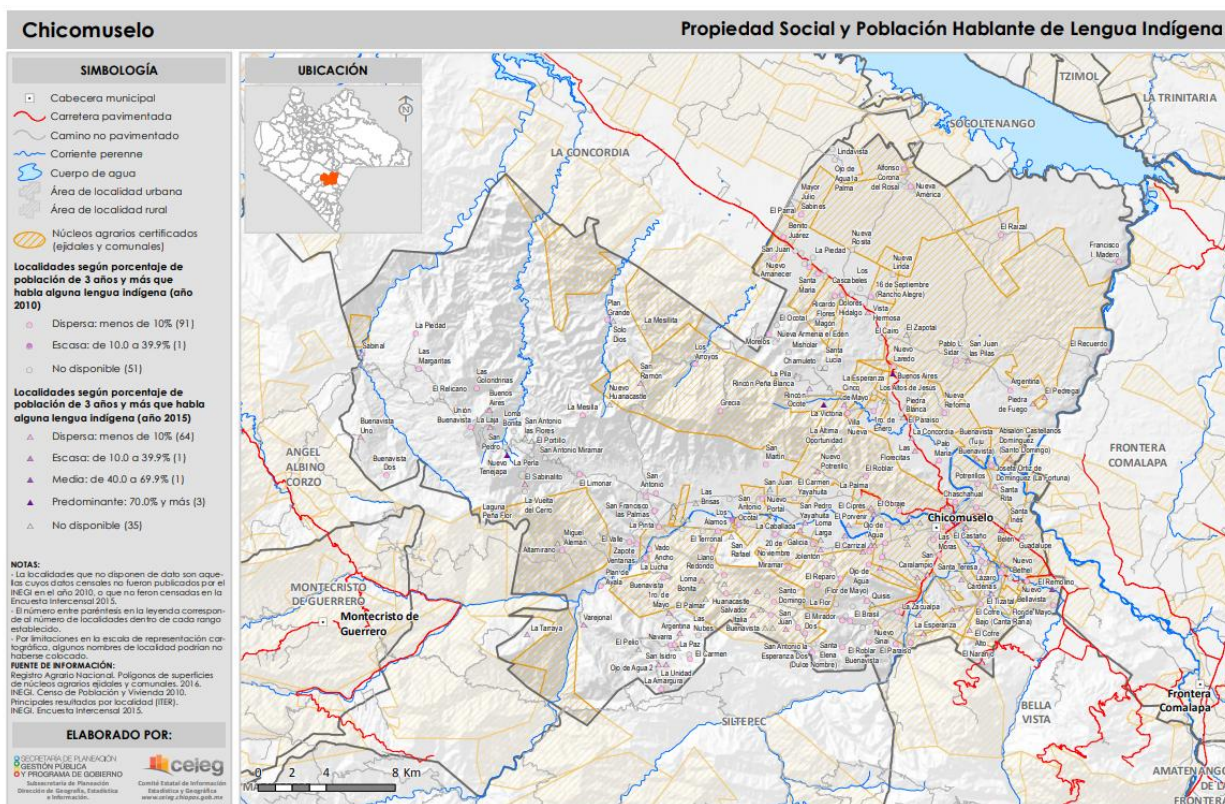


Hidrografía



Perfil Sociodemográfico.

Población



Población 1990-2010					
	1990	1995	2000	2005	2010
Hombres	12,687	13,565	12,583	13,970	15,715
Mujeres	12,066	12,827	12,411	14,290	15,800
Total	24,753	26,392	24,994	28,260	31,515

Indicadores de población, 1990 - 2010					
	1990	1995	2000	2005	2010
Densidad de población del municipio(Hab/Km ²)	No Disponible	26.82	25.98	28.38	31.63
% de población con respecto al estado	0.77	0.74	0.64	0.66	0.66

Fuente:

INEGI. Censo de Población y Vivienda 2010.
INEGI. II Conteo de Población y Vivienda 2005.
INEGI. XII Censo General de Población y Vivienda 2000.
INEGI. Conteo de Población y Vivienda 1995.
INEGI. XI Censo General de Población y Vivienda 1990.

Distribución de la población por tamaño de localidad, 2010		
Tamaño de localidad	Población ⁽¹⁾	% con respecto al total de población del municipio
1 - 249 Habs.	8,677	27.53
250 - 499 Habs.	5,222	16.57
500 - 999 Habs.	3,515	11.15
1,000 - 2,499 Habs.	5,093	16.16
2,500 - 4,999 Habs.	3,070	9.74
5,000 - 9,999 Habs.	5,938	18.84
10,000 - 14,999 Habs.	0	0.00
15,000 - 29,999 Habs.	0	0.00
30,000 - 49,999 Habs.	0	0.00
50,000 - 99,999 Habs.	0	0.00
100,000 - 249,999 Habs.	0	0.00
250,000 - 499,999 Habs.	0	0.00
500,000 - 999,999 Habs.	0	0.00
1,000,000 y más Habs.	0	0.00

Nota:

(1) Se refiere a la población que habita en localidades comprendidas en el rango especificado. El tamaño de localidad se basa en la clasificación proporcionada por el INEGI.

Fuente: Cálculos del INAFED con base en INEGI. Censo de Población y Vivienda 2010.

Distribución de la población de 3 años y más, según condición de habla indígena y español, 2010

Indicador	Total	Hombres	Mujeres
Población que habla lengua indígena	184	112	72
Habla español	141	87	54
No habla español	1	1	0
No especificado	42	24	18
Población que no habla lengua indígena	29,050	14,437	14,613
No especificado	184	88	96

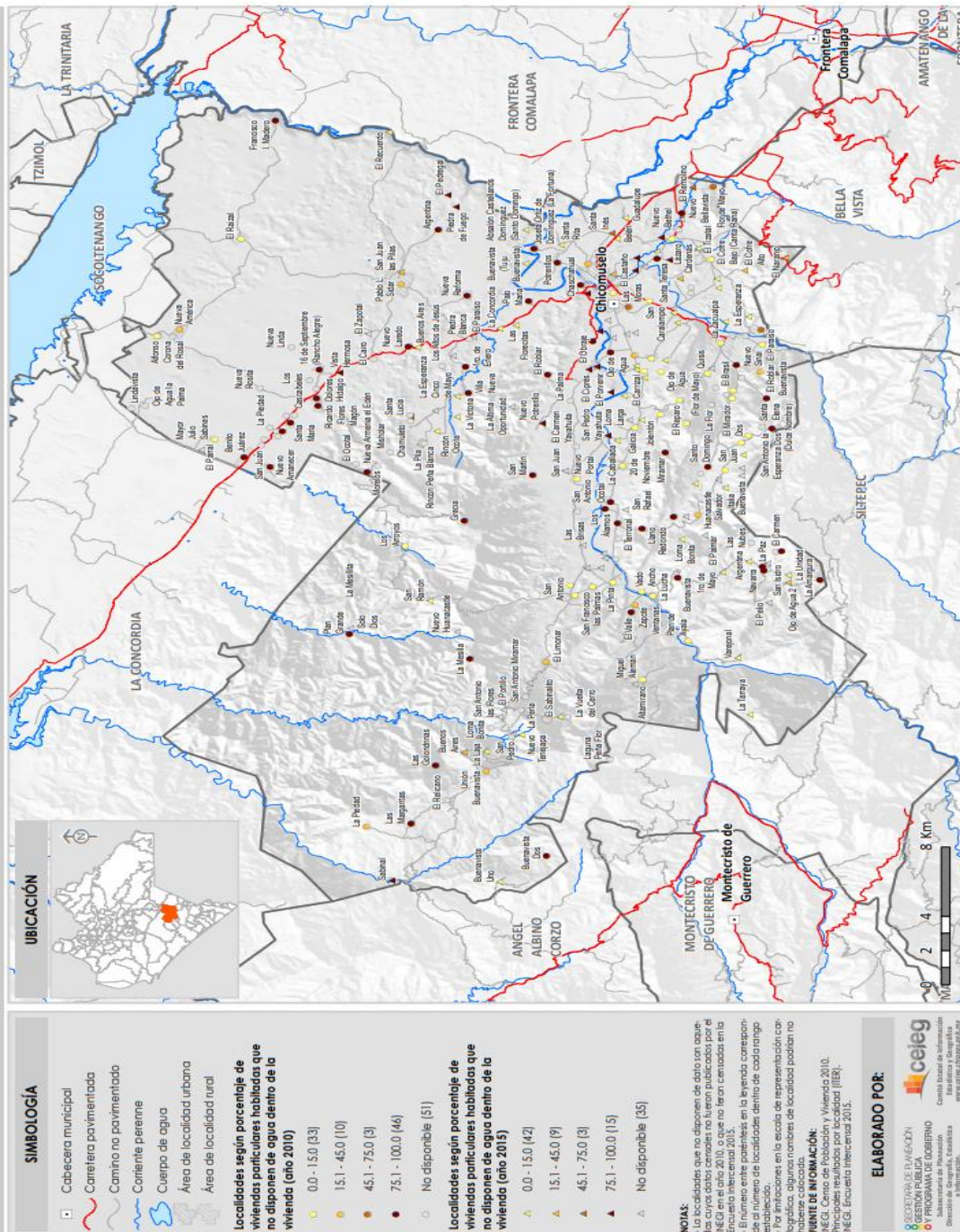
Lenguas indígenas habladas en el municipio, 2010

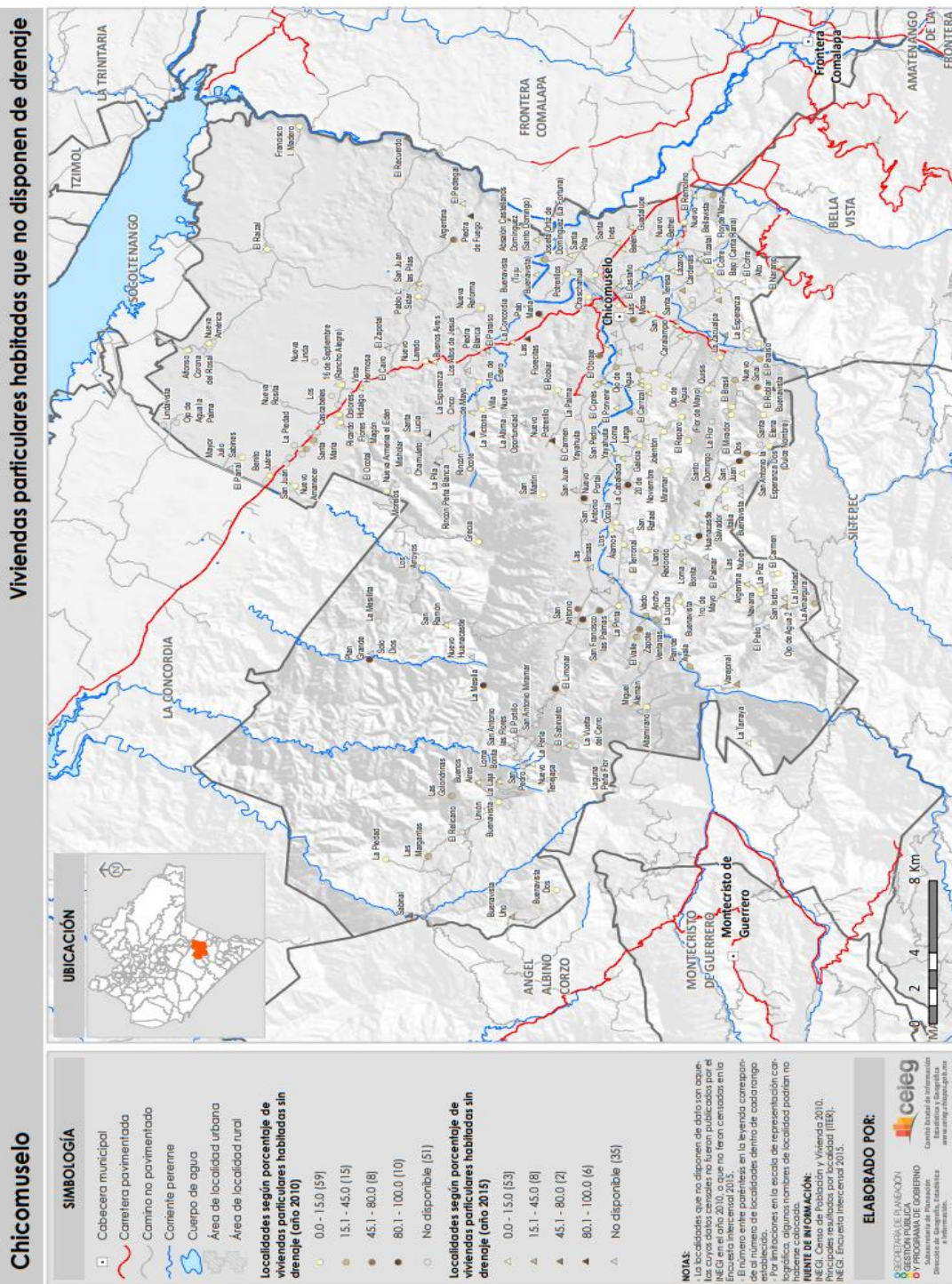
Lengua indígena	Número de hablantes		
	Total	Hombres	Mujeres
Mame	41	26	15
Lengua Indígena No Especificada	40	22	18
Tzeltal	39	22	17
Kanjobal	34	22	12
Tzotzil	8	5	3
Amuzgo	3	1	2
Cakchiquel	2	1	1
Mixe	1	1	0
Maya	1	1	0
Tepehua	1	0	1
Mixteco	1	0	1

Fuente: INEGI. *Censo de Población y Vivienda 2010.*

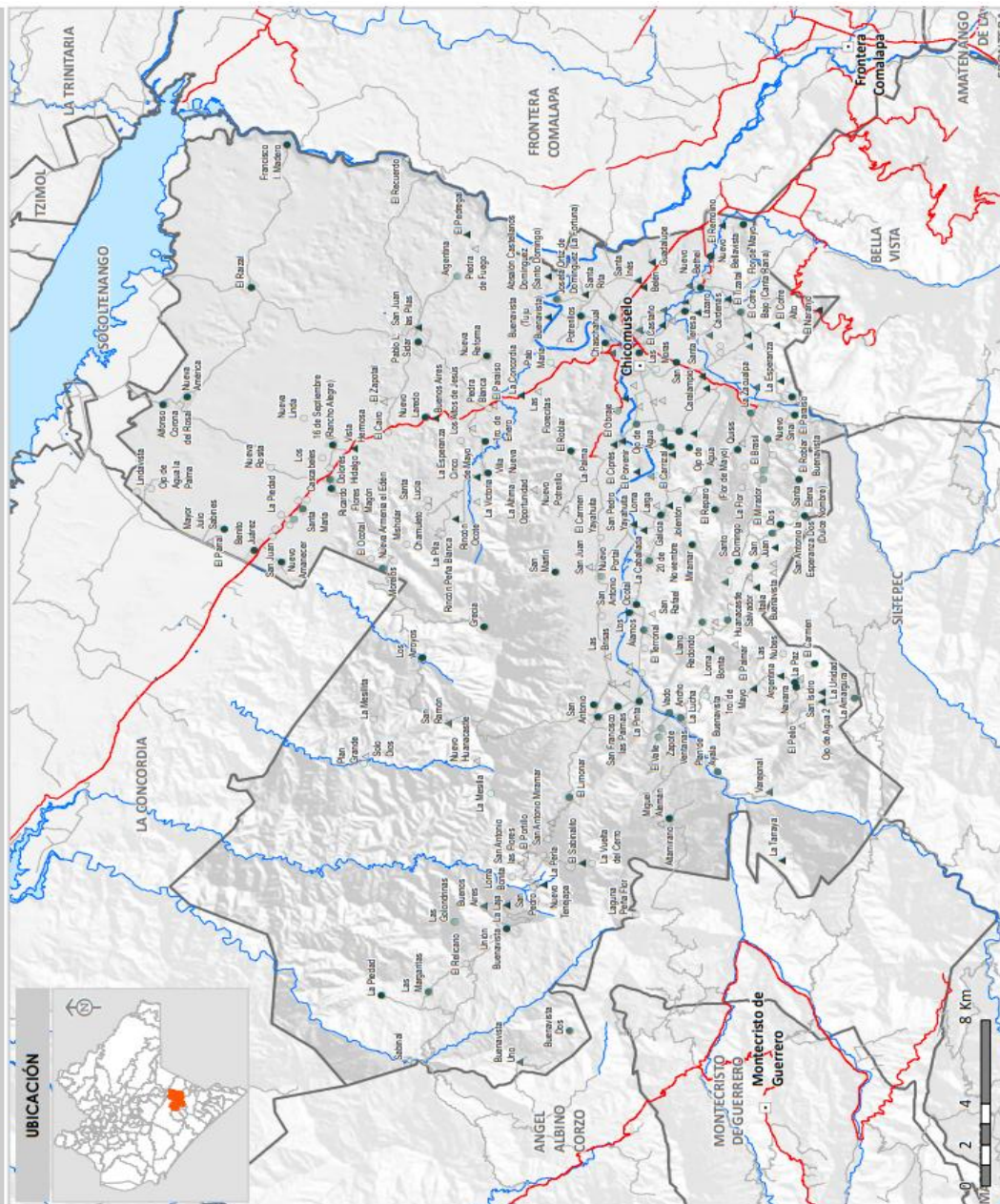
Vivienda

Viviendas particulares habitadas que no disponen de agua dentro de la vivienda





Viviendas particulares habitadas con excusado



Chicomuselo



Viviendas habitadas por tipo de vivienda, 2010		
Tipos de vivienda	Número de viviendas habitadas	%
Total viviendas habitadas⁽¹⁾	6,756	100.00
Vivienda particular	6,756	100.00
Casa	6,741	99.78
Departamento en edificio	0	0
Vivienda o cuarto en vecindad	0	0
Vivienda o cuarto en azotea	0	0
Local no construido para habitación	0	0
Vivienda móvil	0	0
Refugio	0	0
No especificado	15	0.22
Vivienda colectiva	0	0

Nota⁽¹⁾: Incluye viviendas particulares y colectivas.

Viviendas particulares habitadas por número de cuartos, 2010		
Número de cuartos	Número de viviendas particulares habitadas	%
1 cuarto	510	7.55
2 cuartos	1,904	28.19
3 cuartos	2,209	32.71
4 cuartos	1,297	19.21
5 cuartos	530	7.85
6 cuartos	189	2.80
7 cuartos	54	0.80
8 cuartos	19	0.28
9 y más cuartos	23	0.34

Viviendas particulares habitadas por número de dormitorios, 2010		
Número de dormitorios	Número de viviendas particulares habitadas	%
1 dormitorio	3,047	45.12
2 dormitorios	2,667	39.49
3 dormitorios	840	12.44
4 dormitorios	156	2.31
5 y más dormitorios	30	0.44

Fuente: INEGI. *Censo de Población y Vivienda 2010.*

Ocupantes en viviendas particulares, 2010		
Tipos de vivienda	Ocupantes	%
Viviendas habitadas⁽¹⁾	31,515	100.00
Viviendas particulares	31,515	100.00
Casa	31,443	99.77
Departamento	0	0
Vivienda o cuarto en vecindad	0	0
Vivienda o cuarto en azotea	0	0
Locales no construidos para habitación	0	0
Vivienda móvil	0	0
Refugio	0	0
No especificado	72	0.23
Viviendas colectivas	0	0
Promedio de ocupantes por vivienda	4.7	No Aplica

Nota:⁽¹⁾ Incluye viviendas particulares y colectivas.

Fuente: INEGI. *Censo de Población y Vivienda 2010.*

Viviendas particulares habitadas por características en materiales de construcción, 2010		
Materiales de construcción de la vivienda	Número de viviendas particulares habitadas ⁽¹⁾	%
Piso de tierra	1,106	16.38
Piso de cemento o firme	5,325	78.85
Piso de madera, mosaico u otro material	294	4.35
Piso de material no especificado	28	0.41
Techo de material de desecho o lámina de cartón	8	0.12
Techo de lámina metálica, lámina de asbesto, palma, paja, madera o tejamanil	5,835	88.02
Techo de teja o terrado con viguería	651	9.82
Techo de losa de concreto o viguetas con bovedilla	130	1.96
Techo de material no especificado	5	0.08
Pared de material de desecho o lámina de cartón	5	0.08
Pared de barro o bajareque, lámina de asbesto o metálica, carrizo, bambú o palma	191	2.88
Pared de madera o adobe	4,425	66.75
Pared de tabique, ladrillo, block, piedra, cantera, cemento o concreto	2,008	30.29
Pared de material no especificado	0	0

Nota: ⁽¹⁾El total de viviendas particulares habitadas que se contabilizaron para las variables material en techo y paredes excluye locales no construidos para habitación, viviendas móviles y refugios.

Fuente: INEGI. *Censo de Población y Vivienda 2010.*

Viviendas particulares habitadas por tipo de servicios con los que cuentan, 2010		
Tipo de servicio	No. de viviendas particulares habitadas	%
Disponen de excusado o sanitario	6,267	92.80
Disponen de drenaje	5,760	85.30
No disponen de drenaje	924	13.68
No se especifica disponibilidad de drenaje	69	1.02
Disponen de agua entubada de la red pública	4,779	70.77
No disponen de agua entubada de la red pública	1,956	28.96

Viviendas particulares habitadas por tipo de servicios con los que cuentan, 2010		
Tipo de servicio	No. de viviendas particulares habitadas	%
No se especifica disponibilidad de drenaje de agua entubada de la red pública	18	0.27
Disponen de energía eléctrica	6,466	95.75
No disponen de energía eléctrica	263	3.89
No se especifica disponibilidad de energía eléctrica	24	0.36
Disponen de agua entubada de la red pública, drenaje y energía eléctrica	3,696	54.73

Viviendas particulares habitadas según disposición de cocina, 2010		
Disposición de cocina	No. de viviendas particulares habitadas ⁽¹⁾	%
Disponen de cocina	3,980	58.94
No disponen de cocina	2,623	38.84
No especificado	26	0.39

Nota: ⁽¹⁾El total de viviendas particulares habitadas excluye locales no construidos para habitación, viviendas móviles y refugios

Fuente: INEGI. *Censo de Población y Vivienda 2010.*

Viviendas particulares habitadas según bienes materiales con los que cuentan, 2010		
Tipo de bien material	No. de viviendas particulares	%
Radio	5,095	75.41
Televisión	5,336	78.98
Refrigerador	4,175	61.80
Lavadora	2,211	32.73
Teléfono	790	11.69
Automóvil	1,106	16.37
Computadora	270	4.00
Teléfono celular	1,946	28.80
Internet	109	1.61
Sin ningún bien ⁽¹⁾	438	6.48

Nota: ⁽¹⁾Se refiere a las viviendas particulares habitadas que no cuentan con ninguno de los 9 bienes captados (radio, televisión, refrigerador, lavadora, teléfono fijo, automóvil, computadora, teléfono celular, e internet).

Fuente: INEGI. *Censo de Población y Vivienda 2010.*

Actividades Económicas

Distribución de la población por condición de actividad económica según sexo, 2010					
Indicadores de participación económica	Total	Hombres	Mujeres	% Hombres	% Mujeres
Población económicamente activa (PEA) ⁽¹⁾	9,597	8,749	848	91.16	8.84
Ocupada	9,042	8,216	826	90.86	9.14
Desocupada	555	533	22	96.04	3.96
Población no económicamente activa ⁽²⁾	12,895	2,345	10,550	18.19	81.81

Notas:

⁽¹⁾ Personas de 12 años y más que trabajaron, tenían trabajo pero no trabajaron o buscaron trabajo en la semana de referencia.

⁽²⁾ Personas de 12 años y más pensionadas o jubiladas, estudiantes, dedicadas a los quehaceres del hogar, que tenían alguna limitación física o mental permanente que le impide trabajar

Fuente: INEGI. *Censo de Población y Vivienda 2010.*

Tasa de participación económica, 2010		
Total	Hombres	Mujeres
42.36	78.14	7.40

Fuente: INEGI. *Censo de Población y Vivienda 2010.*

Distribución de la población ocupada por situación en el trabajo según sexo, 2000						
Situación en el trabajo	Total	Hombres	Mujeres	Representa de la población ocupada		
				Total	Hombres	Mujeres
Empleado(a) u obrero(a)	775	546	229	11.63%	8.19%	3.44%
Jornalero(a), peón o peona	683	666	17	10.25%	9.99%	0.26%
Patrón o patrona	54	51	3	0.81%	0.77%	0.05%
Trabajador(a) por su cuenta	4,016	3,697	319	60.26%	55.47%	4.79%
Trabajador(a) familiar sin pago	750	693	57	11.25%	10.40%	0.86%
No especificado	387	326	61	5.81%	4.89%	0.92%

Fuente: INEGI. *XII Censo General de Población y Vivienda 2000.*

Distribución de la población ocupada por horas trabajadas según sexo, 2000						
Horas trabajadas	Total	Hombres	Mujeres	Representa de la población ocupada		
				Total	Hombres	Mujeres
No trabajó en la semana de referencia	115	102	13	1.73%	1.53%	0.20%
Hasta 14 horas	226	150	76	3.39%	2.25%	1.14%
De 15 a 24 horas	273	190	83	4.10%	2.85%	1.25%
De 25 a 34 horas	661	550	111	9.92%	8.25%	1.67%
De 35 a 39 horas	682	636	46	10.23%	9.54%	0.69%
De 40 a 48 horas	3,394	3,261	133	50.92%	48.93%	2.00%
De 49 a 56 horas	408	364	44	6.12%	5.46%	0.66%
Más de 56 horas	593	452	141	8.90%	6.78%	2.12%
No especificado	313	274	39	4.70%	4.11%	0.59%

Fuente: INEGI. XII Censo General de Población y Vivienda 2000.

Distribución de la población ocupada por ingresos mensuales según sexo, 2000						
Ingresos mensuales	Total	Hombres	Mujeres	Representa de la población ocupada		
				Total	Hombres	Mujeres
No recibe ingresos	2,393	2,261	132	35.90%	33.92%	1.98%
Hasta 1 salario mínimo	2,689	2,424	265	40.35%	36.37%	3.98%
Más de 1 hasta 2 salarios mínimos	763	654	109	11.45%	9.81%	1.64%
Más de 2 hasta 3 salarios mínimos	185	140	45	2.78%	2.10%	0.68%
Más de 3 hasta 5 salarios mínimos	221	174	47	3.32%	2.61%	0.71%
Más de 5 hasta 10 salarios mínimos	145	117	28	2.18%	1.76%	0.42%
Más de 10 salarios mínimos	40	34	6	0.60%	0.51%	0.09%
No especificado	229	175	54	3.44%	2.63%	0.81%

Fuente: INEGI. XII Censo General de Población y Vivienda 2000.

Aspectos relevantes de salud

Población total según derechohabiencia a servicios de salud por sexo, 2010											
Población total	Condición de derechohabiencia									No derechohabiente	No especificado
	Derechohabiente ⁽¹⁾										
	Total	IMSS	ISSSTE	ISSSTE estatal ⁽²⁾	Pemex, Defensa o Marina	Seguro popular o para una nueva generación	Institución privada	Otra institución ⁽³⁾			
Hombres	15,715	7,519	1,427	190	42	5,847	3	10	35	8,155	41
Mujeres	15,800	8,429	1,443	181	49	6,754	0	9	39	7,322	49
Total	31,515	15,948	2,870	371	91	12,601	3	19	74	15,477	90

Notas:

⁽¹⁾La suma de los derechohabientes en las distintas instituciones de salud puede ser mayor al total por aquella población que tiene derecho a este servicio en más de una institución de salud.

⁽²⁾Se refiere a la población derechohabiente al ISSSET, ISSSEMyM, ISSSTEZAC, ISSSPEA o ISSSTESON

⁽³⁾Incluye instituciones de salud públicas y privadas.

Fuente: INEGI. Censo de Población y Vivienda 2010. Tabulados del cuestionario básico.

Unidades Médicas por tipo de unidad e institución							
INDICADOR	2011	2012	2013	2014	2015	2016	2017
Unidades Médicas de Consulta Externa Asistencia Social IMSS Oportunidades (1)	0	5	5	5	ND	ND	ND
Unidades Médicas de Consulta Externa Asistencia Social IMSS Prospera (1)	ND	ND	ND	ND	5	5	5
Unidades Médicas de Consulta Externa Seguridad Social IMSS (1)	0	0	0	0	0	0	0
Unidades Médicas de Consulta Externa Seguridad Social ISSSTE (1)	0	0	0	0	0	0	0
Unidades Médicas de Consulta Externa Seguridad Social ISSTECH (1)	0	0	0	0	0	0	0
Unidades Médicas de Consulta Externa Asistencia Social ISA (1)	5	5	5	5	5	5	5
Unidades Médicas de Hospitalización General Asistencia Social IMSS Oportunidades (1)	0	0	0	0	ND	ND	ND
Unidades Médicas de Hospitalización General Asistencia Social IMSS Prospera (1)	ND	ND	ND	ND	0	0	0
Unidades Médicas de Hospitalización General Seguridad Social IMSS (1)	0	0	0	0	0	0	0
Unidades Médicas de Hospitalización General Seguridad Social ISSSTE (1)	0	0	0	0	0	0	0
Unidades Médicas de Hospitalización General Seguridad Social ISSTECH (1)	0	0	0	0	0	0	0
Unidades Médicas de Hospitalización General Asistencia Social ISA (1)	0	0	0	0	0	0	0

FUENTES

INEGI. Anuario Estadístico y Geográfico del Estado de Chiapas

(1)Nota: Para la población derechohabiente la suma de las distintas instituciones de salud puede ser mayor al total debido a aquella población que tiene derecho a este servicio en más de una institución de salud.

ND - No Disponible.

Recursos Humanos							
INDICADOR	2011	2012	2013	2014	2015	2016	2017
Personal Médico Seguridad Social (1)	1	1	1	1	1	1	1
Personal Médico Asistencia Social (1)	31	37	31	27	29	28	28

FUENTES

INEGI. Anuario Estadístico y Geográfico del Estado de Chiapas

(1)Nota: Para la población derechohabiente la suma de las distintas instituciones de salud puede ser mayor al total

Consultas por institución médica							
INDICADOR	2010	2011	2012	2013	2014	2015	2016
Consultas Generales Otorgadas Asistencia Social IMSS Oportunidades (1)	0	0	27,961	25,479	28,146	ND	ND
Consultas Generales Otorgadas Asistencia Social IMSS Prospera (1)	ND	ND	ND	ND	ND	27,499	24,199
Consultas Generales Otorgadas Seguridad Social IMSS (1)	0	0	0	0	0	0	0
Consultas Generales Otorgadas Seguridad Social ISSSTE (1)	0	0	0	0	0	0	0
Consultas Generales Otorgadas Seguridad Social ISSTECH (1)	906	887	516	ND	1,063	1,112	720
Consultas Generales Otorgadas Asistencia Social ISA (1)	44,980	47,754	53,681	58,234	58,298	51,885	30,126
Consultas Odontológicas Otorgadas Asistencia Social IMSS Oportunidades (1)	0	0	0	0	0	ND	ND
Consultas Odontológicas Otorgadas Asistencia Social IMSS Prospera (1)	ND	ND	ND	ND	ND	0	0
Consultas Odontológicas Otorgadas Seguridad Social IMSS (1)	0	0	0	0	0	0	0
Consultas Odontológicas Otorgadas Seguridad Social ISSSTE (1)	0	0	0	0	0	0	0
Consultas Odontológicas Otorgadas Seguridad Social ISSTECH (1)	0	0	0	ND	0	0	0
Consultas Odontológicas Otorgadas Asistencia Social ISA (1)	2,952	1,941	2,358	1,006	1,834	1,646	758
Consultas Especializadas Otorgadas Asistencia Social IMSS Prospera (1)	ND	ND	ND	ND	ND	0	0
Consultas Especializadas Otorgadas Asistencia Social IMSS Oportunidades (1)	0	0	0	0	0	ND	ND
Consultas Especializadas Otorgadas Seguridad Social IMSS (1)	0	0	0	0	0	0	0
Consultas Especializadas Otorgadas Seguridad Social ISSSTE (1)	0	0	0	0	0	0	0
Consultas Especializadas Otorgadas Seguridad Social ISSTECH (1)	0	0	0	ND	0	0	0
Consultas Especializadas Otorgadas Asistencia Social ISA (1)	0	0	0	4	21	2	4
Consultas de urgencia asistencia social	0	0	0	0	0	0	550
Consultas de urgencia seguridad social	0	0	0	0	0	0	0

FUENTES

(1) INEGI. Anuario Estadístico y Geográfico del Estado de Chiapas

(1)Nota: Para la población derechohabiente la suma de las distintas instituciones de salud puede ser mayor al total debido a aquella población que tiene derecho a este servicio en más de una institución de salud.

ND - No Disponible.

Plan Municipal de Desarrollo 2019 - 2021

Población derechohabiente							
INDICADOR	2010	2011	2012	2013	2014	2015	2016
Población derechohabiente total (1)	15,948	ND	ND	29,566	31,133	30,510	30,772
Población derechohabiente IMSS (2)	2,870	0	0	ND	ND	ND	ND
Población derechohabiente ISSSTE (2)	371	0	0	ND	616	ND	697
Población derechohabiente ISSTECH (2)	91	285	292	289	295	288	294
Población derechohabiente Seguro Popular (2)	12,601	26,664	27,478	29,277	30,222	30,222	29,781

FUENTES

(1) INEGI. Anuario Estadístico y Geográfico del Estado de Chiapas

(1)Nota: Para la población derechohabiente la suma de las distintas instituciones de salud puede ser mayor al total debido a aquella población que tiene derecho a este servicio en más de una institución de salud.

(2) Secretaría de Salud del Estado.

ND - No Disponible.

Población usuaria de los servicios médicos							
INDICADOR	2010	2011	2012	2013	2014	2015	2016
Población usuaria asistencia social (1)	13,542	14,200	36,317	37,070	36,687	36,420	35,828
Población usuaria seguridad social (2)	268	285	292	289	295	288	294

FUENTES

INEGI. Anuario Estadístico y Geográfico del Estado de Chiapas

(1)Nota: Para la población derechohabiente la suma de las distintas instituciones de salud puede ser mayor al total debido a aquella población que tiene derecho a este servicio en más de una institución de salud.

(2) Secretaría de Salud del Estado.

Aspectos Relevantes en Educación

Población según condición de asistencia escolar por grupos de edad y sexo, 2010												
Grupos de edad	Población			Condición de asistencia escolar								
				Asiste			No asiste			No especificado		
	Total	Hombres	Mujeres	Total	Hombres	Mujeres	Total	Hombres	Mujeres	Total	Hombres	Mujeres
3 a 5 años	2,155	1,124	1,031	1,194	626	568	916	473	443	45	25	20
6 a 14 años	6,943	3,475	3,468	6,300	3,150	3,150	604	306	298	39	19	20
15 a 17 años	2,302	1,193	1,109	1,169	627	542	1,125	562	563	8	4	4
18 a 24 años	4,225	2,003	2,222	460	241	219	3,740	1,750	1,990	25	12	13
25 a 29 años	2,328	1,122	1,206	44	22	22	2,257	1,091	1,166	27	9	18
30 años y más	11,465	5,720	5,745	37	20	17	11,325	5,652	5,673	103	48	55

Fuente: INEGI. *Censo de Población y Vivienda 2010*. Tabulados del cuestionario básico.

Población de 8 a 14 años que no sabe leer y escribir según sexo, 2010			
	Total	No sabe leer y escribir	%
Hombres	2,733	171	6.26
Mujeres	2,732	165	6.04
Total	5,465	336	6.15

Fuente: INEGI. *Censo de Población y Vivienda 2010*. Tabulados del cuestionario básico.

Población de 15 años y más, analfabeta según sexo, 2010			
	Total	Analfabeta	%
Hombres	10,038	1,368	13.63
Mujeres	10,282	2,247	21.85
Total	20,320	3,615	17.79

Fuente: INEGI. Censo de Población y Vivienda 2010. Tabulados del cuestionario básico.

Población de 15 años y más, por nivel de escolaridad según sexo, 2010						
Nivel de escolaridad	Total	Hombres	Mujeres	Representa de la población de 15 años y más		
				Total	Hombres	Mujeres
Sin escolaridad	3,568	1,399	2,169	17.56%	13.94%	21.10%
Primaria completa	3,443	1,728	1,715	16.94%	17.21%	16.68%
Secundaria completa	3,243	1,687	1,556	15.96%	16.81%	15.13%

Población de 15 años y más, según grado de escolaridad y sexo, 2010			
	General	Hombres	Mujeres
Grado promedio de escolaridad	5.11	5.44	4.79

Fuente: INEGI. Censo de Población y Vivienda 2010.

Alumnos(as) inscritos en escuelas públicas por nivel educativo, 2010									
Nivel Educativo	Alumnos			Promedio de alumnos por escuela ¹			Promedio de alumnos por docente ²		
	Total	Hombres	Mujeres	Total	Hombres	Mujeres	Total	Hombres	Mujeres
Preescolar	1,899	1,010	889	20	11	9	17	9	8
Primaria	5,368	2,718	2,650	55	28	27	23	12	11
Secundaria	2,158	1,064	1,094	103	51	52	22	11	11
Bachillerato	715	405	310	119	68	52	25	14	11

Alumnos(as) inscritos en escuelas privadas por nivel educativo, 2010

Nivel Educativo	Alumnos			Promedio de alumnos por escuela ¹			Promedio de alumnos por docente ²		
	Total	Hombres	Mujeres	Total	Hombres	Mujeres	Total	Hombres	Mujeres
Bachillerato	94	40	54	47	20	27	5	2	3

Alumnos(as) egresados de escuelas públicas por nivel educativo, 2010

Nivel Educativo	Alumnos			Promedio de alumnos por escuela ¹			Promedio de alumnos por docente ²		
	Total	Hombres	Mujeres	Total	Hombres	Mujeres	Total	Hombres	Mujeres
Secundaria	510	276	234	24	13	11	5	3	2
Bachillerato	130	69	61	22	12	10	4	2	2

Alumnos(as) egresados de escuelas privadas por nivel educativo, 2010

Nivel Educativo	Alumnos			Promedio de alumnos por escuela ¹			Promedio de alumnos por docente ²		
	Total	Hombres	Mujeres	Total	Hombres	Mujeres	Total	Hombres	Mujeres
Bachillerato	32	13	19	16	7	10	2	1	1

Notas:

¹ Para el cálculo de este indicador se dividió el número de alumnos correspondientes al mismo nivel educativo del municipio entre el número de escuelas de ese mismo nivel

² Para el cálculo de este indicador se dividió el número de alumnos correspondientes al mismo nivel educativo del municipio entre el número de docentes de ese mismo nivel

Fuente: Secretaría de Educación Pública. Dirección General de Planeación y Programación. Base de datos de Estadística Básica del Sistema Educativo Nacional.

Docentes en escuelas públicas por nivel educativo, 2010

Nivel Educativo	Docentes			Promedio de docentes por escuela ¹		
	Total	Hombres	Mujeres	Total	Hombres	Mujeres
Preescolar	113	28	85	1	0	1
Primaria	236	128	108	2	1	1
Secundaria	98	61	37	5	3	2
Bachillerato	29	18	11	5	3	2

Docentes en escuelas privadas por nivel educativo, 2010						
Nivel Educativo	Docentes			Promedio de docentes por escuela ¹		
	Total	Hombres	Mujeres	Total	Hombres	Mujeres
Bachillerato	20	10	10	10	5	5

Instalaciones de escuelas públicas por nivel educativo, 2010							
Nivel Educativo	Escuelas	Aulas					Promedio de aulas por escuela ²
		Total	En uso	Adaptadas	Talleres	Laboratorios	
Preescolar	95	126	119	13	0	0	1
Primaria	98	251	222	19	0	0	3
Secundaria	21	95	84	25	0	0	5
Bachillerato	6	23	23	5	1	2	4

Instalaciones de escuelas privadas por nivel educativo, 2010							
Nivel Educativo	Escuelas	Aulas					Promedio de aulas por escuela ²
		Total	En uso	Adaptadas	Talleres	Laboratorios	
Bachillerato	2	6	6	6	2	2	3

Notas:

¹ Para el cálculo de este indicador se dividió el número de docentes correspondientes al mismo nivel educativo del municipio entre el número de escuelas de ese mismo nivel

² Para el cálculo de este indicador se dividió el número de aulas correspondientes al mismo nivel educativo del municipio entre el número de escuelas de ese mismo nivel

Fuente: Secretaría de Educación Pública. Dirección General de Planeación y Programación. Base de datos de Estadística Básica del Sistema Educativo Nacional.

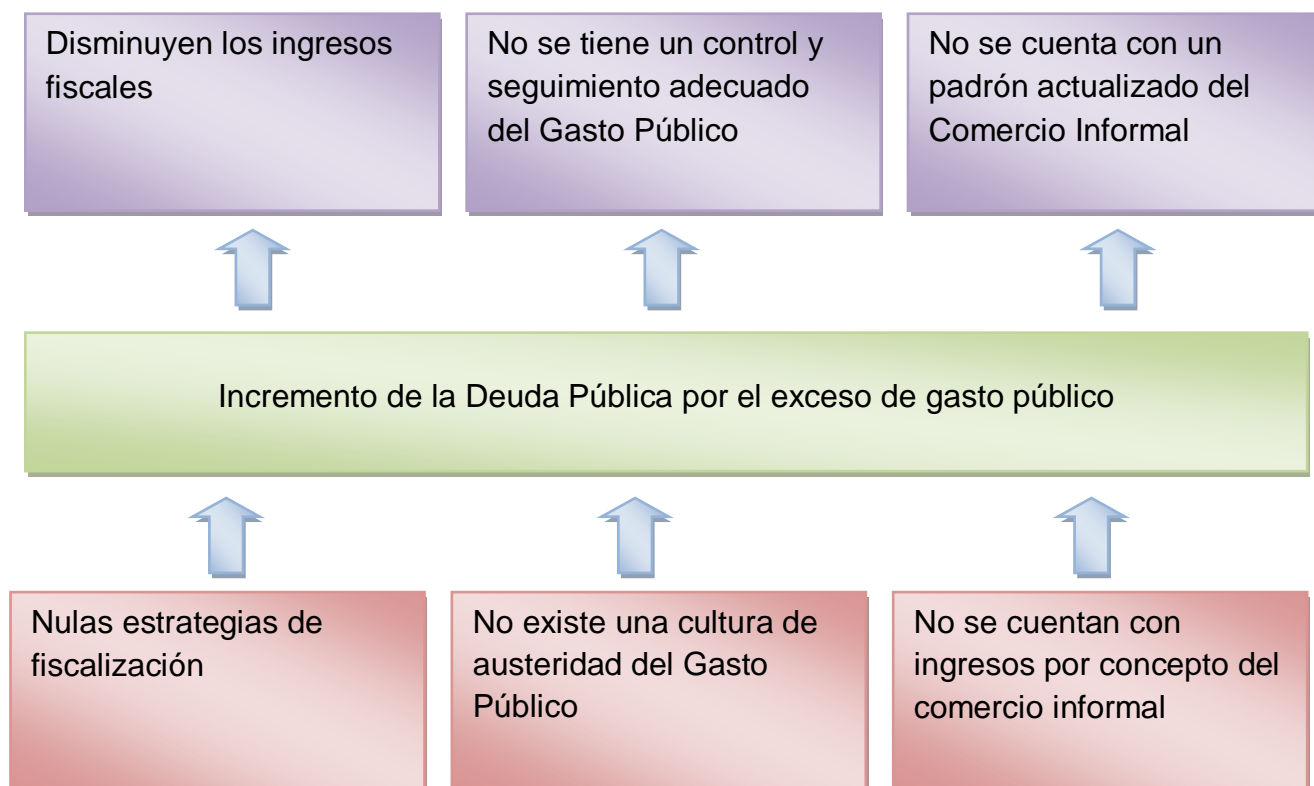
4. Árbol de Problemas y Objetivos

Eje 1.- Servicios Públicos de Calidad

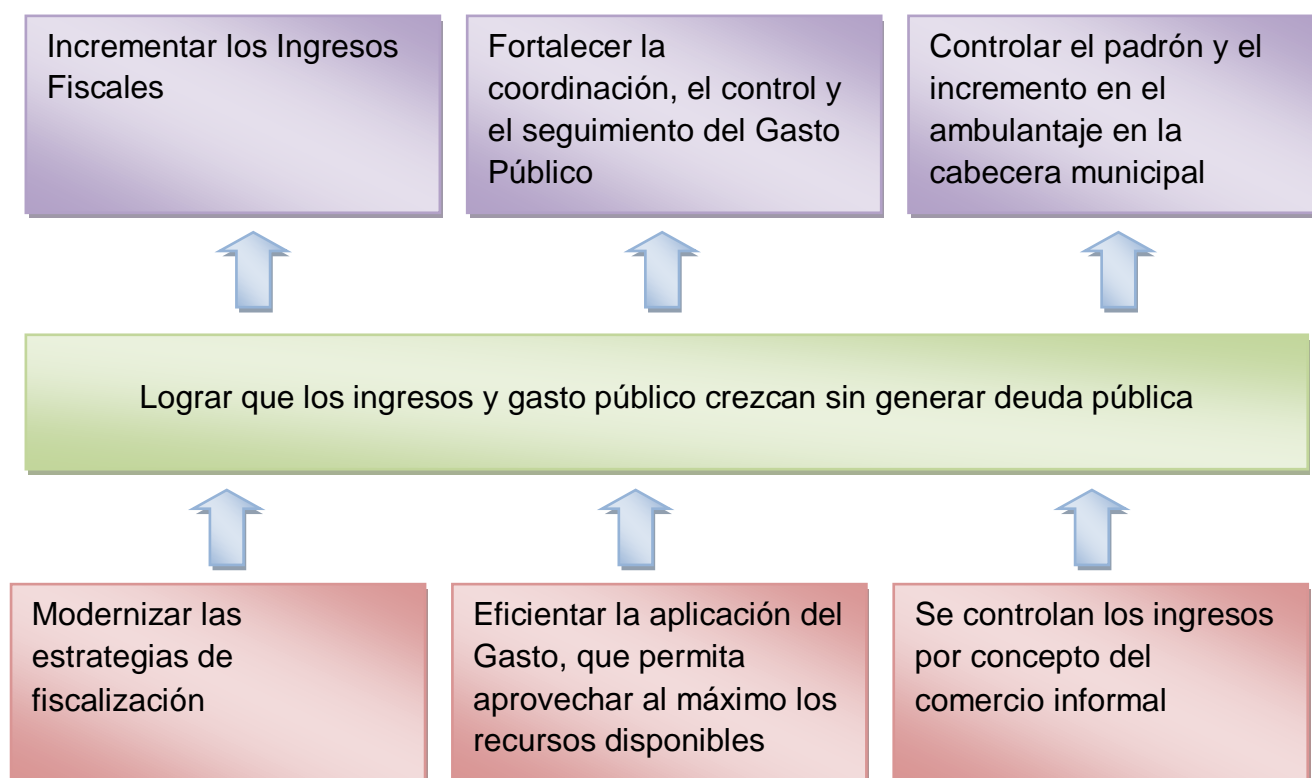
Tema: Finanzas Públicas, Combate a la Corrupción y Transparencia.

1. Política Pública: Administración municipal con espíritu austero, honesto y eficiente.

Árbol de Problemas

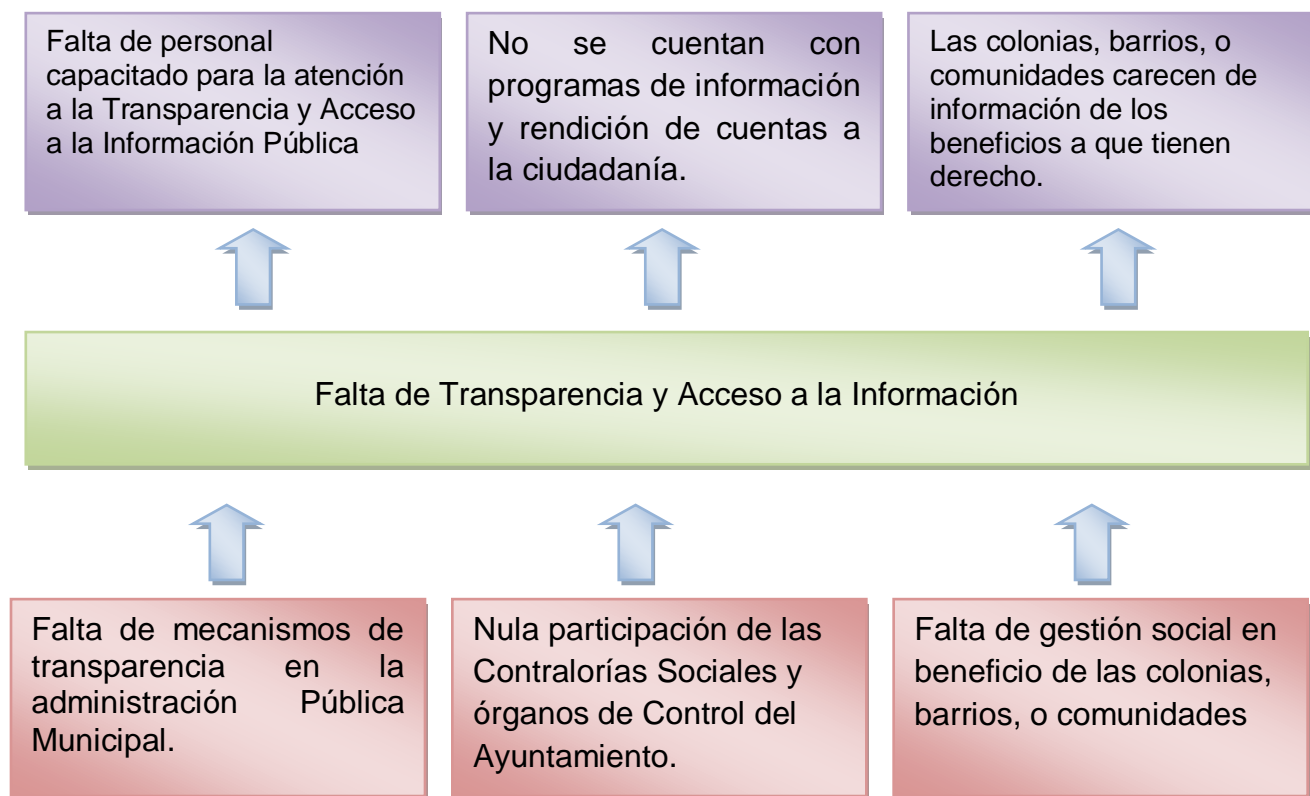


Árbol de Objetivos

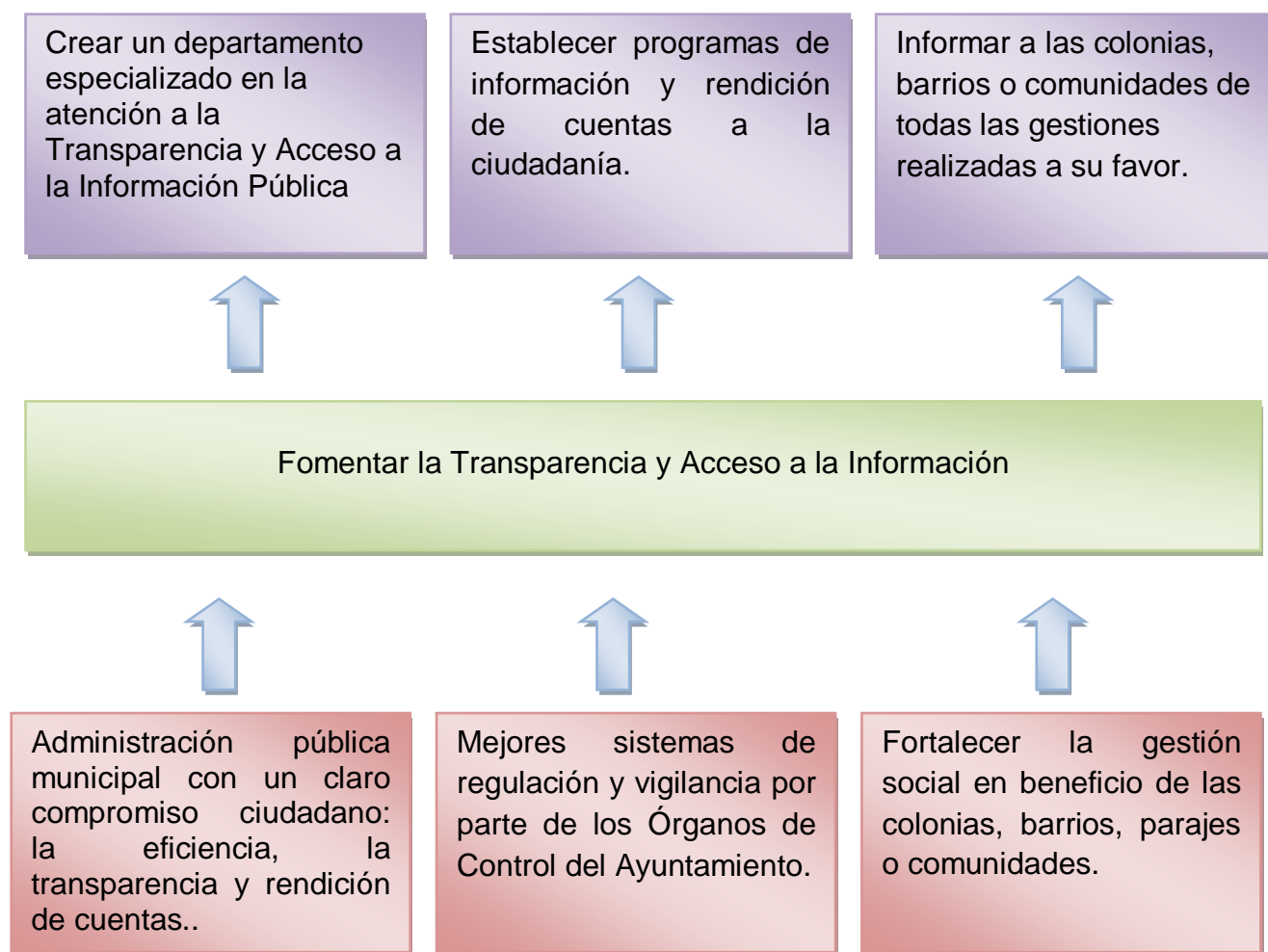


2. Política Pública: Desarrollar una Administración Municipal Responsable y Transparente ante la ciudadanía.

Árbol de Problemas



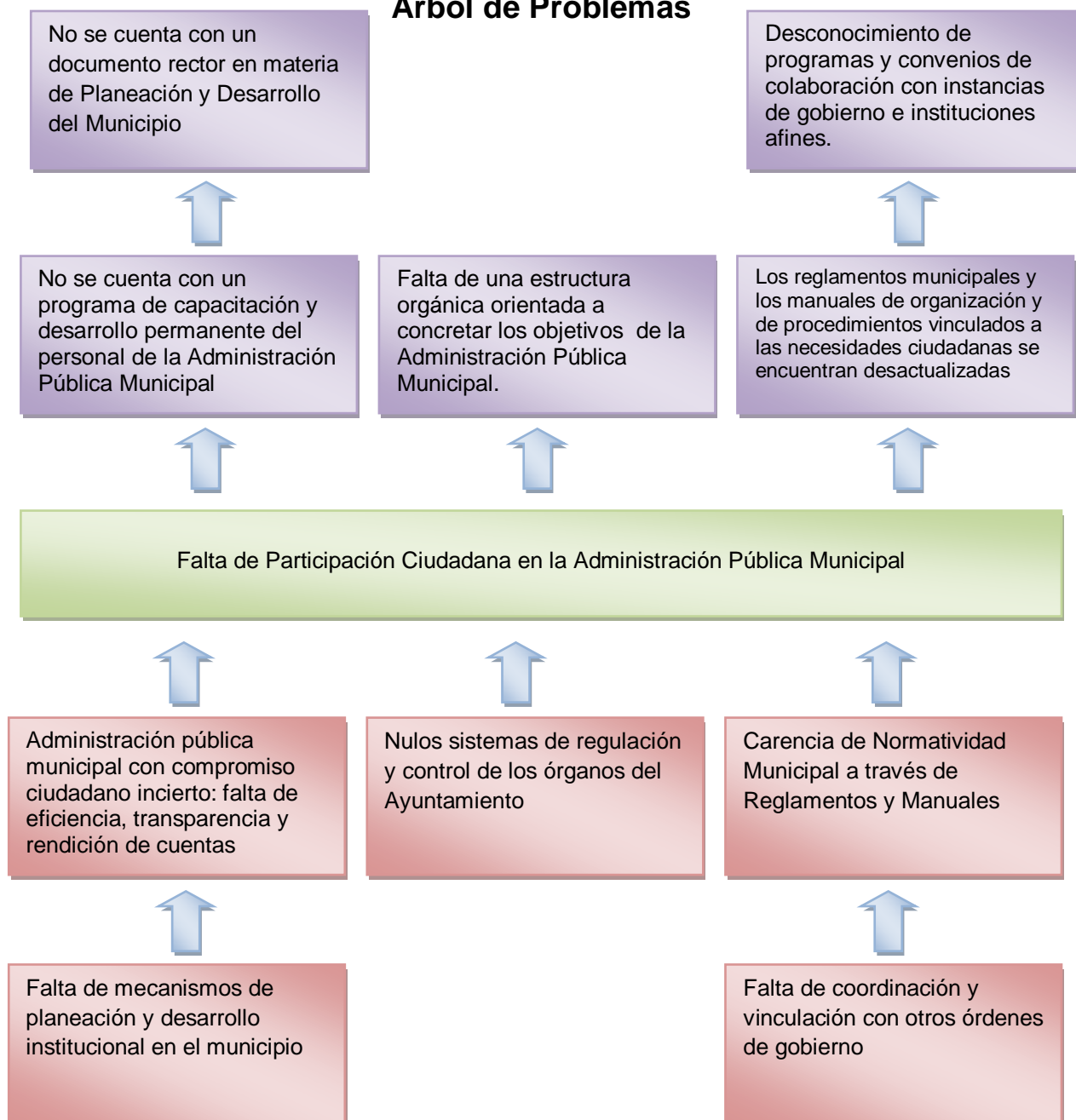
Árbol de Objetivos



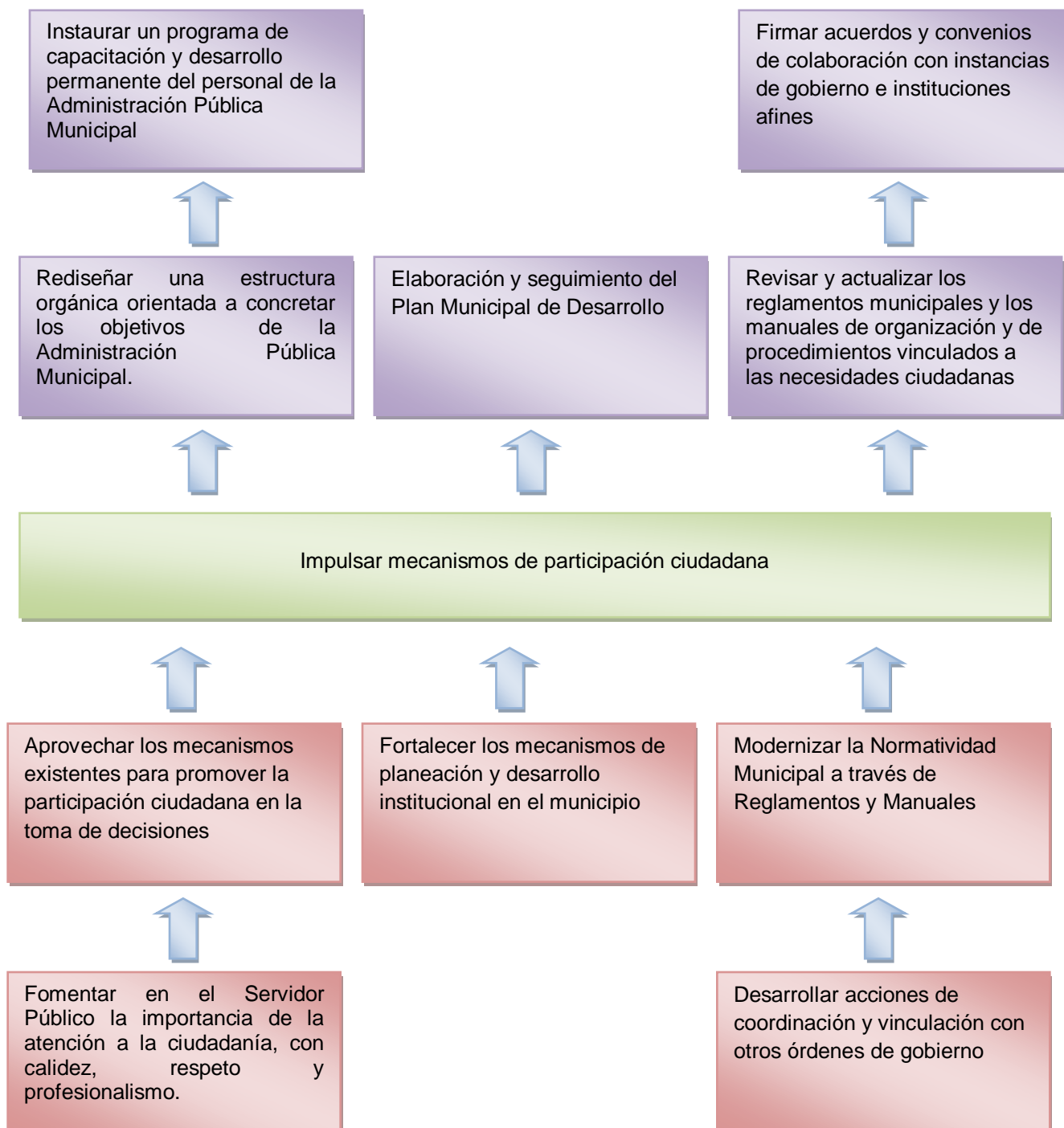
Tema: Democracia y Participación Ciudadana

3. Política Pública: Gobierno Democrático abierto a la Participación Social

Árbol de Problemas



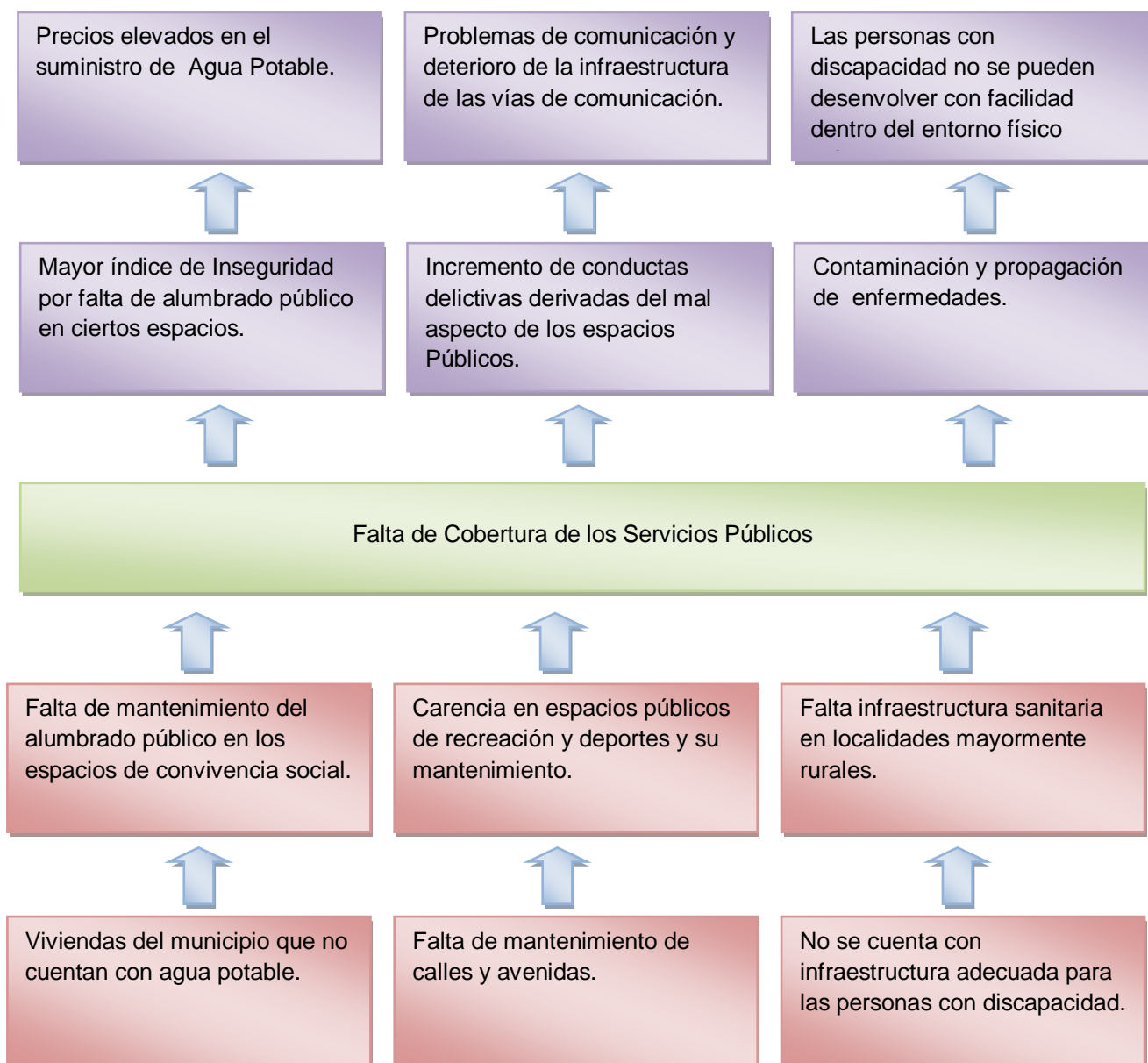
Árbol de Objetivos



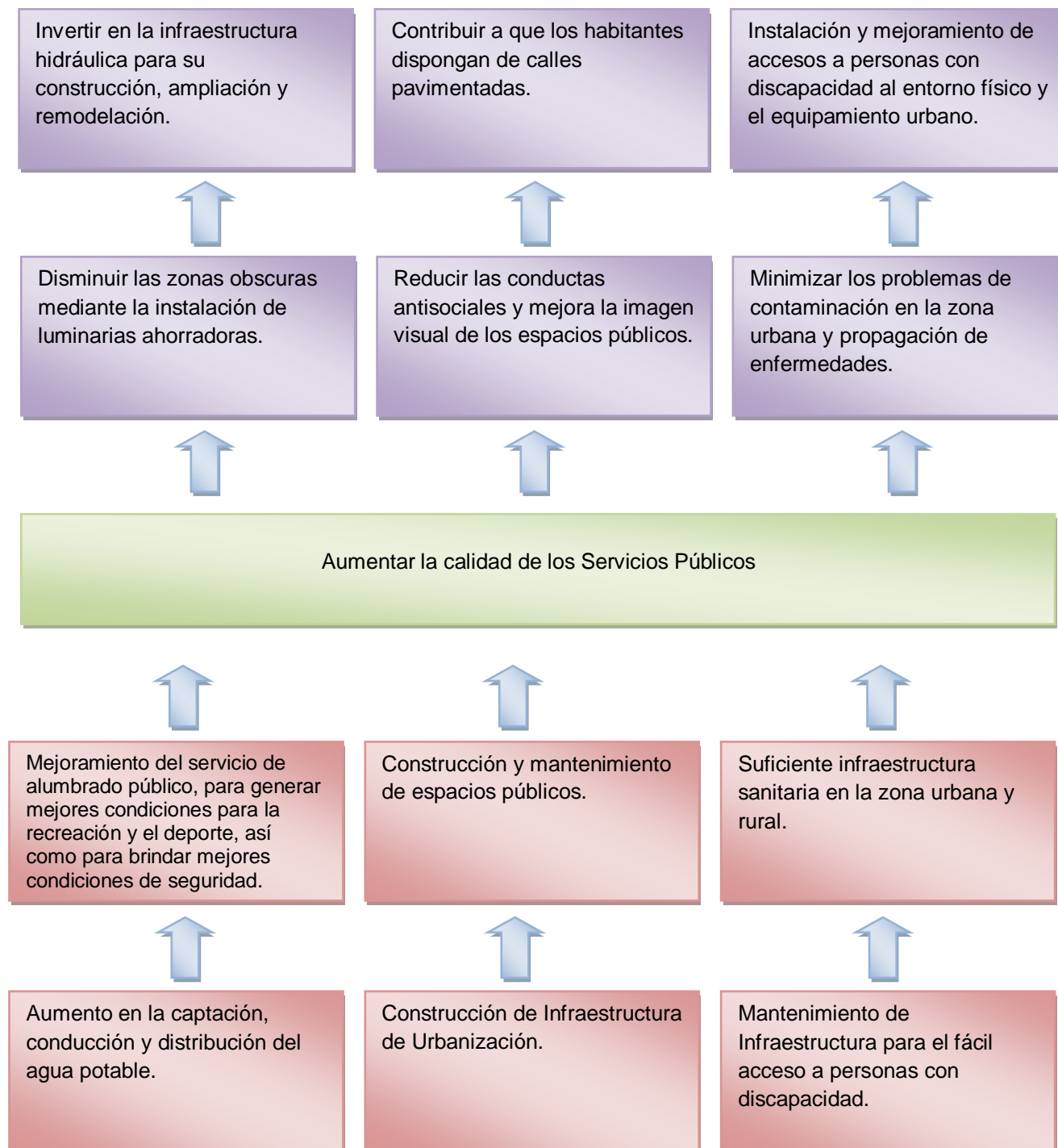
Tema: Servicios Públicos

4. Política Pública: Gestión eficiente de los servicios públicos.

Árbol de Problemas



Árbol de Objetivos

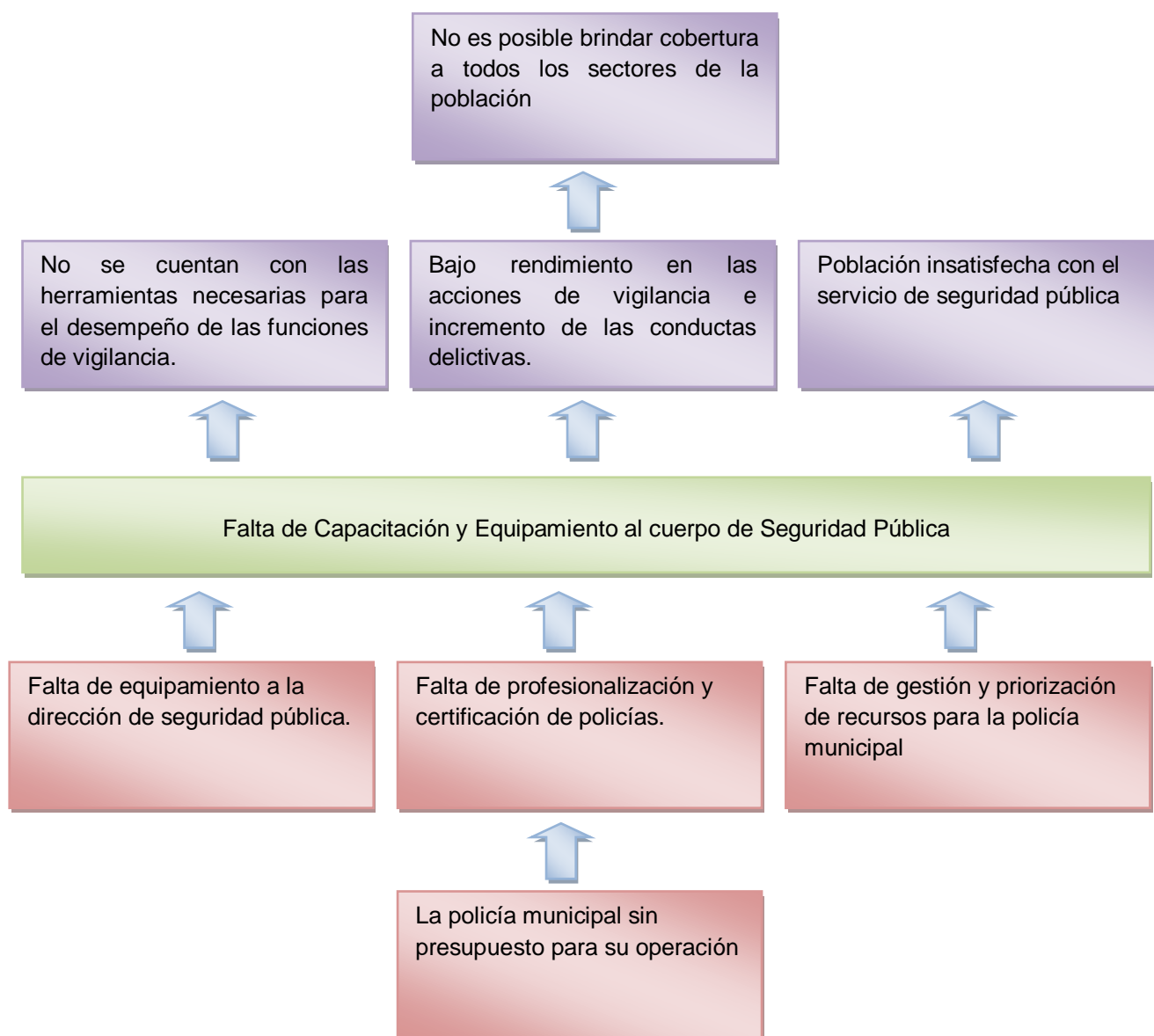


Eje 2.- Municipio Seguro

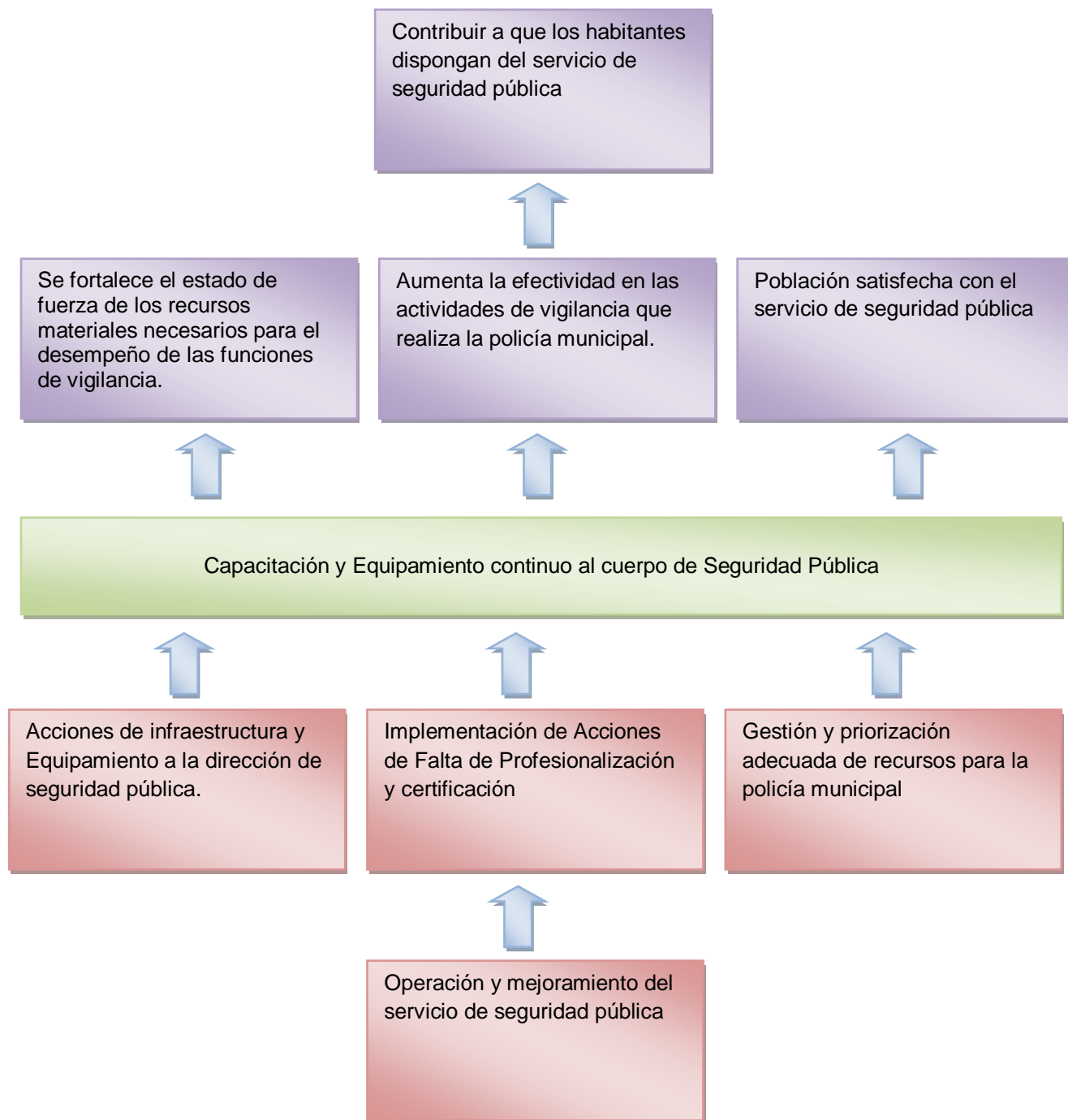
Tema: Capacitación y Equipamiento al Cuerpo de Seguridad Pública Municipal

5. Política Pública: Seguimiento y evaluación del desempeño en el servicio de Seguridad Pública Municipal.

Árbol de Problemas



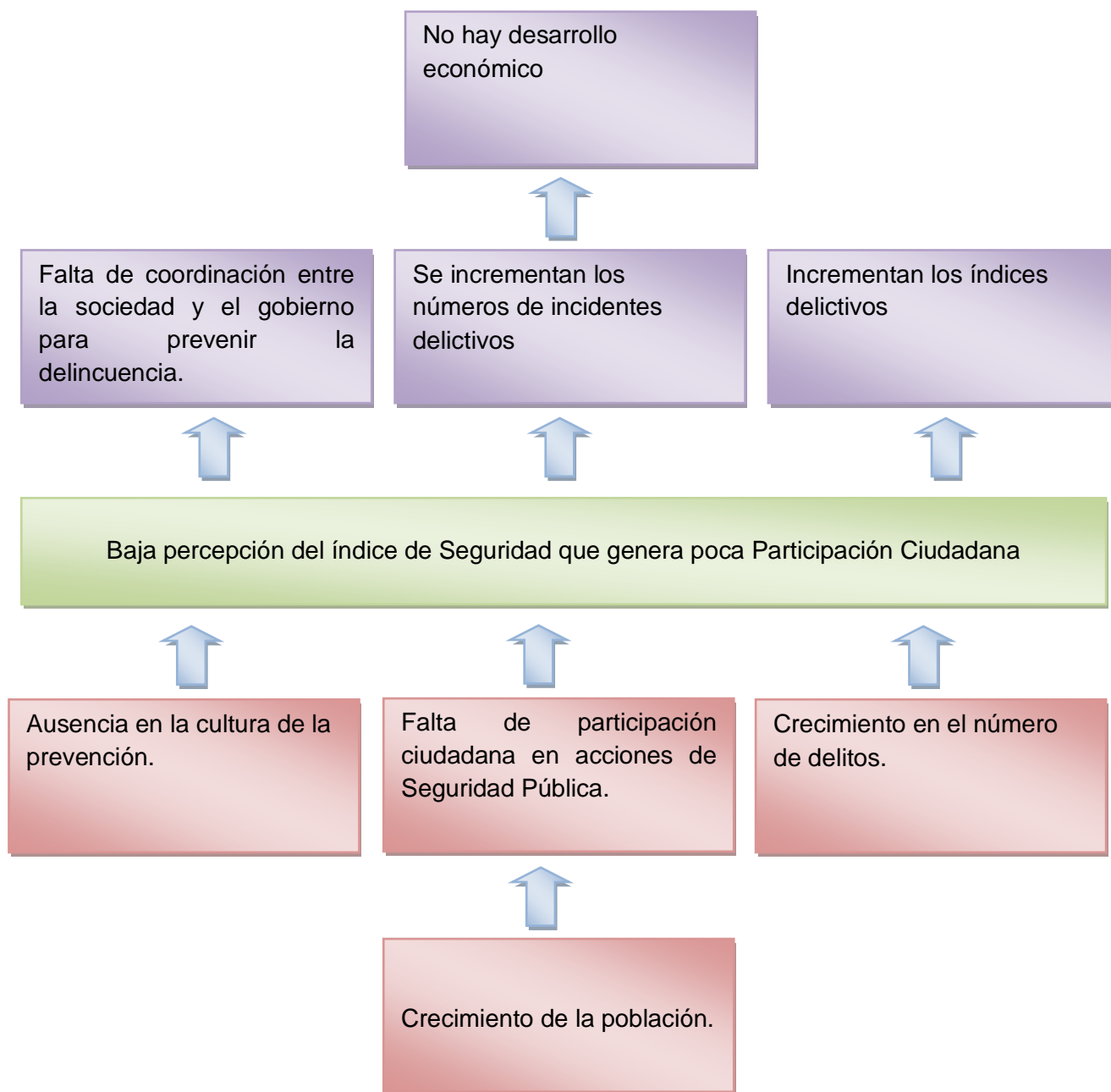
Árbol de Objetivos



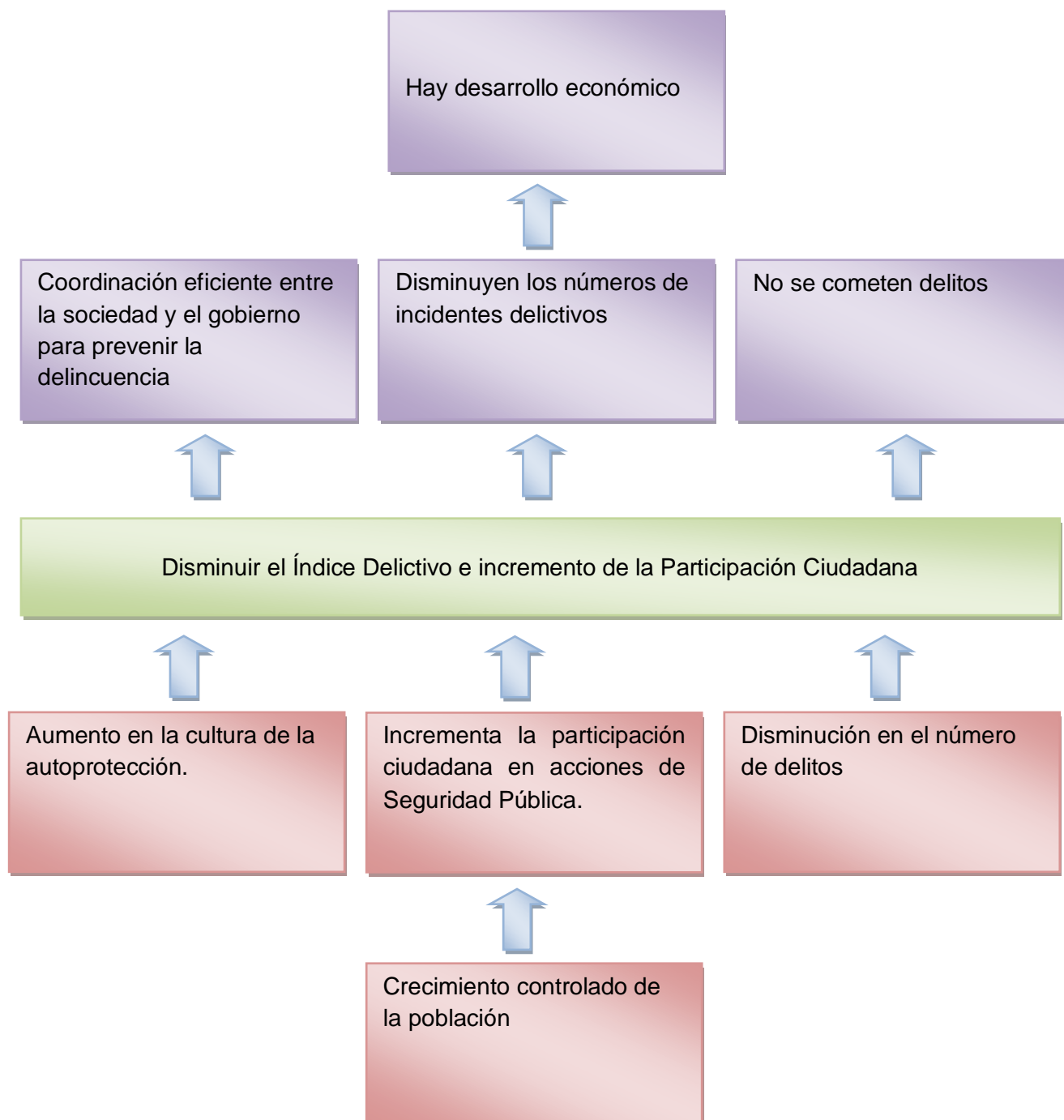
Tema: Prevención del Delito

6. Política Pública: Prevención de la violencia para garantizar la Seguridad, Convivencia y Tranquilidad Ciudadana.

Árbol de Problemas



Árbol de Objetivos



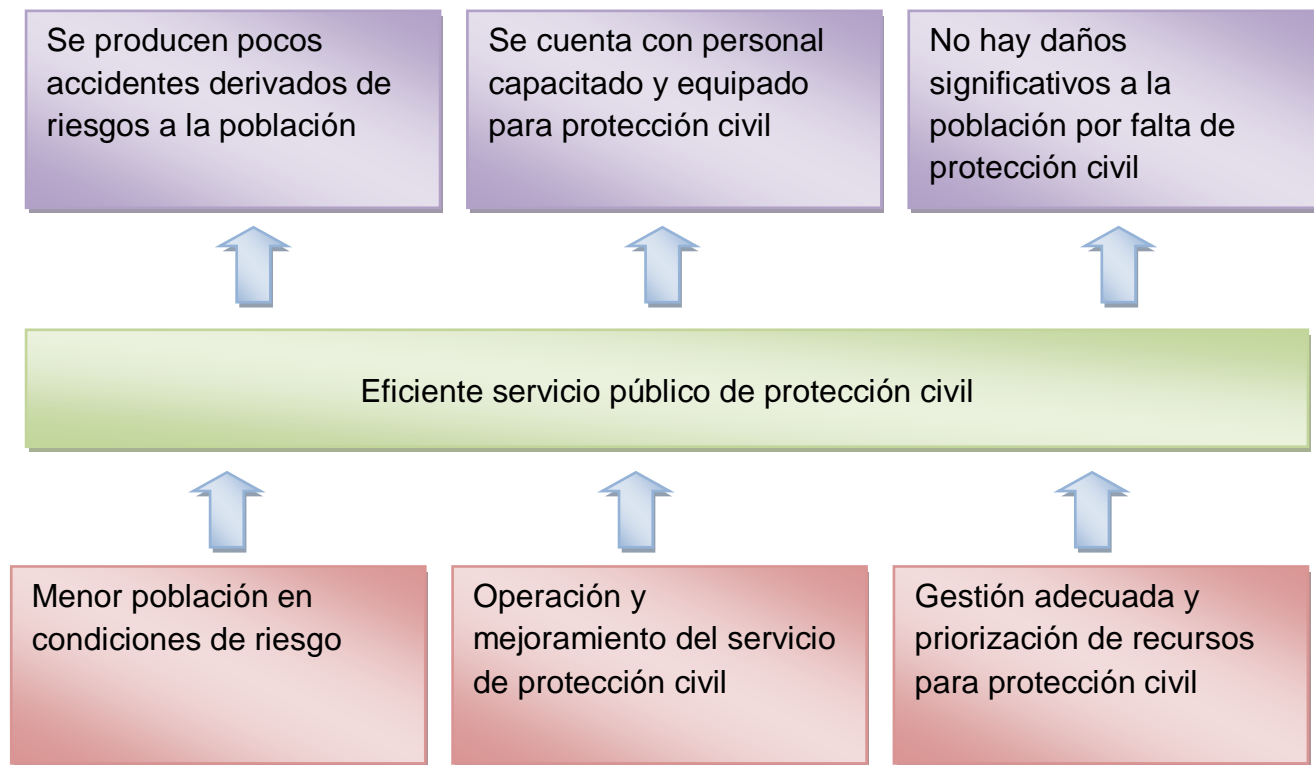
Tema: Protección Civil

7. Política Pública: Prevención y mitigación del Riesgo.

Árbol de Problemas



Árbol de Objetivos



Eje 3.- Desarrollo Social

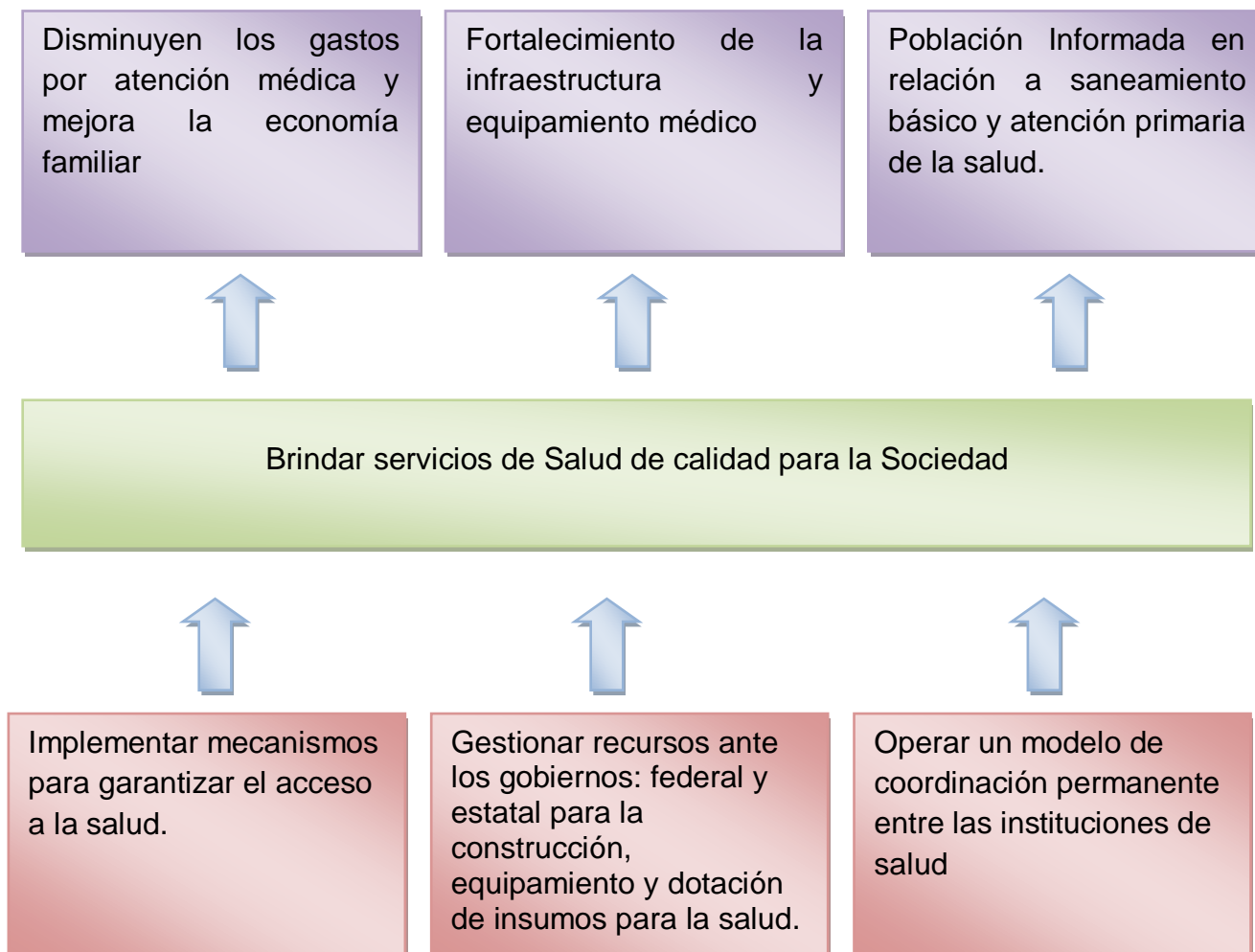
Tema: Salud

8. Política Pública: Salud Para Todos.

Árbol de Problemas



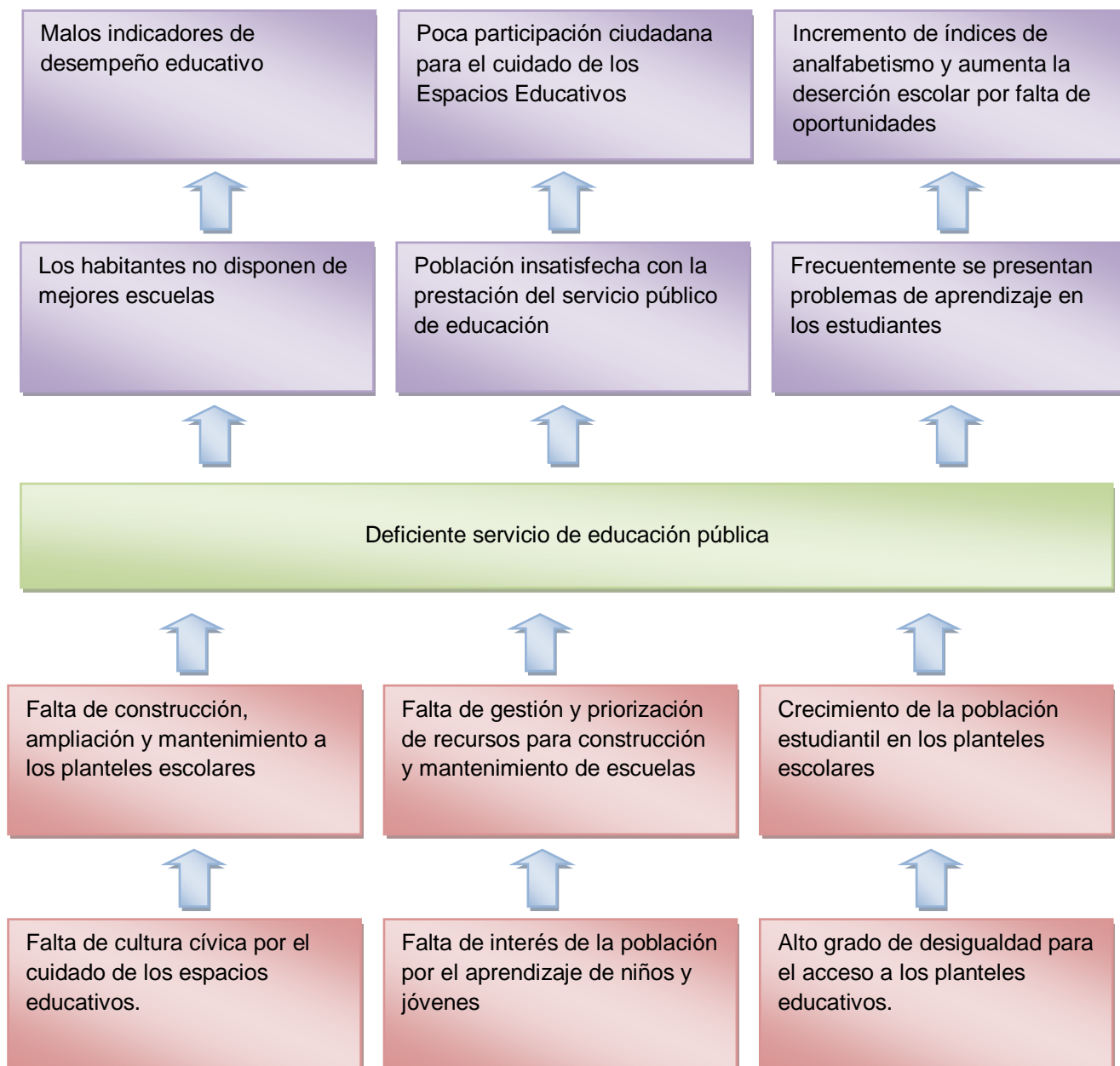
Árbol de Objetivos



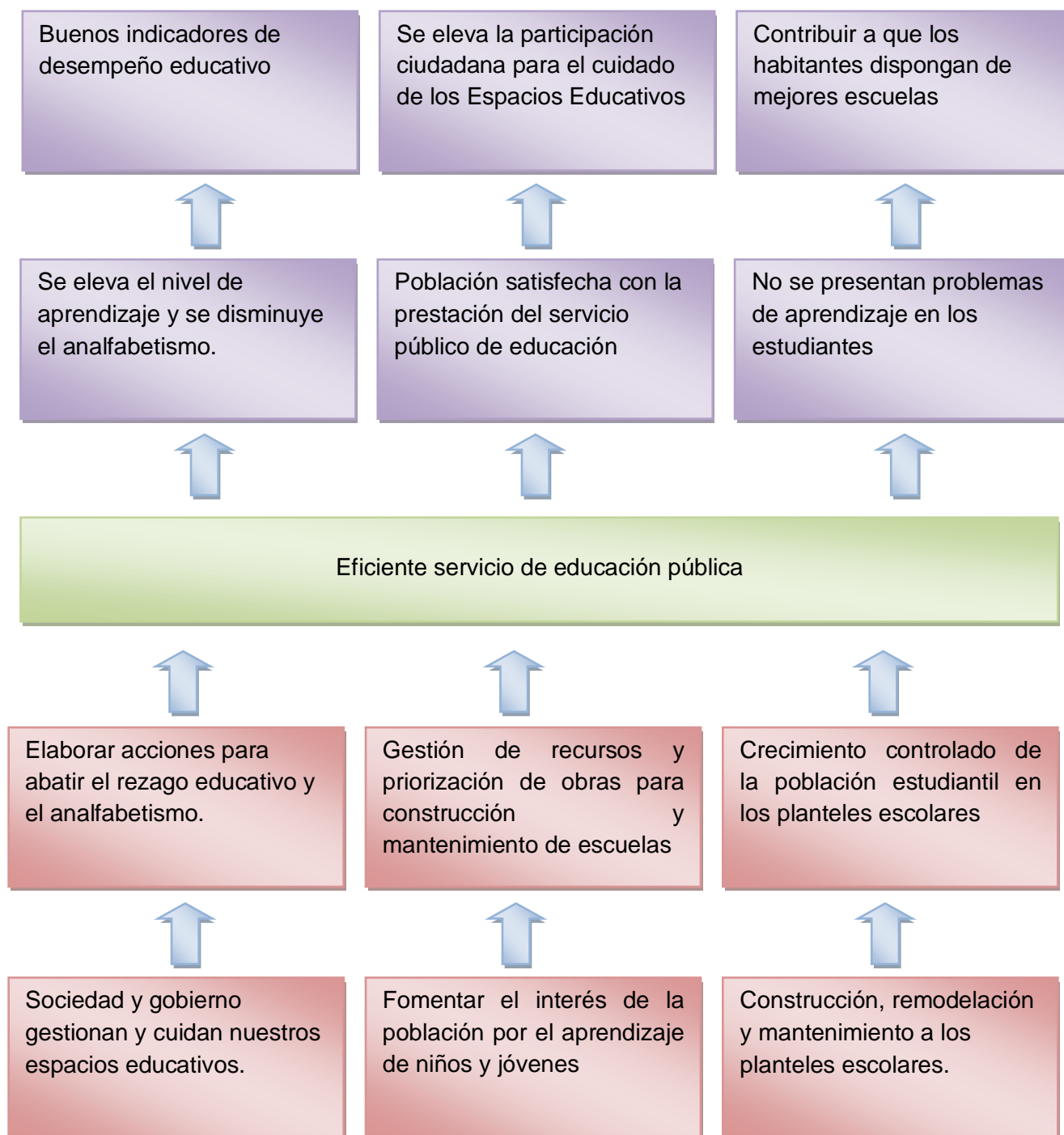
Tema: Educación

9. Política Pública: Viviendo con Educación.

Árbol de Problemas



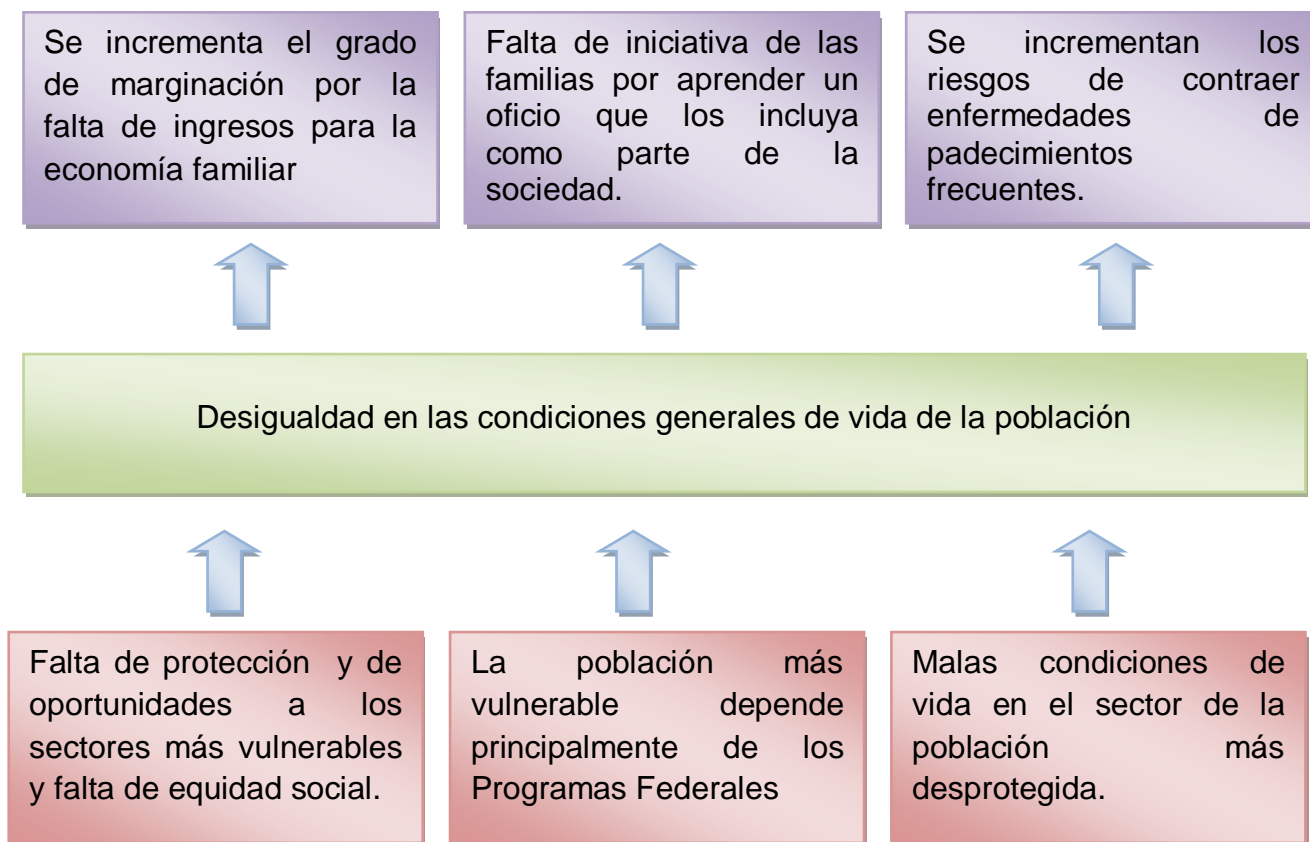
Árbol de Objetivos



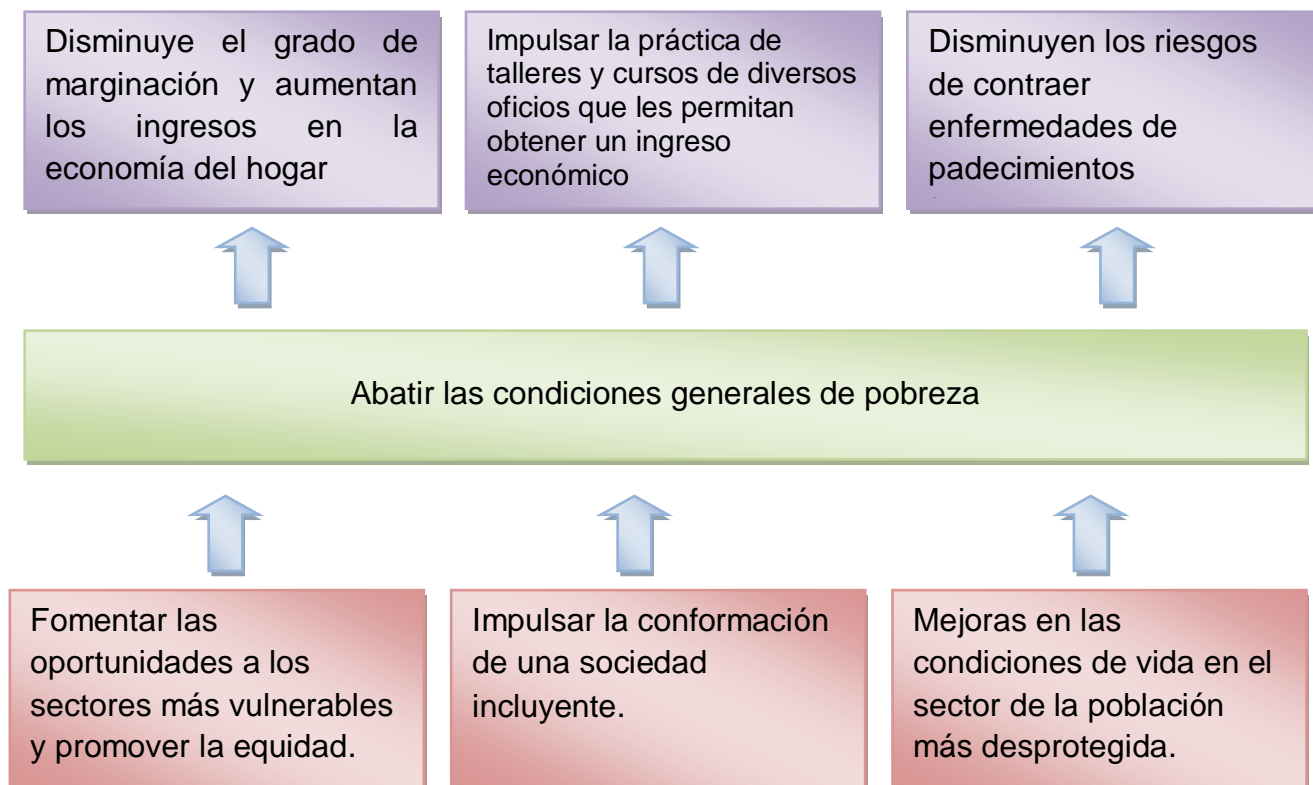
Tema: Sociedad con bienestar

10. Política Pública: Protección a la Población.

Árbol de Problemas



Árbol de Objetivos



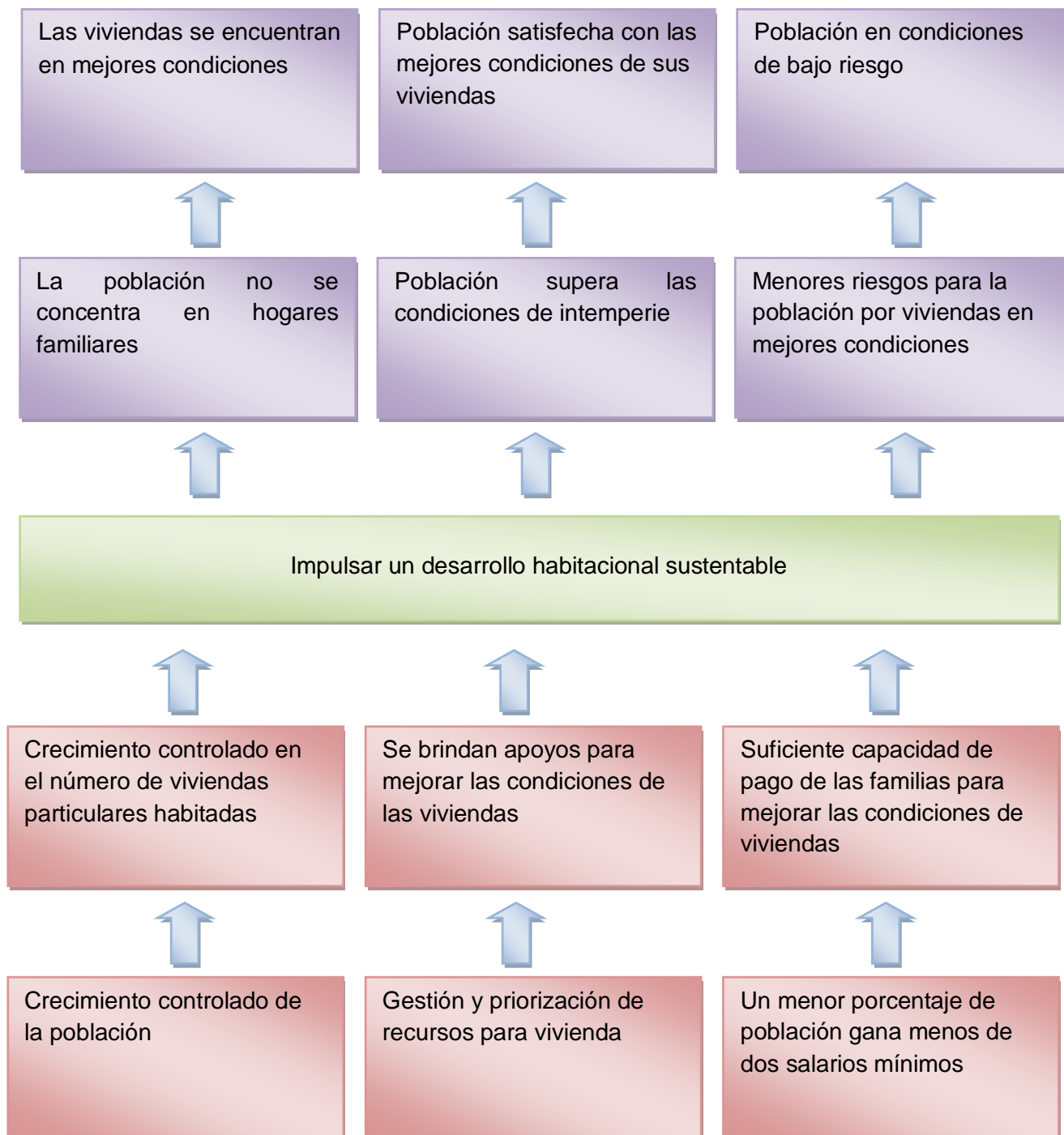
Tema: Vivienda

11. Política Pública: Vivienda digna con servicios.

Árbol de Problemas



Árbol de Objetivos



Tema: Deporte y Juventud

12. Política Pública: Deporte como catalizador del desarrollo

13. Política Pública: La defensa de nuestra cultura

Árbol de Problemas



Árbol de Objetivos

La ciudadanía tiene espacios públicos para la práctica de deportes y la convivencia armónica en grupos.

Aumenta el grado cultural de la población y se contribuye a la formación de la niñez.

Personas de la tercera edad y personas discapacitadas Activas



Fomento de las actividades Deportivas y Culturales



Implementación de espacios deportivos para la activación de la salud y la práctica de disciplinas deportivas.

Promover la cultura regional y los eventos artísticos

Aprovechamiento de tiempo para personas de la tercera edad y capacidades diferentes.

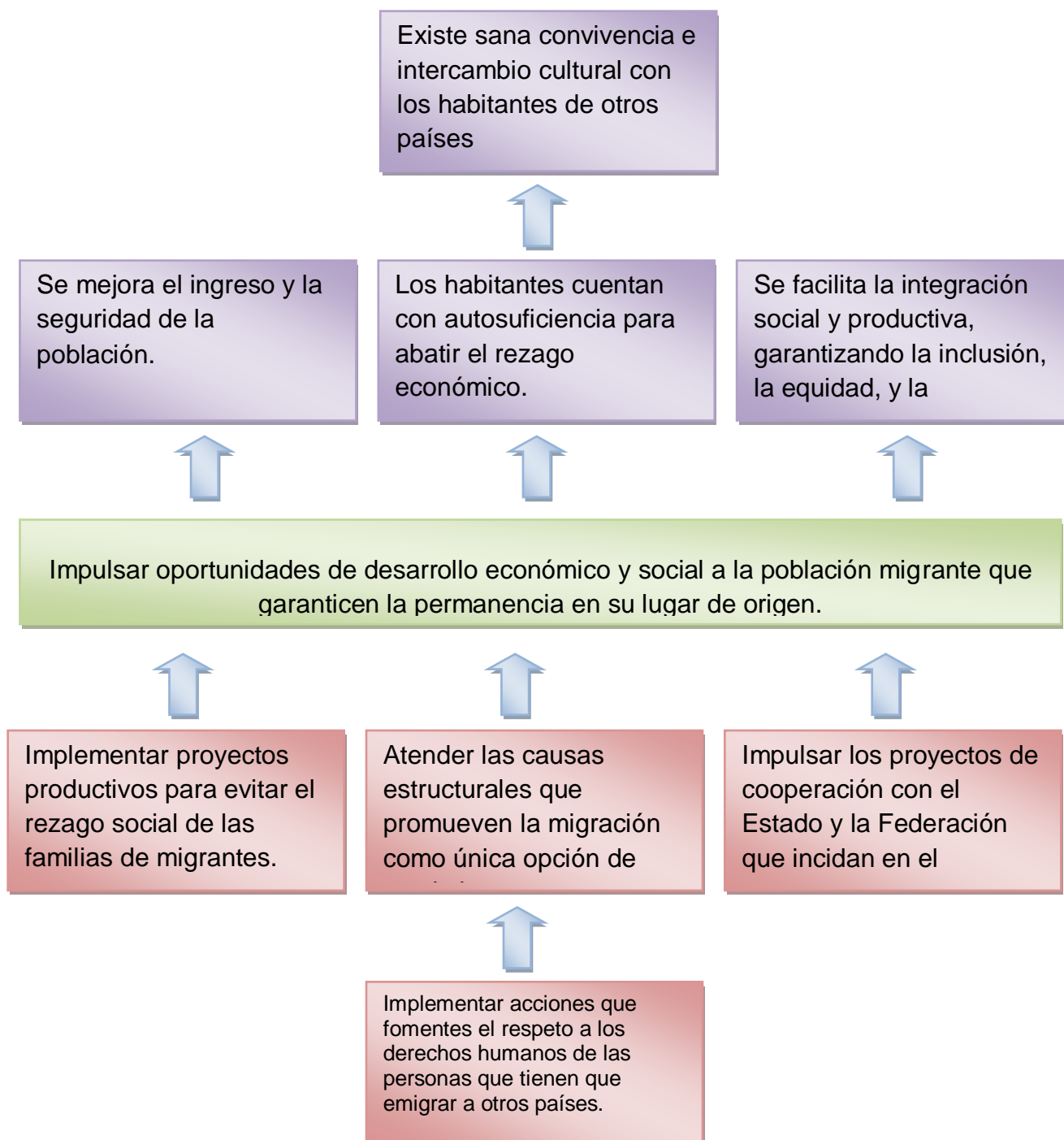
Tema: Migración

14. Política Pública: Garantizar el acceso a una vida digna y segura a la población migrante del Municipio

Árbol de Problemas



Árbol de Objetivos

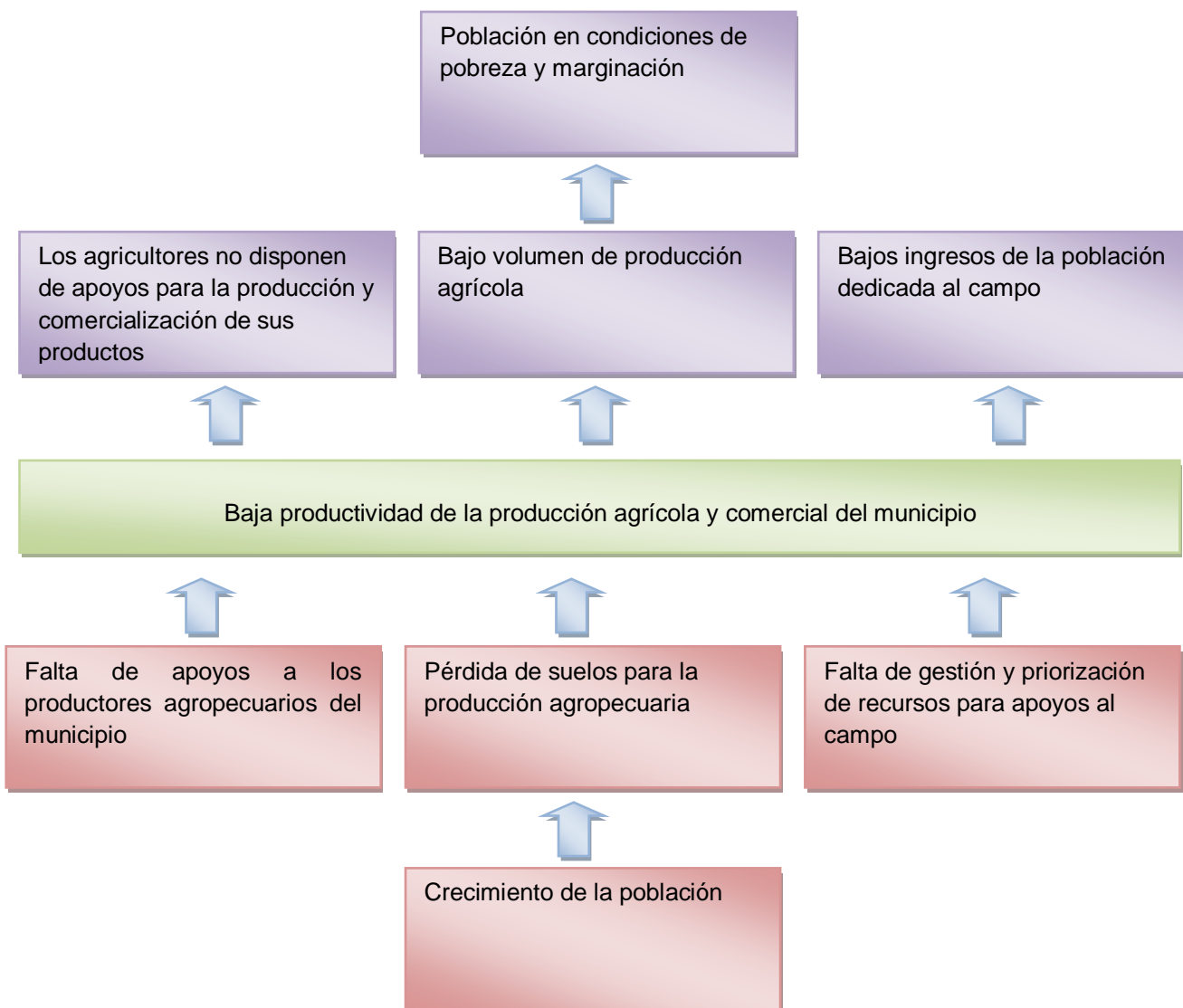


Eje 4.- Desarrollo Económico

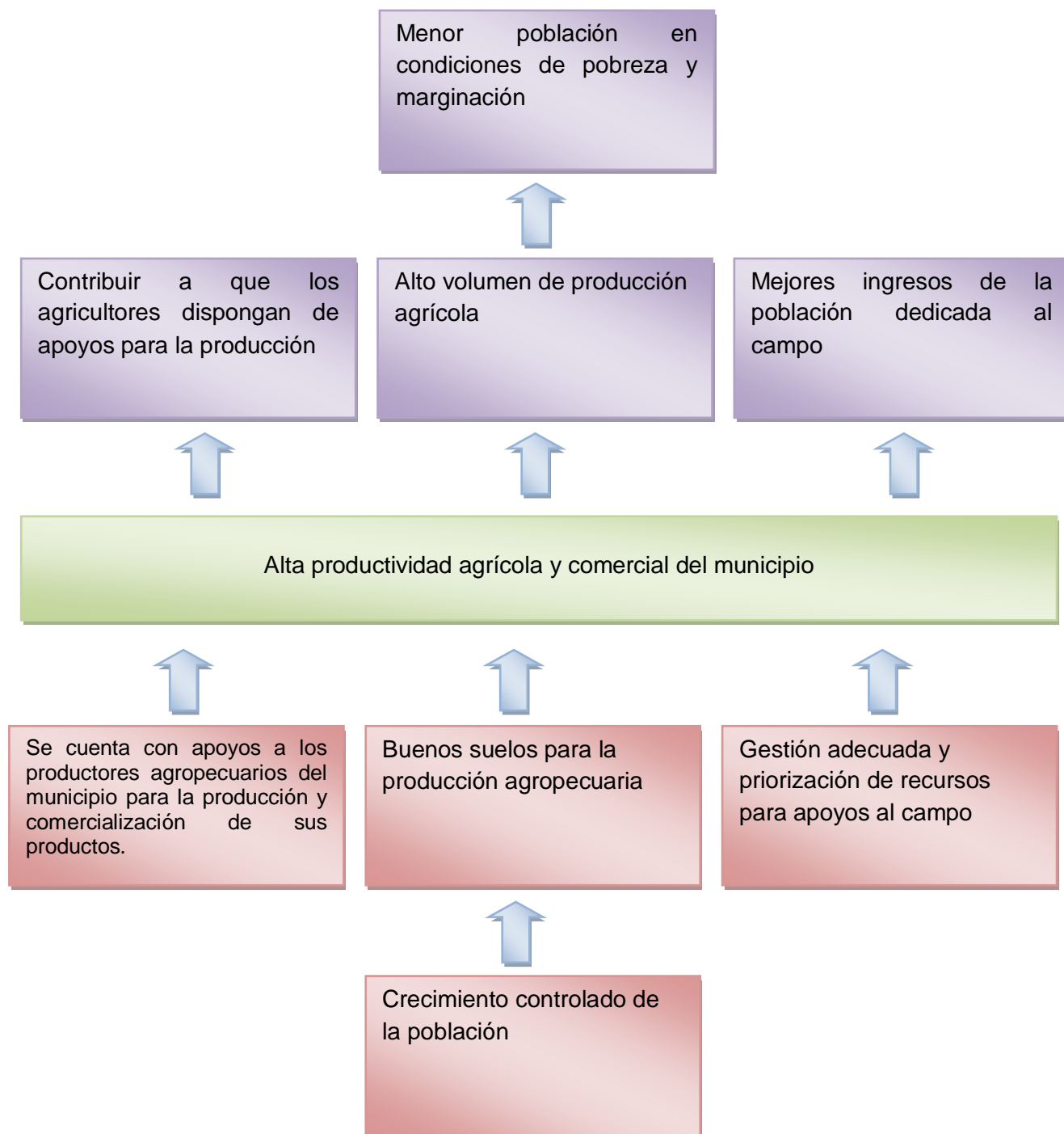
Tema: Inversión para el Desarrollo

15. Política Pública: Fomento a la producción agrícola y comercial.

Árbol de Problemas



Árbol de Objetivos

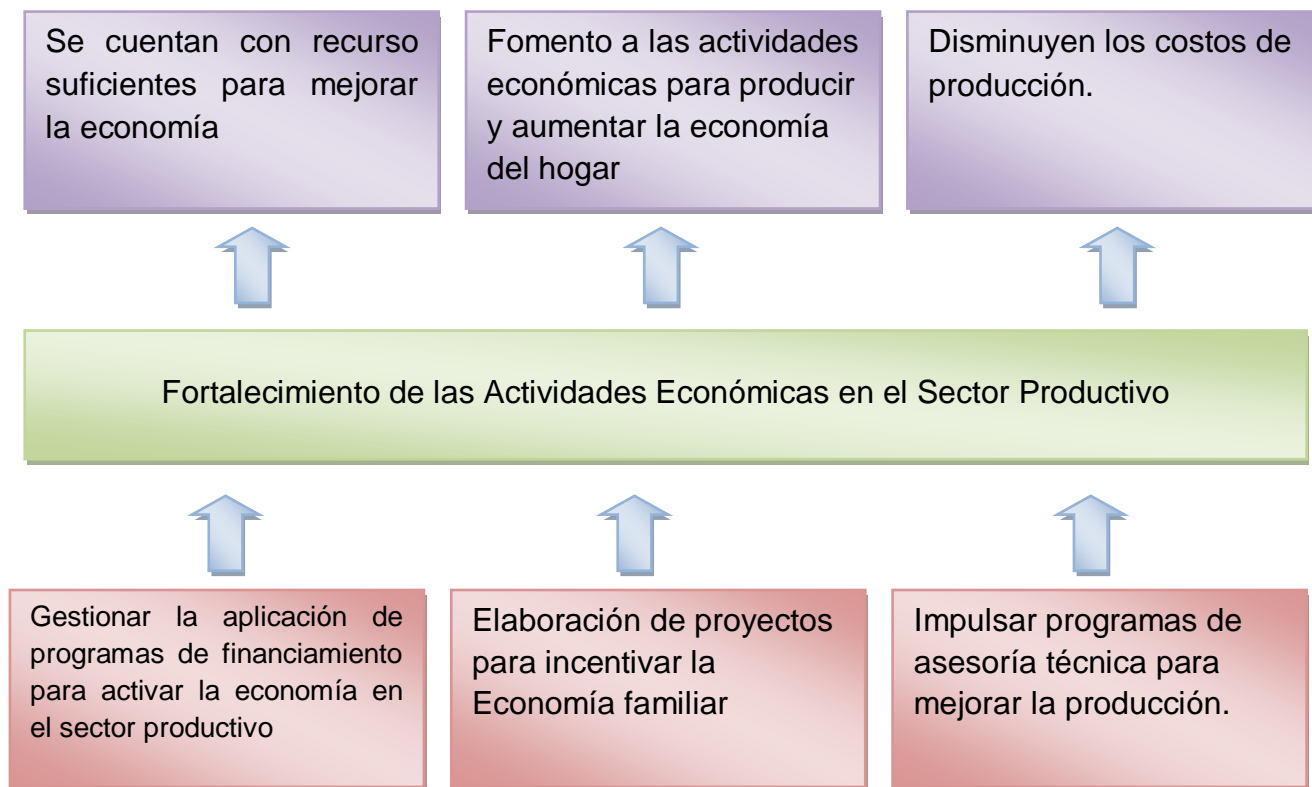


16. Política Pública: Impulsar el desarrollo local con sustentabilidad

Árbol de Problemas

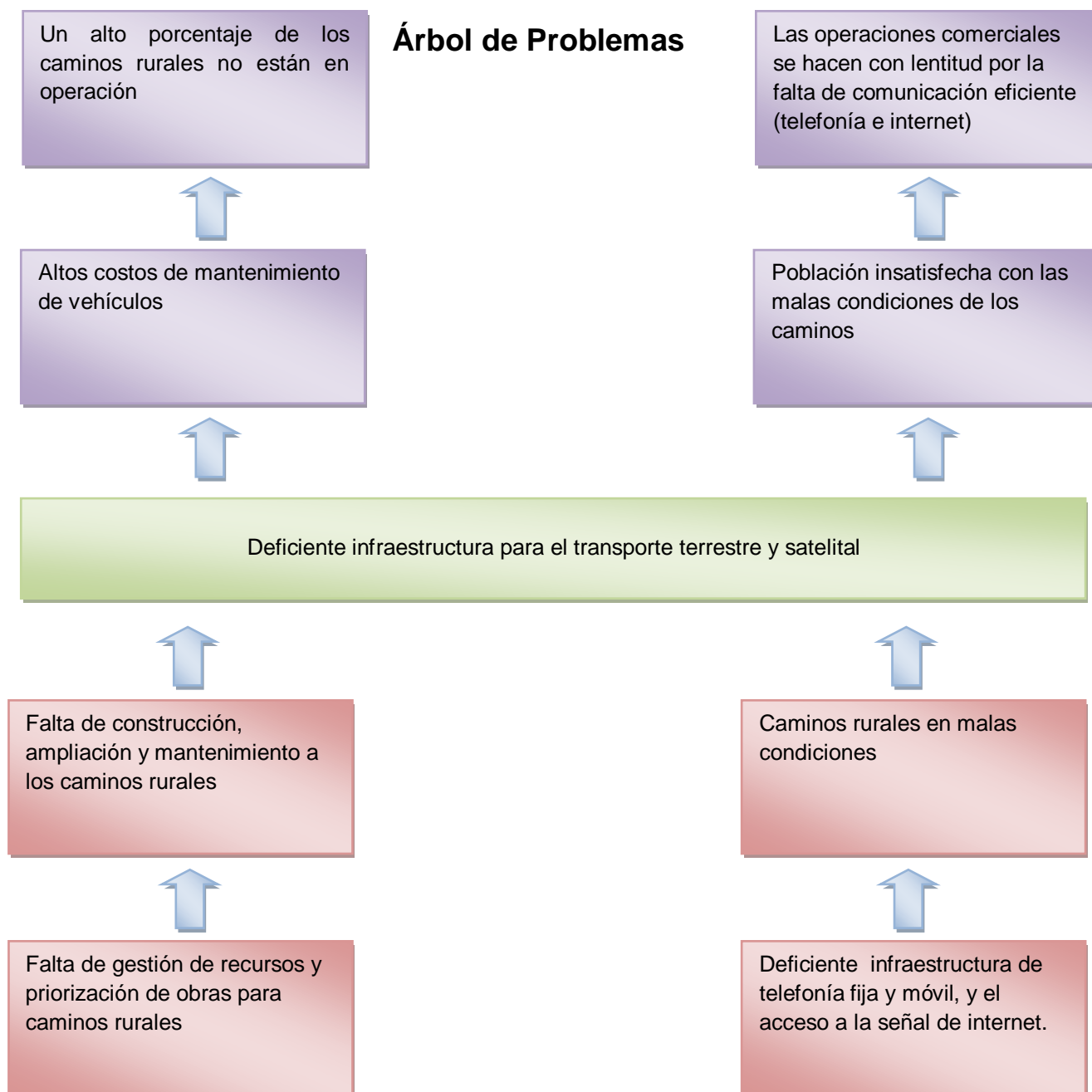


Árbol de Objetivos

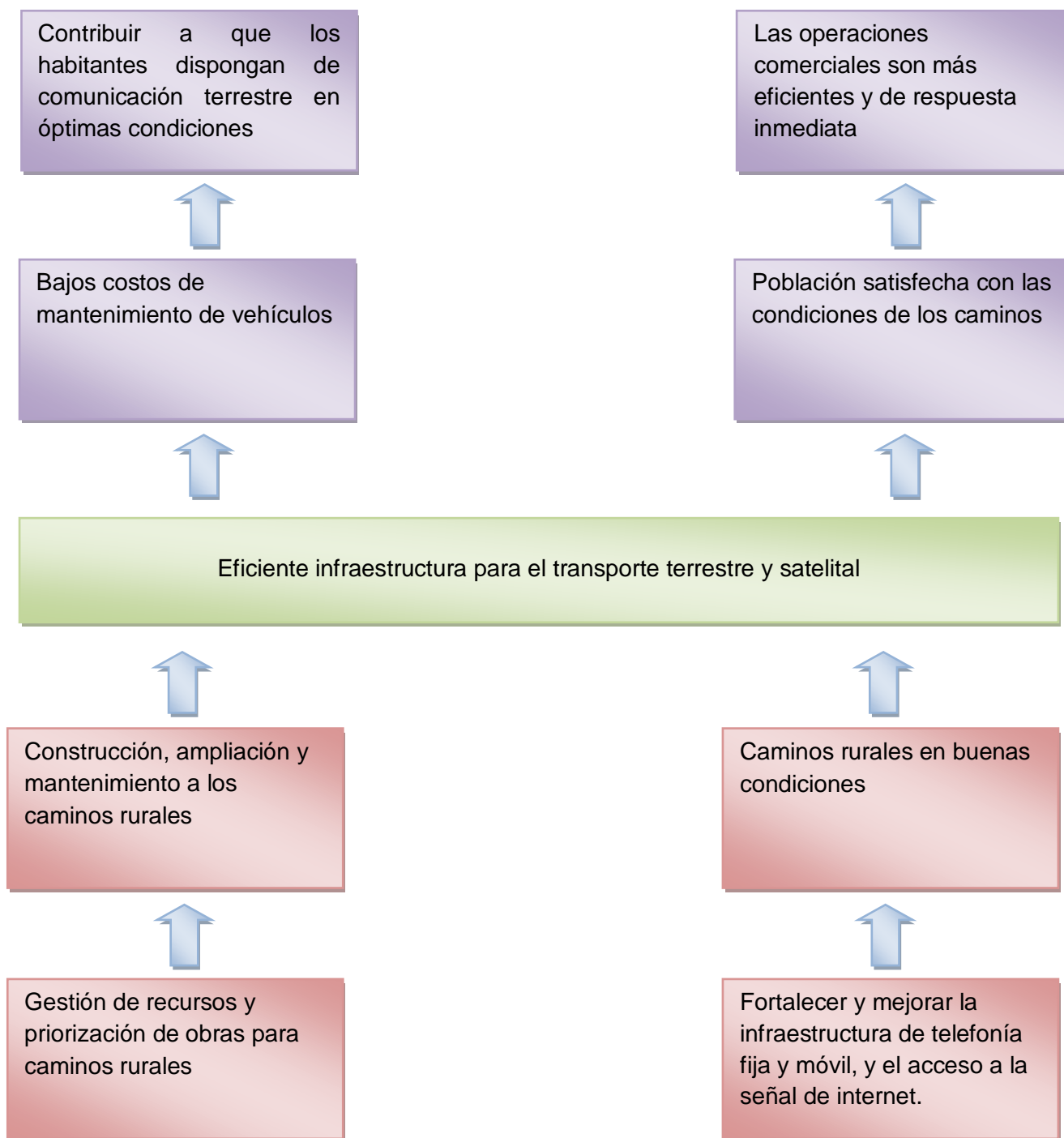


Tema: Comunicaciones y transportes

17. Política Pública: Impulso al Desarrollo Integral del municipio a través de las vías de comunicación.



Árbol de Objetivos

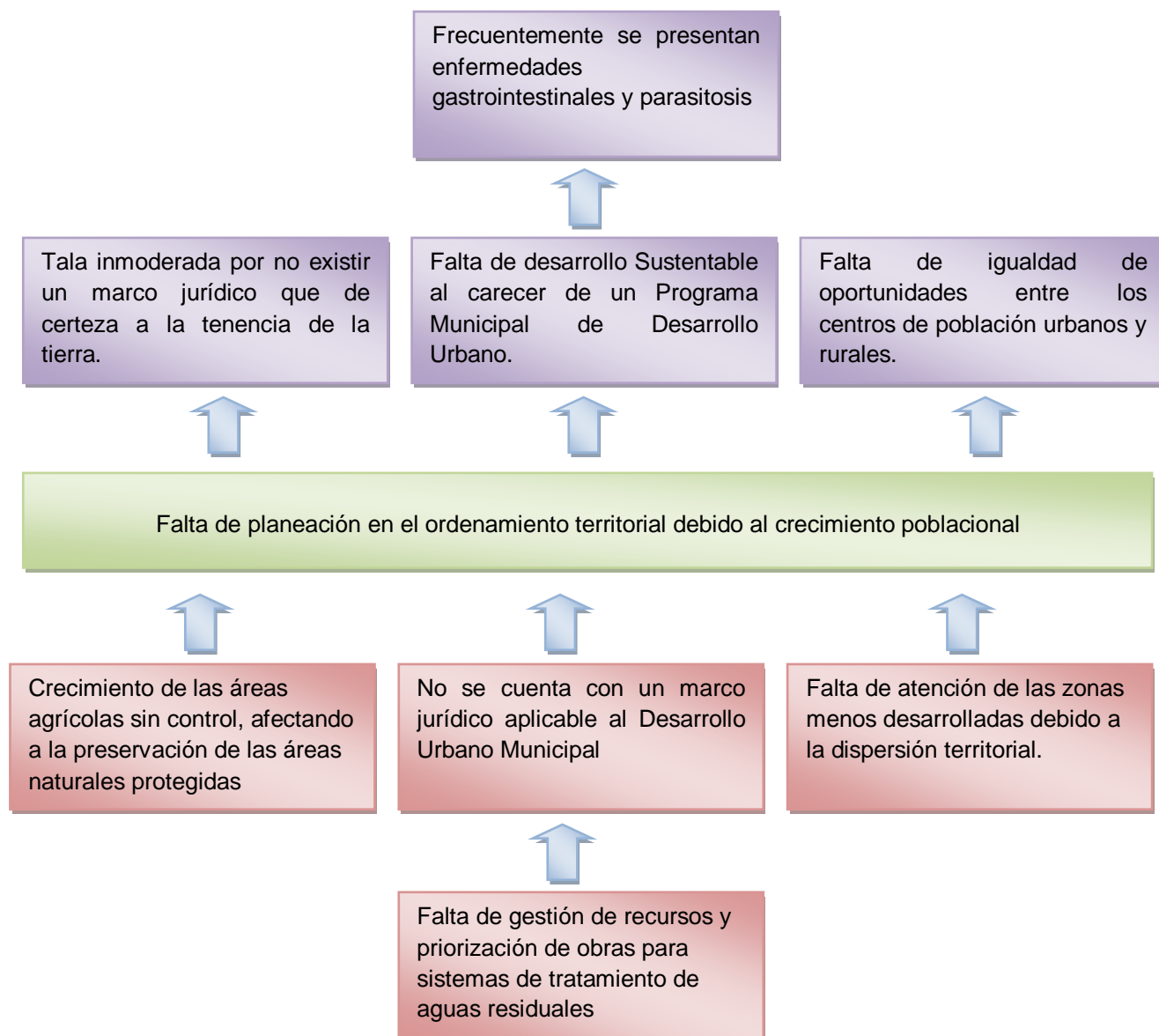


Eje 5.- Desarrollo Ambiental

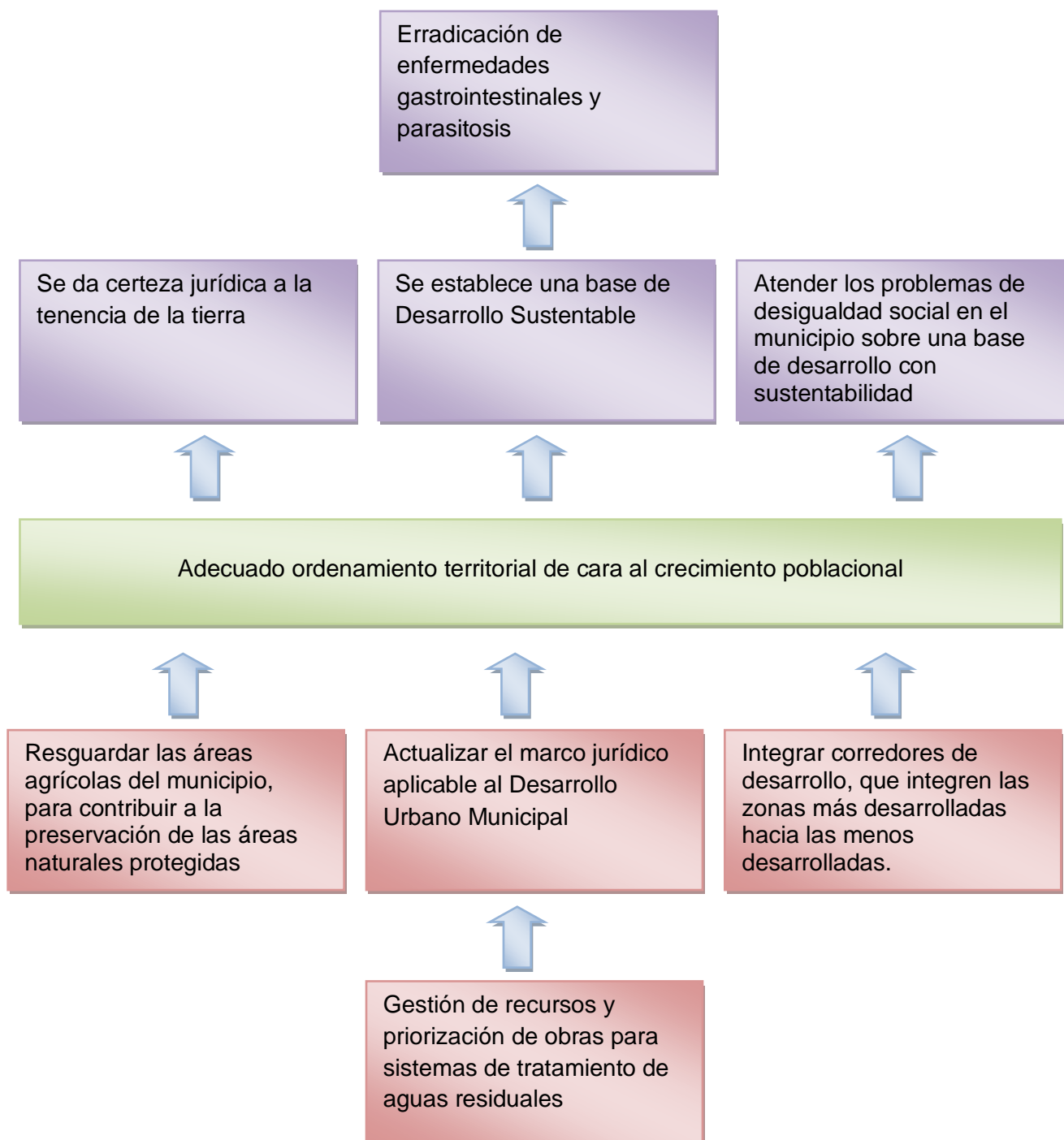
Tema: Ordenamiento Territorial y Ecológico

18. Política Pública: Ordenamiento Territorial para un Desarrollo Sustentable

Árbol de Problemas



Árbol de Objetivos



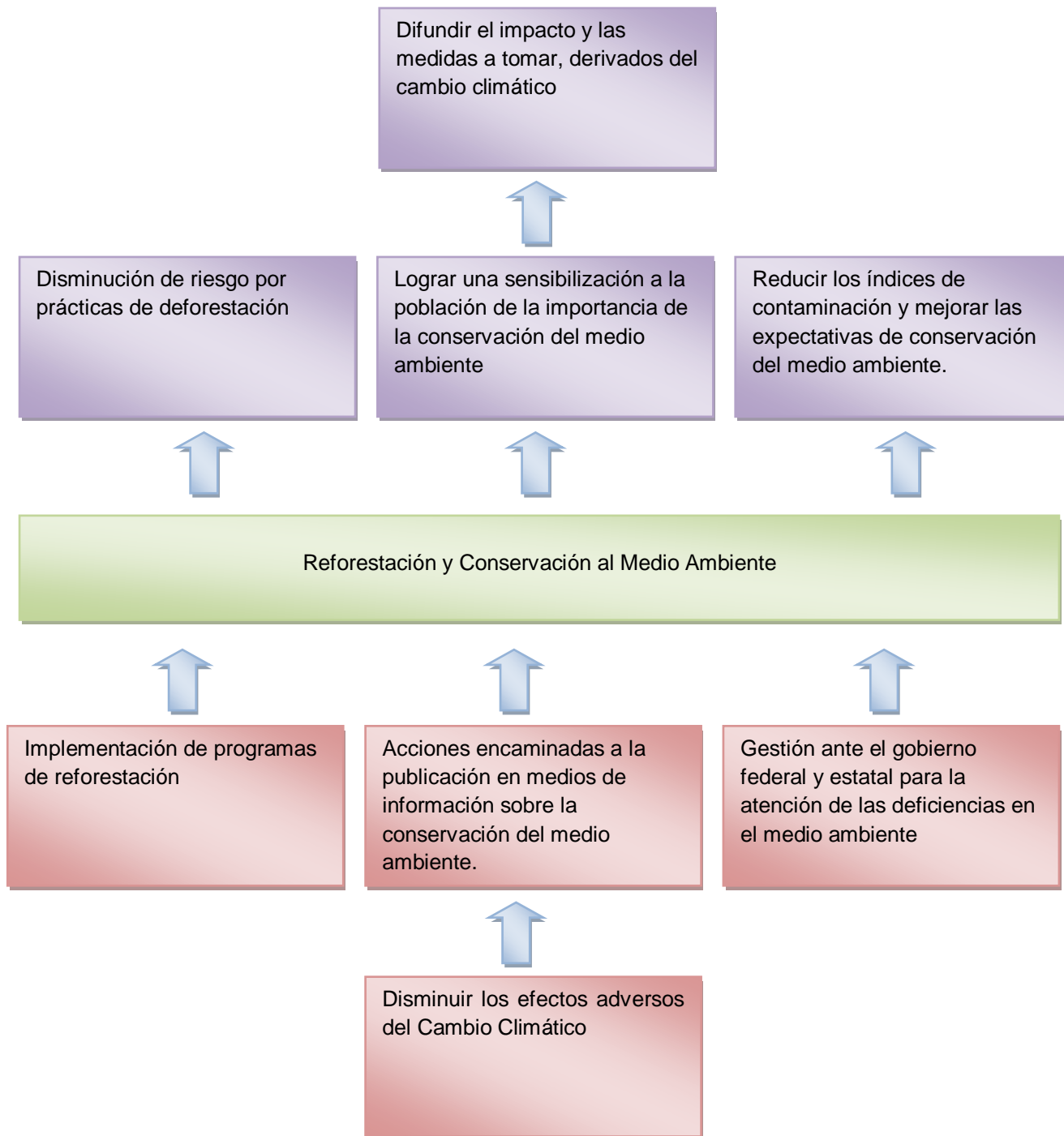
Tema: Desarrollo Ambiental

19. Política Pública: Cuidado del Medio Ambiente.

Árbol de Problemas



Árbol de Objetivos



5. Matriz de Marco Lógico

Eje 1.- Servicios Públicos de Calidad

Tema: Finanzas Públicas, Combate a la Corrupción y Transparencia.

1. Política Pública: Administración municipal con espíritu austero, honesto y eficiente.			
LÓGICA DE INTERVENCIÓN	INDICADOR OBJETIVAMENTE VERIFICABLE.	MEDIO DE VERIFICACIÓN	SUPUESTOS.
Objetivo General: Incrementar los Ingresos Fiscales Fortalecer la coordinación, el control y el seguimiento del Gasto Público			
Objetivo de la Política Pública: Lograr que los ingresos y gasto público crezcan sin generar deuda pública.	De aquí al 2021 lograr que los ingresos del gobierno crezcan en proporción al PIB, desglosado por fuente.	INEGI, Anuario Estadístico y Geográfico de Chiapas / Cuenta Pública Anual	Los Ingresos participables incrementan un 6% Anual.
Estrategia: 1.1.1. Modernizar las estrategias de fiscalización	De aquí a 2021 Se incrementa en un 3% la recaudación por concepto de Ingresos Propios	INEGI, Anuario Estadístico y Geográfico de Chiapas / Cuenta Pública Anual	Se destinan mayores recursos al Gasto de Inversión y se gestionan recursos Federales y Estatales para el logro de los objetivos
Estrategia: 1.1.2. Eficientar la aplicación del Gasto, que permita aprovechar al máximo los recursos disponibles	De aquí a 2021 la Inversión Pública ejercida aumenta un 50%, según finalidad	INEGI, Anuario Estadístico y Geográfico de Chiapas / Cuenta Pública Anual	Se destinan mayores recursos al Gasto de Inversión y se gestionan recursos Federales y Estatales para el logro de los objetivos

2. Política Pública: Desarrollar una Administración Municipal Responsable y Transparente ante la ciudadanía.

LÓGICA DE INTERVENCIÓN	INDICADOR OBJETIVAMENTE VERIFICABLE.	MEDIO DE VERIFICACIÓN	SUPUESTOS.
<p>Objetivo General:</p> <p>Crear un departamento especializado en la atención a la Transparencia y Acceso a la Información Pública.</p> <p>Establecer programas de información y rendición de cuentas a la ciudadanía.</p>			
<p>Objetivo de la Política Pública:</p> <p>Fomentar la Transparencia y Acceso a la Información</p>	<p>Dar a conocer los Gastos Primarios del gobierno como porcentaje del presupuesto aprobado original, desglosados por sector (o por códigos presupuestarios o elementos similares)</p>	<p>INEGI, Anuario Estadístico y Geográfico de Chiapas</p>	<p>Se le da mayor importancia a la Difusión del Gasto Público</p>
<p>Estrategia:</p> <p>2.1.1. Administración pública municipal con un claro compromiso ciudadano: la eficiencia, la transparencia y rendición de cuentas.</p>	<p>Incrementar el porcentaje de Respuestas a las solicitudes de Acceso a la Información Pública de los Sujetos Obligados del Estado de Chiapas y Recursos de Revisión.</p>	<p>IAIP CHIAPAS, Informe Trimestral de Solicitudes de Acceso a la Información Pública.</p>	<p>Se implementan mayores programas de capacitación en materia de atención y respuesta en materia de Transparencia</p>
<p>Estrategia:</p> <p>2.1.2. Mejores sistemas de regulación y vigilancia por parte de los Órganos de Control del Ayuntamiento.</p>	<p>Vigilar el cumplimiento de la Información publicada correspondiente a la Transparencia y Acceso a la Información Pública</p>	<p>Plataforma Nacional de Transparencia</p>	<p>Todas las áreas y órganos desconcentrados del Ayuntamiento deberán proporcionar la información solicitada.</p>

Tema: Democracia y Participación Ciudadana.

3. Política Pública: Gobierno Democrático abierto a la Participación Social.			
LÓGICA DE INTERVENCIÓN	INDICADOR OBJETIVAMENTE VERIFICABLE.	MEDIO DE VERIFICACIÓN	SUPUESTOS.
<p>Objetivo General:</p> <p>Rediseñar una estructura orgánica orientada a concretar los objetivos de la Administración Pública Municipal.</p> <p>Instaurar un programa de capacitación y desarrollo permanente del personal de la Administración Pública Municipal.</p>			
<p>Objetivo de la Política Pública:</p> <p>Impulsar mecanismos de participación ciudadana para potenciar el ejercicio de la gestión pública, mediante la instrumentación de un marco jurídico con valor social.</p>	<p>Porcentaje de la población que consultó páginas de internet del gobierno para conocer información sobre su organización interna, acciones, recursos públicos o programas</p>	<p>Informe Anual de Gobierno / Página Web del Municipio</p>	<p>Se cuenta con una página de Gobierno moderna, ágil y transparente.</p>
<p>Estrategia:</p> <p>3.1.1. Aprovechar los mecanismos existentes para promover la participación ciudadana en la toma de decisiones.</p>	<p>Trámites atendidos por las administraciones públicas municipales, pago de derechos, pago de Impuestos, Constancias de Domicilio</p>	<p>Informe Anual de Gobierno</p>	<p>Se cuenta con un mecanismo que permita llevar el control de todos los trámites atendidos.</p>
<p>Estrategia:</p> <p>3.1.2. Fomentar en el Servidor Público la importancia de la atención a la ciudadanía, con calidez, respeto y profesionalismo.</p>	<p>Porcentaje de municipios capacitados sobre el FAIS respecto del total de municipios del país.</p>	<p>INEGI Marco Geoestadístico / IAP Chiapas</p>	<p>Se cuenta con el personal afín al perfil del puesto desempeñado.</p>

Tema: Servicios Públicos.

4. Política Pública: Gestión eficiente de los servicios públicos.			
LÓGICA DE INTERVENCIÓN	INDICADOR OBJETIVAMENTE VERIFICABLE	MEDIO DE VERIFICACIÓN	SUPUESTOS.
<p>Objetivo General:</p> <p>Reducir las conductas antisociales y mejora la imagen visual de los espacios públicos</p> <p>Invertir en la infraestructura para su construcción, ampliación y remodelación</p>			
<p>Objetivo de la Política Pública:</p> <p>Brindar servicios públicos de calidad que satisfagan adecuadamente las necesidades de la población.</p>	<p>Porcentaje de servicios públicos municipales que funcionan adecuadamente</p>	<p>Informe Anual de Gobierno / Cuenta Pública Anual / Sistema Integral de Administración Municipal (SIAHM);</p>	<p>Se cuentan con recursos suficientes para ofrecer un mejor servicio público a la ciudadanía.</p>
<p>Estrategia:</p> <p>4.1.1. Obras e instalaciones bien conservadas en adecuado estado de funcionamiento para la prestación del servicio público.</p>	<p>Porcentaje de recursos del FISM invertido en servicios básicos</p>	<p>Matriz de Inversión para el Desarrollo (MIDS) / Sistema Integral de Administración Municipal (SIAHM);</p>	<p>Anualmente se incrementan las aportaciones federales para invertir en Infraestructura básica</p>
<p>Estrategia:</p> <p>4.2.1. Construcción y mantenimiento de espacios públicos.</p>	<p>Porcentaje de recursos destinados al financiamiento de otros proyectos respecto del total de recursos asignados al Municipio</p>	<p>Matriz de Inversión para el Desarrollo (MIDS) / Sistema Integral de Administración Municipal (SIAHM);</p>	<p>Anualmente se incrementan las aportaciones federales para invertir en Infraestructura básica</p>

Eje 2.- Municipio Seguro

Tema: Capacitación y Equipamiento al Cuerpo de Seguridad Pública Municipal.

5. Política Pública: Seguimiento y evaluación del desempeño en el servicio de Seguridad Pública Municipal.			
LÓGICA DE INTERVENCIÓN	INDICADOR OBJETIVAMENTE VERIFICABLE.	MEDIO DE VERIFICACIÓN	SUPUESTOS.
Objetivo General: Se fortalece el estado de fuerza de los recursos materiales necesarios para el desempeño de las funciones de vigilancia.			
Objetivo de la Política Pública: Capacitación y Equipamiento continuo al cuerpo de Seguridad Pública.	Porcentaje de elementos capacitados y equipados	Cuenta Pública Anual	Se cuentan con recursos suficientes para capacitar y equipar al cuerpo de seguridad
Estrategia: 5.1.1. Dotación de equipamiento de tecnología al Sistema de Seguridad Pública Municipal.	Equipamiento destinado a funciones de seguridad pública municipal	Cuenta Pública Anual	Se asignan mayores recursos del Fondo IV para este rubro.
Estrategia: 5.1.2. Estricto apego al procedimiento de certificación de todos los elementos de Seguridad Pública Municipal en todas sus modalidades.	Personal destinado a funciones de seguridad pública municipal, debidamente capacitados y evaluados.	Cuenta Pública Anual	Si acreditan el examen de control y confianza

Tema: Prevención del Delito.

6. Política Pública: Prevención de la violencia para garantizar la Seguridad, Convivencia y Tranquilidad Ciudadana.			
LÓGICA DE INTERVENCIÓN	INDICADOR OBJETIVAMENTE VERIFICABLE	MEDIO DE VERIFICACIÓN	SUPUESTOS.
Objetivo General: Coordinación eficiente entre la sociedad y el gobierno para prevenir la delincuencia Disminuyen los números de incidentes delictivos			
Objetivo de la Política Pública: Promover un esquema de desarrollo institucional para la prevención del delito, fortaleciendo la participación ciudadana.	Número de delitos del fuero común registrados en las intervenciones de la policía municipal	INEGI.- México en Cifras	Se disminuyen los índices delictivos si se cuenta con la participación de la ciudadanía
Estrategia: 6.1.1. Fortalecer la participación ciudadana en la cultura de la autoprotección, como estrategia alterna para reducir la comisión de delitos.	Al 2021, el 70% de las localidades participarán en las labores de prevención.	Informe Anual de Gobierno	Si se mantienen vigentes los programas de prevención
Estrategia: 6.1.2 Disminuir la incidencia delictiva, a partir de un modelo de intervención basado en acciones de prevención primaria y el fortalecimiento en la prestación del servicio.	Al 2021 los índices de incidencias delictivas habrán disminuido en un 45%.	INEGI.- México en Cifras	Se asignan mayores recursos del Fondo IV para estas acciones

Tema: Protección Civil

7. Política Pública: Prevención y mitigación del Riesgo.			
LÓGICA DE INTERVENCIÓN	INDICADOR OBJETIVAMENTE VERIFICABLE	MEDIO DE VERIFICACIÓN	SUPUESTOS.
Objetivo General: Se producen pocos accidentes derivados de riesgos a la población Se cuenta con personal capacitado y equipado para protección civil			
Objetivo de la Política Pública: Disminuir los riesgos y amenazas por desastres naturales para resguardar la vida de todos los habitantes reduciendo los índices de riesgo del municipio.	Porcentaje de reducción del Índice de riesgo en el Municipio	Informe Anual de Gobierno	Se cuenta con un programa que fomente la prevención y la resiliencia ante los riesgos de desastres.
Estrategia: 7.1.1. Reducción de daños a la población ante posibles desastres naturales.	Porcentaje de población que dispone de servicio de protección civil	INEGI.- Censo de Población y Conteo de Vivienda	Se cuenta con la participación de la población en acciones de protección civil
Estrategia: 7.1.2. Fortalecer la gestión y desempeño del Consejo Municipal de Protección Civil.	Proporción de participación financiera de gobiernos locales y dependencias federales	Proceso de programación y Presupuestación (SHCP)	Se asignan mayores recursos del Fondo IV para estas acciones

Eje 3.- Desarrollo Social

Tema: Salud.

8. Política Pública: Salud Para Todos.			
LÓGICA DE INTERVENCIÓN	INDICADOR OBJETIVAMENTE VERIFICABLE.	MEDIO DE VERIFICACIÓN	SUPUESTOS.
Objetivo General: Disminuyen los gastos por atención médica y mejora la economía familiar. Fortalecimiento de la infraestructura y equipamiento médico.			
Objetivo de la Política Pública: Brindar el apoyo a la población en general, mediante la atención primaria de la salud y autocuidado de la salud, para contribuir a su desarrollo y mejorar su calidad de vida.	Población total según derechohabencia a servicios de salud	INEGI.- México en Cifras	Existe mayor cobertura en servicios de salud a nivel nacional
Estrategia: 8.1.1 Fortalecimiento de la Infraestructura y Equipamiento de Salud e implementación de jornadas médicas.	Disminuir en un 30% la población de la zona rural y urbana que no tiene acceso a los servicios de salud	Informe anual sobre la situación de pobreza y rezago social.	Se asignan mayores recursos Municipales para estas acciones
Estrategia: 8.1.2. Suscribir convenios de colaboración con Instituciones Públicas y Privadas del sector salud para acercar los servicios de salud a la población	Número de convenios realizados con el Gobierno Federal y Estatal.	Informe Anual de Gobierno	Se suscriben convenios con diversas Dependencias Públicas y Privadas,

Tema: Educación

9. Política Pública: Viviendo con Educación.			
LÓGICA DE INTERVENCIÓN	INDICADOR OBJETIVAMENTE VERIFICABLE.	MEDIO DE VERIFICACIÓN	SUPUESTOS.
Objetivo General: Se eleva el nivel de aprendizaje y se disminuye el analfabetismo y la deserción escolar.			
Objetivo de la Política Pública: Mejorar las condiciones generales en los planteles de Educación Básica y Medio Superior, para garantizar un adecuado aprovechamiento escolar de los estudiantes.	Eficiencia terminal en la enseñanza primaria	Indicadores ODS de la Agenda 2030 / SEP. Dirección General de Planeación y Estadística Educativa.	Se cuenta con la participación de todos los actores involucrados, Gobierno, Empresas, Planteles Educativos y Sociedad.
Estrategia: 9.1.1. Implementar acciones encaminadas a fortalecer la infraestructura y equipamiento educativo así como las acciones para evitar el analfabetismo y la deserción estudiantil.	Porcentaje de la Población de 15 años o más que no sabe leer ni escribir	INEGI. Censo de Población y Vivienda 2010.	Se asignan mayores recursos Municipales para estas acciones
Estrategia: 9.1.2. Gestionar más y mejores espacios educativos para los planteles de educación preescolar, primaria, secundaria y medio superior.	Alumnos inscritos, personal docente, escuelas y aulas en educación básica y media superior de la modalidad escolarizada a inicio de cursos por nivel educativo	SEP.- Sistema Interactivo de Consulta de Estadística Educativa	Se cuenta con el apoyo de los Gobiernos Federal y Estatal para equipamiento y mejoramiento de Planteles Educativos

Tema: Sociedad con bienestar

10. Política Pública: Protección a la Población.			
LÓGICA DE INTERVENCIÓN	INDICADOR OBJETIVAMENTE VERIFICABLE.	MEDIO DE VERIFICACIÓN	SUPUESTOS.
Objetivo General: Disminuye el grado de marginación y aumentan los ingresos en la economía del hogar Impulsar la práctica de talleres y cursos de diversos oficios que les permitan obtener un ingreso económico			
Objetivo de la Política Pública: Abatir las condiciones generales de pobreza.	Proporción de la población con inseguridad alimentaria moderada o severa (carencia por acceso a la alimentación)	Indicadores ODS de la Agenda 2030 / CONEVAL. Medición de la pobreza	Se realizan acciones en coordinación con los gobiernos estatal y federal.
Estrategia: 10.1.1. Fomentar las oportunidades a los sectores más vulnerables y promover la equidad.	Proporción de la población con ingresos inferiores a la línea de bienestar.	CONEVAL con base en el MCS-ENIGH, encuesta Intercensal 2015.	Se promueve la participación de los grupos más vulnerables.
Estrategia: 10.1.3. Mejoras en las condiciones de vida en el sector de la población más desprotegida.	Índice de marginación	CONAPO con base en el INEGI. Censo de Población y Vivienda 2010.	Se gestionan mayores recursos para invertir en rezago social

Tema: Vivienda

11. Política Pública: Vivienda digna con servicios.			
LÓGICA DE INTERVENCIÓN	INDICADOR OBJETIVAMENTE VERIFICABLE.	MEDIO DE VERIFICACIÓN	SUPUESTOS.
Objetivo General: Las viviendas se encuentran en mejores condiciones. Población satisfecha con las mejores condiciones de sus viviendas			
Objetivo de la Política Pública: Impulsar un desarrollo habitacional sustentable	Porcentaje de la carencia por acceso a los servicios básicos en la vivienda	Estimaciones del CONEVAL con base en el MCS-ENIGH. Encuesta Intercensal 2015.	Se disminuyen las carencias básicas mediante la implementación de proyectos sustentables
Estrategia: 11.1.1. Crecimiento controlado en el número de viviendas particulares habitadas	Porcentaje de viviendas particulares por entidad federativa según principales características	Instituto Nacional de Salud Pública, Encuesta Nacional de la Dinámica Demográfica 2014	Las viviendas particulares cuentan con todos los servicios básicos
Estrategia: 11.1.2. Realizar mejoras de viviendas mediante acciones las cuales beneficiaran a la población de escasos recursos.	Disminuir a un 25% el Porcentaje de la carencia por calidad y espacios de la vivienda	Estimaciones del CONEVAL con base en el MCS-ENIGH. Encuesta Intercensal 2015.	Se realizan mejoras en techos, pisos, y sanitarios de las viviendas particulares

Tema: Deporte y Juventud

12. Política Pública: Deporte como catalizador del desarrollo			
LÓGICA DE INTERVENCIÓN	INDICADOR OBJETIVAMENTE VERIFICABLE.	MEDIO DE VERIFICACIÓN	SUPUESTOS.
Objetivo General: La ciudadanía tiene espacios públicos para la práctica de deportes y la convivencia armónica en grupos.			
Objetivo de la Política Pública: Fomentar el deporte ciudadanizando su organización, promoción y rehabilitación de los espacios deportivos.	Porcentaje de la población que practica un deporte o actividad física	Informe Anual de Gobierno	Se promueve la práctica del deporte, incentivando a la población con talleres y equipamiento.
Estrategia: 12.1.1. Implementación de espacios deportivos para la activación de la salud y la práctica de disciplinas deportivas.	Numero de espacios deportivos existentes en el Municipio	Informe Anual de Gobierno	Se cuentan con los recursos suficientes para rehabilitación de espacios deportivos
Estrategia: 12.1.2. Promover la participación de grupos organizados de nuestro municipio en la promoción del deporte.	Número de eventos organizados por el municipio para promover el deporte	Informe Anual de Gobierno	Se cuenta con el apoyo de las instancias federales y estatales de gobierno.

Tema: Cultura

13. Política Pública: La defensa de nuestra cultura			
LÓGICA DE INTERVENCIÓN	INDICADOR OBJETIVAMENTE VERIFICABLE.	MEDIO DE VERIFICACIÓN	SUPUESTOS.
Objetivo General: Aumenta el grado cultural de la población y se contribuye a la formación de la niñez.			
Objetivo de la Política Pública: Fortalecer las expresiones culturales y artísticas de la Ciudadanía	Porcentaje de la población que realiza alguna actividad cultural o artística	Informe Anual de Gobierno	Se promueve la práctica las expresiones culturales y artísticas, incentivando a la población con talleres y equipamiento.
Estrategia: 13.1.1. Fortalecer la formación artística y cultural de la población.	Número de eventos organizados por el municipio para promover la cultura y las artes	Informe Anual de Gobierno	Se cuenta con el apoyo de las instancias federales y estatales de gobierno.
Estrategia: 13.1.2. Realizar talleres artísticos y culturales con enfoque de inclusión.	Número de talleres realizados durante cada año de labores	Informe Anual de Gobierno	Se cuenta con la participación de maestros experimentados en arte y cultura.

Tema: Cultura

14. Política Pública: Garantizar el acceso a una vida digna y segura a la población migrante del Municipio			
LÓGICA DE INTERVENCIÓN	INDICADOR OBJETIVAMENTE VERIFICABLE.	MEDIO DE VERIFICACIÓN	SUPUESTOS.
Objetivo General: Se mejora el ingreso y la seguridad de la población. Los habitantes cuentan con autosuficiencia para abatir el rezago económico.			
Objetivo de la Política Pública: Impulsar oportunidades de desarrollo económico y social a la población migrante que garanticen la permanencia en su lugar de origen.	Población total por lugar de nacimiento según sexo, 2010	INEGI. Censo de Población y Vivienda 2010. Tabulados del cuestionario básico	Se fomenta la participación de los habitantes con mayor rezago social en los programas que atacan esta problemática
Estrategia: 14.1.1. Implementar proyectos productivos para evitar el rezago social de las familias de migrantes.	Distribución porcentual de ocupación del Sector Primario	INEGI, Anuario Estadístico y Geográfico de Chiapas	Se inyectan mayores recursos del Fondo IV para la atención de programas estructurales.
Estrategia: 14.1.2. Atender las causas estructurales que promueven la migración como única opción de crecimiento y desarrollo personal.	Población total por lugar de nacimiento según sexo	INEGI. Censo de Población y Vivienda 2010. Tabulados del cuestionario básico	Se cuenta con la participación del Estado y la Federación para atender el fenómeno migratorio.

Eje 4.- Desarrollo Económico

Tema: Inversión para el Desarrollo

15. Política Pública: Fomento a la producción agrícola y comercial.			
LÓGICA DE INTERVENCIÓN	INDICADOR OBJETIVAMENTE VERIFICABLE.	MEDIO DE VERIFICACIÓN	SUPUESTOS.
Objetivo General: Contribuir a que los agricultores dispongan de apoyos para la producción. Menor población en condiciones de pobreza y marginación			
Objetivo de la Política Pública: Garantizar a la población que tengan la mayor producción y comercialización por medio del acompañamiento por parte del gobierno municipal y el gobierno del estado	Productores beneficiados en la actividad agrícola por municipio	INEGI, Estadístico Geográfico Chiapas Anuario y de	Se apoya directamente a los productores del campo a través de diversos proyectos productivos.
Estrategia: 15.1.1. Gestionar Programas de Financiamiento para la Producción y Comercialización.	Distribución porcentual de ocupación del Sector Primario	INEGI, Estadístico Geográfico Chiapas Anuario y de	Se cuenta con el apoyo de los Gobiernos Estatal y Federal en programas para la producción agrícola y comercial.
Estrategia: 15.1.2. Fortalecimiento de producción en el sector agropecuario	Superficies incorporada y rehabilitada para el riego agrícola por municipio	INEGI Encuesta intercensal 2015	Se canalizan mayores recursos del Fondo IV para la ejecución de proyectos y acciones.

16. Política Pública: Impulsar el desarrollo local con sustentabilidad			
LÓGICA DE INTERVENCIÓN	INDICADOR OBJETIVAMENTE VERIFICABLE.	MEDIO DE VERIFICACIÓN	SUPUESTOS.
Objetivo General: Se cuentan con recurso suficientes para mejorar la economía Fomento a las actividades económicas para producir y aumentar la economía del hogar			
Objetivo de la Política Pública: Fortalecimiento de las Actividades Económicas en el Sector Productivo	Distribución porcentual de ocupación del Sector Secundario	INEGI, Anuario Estadístico y Geográfico de Chiapas	Se inyectan mayores recursos para impulsar la productividad local
Estrategia: 16.1.1. Gestionar ante las instancias competentes el desarrollo de programas y apoyos para el sector productivo.	Volumen de la producción de productos básicos del campo.	INEGI, Anuario Estadístico y Geográfico de Chiapas	Se cuenta con el apoyo de los Gobiernos Estatal y Federal en programas para el impulso productivo
Estrategia: 16.1.2. Fomentar el desarrollo de las actividades económicas del municipio, con base en los recursos disponibles y las potencialidades identificadas.	Población Económicamente Activa (PEA)	INEGI Encuesta intercensal 2015	Se aprovechan todas las oportunidades productivas por parte de los productores del municipio

Tema: Comunicaciones y transportes

17. Política Pública: Impulso al Desarrollo Integral del municipio a través de las vías de comunicación			
LÓGICA DE INTERVENCIÓN	INDICADOR OBJETIVAMENTE VERIFICABLE.	MEDIO DE VERIFICACIÓN	SUPUESTOS.
Objetivo General: Contribuir a que los habitantes dispongan de comunicación terrestre en óptimas condiciones.			
Objetivo de la Política Pública: Facilitar la comunicación terrestre y satelital entre localidades, municipios circunvecinos y el resto del mundo, para facilitar el flujo comercial.	Localidades con servicio de comunicación terrestre y telefonía rural por municipio	INEGI, Estadístico Geográfico Chiapas Anuario y de	Se cuentan con las condiciones necesarias para el desarrollo de infraestructura terrestre y satelital.
Estrategia: 17.1.1. Gestionar el mantenimiento, la conservación, la reconstrucción y la apertura de nuevas vías de comunicación.	Longitud de la red carretera según tipo de camino y superficie de rodamiento (Caminos Rurales)	INEGI, Estadístico Geográfico Chiapas Anuario y de	Se canalizan mayores recursos del Ramo 33 en base al porcentaje de aportación anual.
Estrategia: 17.1.4. Fortalecer y mejorar la infraestructura de telefonía fija y móvil, así como la cobertura de acceso a la señal de internet en los principales centros de población del municipio.	Número de Localidades conectadas con banda ancha del programa México Conectado	INEGI, Estadístico Geográfico Chiapas Anuario y de	Se cuenta con el apoyo del Gobierno Federal mediante los programas creados para tal efecto.

Eje 5.- Desarrollo Ambiental

Tema: Ordenamiento Territorial y Ecológico

18. Política Pública: Ordenamiento Territorial para un Desarrollo Sustentable			
LÓGICA DE INTERVENCIÓN	INDICADOR OBJETIVAMENTE VERIFICABLE.	MEDIO DE VERIFICACIÓN	SUPUESTOS.
Objetivo General: Se da certeza jurídica a la tenencia de la tierra. Se establece una base de Desarrollo Sustentable			
Objetivo de la Política Pública: Adecuado ordenamiento territorial de cara al crecimiento poblacional	Superficie total de las Unidades de Producción según régimen de Tenencia de la tierra (Ejidal).	INEGI Censo Agropecuario 2007	Se llegan a acuerdos con los productores agrícolas para el reordenamiento territorial.
Estrategia: 18.1.1. Resguardar las áreas agrícolas del municipio que potencialmente son un motor de desarrollo económico y contribuyen a la preservación de las áreas naturales protegidas.	Porcentaje de unidades de producción agropecuaria según acciones realizadas para protección del medio ambiente	INEGI Censo Agropecuario 2017	Se establecen zonas protegidas mediante actuaciones jurídicas del Gobierno Municipal
Estrategia: 18.1.2. Vigilar que los asentamientos humanos se realicen en zonas de bajo riesgo para la población.	Número de regiones que son declaradas zonas de riesgo para asentamientos humanos.	Informe Anual de Protección Civil Municipal	Se cuenta con el apoyo de Protección Civil del Estado para identificar zonas de riesgo.

Tema: Desarrollo Ambiental

19. Política Pública: Cuidado del Medio Ambiente.			
LÓGICA DE INTERVENCIÓN	INDICADOR OBJETIVAMENTE VERIFICABLE.	MEDIO DE VERIFICACIÓN	SUPUESTOS.
Objetivo General: Disminución de riesgo por prácticas de deforestación. Lograr una sensibilización a la población de la importancia de la conservación del medio ambiente			
Objetivo de la Política Pública: Disminuir la deforestación y afectaciones a nuestro entorno natural	Superficie beneficiada por obras de conservación y restauración de suelos forestales	INEGI, Anuario Estadístico y Geográfico de Chiapas	Se declaran nuevas zonas naturales protegidas
Estrategia: 19.1.1. Entorno natural reforestado y en condiciones para su adecuado manejo y conservación	Porcentaje Municipal con superficie forestal	CEIEG Chiapas.- Geoweb chiapas	Se realizan convenios con los productores para la donación de terrenos con la finalidad de reforestarlos
Estrategia: 19.2.1. Fomentar en los habitantes el cuidado y el respeto por la conservación del medio ambiente, así como disminuir la contaminación del medio ambiente	Superficie afectada por Incendios forestales	INEGI, Anuario Estadístico y Geográfico de Chiapas	Se implementan programas de roza y quema en temporadas de sequía y estiaje
Estrategia: 19.3.1. Disminuir la contaminación del aire, el suelo y el agua, por el uso irracional de los recursos naturales renovables y no renovables.	Cantidad promedio diaria de residuos sólidos urbanos recolectados	INEGI Censo Nacional de Gobiernos Municipales y Delegacionales. Modulo ambiental de residuos sólidos urbanos.	Se implementan acciones para concientizar a la población en la clasificación de los residuos sólidos generados.

6. Seguimiento y Evaluación

Seguimiento:

El seguimiento estará basado en la observación del desarrollo de la ejecución de las actividades del Plan Municipal de Desarrollo. Ésta es una tarea interna de la administración municipal que se aplica tanto a los recursos, como a las actividades y sus resultados.

El sistema de seguimiento permitirá observar los efectos de la intervención del gobierno municipal sobre sus beneficiarios y facilitará también el análisis a evaluadores externos. Tal función regularmente recaerá en el área de planeación dentro de la estructura organizacional del municipio.

La función de seguimiento se llevará a cabo mediante la supervisión del avance físico y financiero de las obras públicas y acciones municipales, para conocer el cumplimiento de las metas y el monto real del gasto ejercido en relación con lo autorizado.

La supervisión sistemática del proceso, esto es, la revisión y valoración constante de cómo se va desarrollando la ejecución, servirá para disponer de información actualizada que permita detectar desviaciones respecto a la planeación y la instrucción de acciones o medidas correctivas, ya que es un instrumento que favorece la detección oportuna de obstáculos y problemas y obliga a las autoridades municipales a revisar el plan de acción y a proponer nuevas actividades, esto debido a que la actividad es la unidad concreta de planificación que permite que el Plan de Desarrollo Municipal sea operativo.

Las herramientas más importantes para el control de la gestión son los avances físicos y financieros de los programas y el seguimiento retrospectivo de las obras públicas. Estos avances se deben registrar y evaluar la información referente a:

- Avance de trabajo, ya sea programa, subprograma, proyecto o actividad;
- Órgano responsable de las acciones;

- Calendarización y cumplimiento de las metas;
- Unidad de medida apropiada para evaluar las acciones;
- Recursos humanos, materiales y financieros utilizados en la ejecución de los programas, y
- Progreso físico de las obras.

El Ayuntamiento Municipal en cumplimiento a la Fracción I, del artículo 33 de la Ley de Coordinación Fiscal Federal, hará del conocimiento de los habitantes, en algún lugar visible de la cabecera municipal y principales comunidades del municipio, los montos que reciba, las obras y acciones a realizar, el costo de cada una, su ubicación, metas y beneficiarios.

El Comité de Planeación para el Desarrollo Municipal (COPLADEM) es la instancia de concertación social que norma la participación del gobierno municipal, de las dependencias estatales y federales y de los sectores social y privado, de tal forma que mediante la programación de reuniones, el COPLADEM controla, evalúa y da seguimiento de los proyectos, obras y acciones emprendidas en un ejercicio fiscal. En este sentido la participación de la sociedad organizada es elemental para darle legalidad y certeza al gobierno constitucional.

La Contraloría Social Municipal del COPLADEM será la encargada de realizar el control y seguimiento de los programas y proyectos contemplados en el Plan Municipal de Desarrollo. La Contraloría Social es el espacio de Participación Ciudadana cuyo propósito es dar transparencia al proceso de toma de decisiones y ejecución de las acciones que realiza el gobierno municipal para fortalecer la capacidad de la sociedad civil en la evaluación y en la aplicación de los recursos públicos.

La Contraloría Social Municipal y los beneficiarios de las obras a través de sus Asambleas de Barrio o Comunitarias, podrán en todo momento realizar labores de vigilancia y control en el proceso de ejecución de la obra, y el Ayuntamiento deberá proporcionar a éstos, la información que al efecto le sea requerida para estos fines. Para Integrar estos esfuerzos, se realizarán reuniones entre las comisiones de las asambleas de barrio o comunitarias y de las áreas responsables de la ejecución de los programas y proyectos del Ayuntamiento, al menos cada tres meses a fin de revisar los avances, límites y orientar los ajustes necesarios.

El H. Ayuntamiento hará del conocimiento de la población representada como sector social o privado en las Asambleas de Barrio o Comunitarias, en el seno del COPLADEM o como beneficiaria de las obras o acciones realizadas por el municipio, podrá contar con copia del expediente técnico con las características y especificaciones técnicas de los proyectos a realizar para su consulta, conocimiento y seguimiento que le permita estar en condiciones de llevar a cabo el control, seguimiento y evaluación de su propio proyecto y denunciar ante la Auditoría Superior del Estado y la Secretaría de la Honestidad y la Función Pública, las anomalías que se detecten durante y después de la ejecución del mismo.

Evaluación:

La evaluación es el análisis sistemático de los planes, programas y proyectos que tienen como finalidad determinar la pertinencia y los niveles de logro de sus objetivos y metas, en términos de eficiencia, eficacia y economía. Es también un proceso cuya finalidad es identificar la congruencia entre lo comprometido y lo alcanzado, así como su impacto real en el ámbito que se quiere actuar. Asimismo permite calificar, desde el diseño del Plan Municipal de Desarrollo, hasta la ejecución del mismo, contribuyendo a la definición de alternativas de corrección o redefinición del plan o parte de este, entendidas en su caso como actualizaciones. Puede ser realizados por los propios responsables de la planificación y ejecución (interna) o por terceros (externa).

La evaluación de la administración pública municipal tiene por objeto obtener diagnósticos, que permitan reorientar los objetivos, metas y programas que sean necesarios; conocer las acciones que puedan tomarse para reencauzar las operaciones hacia las metas planteadas; definir opciones para tener operaciones más eficaces y con mejor economía y calidad; conocer las medidas preventivas y correctivas que deban efectuarse; evidenciar fallas en procedimientos y desempeños en la operación y comprobar si los métodos y procedimientos utilizados permiten confiar en la información financiera y operacional que de ellos emana.

La función de evaluación se hará mediante una medición periódica de la ejecución de los programas y proyectos para comprobar si se han alcanzado los objetivos deseados y deberá iniciar concurrentemente con la implementación del proyecto, es decir, no se esperará a que esté concluido. Durante esta etapa se observará la evolución del proceso y la verificación de los logros obtenidos.

Para la evaluación se determinará el porcentaje de avance que se alcanzó en la implementación de los programas y proyectos municipales, el cumplimiento de las metas establecidas, los logros obtenidos y las acciones por realizar. Para ello, se definirán los criterios de evaluación, los parámetros de medición, las fuentes de los parámetros, los mecanismos o herramientas de recolección, la periodicidad de la evaluación y la metodología para incorporar los resultados de la evaluación. La evaluación de desempeño que mide el grado de cumplimiento de las actividades se llevará a cabo anualmente; en el caso de las estrategias/resultados se llevará a cabo al término de la administración (tres años).

Es importante recordar que debido a la reforma al artículo 30, fracción V de la Constitución Política del Estado de Chiapas y a las modificaciones efectuadas en este año a la Ley de Planeación para el Estado de Chiapas, será el H. Congreso del Estado quien examine y emita opinión sobre la evaluación anual que presente el Ayuntamiento y que refiera el nivel de cumplimiento del Plan Municipal de Desarrollo.

Para ello el H. Ayuntamiento creará la Unidad o Área de Seguimiento y Evaluación y designará al funcionario con la responsabilidad principal de compilar la información, sistematizarla y plasmarla en un documento informativo de seguimiento y evaluación. Una vez que la información haya sido sistematizada y analizada, será el encargado de informar a las autoridades municipales si las acciones se están realizando en tiempo y forma, de lo contrario serán las autoridades municipales quienes exijan soluciones inmediatas a los responsables de los programas municipales para que revisen las actividades desarrolladas, así como los presupuestos destinados a la implementación de las acciones del Plan Municipal de Desarrollo.

7. Indicadores Estratégicos del PMD 2019-2021

Política pública / Objetivo	Indicador objetivamente verificable	Línea base	Meta 2021	Medios de Verificación
Eje 1.- Servicios Públicos de Calidad				
Tema: Finanzas Públicas, Combate a la Corrupción y Transparencia.				
1. Política Pública: Administración municipal con espíritu austero, honesto y eficiente.				
1. Objetivo: Lograr que los ingresos y gasto público crezcan sin generar deuda pública.	ODS 17.1.1 Total de los ingresos del gobierno como proporción del PIB, desglosado por fuente	(2015) 167,718,564	237,781,677	INEGI, Anuario Estadístico y Geográfico de Chiapas / Cuenta Pública Anual
	ODS 16.6.1.1. Inversión Pública ejercida por Municipio según finalidad	(2016) 156 143	234,215	INEGI, Anuario Estadístico y Geográfico de Chiapas / Cuenta Pública Anual
2. Política Pública: Desarrollar una Administración Municipal Responsable y Transparente ante la ciudadanía.				
2.1. Objetivo: Fomentar la Transparencia y Acceso a la Información	ODS 16.6.1. Gastos primarios del gobierno como porcentaje del presupuesto aprobado original, desglosados por sector (o por códigos presupuestarios o elementos similares)	(2015) 167,718,564	237,781,677	INEGI, Anuario Estadístico y Geográfico de Chiapas
	Porcentaje de Respuestas a las solicitudes de Acceso a la Información Pública de los Sujetos Obligados del Estado de Chiapas y Recursos de Revisión.	1er Trim 2019 80%	100%	IAIP CHIAPAS, Informe Trimestral de Solicitudes de Acceso a la Información Pública.
	Porcentaje de la Información publicada correspondiente a la Transparencia y Acceso a la Información Pública	2018 30%	100%	Plataforma Nacional de Transparencia
Tema: Democracia y Participación Ciudadana				
3. Política Pública: Gobierno Democrático abierto a la Participación Social				

Plan Municipal de Desarrollo 2019 - 2021

Política pública / Objetivo	Indicador objetivamente verificable	Línea base	Meta 2021	Medios de Verificación
3.1. Objetivo: Impulsar mecanismos de participación ciudadana para potenciar el ejercicio de la gestión pública, mediante la instrumentación de un marco jurídico con valor social.	Porcentaje de la población que consultó páginas de internet del gobierno para conocer información sobre su organización interna, acciones, recursos públicos o programas	No se cuenta con información al respecto desglosado por municipio	Contar con un valor al respecto al término de cada año de labores	Informe Anual de Gobierno / Página Web del Municipio
	Trámites atendidos por las administraciones públicas municipales, pago de derechos, pago de Impuestos, Constancias de Domicilio	(2014) 4,518	11,295	Informe Anual de Gobierno
	Porcentaje de municipios capacitados sobre el FAIS respecto del total de municipios del país.	No se cuenta con información al respecto desglosado por municipio	Contar con un valor respecto a la capacitación de los servidores públicos	INEGI Geoestadístico / Marco IAP Chiapas
Tema: Servicios Públicos				
4. Política Pública: Gestión eficiente de los servicios públicos.				
4.1. Objetivo.- Brindar servicios públicos de calidad que satisfagan adecuadamente la necesidades de la población.	Porcentaje de servicios públicos municipales que funcionan adecuadamente	(2017) 60%	90%	Informe Anual de Gobierno / Cuenta Pública Anual / Sistema Integral de Administración Municipal (SIAHM);
	Porcentaje de recursos del FISM invertido en servicios básicos	No se concretó el proceso de Entrega y Recepción	5%	Matriz de Inversión para el Desarrollo (MIDS) / Sistema Integral de Administración Municipal (SIAHM);
4.2. Objetivo: Iluminar los espacios públicos para generar mejores condiciones para la recreación y el deporte, así como para brindar condiciones de seguridad.	Índice de Aplicación Prioritaria de Recursos	No se concretó el proceso de Entrega y Recepción	8%	Cuenta Publica Anual

Plan Municipal de Desarrollo 2019 - 2021

Política pública / Objetivo	Indicador objetivamente verificable	Línea base	Meta 2021	Medios de Verificación
4.3. Objetivo: Ampliar la cobertura del servicio de energía eléctrica en los centros de población rurales que aun no cuentan con este servicio.	Porcentaje de recursos destinados al financiamiento de otros proyectos respecto del total de recursos FISDMF	No se concretó el proceso de Entrega y Recepción	30%	Matriz de Inversión para el Desarrollo (MIDS) / Sistema Integral de Administración Municipal (SIAHM);
4.4. Objetivo: Conservar espacios de esparcimiento y recreación, agradables y seguros, propiciando el equilibrio ecológico y mejoramiento de la imagen urbana.	Índice de Aplicación Prioritaria de Recursos	No se concretó el proceso de Entrega y Recepción	5%	Cuenta Publica Anual
4.5. Objetivo: Manejar adecuadamente los residuos sólidos en el municipio.	Índice de Aplicación Prioritaria de Recursos	No se concretó el proceso de Entrega y Recepción	15%	Cuenta Publica Anual
4.6. Objetivo: Modificar los factores causales de pérdida de salud entre la población evitando la filtración a los mantos freáticos o la evaporación y dispersión de residuos biológicos que se generan en los hogares, los cuales pueden constituir un foco latente de infecciones.	Porcentaje de recursos destinados al financiamiento de proyectos de infraestructura de salud respecto del total de recursos FISDMF	No se concretó el proceso de Entrega y Recepción	10%	Matriz de Inversión para el Desarrollo (MIDS) / Sistema Integral de Administración Municipal (SIAHM);
4.7. Objetivo: Promover el desarrollo de la infraestructura necesaria para atender las necesidades existentes de servicios de agua potable.	Porcentaje de recursos destinados al financiamiento de otros proyectos respecto del total de recursos FISDMF	No se concretó el proceso de Entrega y Recepción	10%	Matriz de Inversión para el Desarrollo (MIDS) / Sistema Integral de Administración Municipal (SIAHM);
4.8. Objetivo: Mejorar la Infraestructura Municipal para ofrecer una mayor calidad de vida a la ciudadanía y a los visitantes.	Porcentaje de recursos destinados al financiamiento de otros proyectos respecto del total de recursos FISDMF	No se concretó el proceso de Entrega y Recepción	8%	Matriz de Inversión para el Desarrollo (MIDS) / Sistema Integral de Administración Municipal (SIAHM);

Plan Municipal de Desarrollo 2019 - 2021

Política pública / Objetivo	Indicador objetivamente verificable	Línea base	Meta 2021	Medios de Verificación
4.9. Objetivo: Ejecutar obras de pavimentación, bacheo y mantenimiento de carreteras, calles y avenidas más afectadas del municipio.	Porcentaje de recursos destinados al financiamiento de otros proyectos respecto del total de recursos FISMDF	No se concretó el proceso de Entrega y Recepción	5%	Matriz de Inversión para el Desarrollo (MIDS) / Sistema Integral de Administración Municipal (SIAHM);
4.10. Objetivo: Mantenimiento de Infraestructura para el fácil acceso a personas con discapacidad.	Porcentaje de recursos destinados al financiamiento de otros proyectos respecto del total de recursos FISMDF	No se concretó el proceso de Entrega y Recepción	2%	Matriz de Inversión para el Desarrollo (MIDS) / Sistema Integral de Administración Municipal (SIAHM);
Eje 2.- Municipio Seguro				
Tema: Capacitación y Equipamiento al Cuerpo de Seguridad Pública Municipal				
5. Política Pública: Seguimiento y evaluación del desempeño en el servicio de Seguridad Pública Municipal.				
5.1. Objetivo: Combatir a la delincuencia mediante acciones que ejecuten de manera conjunta el municipio y la población	Porcentaje de elementos capacitados y equipados	(2018) 60%	100%	Cuenta Pública Anual
Tema: Prevención del Delito				
6. Política Pública: Prevención de la violencia para garantizar la Seguridad, Convivencia y Tranquilidad Ciudadana.				
6.1. Objetivo: Promover un esquema de desarrollo institucional para la prevención del delito, fortaleciendo la participación ciudadana.	Número de delitos del fuero común registrados en las intervenciones de la policía municipal	(2012) 53	Mantener el índice delictivo en cero	INEGI.- México en Cifras
Tema: Protección Civil				
7. Política Pública: Prevención y mitigación del Riesgo.				
7.1. Objetivo: Disminuir los riesgos y amenazas por desastres naturales para resguardar la vida de todos los habitantes reduciendo los índices de riesgo del municipio	Índice de riesgo en el Municipio	No se cuenta con información del Índice de Riesgo Municipal	Contar con un valor para el índice de riesgo	Informe Anual de Gobierno

Política pública / Objetivo	Indicador objetivamente verificable	Línea base	Meta 2021	Medios de Verificación
Eje 3.- Desarrollo Social				
Tema: Salud				
8. Política Pública: Salud Para Todos.				
8.1. Objetivo: Brindar el apoyo a la población en general, mediante la atención primaria de la salud y autocuidado de la salud, para contribuir a su desarrollo y mejorar su calidad de vida.	Población total según derechohabencia a servicios de salud	2010 15,948	20,732	INEGI.- México en Cifras
Tema: Educación				
9. Política Pública: Viviendo con Educación.				
9.1. Objetivo: Mejorar las condiciones generales en los planteles de Educación Básica y Medio Superior, para garantizar un adecuado aprovechamiento escolar de los estudiantes.	ODS 4.1.4 Eficiencia terminal en la enseñanza primaria	(2015/2016) 97%	100%	Indicadores ODS de la Agenda 2030 / SEP. Dirección General de Planeación y Estadística Educativa.
.	ODS 4.1.6 Tasa de absorción de los egresados de primaria	(2016/2017) 92.7%	100%	Indicadores ODS de la Agenda 2030 / SEP. Dirección General de Planeación y Estadística Educativa.
.	ODS 4.1.5 Eficiencia terminal en secundaria	(2016/2017) 72.4%	90%	Indicadores ODS de la Agenda 2030 / SEP. Dirección General de Planeación y Estadística Educativa.
	Porcentaje de la Población de 15 años o más que no sabe leer ni escribir	(2010) 17.79	5%	INEGI. Censo de Población y Vivienda 2010.
Tema: Sociedad con bienestar				
10. Política Pública: Protección a la Población.				

Plan Municipal de Desarrollo 2019 - 2021

Política pública / Objetivo	Indicador objetivamente verificable	Línea base	Meta 2021	Medios de Verificación
10.1. Objetivo: Abatir las condiciones generales de pobreza.	ODS 2.1.2. Proporción de la población con inseguridad alimentaria moderada o severa (carencia por acceso a la alimentación)	(2015) 23.2%	18%	Indicadores ODS de la Agenda 2030 / CONEVAL
	Índice de marginación	0.9800%	0.00620%	CONAPO con base en el INEGI. Censo de Población y Vivienda 2010.
Tema: Vivienda				
11. Política Pública: Vivienda digna con servicios.				
11.1. Objetivo: Impulsar un desarrollo habitacional sustentable.	Porcentaje de viviendas con agua entubada	(2015) 87.40%	100%	INEGI Encuesta Intercensal 2015
	Porcentaje de viviendas con electricidad	(2015) 97.30%	100%	INEGI Encuesta Intercensal 2015
	Porcentaje de viviendas con drenaje	(2015) 93.20%	100%	INEGI Encuesta Intercensal 2015
Tema: Deporte y Juventud				
12. Política Pública: Deporte como catalizador del desarrollo				
12.1. Objetivo: Fomentar el deporte ciudadanizando su organización, promoción y rehabilitación de los espacios deportivos.	Porcentaje de la población que practica un deporte o actividad física	No se cuenta con información del indicador	Contar con un valor para el indicador	Informe Anual de Gobierno
Tema: Cultura				
13. Política Pública: La defensa de nuestra cultura				
13.1. Objetivo: Fortalecer las expresiones culturales y artísticas de la Ciudadanía.	Porcentaje de la población que realiza alguna actividad cultural o artística	No se cuenta con información del indicador	Contar con un valor para el indicador	Informe Anual de Gobierno
Tema: Migración				
14. Política Pública: Garantizar el acceso a una vida digna y segura a la población migrante del Municipio				

Plan Municipal de Desarrollo 2019 - 2021

Política pública / Objetivo	Indicador objetivamente verificable	Línea base	Meta 2021	Medios de Verificación
14.1. Objetivo: Impulsar oportunidades de desarrollo económico y social a la población migrante que garanticen la permanencia en su lugar de origen.	Población total que vive en otros países, según sexo (En otros países)	(2010) 217	150	INEGI. Censo de Población y Vivienda 2010. Tabulados del cuestionario básico
Eje 4.- Desarrollo Económico				
Tema: Inversión para el Desarrollo				
15. Política Pública: Fomento a la producción agrícola y comercial.				
15.1. Objetivo: Garantizar a la población que tengan la mayor producción y comercialización por medio del acompañamiento por parte del gobierno municipal y el gobierno del estado	Distribución porcentual de ocupación del Sector Primario	(2015) 63.68%	79.60%	INEGI, Anuario Estadístico y Geográfico de Chiapas
	Superficies incorporada y rehabilitada para el riego agrícola por municipio	(2016) 92 HAS	250 HAS	INEGI, Anuario Estadístico y Geográfico de Chiapas
	Productores beneficiados en la actividad agrícola por municipio	(2016) 1,545	4,500	INEGI, Anuario Estadístico y Geográfico de Chiapas
	Distribución porcentual de ocupación del Sector Comercio	7.21%	18.5%	INEGI, Anuario Estadístico y Geográfico de Chiapas
16. Política Pública: Impulsar el desarrollo local con sustentabilidad				
16.1. Objetivo: Fortalecimiento de las Actividades Económicas en el Sector Productivo	Distribución porcentual de ocupación del Sector Secundario	9.86%	15.81%	INEGI, Anuario Estadístico y Geográfico de Chiapas
	Distribución porcentual de ocupación del Sector Terciario	17.50%	23.12%	INEGI, Anuario Estadístico y Geográfico de Chiapas
	Población Económicamente Activa (PEA)	2015 8,921	10,526	INEGI Encuesta intercensal 2015
	Volumen de la producción de miel	(2016) 139 Ton	273 Ton	INEGI, Anuario Estadístico y Geográfico de Chiapas
Tema: Comunicaciones y transportes				

Plan Municipal de Desarrollo 2019 - 2021

Política pública / Objetivo	Indicador objetivamente verificable	Línea base	Meta 2021	Medios de Verificación
17. Política Pública: Impulso al Desarrollo Integral del municipio a través de las vías de comunicación				
17.1. Objetivo: Facilitar la comunicación terrestre entre localidades, municipios circunvecinos y el resto del mundo, para facilitar el flujo comercial.	Longitud de la red carretera según tipo de camino y superficie de rodamiento (Caminos Rurales)	(2016) 173 Km	350 Km	INEGI, Anuario Estadístico y Geográfico de Chiapas
	Localidades con servicio de telefonía rural por municipio	(2016) 22	120	INEGI, Anuario Estadístico y Geográfico de Chiapas
	Número de Localidades conectadas con banda ancha del programa México Conectado	(2016) 27	206	INEGI, Anuario Estadístico y Geográfico de Chiapas
Eje 5.- Desarrollo Ambiental				
Tema: Ordenamiento Territorial y Ecológico				
18. Política Pública: Ordenamiento Territorial para un Desarrollo Sustentable				
18.1. Objetivo: Contribuir a dar certeza jurídica a la tenencia de la tierra.	Superficie total de las Unidades de Producción según régimen de Tenencia de la tierra (Ejidal).	(2007) 34,023.75 Has	49,127.31	INEGI Censo Agropecuario 2007
Tema: Desarrollo Ambiental				
19. Política Pública: Cuidado del Medio Ambiente.				
19.1. Objetivo: Disminuir la deforestación y afectaciones a nuestro entorno natural.	Superficie beneficiada por obras de conservación y restauración de suelos forestales	(2016) 187 Has	350 Has	INEGI, Anuario Estadístico y Geográfico de Chiapas
19.2. Objetivo: Fomentar en los habitantes el cuidado y el respeto por la conservación del medio ambiente, así como disminuir la contaminación del medio ambiente.	Superficie afectada por Incendios forestales	(2016) 291 Has	0	INEGI, Anuario Estadístico y Geográfico de Chiapas

Plan Municipal de Desarrollo 2019 - 2021

Política pública / Objetivo	Indicador objetivamente verificable	Línea base	Meta 2021	Medios de Verificación
19.3. Objetivo: Disminuir la contaminación del aire, el suelo y el agua, por el uso irracional de los recursos naturales renovables y no renovables.	Cantidad promedio diaria de residuos sólidos urbanos recolectados	(2016) 5,000 kg	2,000 kg	INEGI Censo Nacional de Gobiernos Municipales y Delegacionales. Modulo ambiental de residuos sólidos urbanos.
19.4. Objetivo: Disminuir los efectos adversos del Cambio Climático.	Inventario Municipal de Emisiones de Gases y Compuestos de Efecto Invernadero	(2015) 5,428 ton/año	2,500 ton/año	INECC. Instituto Nacional de Ecología y Cambio Climático

Nota Metodológica:

Para la elaboración de los presentes indicadores, se retomó lo establecido por el artículo 34 de los **“Lineamientos Generales para la Elaboración del Plan Estatal de Desarrollo y de los Programas Institucionales, Sectoriales, Especiales y Regionales”**, que especifica que se cuenta con la estructura y fórmula para medir el desempeño de los Fondos III y IV del Ramo 33, así como con los Indicadores de desempeño del programa Agenda para el Desarrollo Municipal, derivados de los Objetivos de Desarrollo Sostenibles (ODS). Cabe aclarar que en ciertos temas, por no existir Indicadores Objetivamente Verificables a nivel Municipal, se elaboran y/o adecúan de acuerdo a las diferentes herramientas con los que cuenta el Municipio, tales como el Informe de Gobierno Municipal, Cuenta Pública Anual y la información derivada del Sistema Integral de Administración Hacendaria Municipal (SIAHM).

Indicadores de desempeño de los Fondos de Aportaciones Federales del Ramo 33

Fondo	Nombre del Indicador	Tipo de indicador	Periodicidad	Medios de Verificación
FISM	Porcentaje de la población en pobreza extrema	Estratégico	Bienal	Informe de Pobreza CONEVAL
	Porcentaje de población que presenta carencia por acceso a servicios básicos de la vivienda	Estratégico	Bienal	Informe de Pobreza CONEVAL
	Porcentaje de proyectos de calidad y espacios de vivienda respecto del total de proyectos financiados con recursos del FISMD	Gestión	Semestral	Informe de Pobreza CONEVAL
	Porcentaje de recursos destinados al financiamiento de proyectos de calidad y espacios de la vivienda respecto del total de recursos FISMD	Gestión	Semestral	Informe de Pobreza CONEVAL
	Porcentaje de recursos destinados al financiamiento de proyectos de infraestructura de salud respecto del total de	Gestión	Semestral	Matriz de Inversión para el Desarrollo (MIDS) / Sistema Integral de Administración

Plan Municipal de Desarrollo 2019 - 2021

Fondo	Nombre del Indicador	Tipo de indicador	Periodicidad	Medios de Verificación
	recursos FISMDF			Municipal (SIAHM)
	Porcentaje de recursos destinados al financiamiento de proyectos de infraestructura educativa respecto del total de recursos FISMDF	Gestión	Semestral	Matriz de Inversión para el Desarrollo (MIDS) / Sistema Integral de Administración Municipal (SIAHM)
	Porcentaje de recursos destinados al financiamiento de proyectos de infraestructura de alimentación respecto del total de recursos FISMDF	Gestión	Semestral	Matriz de Inversión para el Desarrollo (MIDS) / Sistema Integral de Administración Municipal (SIAHM)
	Porcentaje de recursos destinados al financiamiento de otros proyectos respecto del total de recursos FISMDF	Gestión	Semestral	Matriz de Inversión para el Desarrollo (MIDS) / Sistema Integral de Administración Municipal (SIAHM)
	Porcentaje de municipios capacitados sobre el FAIS respecto del total de municipios del país	Gestión	Trimestral	INEGI. La información debe solicitarse al contacto del indicador.
FAFM	Índice de Aplicación Prioritaria de Recursos	Estratégico	Anual	Cuenta Publica Anual
	Índice de Dependencia Financiera	Estratégico	Semestral	Informe de Avance de Gestión Financiera
	Porcentaje de avance en las metas	Estratégico	Trimestral	Avance Mensual de Cuenta Pública
	Índice en el Ejercicio de Recursos	Gestión	Trimestral	Avance Mensual de Cuenta Pública

Objetivos de Desarrollo Sostenible

Lista de Indicadores clasificados por objetivo y metas aplicables al Ámbito Municipal

2. Poner fin al hambre, lograr la seguridad alimentaria y la mejora de la nutrición y promover la agricultura sostenible
Meta 2.1. De aquí a 2030, poner fin al hambre y asegurar el acceso de todas las personas, en particular los pobres y las personas en situaciones de vulnerabilidad, incluidos los niños menores de 1 año, a una alimentación sana, nutritiva y suficiente durante todo el año
2.1.2. Proporción de la población con inseguridad alimentaria moderada o severa (carencia por acceso a la alimentación) - G - EM
4. Garantizar una educación inclusiva y equitativa de calidad y promover oportunidades de aprendizaje permanente para todos

Plan Municipal de Desarrollo 2019 - 2021

Meta 4.1 De aquí a 2030, asegurar que todas las niñas y todos los niños terminen la enseñanza primaria y secundaria, que ha de ser gratuita, equitativa y de calidad y producir resultados de aprendizaje pertinentes y efectivos
4.1.2 Tasa neta de matriculación en la enseñanza primaria (6 a 11 años de edad) - N - EM
4.1.3 Tasa neta de matriculación en secundaria (12 a 14 años de edad) - N - EM
4.1.4 Eficiencia terminal en la enseñanza primaria - N - EM
4.1.5 Eficiencia terminal en secundaria - N - EM
4.1.6 Tasa de absorción de los egresados de primaria - N - EM
Meta 4.2 De aquí a 2030, asegurar que todas las niñas y todos los niños tengan acceso a servicios de atención y desarrollo en la primera infancia y educación preescolar de calidad, a fin de que estén preparados para la enseñanza primaria
4.2.3 Tasa neta de matriculación en educación preescolar (3 a 5 años de edad) - N - EM
9. Construir infraestructuras resilientes, promover la industrialización inclusiva y sostenible y fomentar la innovación
Meta 9.1. Desarrollar infraestructuras fiables, sostenibles, resilientes y de calidad, incluidas infraestructuras regionales y transfronterizas, para apoyar el desarrollo económico y el bienestar humano, haciendo especial hincapié en el acceso asequible y equitativo para todos
9.1.3 Proporción de personas que habitan áreas rurales cuyo perímetro se encuentra a menos de 2 km de una carretera transitable todo el año - N - EM
11. Lograr que las ciudades y los asentamientos humanos sean inclusivos, seguros, resilientes y sostenibles
Meta 11.1 De aquí a 2030, asegurar el acceso de todas las personas a viviendas y servicios básicos adecuados, seguros y asequibles y mejorar los barrios marginales
11.1.3 Proporción de la población urbana que habita en viviendas precarias - N - EM

EM: Desglose por entidad federativa y municipio

8. Priorización de Obras Administración Municipal 2018-2021

COMITÉ DE PLANEACIÓN PARA EL DESARROLLO MUNICIPAL COPLADEM

Fecha: 15/Enero/2019

En la ciudad de **Chicomuselo**, Chiapas; siendo las 12:00 horas del día **15** del mes de **Enero** del año 2019; reunidos en la **Presidencia Municipal**, estando presentes la **C. Chary Yanet Ríos Ordoñez**, Presidente Municipal de: **Chicomuselo, Chiapas** y Presidente del Comité de Planeación para el Desarrollo Municipal (COPLADEM); el **C. Genaro Pérez Gómez**, Primer Regidor, Coordinador y Secretario Técnico del Comité de Planeación para el Desarrollo Municipal (COPLADEM); el **C. C. Cristina Gálvez Morales**, Síndico Municipal y Coordinador de la Contraloría Social Municipal; el **C. . Isabel Recinos Triguero**, Director de Planeación Municipal y Coordinador de la Comisión Técnica para el Desarrollo Sustentable; el **C Lic. Gudiel Morales Pérez**, Director de Obras Públicas Municipales y Coordinador de la Subcomisión Municipal para el Desarrollo Urbano, el **C. Ing. Jorge Martin Sepúlveda Morales**, (A designación del C. Presidente Municipal), y Coordinador de la Subcomisión Municipal para el Desarrollo Rural Sustentable, El **C. Mario Jesús Verdugo Pérez** representante de los Comités Comunitarios o las formas de organización ciudadana que el ayuntamiento determine, que al final se citan, para llevar a cabo la priorización de proyectos y acciones municipales de acuerdo a los procesos de planeación establecidos en la Ley de Planeación para el Estado de Chiapas y su Reglamento, así como en el lineamiento para la integración del Comité de Planeación para el Desarrollo Municipal (COPLADEM), y demás ordenamientos aplicables en la materia.

Una vez concluido con las etapas de identificación, selección, y priorización de las propuestas de inversión para el desarrollo del municipio de **Chicomuselo**, Chiapas; se explica a la Asamblea el curso administrativo y de gestión de los apartados conformados de la presente Acta de Priorización de Obras, que posibilitará su posterior ejecución, quedando establecido los siguientes:

Acuerdos de la Asamblea:

Primero: Los proyectos y acciones derivadas del proceso de planeación participativa, con enfoque territorial y estratégico en el Comité de Planeación para el Desarrollo Municipal (COPLADEM), clasificadas de Prioridad Directa: Objetivos de Desarrollo Sostenibles (ODS), por acuerdo de la Asamblea son las siguientes:

PRIORIDAD DIRECTAS, Objetivos de Desarrollo Sostenibles y de la Cruzada Nacional Contra el Hambre (AYS: Agua y Saneamiento, ED: Educación, OP: Otros Proyectos, SAL: Salud, URB: Urbanización y VIV: Vivienda).

No.	Clave de Priorización	Proyecto o Acción	Barrio o Localidad	Beneficiarios		No. de ODS
				Mujeres	Hombres	
1	300042AYS001	CONSTRUCCIÓN DE DREN PLUVIAL	EJIDO PABLO L. SIDAR	1693	1684	6
2	300006AYS002	CONSTRUCCIÓN DE POZO PROFUNDO 1RA ETAPA	EJIDO 1RO. DE ENERO	29	33	6
3	300103AYS003	CONSTRUCCIÓN DE POZO PROFUNDO	ALFONZO CORONA DEL ROSAL	264	246	6
4	300339AYS004	CONSTRUCCIÓN DE LÍNEA Y RED DEL SISTEMA DE AGUA POTABLE	NUEVO PORTAL	51	53	6
5	300247AYS005	CONSTRUCCIÓN DE SISTEMA DE AGUA POTABLE 2ª. ETAPA	BARRIO LOS ARROYOS	106	89	6
6	300038AYS006	REHABILITACIÓN DEL SISTEMA DE AGUA POTABLE 1RA. ETAPA	NUEVA MORELIA	331	334	6
7	300102AYS007	CONSTRUCCIÓN DE SISTEMA DE AGUA POTABLE	EJIDO FRANCISCO I. MADERO	99	103	6
8	300054AYS008	REHABILITACIÓN DE AGUA POTABLE	EJIDO PIEDRA LABRADA	554	561	6
9	300038AYS009	CONSTRUCCIÓN DE SISTEMA DE AGUA POTABLE	EJIDO LAS BRISAS (ANTES NUEVA MORELIA)	301	306	6
10	300089AYS009	CONSTRUCCIÓN DE POZO PROFUNDO	EJIDO FLORES MAGÓN	183	148	6
11	300001AYS010	AGUA POTABLE	BARRIO SAMUEL RUIZ	115	112	6
12	300028AYS011	AGUA POTABLE	BARRIO EL LIMONAR (EJIDO UNIÓN BUENA VUSTA)	99	119	6

Plan Municipal de Desarrollo 2019 - 2021

13	300001AYS012	AGUA POTABLE	BARRIO SAMUEL RUIZ	14	25	6
17	300094SAL012	AMPLIACIÓN DE DISPENSARIO MEDICO	UNIÓN BUEN VISTA	870	890	3
18	300037SA013	CONSTRUCCIÓN DE SALÓN /SALA DE USOS MÚLTIPLES PARA PLATICAS DE LAS FAMILIAS IMSS- PROSPERA	NUEVA AMÉRICA	530	527	3
19	300102Sal014	CONSTRUCCIÓN DE CASA DE SALUD	EJIDO FRANCISCO I. MADERO	99	103	3
26	300031VIV015	AMPLIACIÓN DE LA LÍNEA DE CONDUCCIÓN DE ENERGÍA ELÉCTRICA	EJIDO MIGUEL ALEMÁN	322	331	1
28	300301VIV016	AMPLIACIÓN DE LA RED DE ENERGÍA ELÉCTRICA LOMA BONITA	LOMA BONITA	42	54	1
29	300001VIV017	CONSTRUCCIÓN DE 154 PISOS FIRMES	OBERTURA (CHICOMUSELO) VARIAS LOCALIDADES	277	339	1
30	300027VIV018	AMPLIACIÓN DE RED DE DISTRIBUCIÓN DE ENERGÍA ELÉCTRICA	EJIDO LÁZARO CÁRDENAS	734	719	1
31	300001VIV019	CONSTRUCCIÓN DE 195 TECHOS FIRMES	CHICOMUSELO (VARIAS LOCALIDADES	374	406	1
32	300130VIV020	AMPLIACIÓN DE RED DE DISTRIBUCIÓN DE ENERGÍA ELÉCTRICA NUEVA REFORMA	EJIDO NUEVA REFORMA	179	165	1
33	300098VIV021	AMPLIACIÓN DE LA RED DE DISTRIBUCIÓN DE ENERGÍA ELÉCTRICA 1RA ETAPA	BARRIO LA ZACUALPA	292	292	1
34	300001VIV022	CONSTRUCCIÓN DE TECHO FIRME	BARRIO CRUZ GRANDE	81	87	1
35	300123VIV023	AMPLIACIÓN DE LA RED DE ENERGÍA ELÉCTRICA	BARRIO CHASCHAHUAL	47	51	1
36	300001VIV024	CONSTRUCCIÓN 78 DE MUROS FIRMES	CHICOMUSELO (COBERTURA MUNICIPAL	122	122	1
37	300001VIV025	CONSTRUCCIÓN 125 DE TECHOS FIRME	CHICOMUSELO (COBERTURA MUNICIPAL	199	173	1

38	300001VIV026	CONSTRUCCIÓN DE TECHO FIRME	CHICOMUSELO (VARIAS LOCALIDADES)	94	83	1
39	300001VIV027	CONSTRUCCIÓN DE 111 MUROS FIRME	CHICOMUSELO (VARIAS LOCALIDADES)	176	157	1
40	300001VIV028	CONSTRUCCIÓN DE 110 MURO FIRME	CHICOMUSELO (VARIAS LOCALIDADES)	175	155	1
41	300001VIV029	CONSTRUCCIÓN DE TECHO 179 FIRME	CHICOMUSELO (VARIAS LOCALIDADES)	285	252	1
42	300001VIV030	CONSTRUCCIÓN DE TECHO 177 FIRME	CHICOMUSELO (VARIAS LOCALIDADES)	281	250	1
43	300001VIV031	CONSTRUCCIÓN DE 99 MUROS FIRME	CHICOMUSELO (VARIAS LOCALIDADES)	157	140	1
44	300001VIV032	CONSTRUCCIÓN DE 109 MUROS FIRME	CHICOMUSELO (VARIAS LOCALIDADES)	173	154	1
45	300094VIV033	AMPLIACIÓN DE ENERGÍA ELÉCTRICA	EJIDO UNIÓN BUENA VISTA	791	809	1

Segundo: La obras y acciones derivadas del proceso de planeación participativa, con enfoque territorial y estratégico en el COPLADEM Clasificadas de Prioridad Complementaria, por acuerdo de la Asamblea son las siguientes:

PRIORIDAD COMPLEMENTARIA (ED: Educación, OP: Otros, URB: Urbanización Gastos Indirectos, PRODIM)

No.	Clave de Priorización	Proyecto o Acción	Barrio o Localidad	Beneficiarios	
				Mujeres	Hombres
181	300008EDC034	CONSTRUCCIÓN DE 02 AULAS RC EN ESC. TELEBACHILLERATO No. 119 119 MANUEL DE LA PEÑA CLAVE: 07ETVH0117U	EJIDO 20 DE NOVIEMBRE	23	25
182	300076EDC035	CONSTRUCCIÓN DE TECHADO EN LA ESC. PRIMARIA FRANCISCO GONZÁLEZ BOCANEGRA CON CALVE 07DPR3706Y	BARRIO SAN JUAN	87	83
183	300127EDC036	CONSTRUCCIÓN DE DOS AULAS CON ESTRUCTURA RC, SANITARIO RURAL Y OBRA EXTERIOR EN ESCUELA TELESECUNDARIA "FRANCISCO VILLA" CON CLAVE No. 07ETV1500Q	LA LUCHA	179	165
184	300016EDC037	CONSTRUCCIÓN DE TECHADO PARA CANCHA DE USOS MÚLTIPLES EN ESCUELA PRIMARIA	CUATRO CAMINOS	153	141

Plan Municipal de Desarrollo 2019 - 2021

		FEDERALIZADA " GUILLERMO PRIETO" CON CLAVE No. 07DPR2342Z			
185	300049EDC038	CONSTRUCCIÓN DE TECHADO PARA CANCHA DE ASUS MÚLTIPLES EN ESCUELA PRIMARIA FEDERALIZADA "IGNACIO MANUEL ALTAMIRANO" CLAVE:07DPR4387J	LA PIEDAD EJIDO BUENA VISTA	155	155
186	300025EDC039	CONSTRUCCIÓN DE TECHADO EN ÁREAS DE IMPARTICIÓN DE EDUCACIÓN FÍSICA EN LA ESCUELA PRIMARIA "JUAN ALDAMA" CON CALVE 07DPR0060E	RANCHERÍA JOLENTON	57	45
	300288EDC040	CONSTRUCCIÓN DE DOS AULAS RC EN ESC. PRIMARIA EMILIANO ZAPATA SALAZAR CLAVE: 07DPR4916J	LOCALIDAD NUEVO SINAI	78	72
	300102EDC041	CONSTRUCCIÓN DE CANCHA DE BÀSQUET BOL CON DOMO PARA ESCUELA PRIMARIA FEDERAL "GUADALUPE VICTORIA"	EJIDO FRANCISCO I. MADERO	99	103
	300339EDC042	CONSTRUCCIÓN DE ESCUELA PARA EDUCACIÓN PRIMARIA	EJIDO NUEVO PORTAL	45	46
	300037EDC043	CONSTRUCCIÓN DE AULAS COBACH	EJIDO NUEVA AMÉRICA	517	540
189	300001URB044	BACHEO DE CALLES CON CONCRETO HIDRÁULICO	CHICOMUSELO "CABECERA MUNICIPAL"	15934	15581
190	300019URB045	REVESTIMIENTO DE CAMINO	EJIDO LAS FLORES	246	251
191	300240URB046	REVESTIMIENTO DE CAMINO	VADO ANCHO	46	54
192	300042URB047	CONSTRUCCIÓN DE PUENTE VEHICULAR DE 9.00 MTS DE ANCHO	PABLO L. SIDAR	1693	1684
193	300008URB048	REVESTIMIENTO DE CAMINO	20 DE NOVIEMBRE	284	292.6
194	300104URB049	PAVIMENTACIÓN DE 1,437.00 M2 DE CALLE CON CONCRETO HIDRÁULICO	EJIDO GRECIA	395	439
195	300104URB050	REVESTIMIENTO DE CAMINO EN TRAMOS AISLADOS	EJIDO GRECIA	395	439
196	300094URB051	MANTENIMIENTO DE CAMINO	EJIDO LA UNIÓN	870	890
197	300258URB052	REVESTIMIENTO DE CAMINO	BUENA VISTA 1	83	92
198	300101URB053	CONSTRUCCIÓN DE COMEDOR COMUNITARIO	COLONIA BENITO JUÁREZ	251	276
199	300004URB054	REVESTIMIENTO DE CAMINO	NUEVA GRECIA (SAN ANTOLIN)	35	39

Plan Municipal de Desarrollo 2019 - 2021

200	300031URB055	REVESTIMIENTO DE CAMINO EN TRAMOS AISLADOS TRAMO ZAPOTE VENTANAS -A EJIDO MIGUEL ALEMÁN DEL 0+000 AL 7+400	EJIDO MIGUEL ALEMÁN	271	331
201	300088URB056	REVESTIMIENTO DE CAMINO ENTRONQUE MONTE SINAÍ 0+000 A RANCHERÍA SANTO DOMINGO	RANCHERÍA SANTO DOMINGO	28	32
202	300075URB057	PAVIMENTACIÓN DE CALLES CON CONCRETO HIDRÁULICO	COLONIA MONTE SINAÍ	293	311
203	300098URB058	CONSTRUCCIÓN DE MURO DE CONTENCIÓN	LA ZACUALPA	292	292
204	300054URB059	PAVIMENTACIÓN DE CALLE CON CONCRETO HIDRÁULICO	EJIDO PIEDRA LABRADA	609	617
205	300094URB060	PAVIMENTACIÓN DE CALLES CON CONCRETO HIDRÁULICO	EJIDO UNIÓN BUENA VISTA	870	890
206	300057URB061	PAVIMENTACIÓN DE CALLES CON CONCRETO HIDRÁULICO	BARRIO POTRERILLO	182	170
207	300001URB062	REHABILITACIÓN DE ALUMBRADO PUBLICO	CHICOMUSELO (COBERTURA MUNICIPAL)	15934	15581
208	300001URB063	REHABILITACIÓN DE ALUMBRADO PUBLICO	CHICOMUSELO (COBERTURA MUNICIPAL)	15934	15581
209	300219URB064	CANCHA PUBLICA CON DOMO	EJIDO SAN AGUSTÍN	75	92
210	300339URB065	CONSTRUCCIÓN DE UNA COMISARIA EJIDAL	EJIDO NUEVO PORTAL	45	46
211	300339URB066	CONSTRUCCIÓN DE UN DOMO PARA EVENTOS SOCIALES	EJIDO NUEVO PORTAL	45	46
212	300054URB067	1.5 KM DE PAVIMENTACIÓN DE CALLES	EJIDO PIEDRA LABRADA	554	561
213	300104URB068	CAMINO SACA COSECHA	EJIDO GALICIA	359	399
214	300104URB069	PAVIMENTACIÓN DE CAMINO PRINCIPAL AL EJIDO	EJIDO GALICIA	359	399
215	300104URB70	CONSTRUCCIÓN DE AGENCIA MUNICIPAL	EJIDO GALICIA	359	399
216	300130URB071	PAVIMENTACIÓN HIDRÁULICO DE MIL METROS DE CALLES PRINCIPALES	EJIDO NUEVA REFORMA	99	113
217	300094URB072	CONSTRUCCIÓN DE PUENTE VEHICULAR DEL RIO SABINA AL ÁNGEL ALBINO CORZO	EJIDO UNIÓN BUENA VISTA	791	809
218	300094URB073	PAVIMENTACIÓN DE CALLES	EJIDO UNIÓN BUENA VISTA	791	809
219	300037URB074	CAMINO SACA COSECHA	EJIDO NUEVA AMÉRICA	517	540

220	300004URB075	REVESTIMIENTO DE CARRETERA	NUEVA GRECIA	35	32
221	300004URB076	4KM DE CAMINO SACA COSECHA	NUEVA GRECIA	35	32
222	300113URB077	PAVIMENTACIÓN DE 125 MTS DE CALLES	BARRIO COFRE ALTO	57	57
	300				

Tercero: Los proyectos de obras y acciones con visión estratégica e integral para el desarrollo del municipio y de la región; y que son susceptibles por su naturaleza (intermunicipales, regionales, etc), costo o capacidad técnica del H. Ayuntamiento, y de la participación convenida con otros municipios y otras fuentes de financiamiento, siendo éstas clasificadas como proyectos estratégicos, se ordenan por acuerdo de la asamblea de la forma siguiente:

“PROYECTOS ESTRATÉGICOS Y/O ESPECIALES”

No.	Clave de Priorización	Obra o Acción	Barrio o Localidad	Beneficiarios		No. de ODS
				Mujeres	Hombres	
252	S/C	CONSTRUCCIÓN DE SALÓN	EJIDO VILLA NUEVA	53	52	
253	S/C	CONSTRUCCIÓN DE COMISARIA	EJIDO SAN ANTONIO EL OCOTAL	158	163	
254	S/C	DOMO DE CANCHA PUBLICA	EJIDO SAN ANTONIO EL OCOTAL	158	163	
255	S/C	PAVIMENTACIÓN DE CALLES	EJIDO SAN ANTONIO EL OCOTAL	158	163	
256	S/C	CONSTRUCCIÓN DE SALÓN DE USOS MÚLTIPLES	EJIDO PRIMERO DE ENERO	26	30	
257	S/C	CONSTRUCCIÓN DE PARQUE CENTRAL	EJIDO JOSEFA ORTIZ DE DOMÍNGUEZ	179	187	
258	S/C	CONSTRUCCIÓN DE DOMO CON VESTIDORES Y BAÑOS	EJIDO JOSEFA ORTIZ DE DOMÍNGUEZ	179	187	
259	S/C	CONSTRUCCIÓN DE COMISARIA EJIDAL	EJIDO LAS BRISAS (ANTES NUEVA MORELIA)	301	306	
260	S/C	DOMO PARA CHANCHA PUBLICA	RANCHERÍA SANTA ELENA	15	17	
261	S/C	CONSTRUCCIÓN DE AGENCIA	RANCHERÍA SANTA ELENA	15	17	

La relación de Proyectos Estratégicos anterior, podrá considerar proyectos priorizados como de: Prioridad Directa: Objetivos de Desarrollo Sostenibles (ODS) y Prioridad Complementaria; es decir, las listas consideradas en los acuerdos: Primero o Segundo, no es excluyente a la Lista de Proyectos considerados Estratégicos

Cuarto.- Se sugiere incluir en el listado aquellos proyectos o acciones en proceso, que por cualquier causa o razón hayan quedado sin concluir al finalizar la administración inmediata anterior.

Leída que fue la presente acta de priorización y enterados los participantes de su contenido y alcance, fue firmada para constancia y validez, en la población de Berriozábal, Chiapas, el día 15 del mes de Abril del año Dos Mil Diecinueve.

Rúbricas:

C. Chary Yanet Ríos Ordoñez, Presidente Municipal Constitucional y Presidente del Comité de Planeación para el Desarrollo Municipal (COPLADEM).- C. Cristina Gálvez Morales, Primer Regidor, Coordinador y Secretario Técnico del Comité de Planeación para el Desarrollo Municipal (COPLADEM).- C. Isabel Recinos Triguero, Síndico Municipal y Coordinador de la Contraloría Social Municipal.- C. Lic. Gudiel Morales Pérez, Director de Planeación Municipal y Coordinador Técnico para el Desarrollo Sustentable .- C. Ing. Jorge Martin Sepúlveda Morales, Director de Obras Públicas Municipales y Coordinador de la Subcomisión Municipal para el Desarrollo Urbano.- C. Mario Jesús Verdugo Pérez, (Director de Fomento Agropecuario) y Coordinador de la Subcomisión Municipal para el Desarrollo Rural Sustentable.

X. Bibliografía

- ☞ **Constitución Política del Estado de Chiapas.** Congreso del Estado de Chiapas. Gobierno Constitucional del Estado de Chiapas. Tuxtla Gutiérrez, Chiapas, 2019.
- ☞ **Ley de Desarrollo Constitucional en Materia de Gobierno y Administración Municipal del Estado de Chiapas.** Periódico Oficial. 2018.
- ☞ **Ley de Planeación para el Estado de Chiapas.** Periódico Oficial. Chiapas. 2019
- ☞ **Gobierno de la Republica Mexicana.** Plan Nacional de Desarrollo 2019-2024. Ciudad de México, 2019.
- ☞ **Gobierno Constitucional del Estado Libre y Soberano de Chiapas.** Plan Estatal de Desarrollo Chiapas 2019-2024. Palacio de Gobierno. Tuxtla Gutiérrez, Chiapas, 2019.
- ☞ **INAFED.** Instituto Nacional para el Federalismo y el Desarrollo Municipal. Sistema Nacional de Información Municipal (SNIM).
- ☞ **CONEVAL.** Consejo Nacional para la Evaluación de la Política de Desarrollo Social. Medición de la Pobreza 2008-2016.
- ☞ **Comité Estatal de Información Estadística y Geográfica de Chiapas.** Información para la Planeación Municipal. 2019.
- ☞ **Programa de las Naciones Unidas.** Objetivos de Desarrollo Sostenible (ODS). México 2019.
- ☞ **Agenda 2030.** Sistema de Información de los Objetivos de Desarrollo Sostenible (SIODS). 2019.
- ☞ **La guía de los Derechos Humanos a los ODS.** Instituto Danés de Derechos Humanos. Objetivos, Metas e Indicadores.
- ☞ **CONAPO.** La Población de los Municipios de México 1950 - 1990. Ed. UNO Servicios Gráficos, México, Nov., 1994.
- ☞ **CONAPO.** La población de México en el nuevo siglo. Distrito Federal, México, 2001.
- ☞ **INEGI.** México en Cifras. Información Estadística actualizada a 2019.
- ☞ **INEGI.** Instituto Nacional de Estadística y Geografía. Encuesta Intercensal 2015, Principales resultados Chiapas.

- ☞ INEGI. Estadísticas Históricas de México, Tomo I. INEGI. INEGI-Gobierno del Estado de Chiapas. Anuario Estadístico de Chiapas, edición 2017.
- ☞ INEGI. XII Censo General de Población y Vivienda 2010. Estados Unidos Mexicanos. Tabulados Básicos.
- ☞ **CONACULTA.** Panorama de la Cultura en Chiapas. Edición 2000. Tuxtla Gutiérrez, Chiapas.
- ☞ **Chiapas presente y futuro. 1998.** Publicaciones García Lourdes. Cuernavaca Morelos.
- ☞ H. Congreso del Estado. Unidad de Ediciones Legislativas. 465 años del Escudo de Chiapas. Tuxtla Gutiérrez, Chiapas, Octubre de 2000.
- ☞ José Luis Castro A. Historia de la Constitución Política del Estado de Chiapas, 1825-1995. Tuxtla Gutiérrez, Chiapas.
- ☞ Viqueira, J. Pedro y Mario H. Ruz (editores) Chiapas y sus regiones, Chiapas los rumbos de otra historia, México, Universidad Nacional Autónoma de México (**UNAM**), Centro de Investigaciones y Estudios Superiores en Antropología Social (CIESAS) y Universidad de Guerrero, 2002.
- ☞ **Pueblos de América.** Historia de Chicomuselo. 2019

**PLAN
MUNICIPAL DE
DESARROLLO**
2019 - 2021

CHICOMUSELO



CHIAPAS
de Corazón