

**H. XVIII AYUNTAMIENTO DE LA PAZ
TESORERÍA MUNICIPAL
DIRECCIÓN DE COMERCIO MUNICIPAL**

"2024, AÑO DEL CINCUENTENARIO DE LA CONVERSIÓN DE TERRITORIO FEDERAL
A ESTADO LIBRE Y SOBERANO DE BAJA CALIFORNIA SUR."
"2024, AÑO DEL 75 ANIVERSARIO DE LA PUBLICACIÓN DEL ACUERDO DE

La Paz, Baja California Sur, a 21 de octubre de 2024.

Oficio Número: DCM/148/2024.

ASUNTO: Contestación de la solicitud de información

Folio: 030077624000480

**C. PATO DONALD
P R E S E N T E.-**

En referencia a su solicitud de acceso a la información con folio 030077624000480, tramitada ante la Plataforma Nacional de Transparencia, en fecha 12 de octubre de 2024, por medio de la cual solicita la información siguiente:

- 1./ Número exacto de yonkes registros: solicito información detallada sobre cuántos yonkes están dados de alta ante el municipio y el estado. Por favor, provea un listado con nombres, ubicaciones o unidades y fechas de registro de cada establecimiento.
- 2./ censo de chatarra. Solicito un reporte o censo actualizado que detalle el volumen total de chatarra manejada por los yonkes en la paz. Indique la cantidad en toneladas o unidades, desglosada por tipo de residuo (vehículos completos, partes, metales, etc.)
- 3./ Zonificación industrial: ¿esta considerado el camino a los planes como zona industrial según el plan de desarrollo urbano (PDU)? Proporcione el documento oficial que indique el uso de suelo, así como la superficie exacta asignada a este tipo de actividad en dicha área.
- 4./ Permisos cercanos a arroyos: solicito un informe de cuántos yonkes se encuentran ubicados cerca de escurrimientos pluviales o arroyos, incluyendo la distancia exacta de cada establecimiento respecto a dichos cuerpos de agua. Indique además si existen permisos específicos para su operación en esas ubicaciones y qué normativas ambientales aplican.
- 5./ Normativa de manejo de chatarra: solicito se desglose detallado de los controles y normativas vigentes que regulan la chatarra manejada en los yonkes, incluyendo cantidades permitidas, métodos de disposición final, y sanciones por incumplimiento, ¿existe un límite cuantitativo sobre la chatarra almacenada? Proporcione cifras sobre los volúmenes controlados.
- 6./ Vehículos en corralones: ¿cuántos vehículos yonqueados existen actualmente en los corralones de tránsito municipal? Solicito datos desplegados por año de ingreso, tipo de vehículo, y el destino que se les ha dado a los que no pudieron ser subastados.
- 7./ Impacto ambiental: solicito datos duros sobre el impacto ambiental que generan los yonkes, especialmente en cuanto a derrames de aceites u otros contaminantes. Proporcione estudios, informes, técnicos o cualquier dato local que cuantifique la afectación ambiental (por ejemplo: en litros de aceites derramados, niveles de contaminación de suelo, agua, etc.)
- 8./ Normativas adicionales: solicito información sobre la cantidad y el tipo de normativas adicionales que se han implementado o propuesto para regular los yonkes de la paz, ¿cuántas normativas están activas actualmente y cuáles son las sanciones por su incumplimiento?
- 9./ Vehículos regularizados: solicito datos precisos sobre cuántos vehículos están circulando actualmente en la paz, cuántos han sido regularizados en los últimos 5 años, los montos exactos obtenidos por este proceso en cada municipio de Baja California Sur, y en qué rubros específicos han sido aplicados estos recursos (por ejemplo, pavimentación de calles, construcción de infraestructura, etc.)
- 10./ Comparativo con otras entidades: para realizar una comparación con otras localidades, solicito datos sobre como se regulan los yonkes en otros municipios de Baja California Sur, o estados similares, con énfasis en normativas, volumen en chatarra permitida, sanciones por violaciones ambientales, y estudios sobre el impacto ecológico en esos lugares.

H. XVIII AYUNTAMIENTO DE LA PAZ
TESORERÍA MUNICIPAL
DIRECCIÓN DE COMERCIO MUNICIPAL

"2024, AÑO DEL CINCUENTENARIO DE LA CONVERSIÓN DE TERRITORIO FEDERAL
A ESTADO LIBRE Y SOBERANO DE BAJA CALIFORNIA SUR."
"2024, AÑO DEL 75 ANIVERSARIO DE LA PUBLICACIÓN DEL ACUERDO DE

Por cuanto hace a lo solicitado en el punto **2**, me permito hacer de su conocimiento que después de una búsqueda exhaustiva y razonada de la información solicitada en el sistema de comercio, existen 4 registros sobre yonkes y/o desmanteladoras.

| NOMBRE | REGISTRO | UBICACIÓN |
|---------------|---------------------------|--|
| YONKE LA PAZ | 2024-05-31, 05:35:00 p.m. | CARRETERA TRANSPENINSULAR CD CONSTITUCION - LA PAZ, EJIDO CHAMETLA |
| YONKE EL BEBO | 2024-02-07, 03:56:20 p.m. | CARRETERA LA PAZ LOS PLANES KM 3.306 |
| SIERRA YONKE | 2024-01-19, 10:49:14 a.m. | CARRETERA A LOS PLANES KM 4 LOS BLEDALES |
| JUAN YONKE | 2024-01-19, 08:38:46 a.m. | CARRETERA A LOS PLANES KM 4 |

Al respecto de lo solicitado, en el punto **1, 3, 4, 5, 6, 7, 8, 9 y 10** de su solicitud, en relación a ello me permito informar que en análisis de la información solicitada se advierte que la misma no forma parte de las facultades de esta Dependencia a mi cargo, toda vez que no se encuentra dentro del ámbito de las atribuciones que me fueron conferidas, de conformidad con lo establecido en el artículo **63** del Reglamento de la Administración Pública Municipal del Ayuntamiento de La Paz, Baja California Sur; en consecuencia, es información que no fue generada, obtenida, adquirida, transformada o posesión; motivo por el cual me encuentro en la imposibilidad legal de poner de su conocimiento la información solicitada, de conformidad con lo dispuesto en los artículos **9**, y así como **15 y 139** de la Ley de Transparencia y Acceso a la Información Pública del Estado de Baja California Sur, interpretados a contrario sensu.

Sin otro particular, aprovecho la ocasión para enviarle un cordial saludo.



TESORERÍA MUNICIPAL
DIRECCIÓN DE COMERCIO

ATENTAMENTE

M D. ROSA VIRIDIANA ÁNGEL COTA
DIRECTORA DE COMERCIO
DEL H. XVIII AYUNTAMIENTO DE LA PAZ.

C.c.p.- Archivo/Minutario.
JPCR/givl

Oficio No. DMA/016/2024
La Paz, B.C.S. a 11 de octubre de 2024

PATO DONALD
P R E S E N T E

La Suscrita Ing. Guadalupe Lizette Rizo Vilchis en mi carácter de Directora de Medio Ambiente con fundamento en los artículos 1,8 de la Constitución Política de los Estados Unidos Mexicanos, 1, 3, y 13 apartado B, de la Constitución Política del Estado Libre y Soberano de Baja California Sur, en correlación con las atribuciones que me confieren el artículo 99 del Reglamento de la Administración Pública Municipal del Ayuntamiento de La Paz, Baja California Sur, me permito dar respuesta a su solicitud de acceso a la información con folio **030077624000480**, presentada en la Plataforma Nacional de Transparencia en fecha 12 de octubre de 2024, por medio de la cual requiere lo siguiente:

...en el párrafo 3.- Censo de chatarra: Solicito un reporte o censo actualizado que detalle el volumen total de chatarra manejada por los yonques en La Paz. Indique la cantidad en toneladas o unidades, desglosada por tipo de residuos (vehículos completos, partes, metales, etc)...

... en el párrafo 8.- Impacto Ambiental: Solicito datos duros sobre el impacto ambiental que generan los yonques, especialmente en cuanto a derrame de aceite u otros contaminantes. Proporcione estudios, informes técnicos o cualquier dato que cuantifique la afectación ambiental

Me permito informarle que en análisis de lo solicitado en los párrafos 3 y 8, después de una búsqueda exhaustiva y razonada, en la base de datos y archivos físicos que integran esta dirección, **no se encontró información**, análisis, estudio, solicitudes, informes, reportes y/o bases de datos, referente al censo de chatarra e impacto ambiental por parte de esta Autoridad de Medio Ambiente. Además, es importante señalar que no es competencia de esta dirección.

En ese sentido, se hace necesario destacar que de conformidad con lo establecido en el apartado "A" del artículo 6º de la Constitución Política de los Estados Unidos Mexicanos; el apartado "B" del artículo 13 de la Constitución Política del Estado Libre y Soberano de Baja California Sur; los artículos 1, 3 fracción VII, 4, 11, 12, 18, 19, 20, 23 de la Ley General de Transparencia y Acceso a la Información Pública; los artículos 1, 4, 5 fracciones VIII, X y XVI, 8, 9, 14, 15, 16, 20, 23 y demás relativos de la Ley de Transparencia y Acceso a la Información Pública del Estado de Baja California Sur, se arguye que el derecho de acceso a la información pública es respecto de aquella que genere, posea o administra, obtenga, adquiera, transforme por parte de los sujetos obligados, como consecuencia del ejercicio de sus facultades, atribuciones, o el cumplimiento de sus obligaciones.

Sin más por el momento, reciba un cordial saludo.

ATENTAMENTE



Ing. Guadalupe Lizette Rizo Vilchis

Directora de Medio Ambiente

DIRECCIÓN DE MEDIO AMBIENTE
H. XVIII Ayuntamiento de La Paz B.C.S.



C.c.p.- Lic. Mauro Aram Rodríguez Flores. - Enlace de Transparencia de la Dirección General de Gestión Integral de la Ciudad. Para su conocimiento.
Archivo/Consecutivo/GLRV/lmcg/*



**DIRECCIÓN GENERAL DE GESTIÓN INTEGRAL DE LA CIUDAD
DIRECCIÓN DE ORDENAMIENTO DEL TERRITORIO**

Oficio número: DOT/062/2024

La Paz, Baja California Sur, a 23 de Octubre de 2024

**PATO DONALD.
SOLICITANTE.
P R E S E N T E.**

La Suscrita Ing. Kenia Selene Cervantes Villegas, en mi carácter de Directora de Ordenamiento del Territorio, con fundamento en los artículos 1, 6, y 16 de la Constitución Política de los Estados Unidos Mexicanos, en correlación con los artículos 1, 3, y 13 apartado B, de la Constitución Política del Estado Libre y Soberano de Baja California Sur, 103, 104 fracción V de la Ley Orgánica del Gobierno Municipal del Estado de Baja California Sur y 90 fracción I, y 91 del Reglamento de la Administración Pública Municipal del Ayuntamiento de La Paz Baja California Sur, me permito dar respuesta a su solicitud de acceso a la información con folio **030077624000480**, tramitada ante la Plataforma Nacional de Transparencia, por medio de la cual solicita lo siguiente:

1. *Zonificación industrial: ¿Esta considerado el camino a los planes como zona industrial en algún Plan de Desarrollo Urbano (PDU)?, Proporcione el documento oficial que indique el uso de suelo, así como la superficie exacta asignada a este tipo de actividad en dicha área.*

Respuesta: Me permito informarle que se hizo una revisión del Programa de Desarrollo Urbano del Centro de Población de la Paz, y en la carretera camino a los planes, no se encontró ninguna Zonificación industrial, en lo que respecta a la Zonificación general de la zona ; en términos de lo dispuesto en el artículo 138 segundo parrado de la Ley de Transparencia y Acceso a la Información Pública del Estado de Baja California Sur, el cual señala que en el caso de que la información ya esté disponible en medios electrónicos, se lo indicará al solicitante, precisando la dirección electrónica completa del sitio donde se encuentra la información requerida..."(sic.), en consecuencia, se le pone de su conocimiento que la información solicitada se encuentra disponible para efectos de su consulta, accesible a través de los enlaces que se le anexa donde se observa información de los Programas de Desarrollo Urbano vigentes en los diferentes centros de población del Municipio de La Paz: <https://lapaz.gob.mx>

Paso 1. Al entrar al link antes señalado, se dirige a la liga de MARCO NORMATIVO.



es LA
PAZ

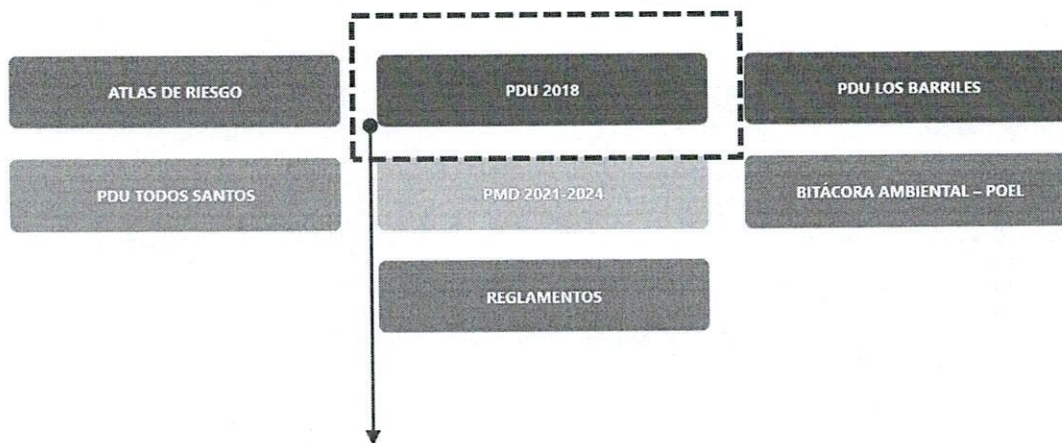
DIRECCIÓN GENERAL DE GESTIÓN INTEGRAL DE LA CIUDAD
DIRECCIÓN DE ORDENAMIENTO DEL TERRITORIO



Paso 2. Posteriormente le saldrán botones de acceso el cual deberá escoger el Programa de Desarrollo Urbano que desee consultar: PDU 2018 (LA PAZ), PDU TODOS SANTOS Y PDU BARRILES.

Marco normativo

Inicio / Marco normativo




Paso 3. Dar clic en PDU 2018, para encontrar los iconos de redireccionamiento PDUCP La Paz 2018 y Mapas Drop Box.

Se tendrá que dar clic en Mapas Drop Box, en donde se encontrará el plano 47 y 47a Zonificación secundaria. Posteriormente deberá leer los lineamientos en el documento PDUCP La Paz 2018, como se indica a continuación, paso a paso.



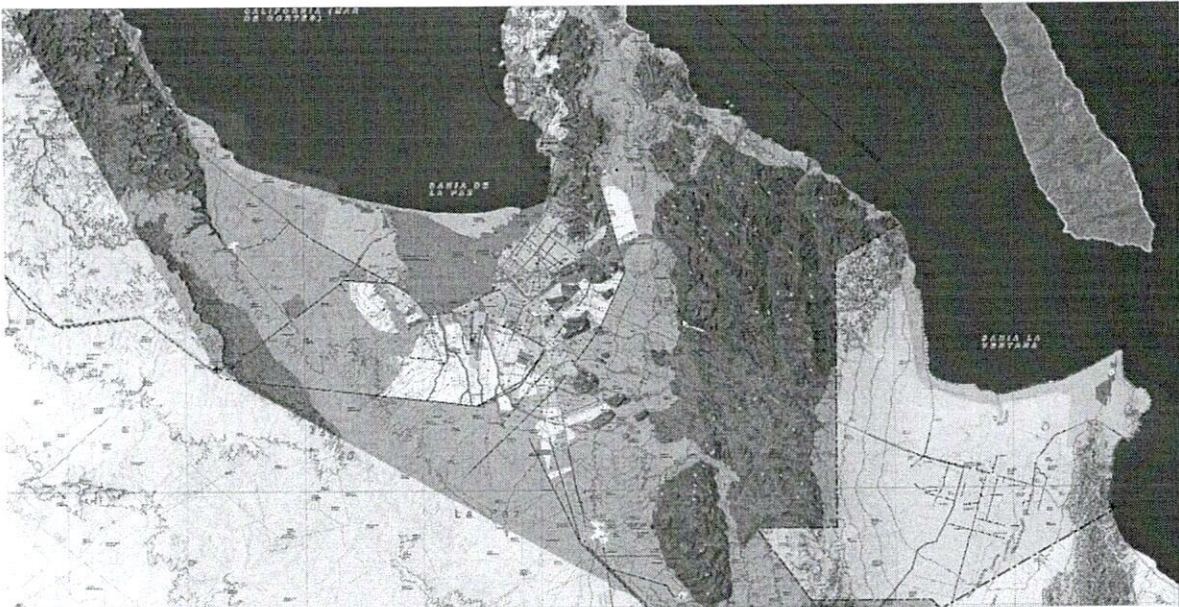


DAR CLIC AQUÍ



En Mapas en Dropbox, ingresar al plano denominado 47 Zonificación secundaria, para identificar la clasificación de **Uso de Suelo** del predio del cual proporciona clave catastral v ubicación.

PARA OBTENER EL USO DE SUELO y DESTINO DE SUELO DE UN PREDIO. En el mismo plano **47 Zonificación secundaria**, deberá ubicar el predio o zona, después, contrastar el color del predio con el cuadro denomino Simbología Temática.





En el cuadro Simbología Temática, los colores están emparejados con los Usos del Suelo y Destinos del Suelo.

| Simbología Temática | |
|-------------------------------------|---|
| Usos y Destinos del Suelo | INDUSTRIA |
| MIXTOS | (I) Industria |
| (CU) Centro Urbano | EQUIPAMIENTO URBANO |
| (CUR) Corredor Urbano | (EQ) Equipamiento |
| (CT) Corredor Turístico | (RD) Recreación, deporte, áreas verdes |
| TURÍSTICO | MEDIO AMBIENTE |
| (TU) Turístico | (AG) Agrícola |
| HABITACIONAL | (ANP) Área Natural Protegida |
| (H0) Vivienda Campestre Rustica | (PEA) Protección Ecológica de Aprovechamiento |
| (H1) Vivienda Nivel Alto | (PEC) Protección Ecológica de Conservación |
| (H2) Vivienda Nivel Medio | (ZIP) Zona de Interés Paisajístico |
| (H3) Vivienda Interés Medio | BIENES |
| (H4) Vivienda Unifamiliar | (BN) Zona de Bienes Nacionales |
| (H5) Vivienda Plurifamiliar | VIAL |
| (H6) Vivienda Residencial Turístico | Vialidades |
| Zona Sujeta a Programa Parcial | |

Una vez hecho lo anterior, para complementar la información del Uso de Suelo o Destino del Suelo de predio consultado, procede a revisar el PDUCP La Paz 2018:

DAR CLIC AQUÍ

Actualización del
Programa de Desarrollo
Urbano de Centro de Población
de La Paz, B.C.S.



PDUCP La Paz 2018

Ver online

Una vez identificado el uso en el plano 47, revisar a partir de la página 238, en donde se especifica la clasificación de la Zonificación, así como las características y lineamientos.

Tabla de intensidad del uso de suelo
pág. 269 en la cual de forma resumida se especifican densidades, restricciones, coeficientes, dimensiones mínimas etc.

Se le informa que esta Dirección está comprometida a cumplir las obligaciones en materia de Transparencia y Acceso a la Información Pública, la cual, en su artículo 4 de Ley de Transparencia y Acceso Información Pública de Baja California Sur, definen a la información pública como:

"Por información pública se entenderá como toda información que generen, posean o administren los sujetos obligados y cualquier autoridad, como consecuencia del ejercicio de sus facultades o atribuciones, o el cumplimiento de sus obligaciones, sin importar su origen, utilización o el medio en el que se contenga o almacene; la cual está contenida en documentos, fotografías, grabaciones, soporte magnético, digital, sonoro, visual, electrónico, informático, holográfico o en cualquier otro elemento técnico existente o que surja con posterioridad."

Para complementar, es preciso señalar que la obligación de dar acceso a la información se tendrá por cumplida cuando la información se entregue al solicitante por los distintos medios que la ley señala y que la obligación de proporcionar información no comprende el procesamiento de la misma, ni el presentarla conforme al interés particular del solicitante, lo anterior sustentado en los artículos 1 de la Ley General y 138 y 139 de la Ley de Transparencia y Acceso a la Información Pública de Baja California Sur.

Le sugerimos acercarse a las oficinas de esta Dirección para una atención especializada a sus dudas, al caso específico y concreto, mismo que podrá ser solventado mediante la correspondiente contratación de servicios, trámite o dictamen correspondiente.

Sin más por el momento le envío un cordial saludo.

ATENTAMENTE


**ING. KENIA SELENE CERVANTES VILLEGAS
DIRECTORA DE ORDENAMIENTO DEL TERRITORIO
DEL H. XVIII AYUNTAMIENTO DE LA PAZ
BAJA CALIFORNIA SUR**



**DIRECCIÓN ORDENAMIENTO
DEL TERRITORIO**

C.c.p. ARQ. CARLOS RODRIGUEZ MALPICA NAVA, DIRECTOR GENERAL DE
GESTION INTEGRAL

C.c.p. Minutario/archivo VRM



Dirección General de Seguridad Pública
Policía Preventiva y Tránsito Municipal



XVIII AYUNTAMIENTO DE LA PAZ

"2024, Año del Cincuentenario de la Conversión de Territorio
Federal a Estado Libre y Soberano de Baja California Sur".

Oficio No. DMT/601/2024.

Asunto: Se atiende solicitud de transparencia.
Con folio: 030077624000480

La Paz, Baja California Sur, a 21 de octubre de 2024.

Pato Donal

Solicitud N° 030077624000480

Presente:

El suscrito como sujeto obligado y de conformidad en lo establecido en los preceptos legales; 22 fracción V y 24 fracciones IV y XIII, de la Ley de Transparencia y Acceso a la Información Pública del Estado de Baja California Sur, y en seguimiento a su solicitud de información bajo el número de folio: **030077624000480**, de fecha 17 de octubre de hogaño, en donde requiere a través de la plataforma Nacional de Transparencia, lo siguiente:

Por medio de la presente, y en cumplimiento con la Ley General de transparencia y acceso a la información Pública, solicito de la manera la siguiente información, incluyendo datos cuantitativos y específicos, relacionados con los yonkes ubicados en el municipio de La Paz, Baja California Sur:

Número exacto de yonkes registrados: Solicito información detallada sobre cuantos yonkes están dados de alta ante el municipio y el Estado. Por favor, provea un listado con nombres, ubicación y fechas de registro de cada establecimiento.

Censo de chatarra: Solicito un reporte o censo actualizado que detalle el volumen total de chatarra manejada por los yonkes en La Paz. Indique la cantidad en toneladas o unidades, desglosada por tipo de residuo (vehículos completos, partes, metales etc.).

Zonificación Industrial. ¿Está considerado el camino a los planes como zona industrial según el plan de desarrollo urbano (PDU)? Proporcione el documento oficial que indique el uso del suelo, así como la superficie exacta asignada a este tipo de actividad en dicha área.

Permisos cercanos a arroyos: Solicito un informe sobre cuantos yonkes se encuentran ubicados cerca de escurrimientos pluviales o arroyos, incluyendo la distancia exacta de cada establecimiento respecto a dichos cuerpos de agua. Indique además si existen permisos específicos para su operación en esas ubicaciones y que normativas ambientales se aplican.

Normatividad de manejo de chatarra: Solicito un desglose detallado de los controles y normativas vigentes que regulan la chatarra manejada por los yonkes, incluyendo cantidades permitidas, métodos de disposición final y sanciones por incumplimiento. ¿Existe un límite cuantitativo sobre la chatarra almacenada? Proporcione cifras sobre los volúmenes controlados.

Impacto ambiental: Solicito datos duros sobre el impacto ambiental que generan los yonkes, especialmente en cuanto a derrames de aceite u otros contaminantes. Proporcione estudios, informes técnicos o cualquier dato local que cuantifique la afectación ambiental (por ejemplo, en litros de aceites derramados, niveles de contaminación en suelo o agua, etc.).

Normativas adicionales: Solicito información sobre la cantidad y los tipos de normatividad adicionales que se han implementado o propuestos para regular los yonkes en La Paz. ¿Cuántas normativas están activas actualmente y cuáles son las sanciones por su incumplimiento?

Vehículos regularizados: Solicito datos precisos sobre cuantos vehículos están circulando actualmente en La Paz, cuantos han sido regularizados en los últimos 5 años, los montos exactos obtenidos por este proceso en cada Municipio de Baja California Sur, y en que rubros específicos han sido aplicados estos recursos (por ejemplo, pavimentación, de calles, construcción de infraestructura, etc.).

Comparativo con otras entidades: Para realizar una comparación con otras localidades, solicito datos sobre cómo se regulan los yonkes en otros municipios de Baja California Sur o estados

Colima y México, Col. Emiliano Zapata · C.P. 23070 · La Paz, Baja California Sur



Dirección General de Seguridad Pública
Policía Preventiva y Tránsito Municipal



XVIII AYUNTAMIENTO DE LA PAZ

"2024, Año del Cincuentenario de la Conversión de Territorio
Federal a Estado Libre y Soberano de Baja California Sur".

similares, con énfasis en normativas, volumen de chatarra permitida, sanciones por violaciones ambientales, y estudios sobre el impacto ecológico en esos lugares.

De lo anteriormente descrito en líneas que anteceden y con fundamento en el artículo 135 de la Ley de Transparencia y Acceso a la Información Pública del Estado de Baja California Sur, vengo a dar puntual respuesta a su solicitud planteada de la manera siguiente:

Le informo que, esta autoridad Municipal, no cuenta con las facultades y/o atribuciones para proveer de la información antes señalada, previsto en los preceptos legales 137 y 138 del Reglamento de la Administración Pública Municipal del Ayuntamiento de La Paz, Baja California Sur; 9 del Reglamento de Tránsito para la Movilidad Segura para el Municipio de La Paz, Baja California Sur; 28 y 29 del Reglamento Interior de la Dirección General de Seguridad Pública, Policía Preventiva y Tránsito Municipal.

En cuanto a lo citado en su solicitud a párrafo séptimo que a su letra dice:

Vehículos en corralones ¿cuántos vehículos yonqueados existen actualmente en los corralones de Tránsito Municipal? Solicito datos desglosados por año de ingreso, tipo de vehículo y el destino que se les ha dado a los que no pudieron ser subastados.

En tesitura a lo descrito en líneas que antecede le informo que, dentro del corralón Municipal a cargo de la Dirección General, no existe vehículo yonqueados como lo cita el solicitante, mas sin embargo existen vehículos bajo resguardo de la Dirección General por siniestros viales (accidentes), y los que no salieron en subasta siguen dentro del corralón Municipal, los cuales se detallan de la manera siguiente:

| VEHICULO | CANTIDAD |
|--------------------------|------------|
| VEHÍCULOS CHICOS (SEDAN) | 174 |
| PICK-UP | 40 |
| VAGONETAS | 57 |
| MOTOCICLETAS | 55 |
| BICICLETAS | 5 |
| TOTAL | 331 |

Sin otro particular, quedo atento para cualquier duda o aclaración al respecto, extendiéndole a su vez un cordial saludo.



DIRECCIÓN GENERAL DE SEGURIDAD PÚBLICA
POLICÍA PREVENTIVA Y TRÁNSITO MUNICIPAL
DIRECCIÓN DE MOVILIDAD Y
SEGURIDAD VIAL

Atentamente
Ing. Edgar Sánchez Trasviña.
**Director de Movilidad y Transporte de la
Dirección General de Seguridad Pública, Policía Preventiva
y Tránsito Municipal.**

**Copias:
Archivo.
EST/jard**