



Senderismo → México(https://es.wikiloc.com/rutas/senderismo/mexico) → Estado de Sinaloa(https://es.wikiloc.com/rutas/senderismo/mexico/estado-de-sinaloa) → Díaz Ordáz(https://es.wikiloc.com/rutas/senderismo/mexico/estado-de-sinaloa/diaz-ordaz)

Urías segunda ampliación

Sé el primero en aplaudir

Aplaude

Comenta

Valora(https://es.wikiloc.com/wikiloc/review.do?sid=146446513)

Guarda en una Lista

Comparte

Mapas

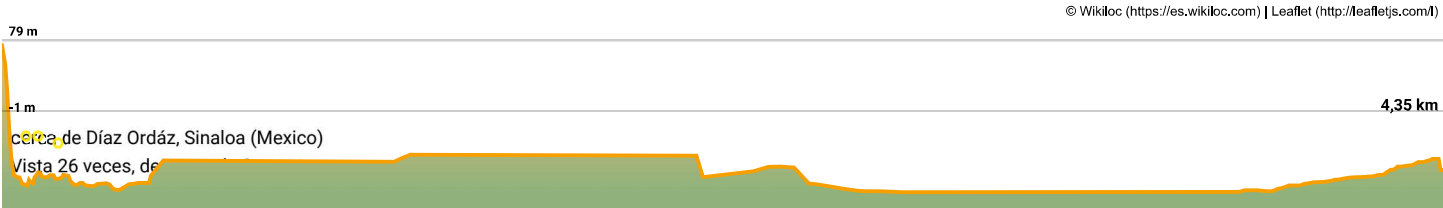
Nueva vista 3D PREMIUM

Explora rutas con mayor fidelidad visual, desde las cimas hasta los valles

3D

+


-



FOTOS DE LA RUTA



AUTOR



jose.garduno.bienestar(https://es.wikiloc.com/wikiloc/user.do?id=11566234)

(https://es.wikiloc.com/wikiloc/user.do?id=11566234)

473

(https://ayuda.wikiloc.com/article/55-que-es-el-userrank-de-wikiloc)

Descarga(https://es.wikiloc.com/wikiloc/download.do?id=146446513)

Envía ruta al GPS(https://es.wikiloc.com/wikiloc/download.do?id=146446513&event=gps)

Ver más rutas de este autor > (https://es.wikiloc.com/wikiloc/user.do?id=11566234)

ESTADÍSTICAS DE LA RUTA

Distancia	Desnivel positivo
4,35 km	1 m
Dificultad técnica	Desnivel negativo
Moderado	1 m
Altitud máxima	TrailRank ⓘ
79 m	15
Altitud mínima	Tipo de ruta
-1 m	Solo ida

Tiempo en movimiento
11 minutos

Tiempo
39 minutos

Coordenadas
150

Fecha de subida
8 de septiembre de 2023

Fecha de realización
septiembre 2023

METEOROLOGÍA

(/premium?ref=weather_forecast)

Ver la previsión meteorológica para esta ruta con Wikiloc Premium. Más información → (/premium?ref=weather_forecast)

¿Cómo llegar al punto de inicio?

Desde

Obtener ruta

✔ He realizado esta ruta

© Wikiloc (https://es.wikiloc.com) | © jose.garduno.bienestar (https://es.wikiloc.com/wikiloc/user.do?id=11566234)

🚩 [marcar como no apropiado/ofensivo] (https://es.wikiloc.com/wikiloc/contact.do?subject=Contenido no apropiado (ref 146446513 16164746)&body=La localización con nombre 'Urías segunda ampliación' creo que es inapropiada porque...)

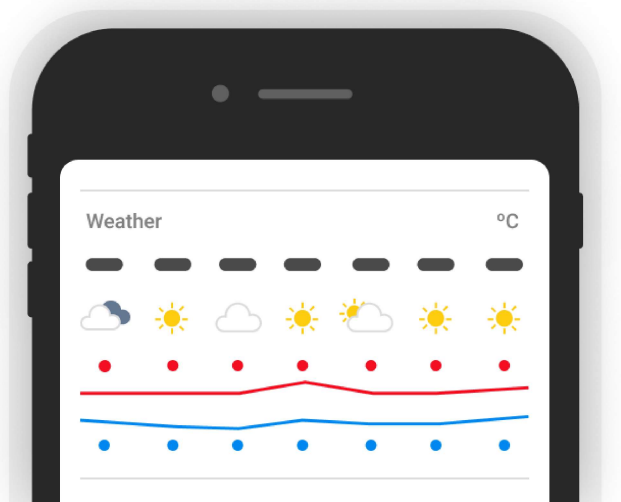
Meteorología

¡Una buena pista para ayudarte a elegir ropa y material!

Pásate a Wikiloc Premium (/premium?ref=ad_weather_forecast)

📄 Descarga (https://es.wikiloc.com/wikiloc/download.do?id=146446513)
Pásate a Premium para eliminar los anuncios

Envía ruta al GPS(https://es.wikiloc.com/wikiloc/download.do?id=146446513&event=gps)



DESCRIPCIÓN DEL ITINERARIO

Urías segunda ampliación

PUNTOS DE INTERÉS



Refugio

↑ 54 m



Jessica Pastora Hernández Villa



Refugio

↑ 8 m




Maria Dones



Refugio

↑ 4 m



⬇ Descarga (<https://es.wikiloc.com/wikiloc/download.do?id=146446513>)

Envía ruta al GPS(<https://es.wikiloc.com/wikiloc/download.do?id=146446513&event=gps>)

Carmen

COMENTARIOS



(<https://es.wikiloc.com/wikiloc/user.do?id=16164746>)

Añade un comentario (como Juan Perez Lopez 428103) o Haz tu valoración (<https://es.wikiloc.com/wikiloc/review.do?sid=146446513>)

Por favor escribe el texto de tu comentario

Envía comentario

Rutas cercanas



Villa Union
(</rutas-senderismo/villa-union->
Senderismo

Distancia
19,35 km

Desnivel +
8 m

TrailRank
38



(</wikiloc/use>
id=11566234



Urías
(</rutas-senderismo/urias->
Senderismo

Distancia
4,10 km

Desnivel +
1 m

TrailRank
31



(</wikiloc/use>
id=11566234



FM
(</rutas-senderismo/fm-146455439>)
Senderismo

Distancia
0,59 km

Desnivel +
1 m


TrailRank
9



(</wikiloc/use>
id=11566234

📄 Descarga (<https://es.wikiloc.com/wikiloc/download.do?id=146446513>)



Envía ruta al GPS(<https://es.wikiloc.com/wikiloc/download.do?id=146446513&event=gps>)

**Caminata al faro**
(/rutas-senderismo/caminata-al-
Senderismo

Distancia
5,46 km

Desnivel +
167 m

TrailRank
44

 (/wikiloc/use
id=1360306)

Explora con el mapa(<https://es.wikiloc.com/wikiloc/map.do?lt=23.218405&ln=-106.37497&z=14>)

Descárgate la App



(<https://apps.apple.com/es/app/wikiloc-outdoor-navigation-gps/id432102730?pt=502712&ct=google&mt=8>)



(https://play.google.com/store/apps/details?id=com.wikiloc.wikilocandroid&hl=es&referrer=utm_source%3Dgoogle%26utm_medium%3D)

Explora Rutas

Mapa del Mundo (<https://es.wikiloc.com/wikiloc/map.do>)

Explora por Fotos (<https://es.wikiloc.com/wikiloc/map.do?sw=-80.41570744462179%2C-202.85156250000003&ne=80.53207112232734%2C202.1484375&viewMode=1>)

Todas las Actividades y Países (<https://es.wikiloc.com/rutas>)

Wikiloc Planet (<https://es.wikiloc.com/planet/>)

Senderismo (<https://es.wikiloc.com/rutas/senderismo>)

Mountain Bike (<https://es.wikiloc.com/rutas/mountain-bike>)

Bicicleta de Carretera (<https://es.wikiloc.com/rutas/ciclismo>)

Rutas Oficiales (<https://es.wikiloc.com/wikiloc/orgs.do>)

Acerca de Wikiloc

Sobre Nosotros (<https://es.wikiloc.com/wikiloc/about-us.do>)

Miembros de la Comunidad (<https://es.wikiloc.com/wikiloc/findPeople.do>)

Donantes (<https://es.wikiloc.com/wikiloc/donate.do?event=donors>)

Centro de Ayuda (<https://ayuda.wikiloc.com>)

Jobs (<https://es.wikiloc.com/jobs>)

Servicios

Wikiloc Premium (<https://es.wikiloc.com/premium?ref=footer>)

Promociona tu negocio (<https://es.wikiloc.com/wikiloc/pois.do>)

Promociona tus rutas (<https://es.wikiloc.com/wikiloc/org.do>)

(<https://es.wikiloc.com/wikiloc/one-percent.do>)

Español ^

(<https://twitter.com/wikiloc>)

(<https://instagram.com/wikiloc/>)

© Wikiloc. All rights reserved. [Condiciones de uso \(https://es.wikiloc.com/wikiloc/terms_es.html?v=6.0\)](https://es.wikiloc.com/wikiloc/terms_es.html?v=6.0) | [Privacidad \(https://es.wikiloc.com/wikiloc/privacy_es.html?v4.2\)](https://es.wikiloc.com/wikiloc/privacy_es.html?v4.2) | [Política de cookies \(https://es.wikiloc.com/wikiloc/one-percent.do\)](https://es.wikiloc.com/wikiloc/one-percent.do)

Descarga (<https://es.wikiloc.com/wikiloc/download.do?id=146446513>)

Envía ruta al GPS(<https://es.wikiloc.com/wikiloc/download.do?id=146446513&event=gps>)