

DELEGACIÓN FEDERAL EN EL ESTADO DE COAHUILA
Subdelegación de Gestión para la Protección Ambiental y Rec. Nat.
Subdirección de Aprovechamiento y Restauración de Rec. Naturales



Oficio núm. SGPA-UARN/1208/COAH/2008



ASUNTO: Se resuelve la solicitud de autorización de cambio de uso de suelo en terrenos forestales para el proyecto: **Establecimiento de cultivos agrícolas forrajeros**, ubicado en el Rancho La Herradura, domicilio conocido carretera estatal Cuatrociénegas – Ocampo Km. 6, municipio de Cuatrociénegas, Coahuila.

"2008: AÑO DE LA EDUCACIÓN FÍSICA Y EL DEPORTE"
SALTILLO, COAHUILA A 04 DE NOVIEMBRE DE 2008

C.P. Fernando Jiménez Reyes

Representante legal

AMPUERO, Sociedad de Producción Rural de Responsabilidad Limitada de Capital Variable (AMPUERO, S.P.R. DE R.L. DE C.V.)

Carretera Torreón – Mieleras Km. 6.5

C.P. 27277, Torreón, Coahuila

Tel: (871) 716 3344, E-mail: fjimenez@ampuero.com.mx


Presente.-

A consecuencia de integrar, analizar y evaluar el expediente de la solicitud de autorización para cambio de uso de suelo en terrenos forestales por una superficie de 76-00-00 hectáreas, para el desarrollo del proyecto de **Establecimiento de cultivos agrícolas forrajeros**, ubicado en el Rancho La Herradura (parcela 280, polígono 1/3, zona 2), ubicado en domicilio conocido carretera estatal Cuatrociénegas – Ocampo Km. 6, municipio de Cuatrociénegas, Coahuila, y

CONSIDERANDO

- I. Que con fundamento en el artículo 39 fracción IX del Reglamento Interior de la Secretaría de Medio Ambiente y Recursos Naturales, actualizado al 30 de noviembre de 2006, esta Delegación Federal en Coahuila es competente para desahogar el procedimiento y resolver las solicitudes de autorización de cambio de uso de suelo en terrenos forestales, siempre que lo soliciten particulares, tal es el caso que nos ocupa.
- II. Que mediante escrito de fecha 26 de junio de 2008, recibido en la Centro Integral de Servicios (C.I.S) de esta Delegación Federal de la SEMARNAT el 08 de julio de 2008, la empresa **AMPUERO, SOCIEDAD DE PRODUCCIÓN RURAL DE RESPONSABILIDAD LIMITADA DE CAPITAL VARIABLE (AMPUERO, S. DE P.R. DE**

DELEGACIÓN FEDERAL EN EL ESTADO DE COAHUILA
Subdelegación de Gestión para la Protección Ambiental y Rec. Nat.
Subdirección de Aprovechamiento y Restauración de Rec. Naturales



Oficio núm. SGPA-UARN/1208/COAH/2008



R.L. DE C.V.), a través de su representante legal el C. P. **FERNANDO JIMÉNEZ REYES**, solicitó la autorización de cambio de uso de suelo en terrenos forestales por una superficie de 76-00-00 hectáreas, donde predomina el matorral desértico micrófilo, matorral subierme y vegetación halófila, para el desarrollo del proyecto denominado **Establecimiento de Cultivos Agrícolas Forrajeros**.

III. Asimismo, se solicitó llevar a cabo la visita técnica al predio forestal objeto de la solicitud y realizar las observaciones que se consideraran necesarias para un mejor análisis e integración del expediente, así como verificar lo siguiente:

- Si la superficie y vegetación forestal que se pretende afectar corresponde a lo manifestado en el estudio técnico justificativo, en caso que la información difiera o no corresponda, señalar el tipo de vegetación y superficie correspondiente.
- Que no exista inicio de obra que haya implicado cambio de uso de suelo en terrenos forestales, en su caso, indicar la ubicación y la superficie involucrada.
- Si se pone en riesgo algún servicio ambiental con la construcción y operación del proyecto.
- Si el desarrollo del proyecto es viable ambientalmente.
- Identificar las especies de flora que se removerán, especificando nombre común y científico.
- Estado de conservación de la vegetación forestal que se pretende afectar.
- Si los volúmenes de los recursos forestales a remover corresponden a los estimados en el estudio técnico justificativo.
- Si el área donde se pretende realizar el proyecto denominado **Establecimiento de Cultivos Agrícolas Forrajeros** ha sido afectada por algún incendio forestal, en su caso, referir la superficie involucrada y posible año de ocurrencia del mismo.
- Identificar si existen especies de flora y fauna bajo estatus contempladas en la NOM-059-SEMARNAT-2001.
- Si las medidas de mitigación de impactos ambientales contempladas para el proyecto son las adecuadas o, en su caso, cuales serían las propuestas por esta Autoridad.

GT

DELEGACIÓN FEDERAL EN EL ESTADO DE COAHUILA

**Subdelegación de Gestión para la Protección Ambiental y Rec. Nat.
Subdirección de Aprovechamiento y Restauración de Rec. Naturales**



Oficio núm. SGPA-UARN/1208/COAH/2008



IV. Que mediante oficio número DEL/061/COAH/2008 de fecha 23 de septiembre de 2008, la Delegación Federal, con fundamento en los artículos 2 fracción I, 3 fracción II, 7 fracción XV, 16 fracción XX, 117, 118, 142, 143 de la Ley General de Desarrollo Forestal Sustentable y 120, 121, 122, 123 y 124 de su Reglamento; en los Acuerdos por los que se establecen los niveles de equivalencia para la compensación ambiental por el cambio de uso de suelo en terrenos forestales, los criterios técnicos y el método que deberá observarse para su determinación y los costos de referencia para la reforestación o restauración y su mantenimiento, publicados en el Diario Oficial de la Federación el 28 de septiembre de 2005 y 12 de abril de 2006 respectivamente, notificó a la empresa **AMPUERO, SOCIEDAD DE PRODUCCIÓN RURAL DE RESPONSABILIDAD LIMITADA DE CAPITAL VARIABLE (AMPUERO, S. DE P.R. DE R.L. DE C.V.), C. P. FERNANDO JIMÉNEZ REYES** - Representante Legal, que como parte del procedimiento de la solicitud para la autorización del cambio de uso de suelo en terrenos forestales, debería depositar al Fondo Forestal Mexicano, la cantidad de \$1'047,808.79 (un millón cuarenta y siete mil ochocientos ocho pesos 79/100 M.N.), por concepto de compensación ambiental, para realizar actividades de reforestación o restauración y su mantenimiento en una superficie de 183.92 hectáreas, los cuales deberán aplicarse en los ecosistemas con vegetación de matorral desértico micrófilo, matorral subinerme y vegetación halófila, preferentemente en el estado de Coahuila.

V. Que del análisis del expediente instaurado con motivo del escrito de la solicitud referida en el Considerando II, se advierte la posibilidad de solicitar ante la Secretaría de Medio Ambiente y Recursos Naturales, la autorización de cambio de uso de suelo en terrenos forestales, la cual se encuentra prevista por los artículos 117 y 118 de la Ley General de Desarrollo Forestal Sustentable, que a la letra dicen:

ARTÍCULO 117. *La Secretaría sólo podrá autorizar el cambio de uso del suelo en terrenos forestales, por excepción, previa opinión técnica de los miembros del Consejo Estatal Forestal de que se trate y con base en los estudios técnicos justificativos que demuestren que no se compromete la biodiversidad, ni se provocará la erosión de los suelos, el deterioro de la calidad del agua o la disminución en su captación; y que los usos alternativos del suelo que se propongan sean más productivos a largo plazo. Estos estudios se deberán considerar en conjunto y no de manera aislada.*

DELEGACIÓN FEDERAL EN EL ESTADO DE COAHUILA
Subdelegación de Gestión para la Protección Ambiental y Rec. Nat.
Subdirección de Aprovechamiento y Restauración de Rec. Naturales



Oficio núm. SGPA-UARN/1208/COAH/2008



En las autorizaciones de cambio de uso del suelo en terrenos forestales, la autoridad deberá dar respuesta debidamente fundada y motivada a las propuestas y observaciones planteadas por los miembros del Consejo Estatal Forestal. // ...

ARTÍCULO 118. Los interesados en el cambio de uso de terrenos forestales, deberán acreditar que otorgaron depósito ante el Fondo, para concepto de compensación ambiental para actividades de reforestación o restauración y su mantenimiento, en los términos y condiciones que establezca el Reglamento.

VI. Asimismo, que para la estricta observancia y cumplimiento de lo dispuesto por los artículos 117 y 118 arriba citados, el trámite debe desarrollarse con apego a lo dispuesto por los artículos 120, 121, 122, 123 y 124 del Reglamento de la Ley General de Desarrollo Forestal Sustentable, que a la letra dicen:

ARTÍCULO 120. Para solicitar la autorización de cambio de uso del suelo en terrenos forestales, el interesado deberá solicitarlo mediante el formato que expida la Secretaría, el cual contendrá lo siguiente:

- I. Nombre, denominación o razón social y domicilio del solicitante;
- II. Lugar y fecha;
- III. Datos y ubicación del predio o conjunto de predios, y
- IV. Superficie forestal solicitada para el cambio de uso de suelo y el tipo de vegetación por afectar.

Junto con la solicitud deberá presentarse el estudio técnico justificativo, así como copia simple de la identificación oficial del solicitante y original o copia certificada del título de propiedad, debidamente inscrito en el registro público que corresponda o, en su caso, del documento que acredite la posesión o el derecho para realizar actividades que impliquen el cambio de uso del suelo en terrenos forestales, así como copia simple para su cotejo. Tratándose de ejidos o comunidades agrarias, deberá presentarse original o copia certificada del acta de asamblea en la que conste el acuerdo de cambio del uso del suelo en el terreno respectivo, así como copia simple para su cotejo.

El derecho para realizar actividades que impliquen el cambio de uso del suelo, con motivo del reconocimiento, exploración superficial y explotación petrolera en terrenos forestales, se podrá acreditar con la documentación que establezcan las disposiciones aplicables en materia petrolera

LEGACIÓN FEDERAL EN EL ESTADO DE COAHUILA
Subdelegación de Gestión para la Protección Ambiental y Rec. Nat.
Subdirección de Aprovechamiento y Restauración de Rec. Naturales




Oficio núm. SGPA-UARN/1208/COAH/2008

ARTÍCULO 121. Los estudios técnicos justificativos a que hace referencia el artículo 117 de la Ley, deberán contener la información siguiente:

- I. Usos que se pretendan dar al terreno;
- II. Ubicación y superficie del predio o conjunto de predios, así como la delimitación de la porción en que se pretenda realizar el cambio de uso del suelo en los terrenos forestales, a través de planos georeferenciados;
- III. Descripción de los elementos físicos y biológicos de la cuenca hidrológico-forestal en donde se ubique el predio;
- IV. Descripción de las condiciones del predio que incluya los fines a que esté destinado, clima, tipos de suelo, pendiente media, relieve, hidrografía y tipos de vegetación y de fauna;
- V. Estimación del volumen por especie de las materias primas forestales derivadas del cambio de uso del suelo;
- VI. Plazo y forma de ejecución del cambio de uso del suelo;
- VII. Vegetación que deba respetarse o establecerse para proteger las tierras frágiles; ✓
- VIII. Medidas de prevención y mitigación de impactos sobre los recursos forestales, la flora y fauna silvestres, aplicables durante las distintas etapas de desarrollo del cambio de uso del suelo; ✓
- IX. Servicios ambientales que pudieran ponerse en riesgo por el cambio de uso del suelo propuesto;
- X. Justificación técnica, económica y social que motive la autorización excepcional del cambio de uso del suelo;
- XI. Datos de inscripción en el Registro de la persona que haya formulado el estudio y, en su caso, del responsable de dirigir la ejecución;
- XII. Aplicación de los criterios establecidos en los programas de ordenamiento ecológico del territorio en sus diferentes categorías;
- XIII. Estimación económica de los recursos biológicos forestales del área sujeta al cambio de uso de suelo;

IX

DELEGACIÓN FEDERAL EN EL ESTADO DE COAHUILA
Subdelegación de Gestión para la Protección Ambiental y Rec. Nat.
Subdirección de Aprovechamiento y Restauración de Rec. Naturales



Oficio núm. SGPA-UARN/1208/COAH/2008



- XIV. Estimación del costo de las actividades de restauración con motivo del cambio de uso del suelo, y
- XV. En su caso, los demás requisitos que especifiquen las disposiciones aplicables.

ARTÍCULO 122. La Secretaría resolverá las solicitudes de cambio de uso del suelo en terrenos forestales, conforme a lo siguiente:

- I. La autoridad revisará la solicitud y los documentos presentados y, en su caso, prevendrá al interesado dentro de los quince días hábiles siguientes para que complete la información faltante, la cual deberá presentarse dentro del término de quince días hábiles, contados a partir de la fecha en que surta efectos la notificación;
- II. Transcurrido el plazo sin que se desahogue la prevención, se desechará el trámite;
- III. La Secretaría enviará copia del expediente integrado al Consejo Estatal Forestal que corresponda, para que emita su opinión dentro del plazo de diez días hábiles siguientes a su recepción;
- IV. Transcurrido el plazo a que se refiere la fracción anterior, dentro de los cinco días hábiles siguientes, la Secretaría notificará al interesado de la visita técnica al predio objeto de la solicitud, misma que deberá efectuarse en un plazo de quince días hábiles, contados a partir de la fecha en que surta efectos la notificación, y
- V. Realizada la visita técnica, la Secretaría resolverá lo conducente dentro de los quince días hábiles siguientes. Transcurrido este plazo sin que la Secretaría resuelva la solicitud, se entenderá que la misma es en sentido negativo.

ARTÍCULO 123. La Secretaría otorgará la autorización de cambio de uso del suelo en terreno forestal, una vez que el interesado haya realizado el depósito a que se refiere el artículo 118 de la Ley, por el monto económico de la compensación ambiental determinado de conformidad con lo establecido en el artículo 124 del presente Reglamento.

LEGACIÓN FEDERAL EN EL ESTADO DE COAHUILA
Subdelegación de Gestión para la Protección Ambiental y Rec. Nat.
Subdirección de Aprovechamiento y Restauración de Rec. Naturales



Oficio núm. SGPA-UARN/1208/COAH/2008



El trámite será desechado en caso de que el interesado no acredite el depósito a que se refiere el párrafo anterior dentro de los treinta días hábiles siguientes a que surta efectos la notificación.

Una vez acreditado el depósito, la Secretaría expedirá la autorización correspondiente dentro de los diez días hábiles siguientes. Transcurrido este plazo sin que la Secretaría otorgue la autorización, ésta se entenderá concedida.

ARTÍCULO 124. *El monto económico de la compensación ambiental relativa al cambio de uso del suelo en terrenos forestales a que se refiere el artículo 118 de la Ley, será determinado por la Secretaría considerando lo siguiente:*

I. Los costos de referencia para reforestación o restauración y su mantenimiento, que para tal efecto establezca la Comisión. Los costos de referencia y la metodología para su estimación serán publicados en el Diario Oficial de la Federación y podrán ser actualizados de forma anual, y

El nivel de equivalencia para la compensación ambiental, por unidad de superficie, de acuerdo con los criterios técnicos que establezca la Secretaría. Los niveles de equivalencia deberán publicarse en el Diario Oficial de la Federación.

Los recursos que se obtengan por concepto de compensación ambiental serán destinados a actividades de reforestación o restauración y mantenimiento de los ecosistemas afectados, preferentemente en las entidades federativas en donde se haya autorizado el cambio de uso del suelo. Estas actividades serán realizadas por la Comisión.

Por lo antes expuesto y

RESULTANDO

Que mediante oficio No. 362/2008 de fecha 26 de agosto de 2008, se emite la opinión del Consejo Estatal Forestal de Coahuila; y el informe de la visita técnica de verificación realizada al predio forestal el 19 de septiembre de 2008, objeto de la solicitud del cambio de uso de suelo en terrenos forestales del proyecto de **Establecimiento de Cultivos Agrícolas Forrajeros**, ubicado en el municipio de Cuatrociénegas, Coahuila, de donde se desprende lo siguiente:

DELEGACIÓN FEDERAL EN EL ESTADO DE COAHUILA

**delegación de Gestión para la Protección Ambiental y Rec. Nat.
subdirección de Aprovechamiento y Restauración de Rec. Naturales**


Oficio núm. SGPA-UARN/1208/COAH/2008



De la visita técnica:

- La superficie y la vegetación forestal del proyecto afecta al ecosistema semiárido, correspondiendo a lo manifestado en el estudio técnico justificativo. ✓
- No existe inicio de obra que implique el cambio de uso de suelo.
- El desarrollo del proyecto es factible ambientalmente.
- Las especies de flora que se removerán son las representativas del matorral desértico micrófilo, matorral subárido y vegetación halófila como: gobernadora (Larrea tridentata), mariola (Parthenium incanum), lechuguilla (Agave lechuguilla), chaparro prieto (Cordia parvifolia), tasajillo (Opuntia leptocaulis), cardencha (Opuntia inbriata), nopal (Opuntia rastrera), viejito (Opuntia bradtiana), alicoche (Echinocereus conglomeratus), perrito (Opuntia schottii), mancacaballo (Echinocactus horzonthalonius), biznaga (Coryphantha palmeri), biznaga chilitos (Epithelantha micromeris), biznaga ganchuda (Ferocactus hamatacanthus), pilayo (Stenocereus thurberi), jauja (Suaeda nigrescens), sangre de drago (Jatropha dioica), uña de gato (Mimosa biuncifera), mezquite (Prosopis glandulosa), ocotillo (Fouquieria splendens), zacate banderita (Bouteloua curtipendula), zacate navajita (Bouteloua barbata) y palma samandoca (Yucca treculeana).
- Las especies de fauna comunes en la zona son: con respecto a mamíferos: coyote (Canis latrans texensis), zorra gris (Urocyon cinereoargenteus scottii), gato montés (Lynx rufus texensis), zorrillo (Mephitis mephitis varians), conejo del desierto (Sylvilagus auduboni minor) y liebre (Lepus californicus texanus); aves: aura (Cathartes aura aura), codorniz (Callipepla squamata pallida), paloma huilota (Zenaidura macroura), correcaminos (Geococcyx californianus), cuervo llanero (Corvus cryptoleucus), cenizote norteno (Mimus polyglottos leucopterus), cardenal rojo (cardinalis cardinalis cardinalis), cardenal gris (cardinalis sinuatus sinuatus) y gorrión mexicano (Carpodacus mexicanus potosinus); reptiles: camaleón texano (Phrynosoma cornutum), víbora de cascabel (Crotalus atrox).
- El estado de conservación de la vegetación forestal se considera secundaria en proceso de recuperación o en buen estado de conservación, la vegetación presenta intervención antropogénica. ✓

DELEGACIÓN FEDERAL EN EL ESTADO DE COAHUILA
Subdelegación de Gestión para la Protección Ambiental y Rec. Nat.
Subdirección de Aprovechamiento y Restauración de Rec. Naturales



Oficio núm. SGPA-UARN/1208/COAH/2008



- No existen diferencias significativas entre los volúmenes propuestos y los observados.
- No se detectó ninguna superficie incendiada.
- Se encontró que es hábitat de distribución de especies de fauna bajo estatus contempladas en la NOM-059-SEMARNAT-2001. Entre las que pudieran presentarse están: el camaleón texano (*Phrynosoma cornutum*) – especie amenazada, vibora de cascabel (*Crotalus atrox*) – especie en protección especial;
- Se consideran que las medidas de mitigación de impactos ambientales contempladas son las adecuadas para el proyecto.
- Se considera viable la propuesta siempre y cuando se respeten las medidas de mitigación de los impactos ambientales propuestos en el estudio técnico justificativo y la manifestación de impacto ambiental correspondiente.
- En virtud de que la obra se ubica aledaña a una superficie agrícola ya existente, formará parte de un pivote que ya se cultiva, además que no se abrirán más pozos para extraer agua del subsuelo, por ello se considera ambientalmente viable el proyecto.

De la opinión de los miembros del Comité Técnico dictaminador de cambios de uso de suelo en terrenos forestales dependiente del Consejo Estatal Forestal de Coahuila:

- Minuta de reunión del día 18 de julio de 2008, consideran: que el proyecto de **Establecimiento de Cultivos Agrícolas Forrajeros**, ubicado en el municipio de Cuatrociénegas, Coahuila, cumple con la legislación ambiental vigente por ello emiten opinión positiva al mismo.

Que mediante escrito de fecha 29 de octubre de 2008, recibido en esta Delegación Federal de la SEMARNAT el 30 de octubre de 2008, la empresa **AMPUERO, SOCIEDAD DE PRODUCCIÓN RURAL DE RESPONSABILIDAD LIMITADA DE CAPITAL VARIABLE (AMPUERO, S. DE P.R. DE R.L. DE C.V.), C. P. FERNANDO JIMÉNEZ REYES** - Representante Legal, remitió la copia de la ficha del depósito realizado al número de cuenta del Fondo Forestal Mexicano por la cantidad de \$1',047,808.79 (un millón cuarenta y siete mil ochocientos ocho pesos 79/100 M.N.), por concepto de compensación ambiental para ser destinados a actividades de reforestación o restauración y su mantenimiento en una superficie de 183.92 hectáreas, los cuales

LEGACIÓN FEDERAL EN EL ESTADO DE COAHUILA
Subdelegación de Gestión para la Protección Ambiental y Rec. Nat.
Subdirección de Aprovechamiento y Restauración de Rec. Naturales



Oficio núm. SGPA-UARN/1208/COAH/2008



deberán de aplicarse en los ecosistemas con vegetación de matorral desértico micrófilo, matorral subinerme y vegetación halófila, preferentemente en el estado de Coahuila, con la finalidad de que se continúe con el trámite de la autorización de cambio de uso de suelo en terrenos forestales correspondiente al proyecto denominado *Establecimiento de Cultivos Agrícolas Forrajeros*, ubicado en el municipio de Cuatrociénegas, Coahuila.

Por lo expuesto y con fundamento en lo que dispone la Constitución Política de los Estados Unidos Mexicanos en sus artículos 8 párrafo segundo, que establece que toda petición deberá recaer en un acuerdo escrito de la autoridad a quien se haya dirigido, la cual tiene obligación de hacerlo conocer al peticionario y 16 párrafo primero, que establece que nadie puede ser molestado en su persona, familia, domicilio, papeles o posesiones, sino en virtud de mandamiento escrito de la autoridad competente, que señale y motive la causa legal del procedimiento; la Ley Orgánica de la Administración Pública Federal en sus artículos 26, que establece que para atender asuntos de orden administrativo como el que nos ocupa la Secretaría del Medio Ambiente y Recursos Naturales es la competente, 32 BIS fracción I, que establece que esta Secretaría promoverá la protección, restauración y conservación de los ecosistemas y recursos naturales, 32 BIS fracción II, que establece que esta Secretaría debe formular y conducir la política nacional en materia de recursos naturales, 32 BIS fracción V, que establece que esta Secretaría debe vigilar y estimular, en coordinación con las autoridades federales, estatales y municipales, el cumplimiento de las leyes, normas oficiales mexicanas y programas relacionados con recursos naturales, medio ambiente, aguas, bosques, flora y fauna silvestre, terrestre y acuática, y 32 BIS fracción XXXIX, que establece que esta Secretaría podrá otorgar autorizaciones forestales, ecológicas, para explotación de la flora y fauna silvestres; de la Ley General de Desarrollo Forestal Sustentable en sus artículos 117, que establece que el cambio de uso de suelo se otorga por excepción y 118, que establece que los interesados en el cambio de uso de terrenos forestales deberán acreditar que otorgaron el depósito al Fondo Forestal Mexicano para compensación ambiental; de la Ley Federal de Procedimiento Administrativo que dispone que la Administración Pública Federal en sus relaciones con los particulares, tendrá la obligación de dictar resolución expresa sobre la petición que formule en cuestión; del Reglamento de la Ley General de Desarrollo Forestal Sustentable en sus artículos 120, que establece que el interesado deberá solicitar el cambio de uso de suelo presentando solicitud, documentación legal, estudio técnico sumativo, pago de derechos e identificación del promovente, 121, que señala la

DELEGACIÓN FEDERAL EN EL ESTADO DE COAHUILA

Subdelegación de Gestión para la Protección Ambiental y Rec. Nat.
Subdirección de Aprovechamiento y Restauración de Rec. Naturales



Oficio núm. SGPA-UARN/1208/COAH/2008



información que deberán contener los estudios técnicos justificativos, 122 fracción que establece que la autoridad revisará y en su caso prevendrá al interesado por presentar cualquier información faltante y 122 fracción II, que establece que trascurrido el plazo sin que se desahogue la prevención, se desechará el trámite solicitado, 122 fracción III, que establece que la Secretaría enviará copia del expediente para que el Consejo Estatal Forestal emita su opinión, 122 fracción IV, que establece que la Secretaría notificara al interesado de la visita técnica al predio objeto de la solicitud, 122 fracción V, que establece que realizada la visita técnica, la Secretaría resolverá lo conducente; del Reglamento Interior de la Secretaría de Medio Ambiente y Recursos Naturales que en su artículo 39 fracción IX, modificado mediante Decreto publicado en el Diario Oficial de la Federación el 22 de noviembre de 2004, que establece que esta Delegación Federal es facultada para autorizar el cambio de uso de suelo en terrenos forestales; Acuerdo mediante el cual se delegan diversas facultades a los delegados federales publicados en el Diario Oficial de la Federación con fecha 14 de septiembre de 1999, oficio circular n° SGPA.DGFDSFS.2198/2001, de fecha 30 de noviembre de 2001, siempre que lo soliciten particulares, de acuerdo con las disposiciones jurídicas aplicables.

Por lo anterior, con sustento en las disposiciones y ordenamientos invocados y dada su aplicación en este caso y para este proyecto, esta Delegación Federal de SEMARNAT, en el ejercicio de sus atribuciones **resuelve autorizar el cambio de uso de suelo en terrenos forestales para el desarrollo del proyecto de Establecimiento de Cultivos Agrícolas Forrajeros**, ubicado en el municipio de Cuatrociénega Coahuila, que establece que esta Secretaría podrá, bajo los siguientes:

TÉRMINOS

- I. Se autoriza a la empresa AMPUERO, SOCIEDAD DE PRODUCCIÓN RURAL DE RESPONSABILIDAD LIMITADA DE CAPITAL VARIABLE (AMPUERO, S. DE P.R. DE R.L. DE C.V.), C. P. FERNANDO JIMÉNEZ REYES - Representante Legal, cambio de uso de suelo en terrenos forestales por una superficie de 76-00-0 hectáreas para el desarrollo del proyecto de **Establecimiento de Cultivos Agrícolas Forrajeros**, ubicado en el municipio de Cuatrociénegas, Coahuila.

DELEGACIÓN FEDERAL EN EL ESTADO DE COAHUILA

Subdelegación de Gestión para la Protección Ambiental y Rec. Nat.

Subdirección de Aprovechamiento y Restauración de Rec. Naturales



Oficio núm. SGPA-UARN/1208/COAH/2008



- II. La superficie y el tipo de vegetación forestal por afectar en el predio será de 76-00-00 hectáreas de vegetación de matorral desértico micrófilo, matorral subinermes y vegetación halófila.
- III. La superficie que ocupará el proyecto comprende 76-00-00 hectáreas y esta delimitada entre los siguientes puntos coordinados (Datum: WGS84) como se muestra en el siguiente cuadro:

Vértice	Coordenadas	
	X	Y
1	786349	2993017
2	785231	2994417
3	785421	2994452
4	785711	2994408
5	785899	2994208
6	785933	2993955
7	785902	2993794
8	786072	2993898
9	786337	2993909
10	786569	2993770
11	786694	2993533
12	786655	2993261
13	786526	2993103

- IV. El volumen total por especie a remover por el cambio de uso de suelo en terrenos forestales, que se autoriza y el código de identificación, serán los siguientes:

Especie	Total de plantas	Código de identificación
<u>Larrea tridentata</u>	3392	C05007HER001
<u>Suaeda nigrescens</u>	2807	
<u>Opuntia leptocaulis</u>	911	

DELEGACIÓN FEDERAL EN EL ESTADO DE COAHUILA
Subdelegación de Gestión para la Protección Ambiental y Rec. Nat.
Subdirección de Aprovechamiento y Restauración de Rec. Naturales



Oficio núm. SGPA-UARN/1208/COAH/2008

SEMARNAT

<u>Opuntia inbricata</u>	29
<u>Opuntia bradtiana</u>	36
<u>Opuntia rastrera</u>	69
<u>Opuntia schottii</u>	1
<u>Stenocereus thurberi</u>	5
<u>Echinocereus conglomeratus</u>	13
<u>Jatropha dioica</u>	56
<u>Coryphantha palmeri</u>	11
<u>Echinocactus horizonthalonius</u>	1
<u>Epithelantha micromeris</u>	3
<u>Yucca treculeana</u>	3
<u>Mimosa biuncifera</u>	6
<u>Prosopis glandulosa</u>	1
<u>Agave lechuquilla</u>	47
<u>Fouqueria splendens</u>	20
<u>Cordia parvifolia</u>	1
Total	7409

DELEGACIÓN FEDERAL EN EL ESTADO DE COAHUILA

Subdelegación de Gestión para la Protección Ambiental y Rec. Nat.

Subdirección de Aprovechamiento y Restauración de Rec. Naturales



Oficio núm. SGPA-UARN/1208/COAH/2008

- V. La superficie autorizada es exclusiva para el desarrollo del proyecto de ***Establecimiento de Cultivos Agrícolas Forrajeros***, ubicado en el municipio de Cuatrociénegas, Coahuila.
- VI. En caso de que los recursos forestales sean aprovechados y se requiera su traslado, el titular de la presente autorización deberá tramitar la documentación correspondiente ante esta Delegación Federal de la SEMARNAT en el estado de Coahuila.
- VII. Se deberá evitar excavar, nivelar, compactar o rellenar áreas forestales fuera de la autorizada para el cambio de uso de suelo en terrenos forestales.
- VIII. Queda prohibido el uso de fuego y productos químicos para realizar cualquier etapa en la remoción de la vegetación forestal.
- IX. La remoción de la vegetación se deberá realizar gradualmente utilizando herramientas y elementos manuales de apoyos de tal forma que se permita el desplazamiento de la fauna silvestre.
- X. La extracción de los productos forestales o propios del proyecto por aprovechar, deberá de realizarse de manera secuenciada y utilizando los accesos existentes para evitar la apertura de nuevos caminos, y dañar la vegetación que se encuentre fuera del área autorizada y la compactación del suelo.
- XI. Queda prohibida la cacería y captura de las especies de fauna silvestre, así como la colecta de las especies de la flora silvestre que se encuentren en el área del proyecto y en las adyacentes al mismo.
- XII. Se deberá dar cumplimiento a las medidas de prevención y mitigación de los impactos ambientales contempladas en el apartado VIII del estudio técnico justificativo, las normas oficiales mexicanas, así como lo que indiquen otras instancias en el ámbito de sus respectivas competencias.
- XIII. El responsable de dirigir la ejecución del cambio de uso de suelo en terrenos forestales del proyecto será el Ing. Roberto García Mata, quien deberá establecer una bitácora quincenal que se reportará en los informes a que se hace referencia en el término XV de la presente autorización. En caso de haber cambio de responsable, se deberá de informar oportunamente a esta Delegación Federal de

DELEGACIÓN FEDERAL EN EL ESTADO DE COAHUILA
Subdelegación de Gestión para la Protección Ambiental y Rec. Nat.
Subdirección de Aprovechamiento y Restauración de Rec. Naturales



Oficio núm. SGPA-UARN/1208/COAH/2008




la SEMARNAT con copia a la Delegaciones Federales de la PROFEPA en el estado de Coahuila

- XIV. Se deberá comunicar por escrito a la PROFEPA en el estado de Coahuila, con copia a esta Delegación Federal de la SEMARNAT, la fecha de inicio y término de los trabajos relacionados con el cambio de uso de suelo autorizado, dentro de los 15 días hábiles siguientes a que esto ocurra, así como avisar oportunamente cualquier contingencia que se presente durante el desarrollo de los mismos.
- XV. Se deberá presentar a esta Delegación Federal de la SEMARNAT y con copia a la PROFEPA en el estado de Coahuila, dos informes bimensuales y uno de finiquito de las actividades relacionadas a la remoción de la vegetación, así como de la aplicación de las medidas de prevención y mitigación contempladas en el estudio técnico justificativo y a los términos establecidos en la presente autorización.
- XVI. La empresa AMPUERO, SOCIEDAD DE PRODUCCIÓN RURAL DE RESPONSABILIDAD LIMITADA DE CAPITAL VARIABLE (AMPUERO, S. DE P.R. DE R.L. DE C.V.), C. P. FERNANDO JIMÉNEZ REYES - representante legal, será la única responsable de realizar las obras y gestiones necesarias para mitigar, restaurar y controlar todos aquellos impactos ambientales adversos, atribuibles a la implementación y operación del proyecto que no hayan sido considerados o previstos en el estudio técnico justificativo y en la presente autorización.
- XVII. La empresa AMPUERO, SOCIEDAD DE PRODUCCIÓN RURAL DE RESPONSABILIDAD LIMITADA DE CAPITAL VARIABLE (AMPUERO, S. DE P.R. DE R.L. DE C.V.), C. P. FERNANDO JIMÉNEZ REYES - representante legal, de manera previa, deberá notificar a esta Delegación Federal, cualquier modificación al proyecto motivo de la presente autorización. Tal notificación deberá acompañarse de la documentación técnica y legal de soporte que corresponda, así como de aquellas que tengan que ver con las condiciones ambientales de los sitios, los impactos ambientales y las medidas de mitigación contempladas, de tal manera que se permita a esta autoridad el análisis y evaluación para determinar lo conducente.
- XVIII. La empresa AMPUERO, SOCIEDAD DE PRODUCCIÓN RURAL DE RESPONSABILIDAD LIMITADA DE CAPITAL VARIABLE (AMPUERO, S. DE P.R. DE R.L. DE C.V.), C. P. FERNANDO JIMÉNEZ REYES - representante legal, será la única responsable ante la PROFEPA de cualquier ilícito en materia de cambio de

DELEGACIÓN FEDERAL EN EL ESTADO DE COAHUILA
Subdelegación de Gestión para la Protección Ambiental y Rec. Nat.
Subdirección de Aprovechamiento y Restauración de Rec. Naturales

Oficio núm. SGPA-UARN/1208/COAH/2008



uso de suelo en terrenos forestales en que incurran las personas que se contraten para efectuar el desarrollo del proyecto.

- XIX. La Delegación Federal de la PROFEPA en el estado de Coahuila podrá realizar en cualquier momento el monitoreo que considere pertinente para verificar que sólo se afecte la superficie forestal autorizada, así como llevar a cabo una evaluación al término de la ejecución del proyecto para verificar el cumplimiento de las medidas de prevención y mitigación establecidas en el estudio técnico justificativo y los términos indicados en la presente autorización.
- XX. La empresa AMPUERO, SOCIEDAD DE PRODUCCIÓN RURAL DE RESPONSABILIDAD LIMITADA DE CAPITAL VARIABLE (AMPUERO, S. DE P.R. DE R.L. DE C.V.), C. P. FERNANDO JIMÉNEZ REYES - representante legal, es la única titular de los derechos y obligaciones de la presente autorización, por lo que queda bajo su más estricta responsabilidad la validez de los contratos civiles, mercantiles o laborales que se hayan firmado para la legal implementación y operación del proyecto, así como su cumplimiento y las consecuencias legales que corresponda aplicar a la SEMARNAT y a otras autoridades federales, estatales o municipales.
- XXI. La presente autorización es personal, en caso de pretender transferir los derechos y obligaciones derivados de la misma, se deberá informar de manera previa y por escrito a esta autoridad para que, en su caso, determine lo procedente.
- XXII. Esta autorización no exenta al titular de obtener aquellas que al respecto puedan emitir otras dependencias federales, estatales o municipales en el ámbito de sus respectivas competencias.
- XXIII. Serán nulos de pleno derecho todos los actos que se efectúen en contravención a lo dispuesto en la presente autorización.
- XXIV. La Delegación Federal de la SEMARNAT podrá evaluar nuevamente el estudio técnico justificativo y podrá prorrogar la autorización otorgada, modificarla, suspenderla o revocarla. Para tal propósito y según corresponda, el interesado deberá presentar la justificación técnica y documentación legal para que esta autoridad determine lo procedente.
- XXV. El plazo para la remoción de la vegetación forestal que ampara la presente autorización del proyecto denominado *Establecimiento de Cultivos Agrícolas Forrajeros*, ubicado en el municipio de Cuatrociénegas, Coahuila, será de 300

DELEGACIÓN FEDERAL EN EL ESTADO DE COAHUILA
Subdelegación de Gestión para la Protección Ambiental y Rec. Nat.
Subdirección de Aprovechamiento y Restauración de Rec. Naturales



Oficio núm. SGPA-UARN/1208/COAH/2008



(ciento veinte) días a partir de la recepción de la presente, el cual podrá ser prorrogado, siempre y cuando se solicite a esta Delegación Federal de la SEMARNAT con 15 días antes de su vencimiento.

De conformidad con lo dispuesto por el artículo 3 fracción XV de la Ley Federal de Procedimiento Administrativo, se hace del conocimiento del promovente que el presente resolutivo podrá ser combatido mediante Recurso de Revisión o, cuando proceda, intentar la vía jurisdiccional que corresponda, lo anterior con base en lo establecido por el numeral 83 y demás correlativos del citado ordenamiento.

Sin otro particular, por el momento, quedo de Usted.

ATENTAMENTE.
"SUFRAGIO EFECTIVO, NO REELECCIÓN"
EL DELEGADO FEDERAL

LIC. FERNANDO SIMÓN GUTIÉRREZ PÉREZ

Copia - Dr. Francisco García García - Director General de Gestión Forestal y de Suelos - Presente.
Ing. Anastasio Carranza García - Procuraduría Federal de Protección al Ambiente - Presente.
Dr. Héctor Franco López - Secretario de Medio Ambiente y Recursos Naturales, Gobierno del Estado Coahuila - Presente.
Ing. Francisco Mancilla Barboza - Gerente Estatal de la CONAFOR en Coahuila - Presente.
Lic. Gabriel Villarreal Jodran - Presidente Municipal de Cuatrociénegas - Presente.
[Redacted] - Prestador de Servicios Técnicos Forestales - Presente.
FSGP/MMA/JGGV/JJRF/RZP/ Número de bitácora: 05/DS-0015/07/08