

Tolcayuca, Hidalgo a 11 de noviembre de 2024

Tipo de solicitud: Vía PNT

Exp.: UT-AMP2024-2027/PNT/032/2024

Folio: 130225800003224

Oficio No.: UT/TOL-EXT-032/2024

ESTIMADO SOLICITANTE:

Juán

PRESENTE:

Con fundamento en el artículo 119, 120, 123, 127, 130 y 137 de la Ley de Transparencias y Acceso a la Información Pública vigente en el Estado de Hidalgo, demás normas aplicables al caso en concreto, en virtud de la solicitud recibida por la Vía PNT con número de Folio 130225800003224, ingresada con fecha 14 de octubre del 2024, esta Unidad de Transparencia de Acceso a la Información Pública y en virtud a la contestación realizada por la Unidad Administrativa correspondiente a la DIRECCION JURIDICA Y CONSULTIVA, DIRECCION DE DESARROLLO URBANO, en su calidad de Unidad Administrativa responsable de proporcionar la información solicitada, da respuesta a lo siguiente solicitado, (sic).

Se solicita la siguiente información:

1. Se informe las colindancias con las respectivas dimensiones del espacio público actual de la Unidad Deportiva Bicentenario ubicada en el Barrio de Santo Tomás del pueblo de Tolcayuca. Asimismo, que la información incluya un dibujo o plano simple para su fácil interpretación.
2. Se indique la superficie y colindancias del terreno particular sobre el que se construyó parte de la Unidad Deportiva Bicentenario, mismo que mediante juicio, el Municipio de Tolcayuca tuvo que reintegrar a sus legítimos propietarios. Asimismo, que la información incluya un dibujo o plano simple para su fácil interpretación.

No habiendo otro asunto que tratar, el Municipio de Tolcayuca Hidalgo, como sujeto obligado, agradece el ejercicio de su derecho de Acceso a la información; quedando de usted no sin antes reiterarle nuestras atentas consideraciones.


Se anexa respuesta por parte del área correspondiente



ATENTAMENTE

L.J. Juan Carlos Hernández González
Titular de la Unidad de Transparencia y
Acceso a la Información Pública Municipal





Tolcayuca, Hidalgo a 11 de noviembre de 2024

L.D. Anthony Álvarez Díaz

Director Jurídico y Consultivo Municipal

Asunto: Contestación a requerimiento de la
PNT (Plataforma Nacional de Transparencia).

Oficio: DJCMTM-0013-2024

L.I. Juan Carlos Hernández González

Titular de la Unidad de Transparencia Municipal

Presente:



Por medio del presente oficio aprovecho para enviar un cordial saludo y a su vez dar contestación a los requerimientos establecidos por La Unidad de Transparencia Municipal de Tolcayuca, Hidalgo, con respecto al estado actual que guarda la Unidad Deportiva Bicentenario, ubicada en el Barrio Santo Tomas, en el Municipio de Tolcayuca, Hidalgo.

Es mi deber informar que actualmente aún existe un juicio en proceso ante el expediente 1392/2017, ante el Juzgado de Distrito Judicial Civil y Familiar de Tizayuca, en que obra aun controversia en torno a las medidas y colindancias solicitadas, por el cual se agrega como anexo uno el siguiente levantamiento topográfico, correspondiente a la Unidad Deportiva Bicentenario, para su fácil interpretación.

Sin otro en particular quedo de usted.





TOLCAYUCA, HGO A 30

DE OCTUBRE DEL 2024

ASUNTO: INFORMACIÓN SOLICITADA
OFICIO NÚM: DDUOTMTH/002/2024

L.I. JUAN CARLOS HERNANDEZ GONZALEZ.
TITULAR DE LA UNIDAD DE TRANSPARENCIA MUNICIPAL
P R E S E N T E.

En atención a la solicitud de información con folio 130225800003224 emitida por la Unidad de Transparencia Municipal con fecha del 15 de octubre del 2024, me permito hacer entrega del plano correspondiente al levantamiento topográfico del complejo Unidad Deportiva Bicentenario de la Cabecera Municipal, el cual contiene la información solicitada de medidas, colindancias y superficie, en cumplimiento de la Ley de Transparencia y Acceso a la Información Pública.

Se hace llegar la siguiente información en formato digital:

- Plano de levantamiento topográfico con medidas, colindancias y cuadro de construcción.

Agradecemos su atención a la presente y quedamos a disposición para cualquier consulta.

ATENTAMENTE



ARQ. ALEJANDRO LOPEZ ZAMORA
DIRECTOR DE DESARROLLO URBANO
H. AYUNTAMIENTO DE TOLCAYUCA, HGO


c.c.p. expediente



Plaza de la Patria No. 1, C.P. 43860



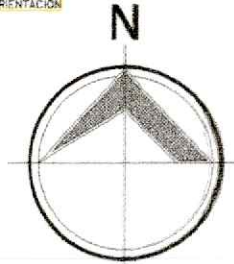
(743) 74 109 02, (743) 74 109 77, (743) 74 109 21



CUADRO DE CONSTRUCCION			
LADO	DISTANCIA	COORDENADAS UTM	
EST-PT	(MTS.)	ESTE (X)	NORTE (Y)
1-2	7.360	615.3942	263.5739
2-3	18.900	608.1341	264.7819
3-4	13.050	589.5232	268.0732
4-5	17.580	586.7302	255.3258
5-6	25.900	602.6376	247.8413
6-7	29.000	625.6218	235.9028
7-8	1.260	652.0455	223.9536
8-9	16.800	653.2790	224.2108
9-10	27.900	664.7009	211.8906
10-11	11.150	684.9285	192.6747
11-12	88.250	688.1282	181.9939
12-13	4.400	743.6414	113.3920
13-14	4.000	746.7499	110.2758
14-15	3.000	749.7589	107.6404
15-16	5.000	752.1238	105.7942
16-17	3.750	756.2548	102.9724
17-18	22.600	759.4940	101.0882
18-19	11.000	780.6432	93.1213
19-20	3.950	791.4846	94.9821
20-21	4.301	794.8255	92.8747
21-22	147.080	798.7302	94.6768
22-1	102.522	694.9047	198.8528

AREA = 4,492.815 m² PERIMETRO = 568.755 m

ORIENTACIÓN



SIMBOLOGÍA



NOTAS