

C. JESUS VARGAS RODRIGUEZ
USUARIO DE LA PLATAFORMA NACIONAL DE TRANSPARENCIA (PNT).
P R E S E N T E

Por este conducto, en apego al artículo 135 de la Ley de Transparencia y Acceso a la Información Pública del Estado de Colima, se da respuesta a su solicitud de acceso a la información con número de folio **060114524000125**, presentada por medio de la PNT, en la que señala lo siguiente:

ATENTAMENTE SOLICITAMOS LA SIGUIENTE INFORMACIÓN: 1. IMPORTES MENSUALES COBRADOS POR LA COMISIÓN FEDERAL DE ELECTRICIDAD POR CONSUMOS DE ENERGÍA ELÉCTRICA POR ALUMBRADO PÚBLICO DE LOS 2 ÚLTIMOS AÑOS. 2. IMPORTES MENSUALES ACREDITADOS POR LA COMISIÓN FEDERAL DE ELECTRICIDAD POR RECAUDACIONES DE DERECHO DE ALUMBRADO PÚBLICO POR EL PERÍODO DE LOS ÚLTIMOS 5 AÑOS. 3. ÚLTIMO CENSO DE ALUMBRADO PÚBLICO SEÑALANDO CANTIDADES Y CAPACIDADES DE LUMINARIAS INSTALADAS EN CADA UNO DE LOS CIRCUITOS CON MEDICIÓN EN BAJA Y MEDIA TENSION IDENTIFICADOS POR NÚMERO DE MEDIDOR Y RPU, TOTAL DE LUMINARIAS DIRECTAS INSTALADAS EN LA CABECERA MUNICIPAL Y EN CADA UNA DE LAS COMUNIDADES SEÑALANDO CLASE DE ILUMINACIÓN (LED, SODIO, ETC.) Y CAPACIDADES. 4. SI ESTÁN CONFORMES CON LOS COBROS MENSUALES DE ENERGÍA ELÉCTRICA O TIENEN INCERTIDUMBRE EN RELACIÓN A SI SON O NO CORRECTOS LOS COBROS. 5. SI ESTÁN CONFORMES CON LOS IMPORTES QUE LES ENTREGAN DE DERECHO DE ALUMBRADO PÚBLICO O PIENSAN QUE DEBE SER MÁS EL IMPORTE. LES INFORMAMOS QUE SOMOS UNA EMPRESA CON 33 AÑOS DE EXPERIENCIA REALIZANDO DIAGNÓSTICOS ENERGÉTICOS, TÉCNICOS, ADMINISTRATIVOS Y FINANCIEROS A LOS SERVICIOS DE ALUMBRADO PÚBLICO MUNICIPALES. MÁS DE 700 ESTUDIOS REALIZADOS A LA FECHA AVANAN NUESTRA EXPERIENCIA, SERIEDAD Y RESPONSABILIDAD. PARA LOS 51 MUNICIPIOS DEL ESTADO DE NUEVO LEÓN, PARA LOS 58 MUNICIPIOS DEL ESTADO DE ZACATECAS EN TRES OCASIONES (2007, 2009 Y 2018) PARA LOS 67 MUNICIPIOS DEL ESTADO DE CHIHUAHUA EN 1995, PARA LOS 72 MUNICIPIOS DEL ESTADO DE SONORA EN DOS OCASIONES, PARA LOS 18 MUNICIPIOS DEL ESTADO DE QUERÉTARO EN 2004, ETC. ETC. EN TODOS LOS CASOS SE HAN RECUPERADO IMPORTANTES SUMAS DE DINERO POR COBROS INDEBIDOS REALIZADOS POR LA C.F.E. POR ERRORES EN LAS FACTURACIONES Y DE EMPRESAS PRIVADAS VENDEADORAS DE ENERGÍA ELÉCTRICA ASÍ COMO TAMBIÉN POR DERECHO DE ALUMBRADO PÚBLICO RECAUDADO NO ACREDITADO EN SU OPORTUNIDAD. DE IGUAL MANERA LOS IMPORTES MENSUALES A PAGAR A FUTURO SE HAN REDUCIDO POR LA ELIMINACIÓN DE LOS ERRORES CONTENIDOS EN LAS FACTURACIONES. TAMBIÉN SE HAN INCREMENTADO NOTORIAMENTE LOS IMPORTES DE LAS RECAUDACIONES DE DERECHO DE ALUMBRADO PÚBLICO. ESTAMOS INTERESADOS EN APOYARLOS A RESOLVER LA PROBLEMÁTICA QUE TENGAN EN LA ADMINISTRACIÓN DE LOS SERVICIOS DE ALUMBRADO PÚBLICO. NO VENDEMOS LUMINARIAS NI NINGÚN OTRO TIPO DE PRODUCTO O MATERIAL, SOMOS UNA EMPRESA EXCLUSIVAMENTE DE SERVICIOS CREADA PARA APOYAR A LOS MUNICIPIOS EN MATERIA DE ALUMBRADO PÚBLICO.

Por lo anterior se anexa el oficio D.A.P. 098/2024 y D.A.P. 004/2024 de la Dirección de Alumbrado Público signado por el L.A.P. Sinuhe Lino Vazquez y el oficio DEyC-126/2024 Dirección de Egresos y Contabilidad signado por la C.P. Maribel Ruiz Amezcua en los que se da respuesta a cada uno de los puntos de la información solicitada.

Se hace de su conocimiento que los documentos que se anexan, contienen la información requerida de acuerdo a los formatos establecidos por la Unidad Administrativa en mención, por lo que se da cumplimiento a lo establecido en el párrafo segundo artículo 10 de la Ley de Transparencia y Acceso a la Información Pública del Estado de Colima, que a la letra dice:

“La información se entregará en el estado en que se encuentre ante los sujetos obligados. La obligación de proporcionarla no comprende el procesamiento de la misma, ni presentarla conforme al interés del solicitante”.


Sin más por el momento, me despido de usted aprovechando la ocasión para enviar un cordial saludo, esperando que la información enviada le sea de utilidad.

ATENTAMENTE.

VILLA DE ÁLVAREZ, COL. 25 DE OCTUBRE DE 2024


C. JESUS VARGAS RODRIGUEZ
H. AYUNTAMIENTO CONSTITUCIONAL
DE VILLA DE ÁLVAREZ
UNIDAD DE
TRANSPARENCIA

C.c.p. Archivo.



OFICIO NUM. DEyC-126/2024

LIC. ALAN ISAIAS MONTELON AGUILERA
TITULAR DE LA UNIDAD TRANSPARENCIA
P R E S E N T E:

En atención al oficio, UT-340-2024, número de folio, 0601145240000125 y con el fin de contestar en tiempo y forma dicha solicitud, le informo; 1.- Los importes cobrados por la comisión federal de electricidad por consumo de energía eléctrica por alumbrado publico. 2.- Los importes acreditados por la comisión federal de electricidad por recaudación.

	PUNTO 2	PUNTO 1	
2020		21,718,244.00	
2021		23,562,252.70	
2022		22,020,165.44	
2023	24,255,586.81	19,406,459.00	
2024	22,483,705.87	17,523,467.19	
	\$ 46,739,292.68	\$ 104,230,588.33	

Sin más por el momento, me despido de usted enviándole un cordial saludo

Atentamente
Villa de Álvarez, Col., 25 de octubre de 2024
LA DIRECTORA DE EGRESOS Y CONTABILIDAD



C.P. Maribel Ruiz Amezcua




H. AYUNTAMIENTO CONSTITUCIONAL
DE VILLA DE ÁLVAREZ, COL
UNIDAD DE
TRANSPARENCIA

Recibido MUNC
25/10/2024
12:19 P.M.

C.c.p. Archivo

"2024, Año del Bicentenario de la creación del Territorio Federal de Colima"
J. Merced Cabrera #55. Villa de Álvarez. Tel. 31 6 27 00
Villa de Álvarez, Colima, C.P.28970 Tel. 31 6 27 00



DIRECCION DE ALUMBRADO PÚBLICO

OFICIO NUM. D.A.P. 004/2024
FECHA 21 OCTUBRE 2024

Lic. Alan Isaías Montelon Aguilera
Titular de la Unidad de Transparencia
PRESENTE:

En base al oficio UT-341-2024 donde nos solicita el C. Luis Carlos Felix Hernández, por medio de la plataforma Nacional de Transparencia, con No. de folio 060114524000125, y de conformidad a lo establecido en los artículos 58, 71, 128, y 135 de la Ley de Transparencia y Acceso a la Información Pública Del Estado de Colima.

La información se encuentra en el estado en que se encuentra ante los sujetos obligados. La obligación de proporcionarla no comprende el procesamiento de la misma, ni presentarla conforme al interés del solicitante.

En respuesta a dicha solicitud se conforma en los siguientes puntos:

4.- Si están conformes con los cobros mensuales de energía eléctrica o tienen incertidumbre en relaciona si son o no correctos los cobros

R.- Como encargado de la Dirección de alumbrado publico y de acuerdo a los cobros mi punto de vista es satisfactorio ya que la revisión que se realiza siempre se ha encontrado que a sido de acuerdo a lo que se consume y cuando hay alguna duda junto con personal de la CFE se revisa y se hacen las aclaraciones.

5.- Si están conformes con los importes que se les entregan con derecho de alumbrado publico o piensan que debe ser más el importe.

R.- De acuerdo a los importes del derecho de alumbrado publico confiamos en la empresa que está regulada por la ley de la industria eléctrica y como se aplican sistema de medición del consumo de energía eléctrica para mi es lo correcto.

Sin más por el momento quedo a sus órdenes para cualquier duda al respecto.



H. AYUNTAMIENTO CONSTITUCIONAL
DE VILLA DE ÁLVAREZ, COL.

**UNIDAD DE
TRANSPARENCIA**

Recibo PLAC
1:49 P.M. 21/10/2024




H. AYUNTAMIENTO CONSTITUCIONAL
DE VILLA DE ÁLVAREZ, COL.

DIRECCION DE ALUMBRADO PÚBLICO
Encargado de la Dirección de Alumbrado Publico

ATENTAMENTE

L.A.P. Sinuhe Lino Vazquez



CON HONESTIDAD Y TRANSPARENCIA
Trabajamos cerca de ti
AYUNTAMIENTO DE VILLA DE ÁLVAREZ 2021-2024

OFICIO NUM. D.A.P. 098/2024
FECHA 11 octubre 2024

Lic. Alan Isaías Montelon Aguilera

Titular de la Unidad de Transparencia

PRESENTE:

En base al oficio UT-341-2024 donde nos solicita el C. Luis Carlos Felix Hernández, por medio de la plataforma Nacional de Transparencia, con No. de folio 060114524000125, y de conformidad a lo establecido en los artículos 58, 71, 128, y 135 de la Ley de Transparencia y Acceso a la Información Publica Del Estado de Colima.


La información se encuentra en el estado en que se encuentra ante los sujetos obligados. La obligación de proporcionarla no comprende el procesamiento de la misma, ni presentarla conforme al interés del solicitante.

En respuesta a dicha solicitud se conforma en:

- 3- Ultimo Censo de Alumbrado Publico señalando cantidades y capacidades de luminarias instaladas en cada uno de los circuitos de medición en baja y media tensión identificados por número de medición y RPU.

R.- se anexa censo 2023

Sin mas por el momento quedo a sus órdenes para cualquier duda al respecto.



H. AYUNTAMIENTO CONSTITUCIONAL
DE VILLA DE ÁLVAREZ, COL.
DIRECCIÓN DE
ALUMBRADO PÚBLICO

ATENTAMENTE

L.A.P. Sinuhe Lino Vazquez

Encargado de la Direccion de Alumbrado Publico



H. AYUNTAMIENTO CONSTITUCIONAL
DE VILLA DE ÁLVAREZ, COL.
**UNIDAD DE
TRANSPARENCIA**

Recibí PLAC

14/10/2024

10:57 A.M.

archivo

"2024, Año del Bicentenario de la creación del Territorio Federal de Colima".

📍 Guanajuato #453, Juan José Ríos I, C.P. 28984 Cdad. de Villa de Álvarez, Colima.
☎ Tel. 312 316 2708

2024
www.villadealvarez.gob.mx



COMISIÓN FEDERAL DE ELECTRICIDAD
DIVISIÓN CENTRO OCCIDENTE
ZONA COLIMA

COMISIÓN FEDERAL DE ELECTRICIDAD
DIVISIÓN CENTRO OCCIDENTE
ZONA COLIMA

CVE MPAL

4010

CENSO ACTUAL 2023										CENSO ANTERIOR 2022										DIFERENCIAS			
No.	RPU	CUBIERTA	DIRECCION	MEDIDOR	CENSO ACTUAL 2023				CENSO ANTERIOR 2022				DIFERENCIAS				TENSION DE SUMINISTRO						
					FECHA	LAMPARAS	CARGA KW	C.P.D.	FECHA	LAMPARAS	CARGA	C.P.D.	LAMPARAS	CARGA	CPD								
1	184211102695	19DF25A102023630	AV DEL LAGO ESQ SALEM SN	45073T	16/08/2023	54	1890	22.68	15/08/2022	54	1890	22.68	0	0	0	BAJA							
2	184211102776	21DF25A102023910	DEL LAGO ESQ SALEM JARDIN SN	ML054X	16/08/2023	21	1050	12.60	17/08/2022	21	1050	12.60	0	0	0	BAJA							
3	184211102644	19DF25A102023620	AV VOLCANES ESQ AV ANKARA SN	MP107E	16/08/2023	17	595	7.14	17/08/2022	18	630	7.56	-1	-35	-0	BAJA							
4	184090205548	79DF25A101020620	PROL HIDALGO Y MOSCU	629UX9	16/08/2023	26	1676	20.11	01/08/2022	25	2766	33.19	1	-1090	-13	BAJA							
5	184100504727	79DF25A101020640	TOKIO E HIDALGO JARDIN FRACC	032UX8	16/08/2023	22	2750	33.00	01/08/2022	22	2750	33.00	0	0	0	BAJA							
6	184130105436	79DF25A101020630	PROL HIDALGO Y MUNICH	404CJE	17/08/2023	36	2761	33.13	01/08/2022	32	3616	43.39	4	-855	-10	MEDIA							
7	184120101203	79DF25A101020680	AV DEL LAGO Y MUNICH	VA477T	17/08/2023	17	995	11.22	01/08/2022	17	2125	25.50	0	-980	-12	BAJA							
8	184151010478	79DF25A101020650	SIDNEY Y AV DEL LAGO	M215UF	17/08/2023	14	770	9.24	02/08/2022	14	1750	21.00	0	-4706	-50	BAJA							
9	184120206242	79DF25A101020660	SIDNEY Y VOLCANES	W960IB	17/08/2023	63	3419	41.03	02/08/2022	61	7625	91.50	2	80	1	BAJA							
10	184150205941	79DF25A101020670	VOLCANES ESQ TOKIO JARDIN	075X6N	17/08/2023	16	1580	18.96	02/08/2022	12	1500	18.00	4	-3880	-47	BAJA							
11	184080400237	79DF25A101020200	LAS PAROTIS Y LOS OLIVOS	93E05F	17/08/2023	40	2200	26.40	09/08/2022	44	6080	72.96	7	-4165	-50	BAJA							
12	184051200253	79DF25A101020250	JOSE ANHUMADA Y LAGUNAS	VA349W	18/08/2023	80	4709	56.51	02/08/2022	73	8874	106.49	0	-3188	-36	BAJA							
13	184051200200	79DF25A101020240	BAHIA DE SANTIAGO Y JOSE ANHUMADA	VA350W	18/08/2023	54	3651.5	43.82	03/08/2022	54	6839	82.07	1	348	4	BAJA							
14	184051200200	79DF25A101020310	AKOLIMAN ESQ BAHIA DE SANTIAGO	Y231HM	21/08/2023	10	843	10.12	02/08/2022	9	495	5.94	1	2225	27	BAJA							
15	190970704886	79DF25A101020320	AKOLIMAN ESQ B DE MANZANILLO	NA73HN	21/08/2023	35	3215	38.58	03/08/2022	18	990	11.88	17	-25	0	BAJA							
16	18400108298	79DF25A101020300	LAG DE ALICUZAHUE Y AKOLIMAN	VA182V	21/08/2023	26	2002	24.02	03/08/2022	26	2002	24.02	0	0	0	BAJA							
17	184090106850	79DF25A101020420	LAG DE PASTORES Y CHIAN	23415F	21/08/2023	2	225	2.7	04/08/2022	2	250	3.00	0	-643	-8	BAJA							
18	184050303442	79DF25A101020480	LAG DE CUYUTLAN Y LAG CALABOZO	27X848	21/08/2023	37	2477	29.72	03/08/2022	36	3120	37.44	1	-625	-8	BAJA							
19	184050303407	79DF25A101020490	LAG DE LOS OCOTES Y LAG CALABOZO	9458W5	21/08/2023	61	3750	45	04/08/2022	63	4375	52.50	0	490	6	BAJA							
20	184140704095	79DF25A101020400	LAG DE LA ESTRELLA Y XOLOAPAN	659MMR	21/08/2023	12	1000	12	05/08/2022	12	510	6.12	0	137	2	BAJA							
21	184050303326	79DF25A101020500	LAG LA ESCONDIDA Y LAG CALABOZ	432XZE	22/08/2023	33	2282	27.38	04/08/2022	33	2145	25.74	0	-290	-3	BAJA							
22	184110207119	79DF25A101020500	B DE MANZANILLO FTE 306 JARDIN	537T4I	22/08/2023	11	1260	15.12	04/08/2022	11	1550	18.60	0	-2375	-29	BAJA							
23	184121005054	79DF25A101020600	BOCA DE APIZA ESQ BAHIA MANZ	9346LN	22/08/2023	38	3112.5	37.35	08/08/2022	38	5487.5	65.85	0	0	0	BAJA							
24	184180604085	28DF25A103121520	BOCA DE APIZA ESQ. MAR M 12 CP	P467HW	23/08/2023	7	350	4.2	15/08/2022	7	350	4.2	0	-2790	-33	BAJA							
25	184121101185	79DF25A101020440	BOCA DEL RIO Y MAR MEDITERRANEO	9841SR	22/08/2023	42	2547.5	30.57	08/08/2022	34	4275	48.75	0	-155	-2	BAJA							
26	184121104206	79DF25A101020440	BOCA DEL RIO Y MAR MEDITERRANEO	7658R	22/08/2023	31	3782.5	45.39	08/08/2022	31	4062.5	48.75	0	-280	-3	BAJA							
27	184140502891	79DF25A101020430	BAHIA DE MANZANILLO Y BOCA RIO	VA181V	23/08/2023	23	1160	13.92	08/08/2022	22	1100	13.20	1	60	1	BAJA							
28	184050313054	79DF25A101020450	J JESUS PRECIADO S/N	588UX2	23/08/2023	36	4525	54.30	05/08/2022	36	4575	54.90	0	-50	-1	BAJA							
29	184140901753	79DF25A101020470	LAGUNA SECA Y BOCA DE SANTIAAGO	111G1L	23/08/2023	23	1340	16.08	05/08/2022	23	2650.0	31.80	0	-1310	-16	BAJA							
30	184080907919	79DF25A101020470	LAGUNA SECA Y XOLOAPAN	2121LT	23/08/2023	24	1295	15.54	05/08/2022	24	2130	25.56	0	-570	-7	MEDIA							
31	184070604802	79DF25A101020100	LAGUNA SECA Y BOCA DE SANTIAAGO	6647TV	23/08/2023	28	1560	18.72	05/08/2022	25	2130	25.56	3	-1950	-23	BAJA							
32	184060203249	79DF25A101020460	LAGUNA SECA Y ALMOLU	9841AR	23/08/2023	29	1575	18.91	05/08/2022	28	3525	42.3	1	-1023	-12	BAJA							
33	184080907901	79DF25A101020460	VICENTE VENEGAS Y ALMOLU	M55JUG	24/08/2023	16	1159.5	13.91	13/07/2022	35	2182.5	26.19	-19	-1023	-12	BAJA							
34	184010704972	79DF25A101030560	VICENTE VENEGAS Y RIGOBERTO LO	MP177I	24/08/2023	26	1430	17.16	13/07/2022	23	1815	21.78	-7	-385	-5	BAJA							
35	18400302264	79DF25A101030540	VICENTE VENEGAS Y JUAN OSIGUER	589WU1	24/08/2023	20	1615	19.38	13/07/2022	25	1780	21.36	-3	-165	-2	BAJA							
36	18400304798	79DF25A101030540	MANUEL SANCHEZ Y JOSE GUERRA	22219T	24/08/2023	24	2515	30.18	13/07/2022	25	2625	31.50	-1	-110	-6	BAJA							
37	184080206074	79DF25A101030570	VICENTE VENEGAS R JARDIN	60615J	24/08/2023	25	1397	16.76	13/07/2022	34	1870	22.40	-9	-473	-6	BAJA							
38	190990801642	79DF25A101030520	VICENTE VENEGAS ESQ G MACEDO L	12813T	25/08/2023	23	1465	17.58	13/07/2022	23	1465	17.58	0	0	0	BAJA							
39	184021006436	79DF25A101030530	G MACEDO LOPEZ Y ROBERTO LEVY	2827FY	28/08/2023	58	2905	34.86	19/08/2022	61	3125	37.50	-3	-220	-3	BAJA							
40	184090206064	79DF25A101030050	ALFREDO NOBEL Y LA VILLITA	G7721V	28/08/2023	42	4547	54.56	19/08/2022	46	4925	59.10	-4	-378	-5	BAJA							
41	184150907059	79DF25A101030040	REY ARTURO Y REYNA VICTORIA	5197J2	25/08/2023	59	8027	96.32	22/08/2022	60	9202	110.42	-1	-70	-1	BAJA							
42	184101103262	35DF25A102033140	ALEJANDRO MAGNO Y REY FELIPE	U545TD	25/08/2023	40	4805	57.66	22/08/2022	39	4875	58.50	0	-455	-5	BAJA							
43	184050903218	79DF25A101030370	ISMAEL AGUIRRE Y P DEL ANGEL	130U7T	25/08/2023	19	1269	15.23	16/08/2022	19	1724	20.89	0	77	77	MEDIA							
44	184050903218	79DF25A101030380	CHIAN Y MONTAÑAN	9065BK	25/08/2023	34	2032	24.38	16/08/2022	33	1955	23.46	1	-81	-1	MEDIA							
45	190971104477	79DF25A101030390	CHIAN 889 Y AKAUJTAN	9068BW	25/08/2023	13	829	9.95	16/08/2022	14	910	10.92	-1	-120	-1	MEDIA							
46	184010109071	79DF25A101030390	CHIAN 889 Y AKAUJTAN	M935UR	25/08/2023	53	3795	45.54	17/08/2022	53	3915	46.98	0	0	0	BAJA							
47	190971104540	79DF25A101032160	CHIAN Y XALILPAN	M935UR	25/08/2023	53	3795	45.54	17/08/2022	53	3915	46.98	0	0	0	BAJA							

Alonso A.O.



Comisión Federal de Electricidad



Distribución
ALUMBRADO PÚBLICO
COLIMA
RESUMEN DEL CENSO DE ALUMBRADO PÚBLICO CORRESPONDIENTE AL MUNICIPIO DE VILLA DE ÁLVAREZ

COMISIÓN FEDERAL DE ELECTRICIDAD
DIVISIÓN CENTRO OCCIDENTE
ZONA COLIMA

CVE MPAL

6010

No.	RPU	CUENTA	DIRECCION	MEDIDOR	CENSO ACTUAL 2023					CENSO ANTERIOR 2022					DIFERENCIAS					TENSION DE SUMINISTRO
					FECHA	LAMPARAS	CARGA KW	C.P.D.	FECHA	LAMPARAS	CARGA	C.P.D.	LAMPARAS	CARGA	CPD					
48	190971104531	79DF25A101030330	ACOLLIMAN Y MEXCALLI	1901ST	28/08/2023	18	1342	16.10	15/08/2022	18	990	11.88	0	352	4	MEDIA				
49	190971104523	79DF25A101030340	ACOLLIMAN Y MEXCALLI	16V37X	28/08/2023	44	3154	37.85	18/08/2022	44	2956	35.47	0	198	2	MEDIA				
50	184000108328	79DF25A101030350	TEKUAN 17A JARDIN	203WPH	29/08/2023	81	12360	148.32	15/08/2022	62	9565	114.78	19	2795	34	MEDIA				
51	190971104469	79DF25A101030360	ACOLLIMAN 119 FTE FERRETERIA	4338BV	30/08/2023	42	2703	32.44	16/08/2022	42	2732	32.78	0	-29	0	MEDIA				
52	184070804771	79DF25A101030260	TEPAMITL EQ LATERAL 3ER ANILLO	34E57P	29/08/2023	27	3283	39.4	18/08/2022	27	3331	39.97	0	-48	-1	MEDIA				
53	184070804771	79DF25A101030270	TEPAMITL Y MONTEHATLAN	28914T	29/08/2023	55	3426	41.1	18/08/2022	53	3245	38.94	2	181	2	MEDIA				
54	190971104485	79DF25A101030280	TEPAMITL Y XANCHOPAN	62M3K7	30/08/2023	33	1837	22.04	18/08/2022	33	1815	21.78	0	22	0	MEDIA				
55	190971104515	79DF25A101030290	TEPAMITL Y MEXCALLI	007TTF	30/08/2023	40	2997	35.95	18/08/2022	44	2850	34.2	-4	147	2	MEDIA				
56	184060402454	79DF25A101030230	PASEO DE GIRASOLES Y JOSE AHUMADA	600C48	30/08/2023	36	2002	24.02	09/08/2022	36	1980	23.76	-1	22	0	MEDIA				
57	184011209835	79DF25A101030220	ALAMO EQ JOSE AHUMADA	Y409HM	30/08/2023	55	6077.5	73.93	09/08/2022	42	6127.5	73.53	-1	-50	-1	MEDIA				
58	184010900143	79DF25A101030210	JOSE AHUMADA Y PASEO DE CEDROS	57W7DC	30/08/2023	41	2480	29.76	09/08/2022	26	2601	31.21	1	-121	1	MEDIA				
59	184011209797	79DF25A101030150	HIDALGO Y PASEO DE CEDROS	8306G7	30/08/2023	27	1485	17.82	09/08/2022	76	5956	71.47	3	310	4	MEDIA				
60	184081105409	79DF25A101030170	AV DEL LAGO Y P DE LOS CIPRES	G385TX	31/08/2023	26	2625	31.5	11/08/2022	26	3025	36.30	0	-400	-5	MEDIA				
61	184080102643	79DF25A101030170	AV DEL LAGO Y P DE LAS CEIBAS	03V24R	31/08/2023	44	4720	56.64	12/08/2022	38	5287.5	63.45	6	-568	-7	MEDIA				
62	184080102635	79DF25A101030130	AV VOLCANES Y P DE LOS CIPRES	M903JF	31/08/2023	87	9880	118.56	12/08/2022	82	9314	111.77	5	566	7	MEDIA				
63	184081105417	79DF25A101030160	AV VOLCANES Y P DE LOS CIPRES	T661TH	31/08/2023	32	3830	45.96	10/08/2022	32	4000	48	0	-170	-2	MEDIA				
64	184090902613	79DF25A101030160	P DE CIPRES Y BOSQUE DE ORO	P338HW	31/08/2023	20	3750	45	10/08/2022	20	3750	45	0	0	0	MEDIA				
65	184090506572	79DF25A101030180	BOSQUE DE CASTILLA Y VALGRANDE	M780UF	31/08/2023	1	0	28.5	11/08/2022	1	100	1.20	0	-100	-1	MEDIA				
66	184141200350	28DF25A1010301410	BOSQUE DE BERRAU S N	097KXU	31/08/2023	19	2375	28.5	11/08/2022	19	2375	28.50	0	0	0	MEDIA				
67	184141102439	79DF25A101031240	BOSQUE DE NEUQUEN Y B DE VIENA	Y476HM	31/08/2023	47	5875	70.5	11/08/2022	47	5875	70.50	0	0	0	MEDIA				
68	184141102463	79DF25A101031250	BOSQUE DE VIENA Y B DE NEUQUEN	MR247M	31/08/2023	49	6125	73.5	10/08/2022	49	6125	73.5	0	0	0	MEDIA				
69	184090902605	79DF25A101030170	BOSQUE VALGRANDE Y P CIPRES	325FKP	31/08/2023	46	8250	99	10/08/2022	46	8250	99	0	0	0	MEDIA				
70	184111108335	79DF25A101031220	MONTA SINAL Y MONTE CAUCASO	3018B9	04/09/2023	23	4312.5	51.75	10/08/2022	23	4312.5	51.75	0	22	0	MEDIA				
71	184111108351	79DF25A101031210	MONTA ANTUJO Y MONTE HERMONT	1731OT	04/09/2023	56	5939.5	71.27	10/08/2022	56	5917.5	71.01	1	-23	-0	MEDIA				
72	184111108327	79DF25A101031200	J MANUEL CLOUTHIER Y M ELBRUS	M776UF	04/09/2023	14	1002	12.02	25/08/2022	13	1025	12.30	1	50	1	MEDIA				
73	184000108336	79DF25A101030110	FLOR DE DALIA 855	VB037F	04/09/2023	4	275	3.3	25/08/2022	3	225	2.70	1	10	1	MEDIA				
74	184050204565	79DF25A101030090	FLOR DE MIRTO Y FLOR DE LAUREL	14V64X	04/09/2023	27	5260	63.12	24/08/2022	27	5250	63.00	0	120	1	MEDIA				
75	184000108301	79DF25A101030080	FLOR DE GIRASOL Y FLOR PRIMAVE	1381ST	04/09/2023	24	2312.5	27.75	25/08/2022	24	2192.5	26.31	-1	-500	-6	MEDIA				
76	184050204557	79DF25A101030070	FLOR DE MIRTO Y FLOR DE CLAVEL	396N9E	04/09/2023	39	3354	40.24	26/08/2022	40	3854	46.24	0	0	0	MEDIA				
77	184050204620	79DF25A101030060	AV LOS NARANJOS 825 Y R MORADA	P248HW	04/09/2023	12	600	7.2	25/08/2022	12	600	7.2	0	95	0	MEDIA				
78	184050204689	79DF25A101030050	FLOR LLUVIA DE ORO Y FLOR GIRA	57513L	05/09/2023	18	1750	21	26/08/2022	18	1655	19.86	0	-44	1	MEDIA				
79	184020107379	79DF25A101041440	CERRADA DE LA HDA E HIDALGO	YB063F	05/09/2023	24	2284	27.41	26/08/2022	24	2328	27.94	0	-1100	-13	MEDIA				
80	184020200069	79DF25A101041450	HIDALGO 441 Y FELIPE VENTURA	6B8JUX7	05/09/2023	26	2475	29.7	30/08/2022	26	3575	42.90	0	0	0	MEDIA				
81	190940400701	79DF25A101041390	ARTESANIAS Y CALLE 7 FOVISSTE	20818T	05/09/2023	13	650	7.8	29/08/2022	13	650	7.80	0	140	2	MEDIA				
82	184070503909	79DF25A101041320	JOSE C BARALAS 68 E HIDALGO	51816I	05/09/2023	15	790	9.48	26/08/2022	11	650	7.8	4	-145	-19	MEDIA				
83	184081206639	79DF25A101041270	ANTONIO MUÑEZ Y PRIV BUDGAMBIL	22516T	05/09/2023	26	1705	20.46	26/08/2022	26	3250	39	1	-1886	-23	MEDIA				
84	184000407929	79DF25A101041280	ANTONIO HERNANDEZ Y P DE ESTEL	39736E	05/09/2023	22	1232	14.78	24/08/2022	21	3117.5	37.41	1	-1519	-18	MEDIA				
85	184050404301	79DF25A101041290	AYUNTAMIENTO 592 PASEO PRIMAVE	52312J	06/09/2023	35	2145	25.74	25/08/2022	31	3664	43.97	4	-985	-12	MEDIA				
86	184200203716	02DF25A101042020	AYUNTAMIENTO 592 PASEO PRIMAVE	06319B	06/09/2023	23	1290	15.48	29/08/2022	24	9775	117.30	-1	-3496	-42	MEDIA				
87	184000607251	79DF25A101041260	CRUZ GLEZ FTE AL 131	DV737G	06/09/2023	72	6279.5	75.34	30/08/2022	68	4192	50.30	4	-2045	-25	MEDIA				
88	190921202826	79DF25A101041410	E CRUZ GLEZ FTE AL 131	VA368H	06/09/2023	37	2147	25.76	30/08/2022	35	700	8.40	1	500	6	MEDIA				
89	190940400728	79DF25A101041540	JOSE CARRANAS 88 E HIDALGO	1736GL	07/09/2023	13	1200	14.4	30/08/2022	12	1925	23.10	0	0	0	MEDIA				
90	190940700811	79DF25A101041540	JOSE CARRANAS 88 E HIDALGO	1491OT	07/09/2023	35	1925	23.1	31/08/2022	35	1925	23.10	0	-69	-1	MEDIA				
91	184081106197	79DF25A101041490	E CRUZ GLEZ JORGE CARDENAS	6552TX	07/09/2023	32	1900	22.8	31/08/2022	32	1968.75	23.63	0	-2920	-35	MEDIA				
92	190980500426	79DF25A101041480	N CARBAJA 390 Y PEDRO VIRGEN	38N446	07/09/2023	56	3495	41.94	31/08/2022	56	6415	76.98	0	-65	-1	MEDIA				
93	190940400710	79DF25A101041460	GABRIEL LEON Y LUIS GATTAN	VA399H	07/09/2023	53	2920	35.04	01/09/2022	53	2985	35.82	0	0	0	MEDIA				
94	190880500442	79DF25A101043213	GABRIEL LEON POLANCO 313	DV892G	08/09/2023	53	2920	35.04	01/09/2022	53	2985	35.82	0	0	0	MEDIA				
95	190880500434	79DF25A101041500	ALFONSO CARRERA Y CARLOS SILVA	M932UF	08/09/2023	60	3960	47.52	01/09/2022	60	3960	47.52	0	0	0	MEDIA				

Alcaldesa A.O.



COMISIÓN FEDERAL DE ELECTRICIDAD
DISTRIBUCIÓN
ALUMBRADO PÚBLICO
COLIMA

RESUMEN DEL CENSO DE ALUMBRADO PÚBLICO CORRESPONDIENTE AL MUNICIPIO DE VILLA DE ALVAREZ

CVE MPAL

6010

No.	RPU	CUESTA	DIRECCION	MEDIDOR	CENSO ACTUAL 2023				CENSO ANTERIOR 2022				DIFERENCIAS				TENSION DE SUMINISTRO
					FECHA	LAMPARAS	CARGA KW	C.F.D.	FECHA	LAMPARAS	CARGA	C.F.D.	DIFERENCIAS				
													CARGA	CPD			
96	190880500451	79DF25A101041470	GABRIEL LEON P 443	579UX4	08/09/2023	39	2189	26.27	01/09/2022	37	2035	24.42	2	154	2	BAJA	
97	190980306121	79DF25A101041310	GERMANO Y HORRENCIA	236LTR	11/09/2023	31	1700	20.40	02/09/2022	32	1760	21.12	-1	-60	-1	BAJA	
98	190980306112	79DF25A101041350	GIRASOL Y TULIPAN	610UX8	11/09/2023	26	1958	23.50	02/09/2022	26	2223	26.68	0	-265	-3	BAJA	
99	190980306104	79DF25A101041330	GERMANO 248 ESQ GIRASOL	267F4P	11/09/2023	17	920	11.04	01/09/2022	16	865	10.38	1	55	1	BAJA	
100	184061003031	79DF25A101041330	GERMANO Y AV BUGAMBILIAS	561T51	11/09/2023	14	932	11.18	01/09/2022	11	605	7.26	3	327	4	BAJA	
101	184050710371	79DF25A101041510	INES RAMIREZ Y PASO DE NARDOS	189U9	11/09/2023	20	1100	13.20	05/09/2022	20	1122	13.46	0	-22	-0	BAJA	
102	18404041974	79DF25A101041520	P DE LOS NARDOS Y PEDRO VIRGEN	510T4T	11/09/2023	40	2440	29.28	02/09/2022	44	5534.5	66.41	-4	-3095	-37	BAJA	
103	18404041982	79DF25A101041530	AV. MONTROY Y R DE MONTROY	09179T	11/09/2023	26	2185	26.22	05/09/2022	26	2185	26.22	0	0	0	BAJA	
104	190941000324	79DF25A101031730	AV. MONTROY Y R DE MONTROY	30315T	12/09/2023	17	1192.5	14.31	24/08/2022	17	2088	25.05	0	-896	-11	BAJA	
105	184040105674	79DF25A101031710	R DE MESONES L DE LA HIGUERA	919H2F	12/09/2023	64	4789.5	57.47	24/08/2022	54	7725	92.70	10	-2936	-35	BAJA	
106	184040205652	79DF25A10103730	ORQUIDEA ESQ SAN GERONIMO	53H90F	12/09/2023	22	2447.5	29.37	23/08/2022	22	3062.5	36.75	0	-615	-7	BAJA	
107	184061109866	79DF25A101030740	AV. ORQUIDEA Y SAN PEDRO	95H90F	12/09/2023	17	2040	24.48	23/08/2022	20	2889.5	34.67	-3	-850	-10	BAJA	
108	184050100142	79DF25A101030700	SAN FELIPE DEL SAN ISIDRO	X961YD	12/09/2023	28	2949	35.39	23/08/2022	25	2265	27.18	3	684	8	BAJA	
109	184050503864	79DF25A101030710	SAN GERONIMO Y SAN FELIPE	36715T	12/09/2023	14	770	9.24	23/08/2022	14	770	9.24	0	0	0	BAJA	
110	184070106314	79DF25A101041370	TULIPANES Y SAN JERONIMO	1706TH	13/09/2023	46	4925	59.1	23/08/2022	54	6480	77.76	-8	-1555	-19	BAJA	
111	184080701784	79DF25A101041370	AV. TULIPANES Y AV. BUGAMBILIAS	585CA7	13/09/2023	24	2600	31.2	02/09/2022	24	2600	31.2	0	0	0	BAJA	
112	190971204056	79DF25A101041550	ENRIQUE CORONA Y XOLOCOAHUHTL	215T5F	13/09/2023	39	3549	42.59	19/09/2022	37	3429	41.15	2	120	1	MEDIA	
113	190880400669	79DF25A101041590	ENRIQUE CORONA Y VILLA ALBA	96V91P	14/09/2023	34	3074	36.88	19/09/2022	35	3194	38.32	-1	-120	-1	MEDIA	
114	190880400693	79DF25A101062370	E. CORONA MORRIN Y VILLA ALBA	151VSF	14/09/2023	8	616	7.39	19/09/2022	7	539	6.47	1	77	1	MEDIA	
115	190880400707	79DF25A101062380	ENRIQUE CORONA Y CARMEN SERDAN	416CBCE	13/09/2023	18	1386	16.63	13/09/2022	18	1386	16.63	0	-578	-7	MEDIA	
116	184870101019	79DF25A101062390	BASILIO VADILLO JTO 4	170LOT	14/09/2023	36	2902.0	34.82	13/09/2022	38	3480	41.76	0	-105	-1	MEDIA	
117	190971104493	79DF25A101041750	J. MERCED CABRERA CASA CULTURA	59211T	14/09/2023	30	1721.0	20.65	11/07/2022	30	1826	21.91	0	0	0	BAJA	
118	184091001148	79DF25A101041600	JULIAN 414	300T1F	14/09/2023	9	450.0	5.4	12/07/2022	9	450	5.40	0	0	0	BAJA	
119	18410308217	79DF25A101041630	AV. MA AHUMADA DE G Y PICACHOS	81M3T9	15/09/2023	26	2002	24.02	12/07/2022	26	2002	24.02	-2	-330	-4	BAJA	
120	190950201405	79DF25A101041620	HECTOR DUEÑAS 149 AV. MA AHUMADA	M234H	15/09/2023	10	500	6	11/07/2022	12	830	9.96	1	-55	-1	MEDIA	
121	190971104442	79DF25A101041640	PUEBLO NUEVO Y JULIAN 414	V6708G	15/09/2023	59	3065	36.78	20/09/2022	58	3120	37.44	0	5	0	BAJA	
122	184051112826	79DF25A101041610	CELSA VIRGEN FTE 224	123GOL	15/09/2023	20	2085	25.02	12/07/2022	20	2080	24.96	0	-90	-1	MEDIA	
123	190940501257	79DF25A101041610	JULIAN 414 Y CRO BARALAS	915BW7	15/09/2023	49	2770	33.24	12/07/2022	52	2860	34.32	-3	-90	-1	MEDIA	
124	184011002751	25DF25A101041430	AV. P. SILVA G. ESQ. SAUZ	VAS8T1F	15/09/2023	10	1000	12	19/09/2022	10	1000	12	0	0	0	BAJA	
125	184110308292	25DF25A101041250	CAPOMO FRENTE AL 692	986H4	15/09/2023	0	0	0	28/11/2022	1	75	0.90	-1	-75	-1	BAJA	
126	184091002487	79DF25A101041300	CAPOMO 125	479DXY	15/09/2023	18	1515	18.18	11/07/2022	15	1650	19.80	3	-135	-2	MEDIA	
127	190971104060	79DF25A101041570	HIGUERA Y EL CALIPITO CANCHA	24617R	18/09/2023	72	4453	53.43	12/07/2022	40	2552	30.62	-1	-412	-5	MEDIA	
128	184010109080	79DF25A101041560	CRO BARALAS Y PABLO SILVA G	Y274HV	18/09/2023	72	4453	53.43	12/07/2022	68	4461	53.53	4	-8	-0	BAJA	
129	184040107634	79DF25A101041290	PABLO SILVA G Y CELSA VIRGEN	M414HN	18/09/2023	74	4502	54.02	11/07/2022	73	4419	53.03	1	83	1	BAJA	
130	184020200042	79DF25A101041400	PINO Y AV. OLIVO	08043X	18/09/2023	42	3849.5	46.19	11/07/2022	42	3640	43.68	0	210	3	BAJA	
131	184191101719	79DF25A101041400	OLIVO ENTRE PAMOTIA Y ENCINO	Y345HP	19/09/2023	29	2850	34.2	26/09/2022	29	2850	34.2	0	0	0	BAJA	
132	184210906138	20DF25A101051831	J. MERCED CABRERA 55	MPO07E	19/09/2023	18	2250	27	08/07/2022	14	1750	21	4	500	6	BAJA	
133	184111006974	20DF25A102065040	AV. J. MERCED CABRERA 1200	M698H1F	19/09/2023	54	6575	78.3	11/07/2022	53	6675	80.10	1	-150	-2	BAJA	
134	184131102937	79DF25A101041670	PAMOTIA Y CAMPANARIO	M1976X	19/09/2023	54	6800	81.6	06/07/2022	60	7550	90.60	-6	-750	-9	MEDIA	
135	184200500371	20DF25A102061620	AV. LA COMARCA Y LA NORIA	9488W0	20/09/2023	6	1500	18.00	06/07/2022	7	1625	19.50	-1	-125	-2	BAJA	
136	184200609321	20DF25A102060710	EL QUISCO ESQ. LIMONES SN	Y569HP	20/09/2023	13	740	8.88	06/07/2022	9	640	7.68	4	100	1	BAJA	
137	184190700686	20DF25A101040061	PRIV. LA CAPILLA S N	P368HW	20/09/2023	16	1825	21.9	08/07/2022	16	2025	24.3	0	-200	-2	BAJA	
138	184120204723	20DF25A102064910	JARDIN COMARCA S N	N366HN	20/09/2023	35	4300	51.60	06/07/2022	52	6435	77.22	-17	-2135	-26	BAJA	
139	184200500041	20DF25A102062310456	AV. LA COMARCA Y LA PILA	Y024HR	20/09/2023	10	1250	15	07/07/2022	10	1250	15	0	-375	-5	BAJA	
140	184200500362	20DF25A102064310	LOS LIMONES SN	DU30D	20/09/2023	5	1000	12.00	06/07/2022	5	1375	16.50	0	0	0	BAJA	
141	184191106176	22DF25A102062740	J. MERCED CABRERA 55	MP028E	20/09/2023	22	2665	31.98	07/07/2022	22	2665	31.98	0	0	0	BAJA	
142	184210906081	22DF25A102063950	LA VIGA Y PERGOIA	R610HB	21/09/2023	42	1344	16.13	08/07/2022	40	1280	15.36	2	64	1	BAJA	
143	184180902914	26DF25A101062160	VOLCAN DE SAN ANDRES SN			11	5040	60.48	07/07/2022	11	5040	60.48	0	0	0	BAJA	

Alcaldía A.O.



COMISIÓN FEDERAL DE ELECTRICIDAD
DISTRIBUCIÓN
ALUMBRADO PÚBLICO
RESUMEN DEL CENSO DE ALUMBRADO PÚBLICO CORRESPONDIENTE AL MUNICIPIO DE VILLA DE ÁLVAREZ

COMISIÓN FEDERAL DE ELECTRICIDAD
DIVISIÓN CENTRO OCCIDENTE
ZONA COLIMA

6010

No.	RPU	CUESTA	DIRECCION	MEDIDOR	CENSO ACTUAL 2023				CENSO ANTERIOR 2022				DIFERENCIAS				TENSION DE SUMINISTRO
					FECHA	LAMPARAS	CARGA KW	C.P.D.	FECHA	LAMPARAS	CARGA	C.P.D.	LAMPARAS	CARGA	CPD		
144	184220102789	260F25A101060990	VOLCAN PARICUTIN SN	UV576M	21/09/2023	36	4500	54.00	11/07/2022	36	4600	55.20	0	-100	-1	BAJA	
145	184141005913	79DF25A101041700	KM 4.5 CARR V DE A MINATITLAN	467T71	21/09/2023	22	2600	31.20	08/07/2022	21	2625	31.50	1	-25	-0	BAJA	
146	184141008025	79DF25A101041690	KM 4.5 CARR V DE A MINATITLAN	468T51	25/09/2023	28	3250	39.00	08/07/2022	28	3250	39.00	0	0	0	BAJA	
147	184181103306	260F25A101062830	AV NEVADO DE COLIMA 85	D138WH	21/09/2023	4	2000	24	08/07/2022	4	2000	24	0	-125	-2	BAJA	
148	184181105970	260F25A101062820	VULCANOLOGOS ESQ NEVADO S N	500T8T	21/09/2023	27	3375	41	08/07/2022	28	3500	42	0	-25	-0	BAJA	
149	184181105961	260F25A101060230	VULCANOLOGOS SN	VA069T	21/09/2023	48	6000	72.0	08/07/2022	48	6025	72.3	0	0	0	BAJA	
150	184210506521	01DF25A102066290	CLEMENTINA C DE CARDENAS SN	P0524E	22/09/2023	33	4125	49.5	11/10/2022	33	4125	49.50	0	0	0	BAJA	
151	184210506636	01DF25A102065080	AV LAS TORRES SN	PD437E	22/09/2023	29	3625	43.5	26/10/2022	29	3625	43.5	0	0	0	BAJA	
152	184210506733	01DF25A102065110	AV LAS TORRES SN	PD437E	22/09/2023	6	2250	27	26/10/2022	6	2250	27.00	2	-35	-0	BAJA	
153	184171002498	01DF25A102063910	CECILIA SILVA Y MA DE JESUS S	V157HR	22/09/2023	53	6415	76.98	07/07/2022	51	6450	77.4	1	75	1	BAJA	
154	184171003133	01DF25A102063180	CARMEN SALAZAR Y YOLANDA DE LGAD	G811UA	22/09/2023	59	7375	88.5	07/07/2022	58	7300	87.6	0	-25	-0	BAJA	
155	184171002471	280F25A102063180	BRE NDA GUTIERREZ Y LAS PARCOTAS	G5331X	25/09/2023	40	5050	60.6	07/07/2022	40	5075	60.9	2	250	3	BAJA	
156	184131108111	79DF25A101041660	BRE NDA GUTIERREZ Y V YOLANDA D	DV169H	25/09/2023	43	5375	64.5	07/07/2022	41	5125	61.5	0	3275	39	BAJA	
157	184221002362	280F25A104074131	FEDERICO CARDENAS B SN	VA061U	26/09/2023	30	3275	39.3	NUEVO	0	0	0	30	3475	42	BAJA	
158	184221002249	280F25A104074921	MICROMAN Y VOLCAN DE CO SN	VA061U	26/09/2023	32	3475	41.7	NUEVO	0	0	0	32	3475	42	BAJA	
159	184221002290	280F25A104074032	MARITHA DUEÑAS Y POPOCATEP SN	V1A112U	26/09/2023	14	1300	15.6	02/10/2022	17	1357	16.28	-1	-213	-3	BAJA	
160	184000706934	79DF25A101077210	MARIA AHUAMDA E HIDALGO	27X447	25/09/2023	16	1144	13.73	07/09/2022	16	1176	20.94	0	-871	-10	BAJA	
161	184220602463	360F25A102070411	JUAN PABLO II ESQ M HILDA SN	VA627F	25/09/2023	16	875	10.5	09/09/2022	26	3145	37.74	1	-1380	-17	BAJA	
162	184040804386	79DF25A1010772690	LOPEZ RAYON Y RIO SAN PALMAR	55974T	25/09/2023	27	1765	21.18	06/09/2022	22	1694	20.32	0	0	0	MEDIA	
163	190910603268	79DF25A1010772730	AV TECNOLÓGICO JTO EX COM MEX	47813T	26/09/2023	12	1525	18.3	06/09/2022	13	1700	20.40	-1	-175	-2	BAJA	
164	184110207135	79DF25A1010772660	M O CAMPO Y 5 DE FEBREIRO JARDIN	55912T	26/09/2023	13	995	11.94	07/09/2022	2	250	3.00	11	745	9	BAJA	
165	190931002485	79DF25A1010772660	MELCHOR OCAÑO Y 5 DE FEBREIRO	47814T	26/09/2023	18	990	11.88	06/09/2022	18	990	3.00	0	0	0	BAJA	
166	184170801729	79DF25A101071853	MANZANILLO ESQ REP ARGENTINA S	413CE	26/09/2023	22	1210	14.52	05/09/2022	23	1265	15.18	-1	-55	-1	BAJA	
167	184170801630	79DF25A101071855	TECOMAN ESQ MANZANILLO S N CP	310TFX	26/09/2023	14	770	9.24	05/09/2022	15	820	9.84	-1	-50	-1	BAJA	
168	184170800943	79DF25A101071857	MANZANILLO ESQ LOPEZ RAYON S N	014FRG	26/09/2023	14	760	9.12	05/09/2022	16	865	10.38	-2	-105	-1	BAJA	
169	184170800960	79DF25A101071851	LOPEZ RAYON ESQ QUERESIA S N C	223NEE	27/09/2023	8	440	5.28	05/09/2022	8	440	5.28	0	0	0	BAJA	
170	184170800986	79DF25A101071858	REP DE GUATEMALA REP CHILE S N	48317T	27/09/2023	21	1140	13.68	05/09/2022	21	1140	13.68	0	0	0	MEDIA	
171	184170801621	25DF25A1010710150	REP DE URUGUAY Y REP ARGENT S N	46217T	27/09/2023	24	1848	22.18	06/09/2022	26	2002	24.02	-2	-154	-1	BAJA	
172	190930400843	79DF25A101072650	FIRENTE ENTRADA AL TECNOLÓGICO	VAS82E	29/09/2023	5	6660	16.56	06/09/2022	5	675	17.46	0	-75	-2	BAJA	
173	190940800971	79DF25A101072640	JORGE CASTELL Y MA CONCEPCION	568T1R	29/09/2023	24	1380	16.56	06/09/2022	24	1455	17.46	0	-1880	23	BAJA	
174	190910708370	79DF25A101072630	FCO VILLA Y PRIV INDEPENDENCIA	MM49F6	28/09/2023	57	6660	79.92	08/09/2022	48	4780	57.36	9	-4902	-1	BAJA	
175	184210404591	280F25A104070260	JARDIN PRINCIPAL INDEPEND SN 1	K423XP	28/09/2023	16	451	5.41	08/09/2022	21	160	1.92	0	0	0	BAJA	
176	190970900351	79DF25A101072720	PORTAL MORELOS Y REFORMA	H8235B	28/09/2023	10	160	1.92	08/09/2022	10	1540	18.48	0	0	0	BAJA	
177	190970500701	79DF25A101072740	PORTAL HIDALGO M ALVAREZ Y COL	59711U	29/09/2023	20	1540	18.48	08/09/2022	20	1540	18.48	0	0	0	BAJA	
178	184851100427	79DF25A101072720	LEONORO VALE Y MANUEL ALVAREZ	WH520W	29/09/2023	16	288	3.46	08/09/2022	16	288	3.46	-1	-330	-4	BAJA	
179	184851100427	79DF25A101072768	PORTAL I MERCED C Y C COLON	918BW4	28/09/2023	36	2755	33.06	08/09/2022	37	3084.5	37.01	0	-218	-3	BAJA	
180	184960200495	79DF25A101072620	J MERCED CABREIRA JTO PRESIDENC	M618UE	24/10/2023	1	1	0.01	27/10/2022	1	218.75	33.6	0	0	0	BAJA	
181	184010903363	79DF25A1010416500	CARR MINA TERRENO DE LA FERIA	90H58F	24/10/2023	28	2800	33.6	26/09/2022	28	2800	33.6	0	0	0	BAJA	
182	184191101778	09DF25A1010518300	CARRER VILLA DE A MINATIT SN	600C4E	24/10/2023	25	1250	15	26/09/2022	25	1250	15	0	50	1	BAJA	
183	184201106668	09DF25A1010518200	LAPILAZULI Y AIGABORRO CHILEN	MP0951	24/10/2023	15	800	9.6	26/09/2022	15	750	9	0	90	1	BAJA	
184	184201202937	09DF25A101051820	ROBLE DE LOS PANTANOS Y L SN	82M118	24/10/2023	26	1390	16.68	26/09/2022	26	1300	15.6	0	0	0	BAJA	
185	184101202929	09DF25A102063110	LAPILAZULI Y LAUREL DE INDIAS	Y2441R	24/10/2023	14	1400	16.8	27/09/2022	14	1400	16.8	0	0	0	BAJA	
186	184191101735	79DF25A102063110	CARRER VILLA DE A MINATIT SN	610MUS	25/10/2023	11	1155	13.86	27/09/2022	11	1155	13.86	0	54	1	BAJA	
187	184080306699	79DF25A101051810	AV 1 DE MAYO JARDIN A ROLON M	684MU8	25/10/2023	24	1374	16.49	27/09/2022	24	1320	15.84	0	27	0	BAJA	
188	184060204971	79DF25A101051790	TOPACIO ESQ 23 DE OCTUBRE	10M963	25/10/2023	23	1292	15.50	27/09/2022	23	1265	15.18	0	-478	-6	BAJA	
189	184060204989	79DF25A101051860	TOPACIO ESQ 8 DE OCTUBRE	291173	25/10/2023	48	4649	55.78	29/09/2022	47	5127	61.52	1	11	0	BAJA	
190	184050505549	79DF25A101051840	ESMERALDA ESQ TOPACIO	73M53V	26/10/2023	30	1716	20.59	27/09/2022	31	1705	20.46	-1	11	0	BAJA	
191	184021008765	79DF25A101051840	CALCITA ESQ TOPACIO	73M53V	26/10/2023	30	1716	20.59	27/09/2022	31	1705	20.46	-1	11	0	BAJA	

Alonso A.O.



COMISIÓN FEDERAL DE ELECTRICIDAD
DISTRIBUCIÓN
ALUMBRADO PÚBLICO
COLIMA

RESUMEN DEL CENSO DE ALUMBRADO PÚBLICO CORRESPONDIENTE AL MUNICIPIO DE VILLA DE ÁLVAREZ

CVE/MAL 6010

No.	RPU	CUESTA	DIRECCION	MEDIDOR	CENSO ACTUAL 2023					CENSO ANTERIOR 2022					DIFERENCIAS					TENSION DE SUMINISTRO
					FECHA	LAMPARAS	CARGA KW	C.P.D.	FECHA	LAMPARAS	CARGA	C.P.D.	LAMPARAS	CARGA	CPD					
192	184021207954	DF25A101051850	AV LAPIZAZUL ESQ AMBAR	U228VD	25/10/2023	29	2653.5	31.84	29/09/2022	29	2653.5	31.84	0	0	0	0	0	BAJA		
193	184060802231	79DF25A101051780	MELITA ESQ AMATISTA	V4151M	26/10/2023	50	3095	37.14	27/09/2022	50	3100	37.2	0	-5	0	0	0	BAJA		
194	184140402935	79DF25A101052060	AV NINOS HEROS KM 0 860	G3201M	26/10/2023	68	5236	62.83	28/09/2022	68	5236	62.83	0	0	0	0	0	BAJA		
195	184150202756	79DF25A101051870	HIG DE PETERS FTE 1009 JARDIN	10963L	26/10/2023	9	900	10.8	29/09/2022	9	535	6.42	0	365	0	0	0	BAJA		
196	184170111331	79DF25A101053260	HIGUERA COMUN ALFONSO ROL S N	V7758D	26/10/2023	60	3259.5	39.11	28/09/2022	60	3181.5	38.16	0	78	1	1	1	BAJA		
197	184170111340	79DF25A101053254	ALFONSO ROLON HIGUERA DE S N	A3088M	26/10/2023	55	2874	34.49	28/09/2022	56	2814	33.77	-1	0	0	0	0	BAJA		
198	184170800951	29DF25A101051320	HIGUERA DEL OESTE HIGUERA AUST	03916B	26/10/2023	4	500	6	29/09/2022	4	500	6	0	-90	0	0	0	BAJA		
199	184170800951	29DF25A101051130	HIGUERA DEL OESTE HIGUERA AUST	596CA9	26/10/2023	24	2960	35.52	29/09/2022	24	3050	36.6	0	0	0	0	0	BAJA		
200	184170801699	80DF25A103065990	CAILE HIGUERA ROJA ESQ ABIGARR	147EAA	26/10/2023	6	750	9	28/09/2022	6	750	9	0	0	0	0	0	BAJA		
201	184140402927	80DF25A101052070	AV NINOS HEROS ESQ PAL 55	70617I	26/10/2023	71	5440	65.28	28/09/2022	71	5440	65.28	0	0	0	0	0	BAJA		
202	184210102802	13DF25A104052940	AV NINOS HEROS ESQ PAL 55	MP253K	26/10/2023	9	316	3.79	29/09/2022	9	6025	72.30	0	28	5	8	0	BAJA		
203	184170105862	79DF25A101053258	PALMITO HIGUERA MISSOURIE SN CP	7091FX	27/10/2023	53	6660	79.92	30/09/2022	48	6025	72.30	5	635	5	8	0	BAJA		
204	184170105871	79DF25A101053259	PALMITO HIGUERA DE ROXOU SN C	DU066C	27/10/2023	51	2965	35.58	30/09/2022	50	2550	30.60	1	415	8	5	0	BAJA		
205	184170105854	79DF25A101053257	HIGUERA COMUN Y MANZANO SN CP	540MAR	27/10/2023	65	3925	47.1	30/09/2022	53	3287	39.44	3	231	3	3	0	BAJA		
206	184140402919	79DF25A101052080	AV NINOS HEROS KM 2 600	1521KE	27/10/2023	56	4312	51.75	03/10/2022	56	4312	51.74	0	-40	0	0	0	BAJA		
207	184140402919	79DF25A1010520900	OLMO DEL CAUCASO Y NAROLITANA	56219T	27/10/2023	18	915	10.98	30/09/2022	19	955	11.46	1	411	5	8	0	BAJA		
208	184150105734	79DF25A101051900	HIGUERA AUSTRIANA Y OLMO CAU	25127E	30/10/2023	44	2793	33.52	04/10/2022	39	2382	28.58	4	411	4	4	0	BAJA		
209	184150105734	79DF25A101051910	OLMO DEL CAUCASO E HIG DE PETERS	70019J	30/10/2023	37	2156	25.87	03/10/2022	37	1865	22.37	0	291	0	0	0	BAJA		
210	184081000445	79DF25A101051920	OLMO AMERICANO E HIG DE VOGUEL	5168TV	30/10/2023	54	4158	49.89	04/10/2022	54	4158	49.90	0	20	0	0	0	BAJA		
211	184081000445	79DF25A101051920	OLMO AMERICANO E HIG DE VOGUEL	5168TV	30/10/2023	54	4158	49.89	04/10/2022	54	4158	49.90	0	20	0	0	0	BAJA		
212	184140402897	79DF25A101051930	AV NINOS HEROS KM 3 070	V8937A	30/10/2023	44	3602	43.22	05/10/2022	44	3582	42.98	0	-65	0	0	0	BAJA		
213	184121004384	79DF25A101051940	PALO ALTO Y HIGUERA ABIGARRADA	G3291M	30/10/2023	26	2885	34.62	05/10/2022	26	2950	35.40	0	50	1	1	0	BAJA		
214	184181200221	11DF25A102062590	H AUSTRIANA ESQ PALO SN	N355HN	30/10/2023	19	1825	21.9	06/10/2022	19	1775	21.29	0	297	4	4	0	BAJA		
215	184181200221	11DF25A102062590	H AUSTRIANA ESQ PALO SN	N355HN	30/10/2023	49	2717	32.6	05/10/2022	44	2420	29.04	5	0	0	0	0	BAJA		
216	184180802146	12DF25A101060620	HIGUERA VERDE ESQ HIGUERA ROCA	U6669M	31/10/2023	32	2698	32.38	04/10/2022	32	2698	32.38	0	-65	0	0	0	BAJA		
217	184121005461	79DF25A101051950	HIGUERA DE ROXOUH Y PALO AL	5168AV	31/10/2023	20	2455	30.22	12/10/2022	20	2500	30	0	330	4	4	0	BAJA		
218	184140402889	79DF25A101052110	AV NINOS HEROS KM 3 540	MP1131	07/11/2023	25	1375	16.5	06/10/2022	19	1045	12.54	6	330	4	4	0	BAJA		
219	184201105521	79DF25A101052110	ABETO Y OLMO BLANCO	153U17	31/10/2023	58	4280	51.36	06/10/2022	57	4080	48.96	1	200	2	2	0	BAJA		
220	184150705910	36DF25A101052280	ABETO Y OLMO DEL CAUCASO	1971LT	31/10/2023	38	2080	25.08	10/10/2022	38	2090	25.08	0	0	0	0	0	BAJA		
221	184150503578	79DF25A101052120	ALAMMO ESQ OLMO DEL CAUCASO	PD457A	07/11/2023	43	2150	25.8	10/10/2022	43	2150	25.8	0	0	0	0	0	BAJA		
222	184150705928	79DF25A101053256	AZUCENO Y OLMO DEL CAUCASO	103WXM	07/11/2023	59	3205	38.46	10/10/2022	58	2905	34.86	1	300	4	4	0	BAJA		
223	184170111323	79DF25A101053251	ABETO Y ROBLE S N CP 28979	T619TH	07/11/2023	50	3000	36	13/10/2022	50	3000	36	0	0	0	0	0	BAJA		
224	184170111323	79DF25A101053251	ROBLE Y AZUCENO S N CP 28979	S83WVY	07/11/2023	7	350	4.2	13/10/2022	7	350	4.2	0	0	0	0	0	BAJA		
225	184211106688	32DF25A102052400	MANZANO ESQUINA CON GRANA SN	MM453C	07/11/2023	50	2750	33.00	12/10/2022	50	2750	33.00	0	0	0	0	0	BAJA		
226	18421110706	32DF25A102050030	MANZANO SN	VAS594H	07/11/2023	65	3365	40.38	12/10/2022	66	3420	41.04	-1	-55	0	0	0	BAJA		
227	184210201860	36DF25A102050320	CEIBA ESQ MANZANO SN	PG990Y	08/11/2023	42	2100	25.2	13/10/2022	42	2100	25.2	0	0	0	0	0	BAJA		
228	184210201860	30DF25A101051000	MANZANO Y JACARANDA S N CP 289	005WXM	08/11/2023	44	2210	26.52	17/10/2022	45	2250	27.00	-1	-40	0	0	0	BAJA		
229	184170111323	79DF25A101053255	ACACIA ESQ MANZANO S N CP 2897	558XAM	08/11/2023	45	2535	30.4	17/10/2022	44	2425	29.1	1	110	1	1	29	BAJA		
230	184170111315	79DF25A101053252	ACACIA Y PALMITO S N CP 28979	G58RTY	08/11/2023	27	5312.5	63.8	17/10/2022	25	2925	35.1	2	2388	2	6	6	BAJA		
231	184170111307	79DF25A101052130	ESPINO SN	MR248M	08/11/2023	10	1000	12	17/10/2022	10	500	6	0	500	0	0	0	BAJA		
232	184140802160	30DF25A101052840	DE LA FLOR Y AHUEHUETE SN	PG961R	08/11/2023	13	1675	20	18/10/2022	12	1500	18	1	175	1	2	2	BAJA		
233	184210201924	17DF25A101050540	DE LA FLOR Y AHUEHUETE SN	UY280L	09/11/2023	48	2790	33.48	18/10/2022	47	2730	32.76	1	60	1	1	1	BAJA		
234	184181003212	17DF25A101050540	DE LA ROSA ESQ ALAMO SN	U544YD	09/11/2023	32	1675	20.1	18/10/2022	31	1625	19.5	1	50	2	2	0	BAJA		
235	184181003212	17DF25A101050540	DE LA ROSA ESQ ALAMO SN	U544YD	09/11/2023	45	2915	35	19/10/2022	42	2750	33	3	165	0	0	0	BAJA		
236	184200203941	17DF25A101052320	ROSAS ESQ ABEDUL	613CAZ	09/11/2023	6	575	6.9	18/10/2022	6	575	6.9	0	0	0	0	0	BAJA		
237	184090407159	79DF25A101101070	PIRAMIDE MICRINOS Y LAPIZAZU	T726TH	09/11/2023	49	2915	34.88	19/10/2022	49	2915	34.88	0	0	0	0	0	BAJA		
238	184070704181	79DF25A101101080	LAPIZAZUL Y JOSE DE RUIZ	Y509HM	10/11/2023	42	3572	42.86	19/10/2022	42	3550	42.6	0	22	0	0	0	BAJA		
239	184060508155	79DF25A101101030	AGUAMARINA Y MICRINOS	469TOL	10/11/2023	42	3572	42.86	19/10/2022	42	3550	42.6	0	22	0	0	0	BAJA		

Alcides A.O.



COMISIÓN FEDERAL DE ELECTRICIDAD
DIVISIÓN CENTRO OCCIDENTE
ZONA COLIMA

RESUMEN DEL CENSO DE ALUMBRADO PÚBLICO CORRESPONDIENTE AL MUNICIPIO DE VILLA DE ÁLVAREZ

CEFE MPAL

4010

No.	RPU	CUENTA	DIRECCION	MEDIDOR	CENSO ACTUAL 2023				CENSO ANTERIOR 2022				DIFERENCIAS				TENSION DE SUMINISTRO
					FECHA	LAMPARAS	CARGA KW	C.P.D.	FECHA	LAMPARAS	CARGA	C.P.D.	LAMPARAS	CARGA	CPD		
240	18406020374	79DF25A101101040	AGUAMARINA Y CAPILLA SIXTINA	78H17E	10/11/2023	27	1556	18.67	18/10/2022	27	1661	19.93	0	-105	-1	BAJA	
241	184070706991	79DF25A101101050	AGUA MARINA ESQ PALACIO VERISA	288T6B	10/11/2023	39	2145	25.74	19/10/2022	39	2140	25.68	0	5	0	BAJA	
242	184060701281	79DF25A101100920	AMATISTA I ENCARNACION VELASCO	500B8V	10/11/2023	32	1760	21.12	27/10/2022	32	1760	21.12	0	0	0	BAJA	
243	184061204664	79DF25A101100910	AMATISTA ESQ ACCELA CARDENAS T	169U8V	13/11/2023	31	1710	20.52	27/10/2022	31	1705	20.46	0	5	0	BAJA	
244	1840611022128	79DF25A101100900	AMATISTA Y MA GUADALUPE MORETT	389N8E	13/11/2023	40	2310	27.72	28/10/2022	41	2409	28.91	-1	-99	-1	BAJA	
245	1840601023228	79DF25A101100890	ANTONIO RODRIGUEZ ESQ JADE	16128F	13/11/2023	29	1617	19.40	04/11/2022	29	1639	19.67	0	-22	-0	BAJA	
246	184060603247	79DF25A1011010100	ACCELA CARDENAS Y JADE	00R23X	13/11/2023	27	1485	17.82	04/11/2022	27	1485	17.82	0	5	0	BAJA	
247	184070907937	79DF25A1011010100	JESUS VILLANUEVA GIZ ESQ JADE	Y194HM	13/11/2023	18	720	8.64	03/11/2022	18	720	8.64	0	0	0	BAJA	
248	184070905632	79DF25A1011010090	PRISCILIANO PEREZ Y OPALO	07F058	13/11/2023	25	1441	17.29	28/10/2022	25	1441	17.29	0	0	0	BAJA	
249	184040109475	79DF25A101100930	BERNARDO CELIS FTE 1232	298BXZ	13/11/2023	29	1450	17.40	03/11/2022	29	1450	17.39	0	0	0	BAJA	
250	184090206056	79DF25A101100950	BERNARDO CELIS FTE 1232	NZ68HN	13/11/2023	30	3750	45.00	28/10/2022	30	3750	45.00	0	0	0	BAJA	
251	184210604468	02DF25A105104505	BERNARDO CELIS SN	N498HN	13/11/2023	24	1045	12.5	28/10/2022	24	1045	12.54	0	0	0	BAJA	
252	184201104002	02DF25A105106880	AV LAPLIZULI ESQ BERNIA SN	37315T	14/11/2023	33	1815	21.78	28/10/2022	33	1815	21.78	0	0	0	BAJA	
253	184050211294	79DF25A101100960	AURELIA RAMIREZ ESQ OPALO	289BX8	14/11/2023	34	1948	23.38	03/11/2022	34	1948	23.38	0	0	0	BAJA	
254	184080407282	79DF25A101100940	OPALO Y JUAN HERNANDEZ E	23519R	14/11/2023	27	1485	17.82	03/11/2022	27	1485	17.82	0	0	0	BAJA	
255	184080207836	79DF25A101100950	ZAFIRO Y MACARIO BARBOSA	DU405B	14/11/2023	38	2090	25.08	03/11/2022	38	2090	25.08	0	0	0	BAJA	
256	184051110408	79DF25A101100970	CARITINA MALDONADO ESQ ZAFIRO	301T0B	14/11/2023	45	2607	31.28	04/11/2022	45	2607	31.28	0	0	0	BAJA	
257	184031002790	79DF25A101100980	PRISCILIANO PEREZ Y ZAFIRO	X627K7	14/11/2023	42	2395	28.74	08/11/2022	42	2395	28.74	0	0	0	BAJA	
258	184980903544	79DF25A101100810	JOSE PADILLA C Y MA PALACIOS J	840G68	14/11/2023	34	1915	22.98	08/11/2022	34	1915	22.98	0	0	0	BAJA	
259	184980305451	79DF25A101100820	JOSE S BENITEZ FTE 687	96V96P	14/11/2023	14	770	9.24	07/11/2022	14	770	9.24	0	0	0	BAJA	
260	184980305469	79DF25A101100790	JOSEFINA VIRGEN 674 CARLOS TEL	500C45	14/11/2023	17	1140	13.68	07/11/2022	17	1140	13.68	0	0	0	BAJA	
261	184950800031	79DF25A101100800	MARIA TELLEZ Y JOSEFINA VIRGEN	10175F	14/11/2023	31	1859	22.31	07/11/2022	31	1859	22.31	0	0	0	BAJA	
262	184050609956	79DF25A101100850	ELIOISA MESINA Y ANGELINA GIZ Z	VA221L	15/11/2023	16	1034	12.41	07/11/2022	16	1034	12.41	0	0	0	BAJA	
263	184050609964	79DF25A101100880	GENARO SALAZAR FTE 584 JARDIN	V260HM	15/11/2023	8	1000	12	07/11/2022	8	1000	12	0	0	0	BAJA	
264	184100602001	79DF25A101101190	JOSE PADILLA Y GENARO SALAZAR	25156E	15/11/2023	19	1582	18.98	07/11/2022	19	1582	18.98	0	0	0	BAJA	
265	184060701621	79DF25A101100860	JOSE PADILLA Y GENARO SALAZAR	38N4M9	15/11/2023	28	1540	18.5	07/11/2022	28	1540	18.48	0	0	0	BAJA	
266	184021008781	79DF25A101100840	ELIOISA MESINA Y SALVADOR VEGA	596T2J	15/11/2023	11	862.5	10.35	07/11/2022	11	862.5	10.35	0	0	0	BAJA	
267	184040200103	79DF25A101100870	JOSE PADILLA Y JESUS VILLANUEV	VA49M1	15/11/2023	11	610	7.32	07/11/2022	11	605	7.26	0	5	0	BAJA	
268	184060705201	79DF25A101100830	TERESA LOZANO ESQ FASIANES	X084M1	15/09/2023	13	715	8.58	18/11/2022	13	715	8.58	0	0	0	BAJA	
269	184110606072	79DF25A101093200	FRANCISCO VELAZCO Y ARRI GUINA	VIB655G	15/09/2023	39	3545	42.54	25/11/2022	39	3545	42.54	0	0	0	BAJA	
270	184080507074	79DF25A101093200	FCO VELAZCO Y PTO DE MAZATLAN	97C6B9	15/09/2023	26	2125	25.5	25/11/2022	26	2125	25.5	0	0	0	BAJA	
271	184090103842	79DF25A101100780	AV PABLO SILVA Y VERDIAL	V070HM	15/09/2023	27	2185	26.22	24/11/2022	27	2185	26.22	0	0	0	BAJA	
272	184070702294	79DF25A101093100	PABLO SILVA Y BLANQUETA	UY669L	15/09/2023	39	2135	25.62	06/12/2022	39	2135	25.62	0	0	0	BAJA	
273	184010704964	79DF25A101093080	SONORA Y FRANCISCO MARQUEZ	VA247V	15/09/2023	33	1805	21.66	25/11/2022	34	1860	22.32	-1	-55	-1	BAJA	
274	184021007776	79DF25A101093090	SONORA Y PUERTO DE ENSENADA	VA847V	15/09/2023	20	1030	12.36	25/11/2022	20	1030	12.36	0	0	0	BAJA	
275	184010506771	79DF25A101093050	LORENZO LOPEZ Y VICENTE SUAREZ	PD539C	15/09/2023	24	1280	15.36	25/11/2022	24	1280	15.36	0	0	0	BAJA	
276	184021100131	03DF25A101092760	LORENZO LOPEZ Y PUERTO DE ENSENA	PG567M	18/09/2023	37	2035	24.42	16/11/2022	37	2035	24.42	0	0	0	BAJA	
277	184200405971	03DF25A101093970	LORENZO LOPEZ Y PUERTO LA PAZ	V232HM	18/09/2023	13	1275	15.3	24/11/2022	13	1275	15.3	0	0	0	BAJA	
278	184200405980	03DF25A101092770	BLV RODOLFO CHAVEZ SN	36V78R	18/09/2023	7	385	4.62	27/12/2022	7	385	4.62	0	0	0	BAJA	
279	184211204820	03DF25A101092170	PASEO DEL FRESCO SN	MR424L	18/09/2023	9	450	5.4	17/11/2022	8	400	4.8	1	50	1	BAJA	
280	184210502398	03DF25A101092180	ROBERTO SUAREZ JARDIN PR SN	JEV626	20/09/2023	14	840	10.08	02/12/2022	14	840	10.8	0	0	0	BAJA	
281	184200302293	03DF25A101092160	ROBERTO SUAREZ SN	MR926N	20/09/2023	24	2238	26.86	25/11/2022	25	2288	27.46	-1	-50	-1	BAJA	
282	184210502399	03DF25A101093030	HALCONES Y VICENTE SUAREZ	V4735U	20/09/2023	17	930	11.16	23/11/2022	17	930	11.16	0	0	0	BAJA	
283	184010303463	79DF25A101090780	PUERTO DE ENSENADA SN	DV791H	20/09/2023	33	2079	24.95	05/11/2022	33	2079	24.95	0	0	0	BAJA	
284	184200302382	03DF25A101090780	E ZAPATA Y VICENTE SUAREZ SN	M661UF	20/09/2023	33	2079	24.95	05/11/2022	33	2079	24.95	0	0	0	BAJA	
285	184180407920	07DF25A101092960	AV BENITO JUAREZ Y DIEGO GARCIA	22X949	21/09/2023	28	2156	25.87	24/11/2022	28	2156	25.87	0	0	0	BAJA	
286	184110308209	79DF25A101092960	AV BENITO JUAREZ Y DIEGO GARCIA	22X949	21/09/2023	28	2156	25.87	24/11/2022	28	2156	25.87	0	0	0	BAJA	
287	184090406387	79DF25A101092980	B JUAREZ Y CHAVEZ CARRILLO	VA307T	09/11/2023	31	3251	39.01	05/11/2022	31	3251	39.01	0	0	0	BAJA	

Alcald A.O.



COMISIÓN FEDERAL DE ELECTRICIDAD
DISTRIBUCIÓN
ALUMBRADO PÚBLICO
ZONA COLIMA

RESUMEN DEL CENSO DE ALUMBRADO PÚBLICO CORRESPONDIENTE AL MUNICIPIO DE VILLA DE ÁLVAREZ

CVE MPAL

6010

No.	RPU	CUENTA	DIRECCION	MEDIDOR	CENSO ACTUAL 2023				CENSO ANTERIOR 2022				DIFERENCIAS		TENSION DE SUMINISTRO
					FECHA	LAMPARAS	CARGA KW	C.P.D.	FECHA	LAMPARAS	CARGA	C.P.D.	LAMPARAS	CARGA	CPD
288	184211001384	28DF25A032081300	ESQ ROSA DE CASTILL ROS S SN	M1338M	21/09/2023	14	1750	21	15/11/2022	16	2000	24	-2	-250	-3
289	184900500924	79DF25A101062350	DIEGO GARCIA C 252 Y FCO VILLA	dec121	14/09/2023	13	715	8.58	28/11/2022	13	715	8.58	0	0	0
290	18490300763	79DF25A101062300	FRANCISCO VILLA Y FCO LUIS URQUIZ	PX105A	13/09/2023	33	2300	27.6	12/12/2022	34	2355	28.26	-1	-55	-1
291	18490202158	79DF25A101092990	J TRINIDAD ALAMILLO Y H SUAREZ	71C798	21/09/2023	17	1781	21.37	17/11/2022	17	1781	21.37	0	0	0
292	184010800513	79DF25A101092890	HALCONES Y SOSTENES ROCHA	91ZXAV	21/09/2023	19	1045	12.54	24/11/2022	19	1045	12.54	0	0	0
293	184020403229	28DF25A101094215	HALCONES Y LAURO VILLAR	N843HN	21/09/2023	33	1947	23.36	24/11/2022	30	3290	39.48	3	-1343	-16
294	18490201374	79DF25A101062280	ESTEBAN BACA 945 JUAN ALVAREZ	02V33R	13/09/2023	40	2244	26.93	09/12/2022	40	2244	26.93	0	0	0
295	184050203917	79DF25A101062200	ESTEBAN BACA Y JOSE D RUIZ	P6558W	13/09/2023	18	1166	13.99	09/12/2022	18	1166	13.99	0	0	0
296	184050204166	79DF25A101062190	NETZAHUALCOYOTL Y J DE LA MORA	1187HY	14/09/2023	20	1100	13.2	08/12/2022	20	1100	13.2	0	0	0
297	184050204166	79DF25A101062190	NETZAHUALCOYOTL Y J DE LA MORA	1866ZL	21/09/2023	12	960	11.52	28/11/2022	12	960	11.52	0	0	0
298	18490808356	79DF25A101062240	MA CONCEPCION BERNACHE 337	CTT770	14/09/2023	45	3245	38.52	08/12/2022	45	3245	38.52	0	0	0
299	184920808356	80DF25A101062260	ROBERTO SUAREZ Y JOSE D RUIZ	10158F	13/09/2023	11	1155	13.86	28/11/2022	11	1155	13.86	0	0	0
300	184090101904	80DF25A101062250	JOSE D RUIZ Y FCOM MENDEZ	P6558W	14/09/2023	18	1166	13.99	08/12/2022	17	1155	13.86	-99	-2245	-27
301	184920306008	80DF25A101062270	ROBERTO SUAREZ Y PEDRO A CALVA	DV116H	13/09/2023	11	605	7.26	17/11/2022	11	605	7.26	0	0	0
302	184011208715	79DF25A101092910	LORENZO LOPEZ Y LAURO VILLA	VZ156U	13/09/2023	14	770	9.24	17/11/2022	14	770	9.24	0	0	0
303	184021207962	79DF25A101092920	LORENZO LOPEZ L Y J TRINIDAD	917XAV	13/09/2023	24	1600	19.2	25/11/2022	24	1600	19.2	0	0	0
304	184091006387	79DF25A101093070	LORENZO LOPEZ L Y J TRINIDAD	398XOE	13/09/2023	15	825	9.90	28/11/2022	15	825	9.90	0	0	0
305	184000906941	79DF25A101062390	AGUSTIN GONZALEZ FTE 426	612M18	13/09/2023	29	3045	36.54	13/12/2022	29	3045	36.54	0	0	0
306	184071206452	79DF25A101062310	J JESUS DE LA MORA 486	2571E	14/09/2023	24	1320	15.84	13/12/2022	24	1320	15.84	0	0	0
307	184000906933	80DF25A101062320	RAMON BETANCOURT Y SONORA	Y30HM	14/09/2023	10	1050	12.60	28/11/2022	10	1050	12.60	0	0	0
308	184070503496	80DF25A101062340	RICARDO JARA FTE 490	63UUY7	14/09/2023	28	2004	24.05	13/12/2022	28	2004	24.05	0	0	0
309	184960600227	79DF25A101062360	CARLOS ALCAZAR Y SONORA	690UXZ	14/09/2023	10	550	6.60	23/11/2022	10	550	6.60	0	0	0
310	184950800431	79DF25A101093190	PABLO GONZALEZ FTE 444	H85Y77	14/09/2023	23	2013	24.15	23/11/2022	23	2012.5	24.15	0	0	0
311	184960703573	79DF25A101092940	RAMON CORONA FTE 446	J29180	14/09/2023	15	825	9.90	23/11/2022	15	825	9.90	0	0	0
312	184960500192	79DF25A101093000	J TRINIDAD ALAMILLO FTE 486	J2881M	09/11/2023	10	995	11.94	18/11/2022	10	995	11.94	0	0	0
313	18400908065	79DF25A101092950	GRISelda ALVAREZ Y VUCATIAN	Y229HM	12/09/2023	17	2025	24.30	15/11/2022	17	2025	24.3	0	0	0
314	184140802151	79DF25A101101180	HDA CHAPINGO SN	53M0V4	09/11/2023	10	620	7.44	06/12/2022	10	620	7.44	0	0	0
315	184000407937	79DF25A101101170	HDA EL CORRIJO Y G ALVAREZ	53M1Z1	09/11/2023	8	440	5.28	06/12/2022	8	440	5.28	0	0	0
316	184980100328	79DF25A101100750	FCO VELASCO C 814 Y NICANOR CH	410C1E	12/09/2023	16	880	10.56	15/11/2022	17	935	11.22	-1	-55	-1
317	184960500184	79DF25A101100770	FCO VELASCO P GONZALEZ 528	88E6ZF	09/11/2023	10	1050	12.6	08/12/2022	10	1050	12.6	0	0	0
318	184070502384	79DF25A101100760	RICARDO JARA R FTE 514 JARDIN	361C8E	12/09/2023	22	1298	15.88	15/11/2022	22	1298	15.88	0	0	0
319	184980100310	79DF25A101100760	FCO VELASCO Y JOSE DE RUIZ	1186HY	12/09/2023	38	4230	50.76	16/11/2022	38	4230	50.76	0	0	0
320	184020100064	79DF25A101101110	HDA EL PEDREGAL RAMON BELTRAN	J186HY	12/09/2023	32	3160	37.92	16/11/2022	32	3160	37.92	0	0	0
321	184021008595	79DF25A101101120	HDA DEL PEDREGAL AV PEDRO GALVAN	9558W0	09/11/2023	28	2685	32.22	06/12/2022	28	2740	32.88	0	-55	-1
322	184000407945	79DF25A101101140	PEDRO A GALVAN Y HDA EL PEDREG	T688TH	09/11/2023	17	1385	16.62	06/12/2022	17	1385	16.62	0	0	0
323	184000407911	79DF25A101101130	HDA EL PEDREGAL E PEDRO MA NANA	X15JPV	09/11/2023	30	1650	19.80	06/12/2022	30	1650	19.80	0	0	0
324	18401003779	79DF25A101101130	HDA EL PEDREGAL Y LUCIO BLANCO	W17BX7	09/11/2023	41	2582.5	30.99	06/12/2022	41	2582.5	30.99	0	0	0
325	184050802128	79DF25A101101160	MIGUEL DE LA MADRID ESQ PEDREG	W21XV1	10/11/2023	75	4590	55.08	20/10/2022	74	4340	52.08	1	250	3
326	184150705197	79DF25A101101100	PUERTA DEL CENTINARIO 2 JARDIN	U24XHM	10/11/2023	73	4679	56.15	20/10/2022	73	4679	56.15	0	0	0
327	184060201653	79DF25A101101090	PUERTA DEL CENTEN ESQ HDA CENT	MM405C	10/11/2023	69	4280	51.36	20/10/2022	69	4280	51.36	0	0	0
328	184110400385	79DF25A101051880	PUERTO DEL TREJO Y CASCO VIEJO	396N8E	10/11/2023	29	1595	19.14	24/10/2022	28	1540	18.48	1	55	1
329	184030901774	79DF25A101051960	ALUMINIO ESQ NINGARA	1677H1	10/11/2023	29	3440	41.28	26/10/2022	29	3440	41.28	0	0	0
330	184080102261	79DF25A101052040	EOO DE HIDALGO FTE 748	907BW0	15/11/2023	31	1785	21.42	24/10/2022	31	1785	21.42	0	0	0
331	184030904772	79DF25A101051990	PROVIDENCIA ESQ OTTAWA	Y127HR	15/11/2023	38	2160	25.92	24/10/2022	38	2160	25.92	0	0	0
332	184010804098	79DF25A101051930	AV PROVIDENCIA ESQ 13 DE SEPT	909BVS	15/11/2023	77	4580	54.96	24/10/2022	77	4580	54.96	0	0	0
333	184060402438	79DF25A101051970	AV PROVIDENCIA ESQ ZARAGOZA	948BW3	15/11/2023	34	2010	24.12	20/10/2022	34	2010	24.12	0	0	0
334	184061201142	79DF25A101052000	AV PROVIDENCIA ESQ MILAN	P279HW	15/11/2023	9	1125	13.5	26/10/2022	9	1125	13.5	0	0	0
335	184211202916	18DF25A10304945	3ER ANILLO PERIFERICO ESQ SN												

Allesio A.O.



Comisión Federal de Electricidad

ALUMBRADO PÚBLICO
COLIMA

COMISIÓN FEDERAL DE ELECTRICIDAD
DIVISIÓN CENTRO OCCIDENTE
ZONA COLIMA

RESUMEN DEL CENSO DE ALUMBRADO PÚBLICO CORRESPONDIENTE AL MUNICIPIO DE VILLA DE ÁLVAREZ

CVE MPAL

4010

No.	RPU	CUENTA	DIRECCION	MEDIDOR	CENSO ACTUAL 2023				CENSO ANTERIOR 2022				DIFERENCIAS				TENSION DE SUMINISTRO
					FECHA	LAMPARAS	CARGA KW	C.P.D.	FECHA	LAMPARAS	CARGA	C.P.D.	LAMPARAS	CARGA	CPD		
336	184140902164	79DF25A101043210	CIRCUITO PESCARA S/N	U438YD	16/11/2023	12	1370	16.44	07/07/2022	12	1500	18	0	-130	-2	BAJA	
337	184091206025	79DF25A101052050	PABLO SILVA G Y ROMA	UV533M	16/11/2023	98	8633	103.6	25/10/2022	93	8260	99.12	5	373	4	MEDIA	
338	184080406928	79DF25A101051980	PABLO SILVA G Y ZARAGOZA	87135E	16/11/2023	46	2930	35.16	25/10/2022	46	2930	35.16	0	0	0	BAJA	
339	184080601836	79DF25A101052010	COBRE Y PLOMO JARDIN	3213ZF	16/11/2023	29	1450	17.4	25/10/2022	29	1450	17.39	0	0	0	BAJA	
340	184950902462	79DF25A101051930	P SILVA Y ALUMINIO	V4960U	08/12/2023	56	5222	62.66	25/10/2022	55	5097	61.16	1	125	2	BAJA	
341	184110605335	33DF25A101062390	PABLO SILVA G Y FRATERINIDAD	3621WVW	16/11/2023	31	1610	19.32	26/10/2022	31	1610	19.32	0	0	0	BAJA	
342	208130401643	79DF25A101062510	PABLO SILVA ENTRE 534 Y 522	06N1ES	16/11/2023	45	3888	46.66	27/10/2022	45	3888	46.65	0	0	0	BAJA	
343	184120405563	79DF25A101062410	BONANZA Y TRUINFO	D009WH	16/11/2023	12	765	9.18	26/10/2022	11	565	6.78	1	200	2	BAJA	
344	184080903247	79DF25A101062400	MONTREAL Y TRIUNFO	10819T	16/11/2023	40	2305	27.66	26/10/2022	40	2305	27.65	0	0	0	BAJA	
345	184000906909	79DF25A101062460	SINALOA Y JOSE CARDENAS	89E57E	21/11/2023	13	715	8.58	02/12/2022	13	715	8.58	0	0	0	BAJA	
346	184091002519	79DF25A101062450	SINALOA Y GAVIOTAS	444DYX	21/11/2023	20	21	25.2	13/12/2022	20	2100	25.2	0	-2079	0	BAJA	
347	184000906895	79DF25A101062450	SINALOA Y GAVIOTAS	64W5W4	21/11/2023	14	765	9.18	02/12/2022	14	765	9.18	0	0	0	BAJA	
348	184990105093	79DF25A101062350	CONDOR Y GUANAJUATO COL JIROS	14SL2T	21/11/2023	6	330	3.96	28/11/2022	6	330	3.96	0	0	0	MEDIA	
349	184920107954	79DF25A101062350	YUCATAN FLAMINGOS Y GAVIOTAS	104L2T	21/11/2023	51	3062.5	36.75	13/12/2022	51	3062.5	36.75	0	0	0	BAJA	
350	184960901103	79DF25A101062530	JOSCE CABRERA A FTE 354	958BW9	21/11/2023	10	1050	12.60	02/12/2022	10	1050	12.60	0	0	0	MEDIA	
351	184920107978	79DF25A101062490	YUCATAN R GAVTAN Y J CARDENAS	1668R	21/11/2023	39	2145	25.74	15/12/2022	39	2145	25.74	0	0	0	MEDIA	
352	184920107986	79DF25A101062500	TLAXCALA Y PORRIRIO R GAVTAN	28716T	21/11/2023	44	2420	29.04	15/12/2022	44	2420	29.04	0	0	0	BAJA	
353	184090405440	79DF25A101062510	ROBERTO GAVTAN Y GUANAJUATO	74UOF3	21/11/2023	9	935	11.22	28/11/2022	9	935	11.22	0	0	0	MEDIA	
354	184971105066	79DF25A101062570	FLAMCONES FTE 45	6542TX	21/11/2023	40	2470	29.64	14/12/2022	40	2470	29.64	0	0	0	MEDIA	
355	184971104621	79DF25A101062540	FLAMCONES 20 Y DE LAS AGUILAS	MP126I	22/11/2023	72	5021	60.25	14/12/2022	72	5021	60.25	0	0	0	BAJA	
356	184971104612	79DF25A101062220	B JUAREZ ENTRE MIRLOS Y CONDOR	0607VF	22/11/2023	22	1210	14.52	14/12/2022	22	1210	14.52	0	0	0	MEDIA	
357	184971105082	79DF25A101062560	HALCONES FTE 24	13677E	22/11/2023	23	1265	15.18	14/12/2022	23	1265	15.18	0	-1470	1	BAJA	
358	184080908168	79DF25A101062440	AV TABASCO Y SAN MIGUEL	689UX5	22/11/2023	21	1155	13.86	12/12/2022	21	1155	13.86	0	120	1	BAJA	
359	184102020797	79DF25A101062430	AV TABASCO Y SAN MIGUEL	MM366K	22/11/2023	71	5398	64.77	09/12/2022	69	5278	63.34	2	0	0	MEDIA	
360	184000906623	79DF25A101062430	ZARAGOZA 381 Y HDA LA CAPACHA	587UX6	22/11/2023	25	2750	33	09/12/2022	25	2750	33	0	0	0	BAJA	
361	184971104574	79DF25A101062170	HDA SAN ANTONIO Y LA CAPACHA	4711J1	22/11/2023	23	1560	18.72	09/12/2022	24	1785	21.42	-1	-225	-3	BAJA	
362	184080106189	79DF25A101062180	HDA SAN RAFAEL Y HDA LA CAPACHA	1808X6	22/11/2023	18	1386	16.63	09/12/2022	18	1386	16.63	0	0	4	BAJA	
363	184010103669	79DF25A101062230	JOSEFA O DE DOMINGUEZ BACH 4	P6375X	22/11/2023	31	2410	28.92	09/12/2022	31	2097.5	25.17	0	313	0	BAJA	
364	184920405901	79DF25A101062230	LAZARO CARDENAS Y J ORTIZ DE D	VB53G6	22/11/2023	50	3850	46.20	12/12/2022	50	3850	46.20	0	0	0	BAJA	
365	184180601931	79DF25A101120230	AV BENITO JUAREZ FTE AL 76 CP	M621UE	22/11/2023	30	2310	27.72	09/09/2022	30	2310	27.72	0	0	0	MEDIA	
366	190971104582	79DF25A101072770	MANUEL ALVAREZ CRUZ GORRA	DUS06B	23/11/2023	6	750	9.00	28/11/2022	6	750	9.00	0	0	0	BAJA	
367	184150102832	79DF25A101072770	MA R GUZMAN Y TORRES QUINTERO	56274T	23/11/2023	56	4980	59.76	23/11/2022	56	4980	59.76	0	0	0	MEDIA	
368	1849710710552	79DF25A101082810	RIO PAPAJOAPAN 37	V0112G	23/11/2023	50	3270	39.24	02/12/2022	50	3475	41.70	0	-205	-2	MEDIA	
369	184870701407	79DF25A101082790	VENUS Y GALAXIA	08M4G6	23/11/2023	54	3523	42.28	07/12/2022	53	3611	43.33	1	-88	-1	BAJA	
370	184851000945	79DF25A101082800	GALAXIA Y COMETA	Y270HP	23/11/2023	15	1547	18.56	07/12/2022	15	1547	18.56	0	0	0	MEDIA	
371	184000906917	79DF25A101082870	GALAXIA ESQ. AND JUPITER JARDIN	620WU2	23/11/2023	46	2530	30.36	07/12/2022	43	2365	28.38	3	165	2	MEDIA	
372	184971104477	79DF25A101082860	CONSULACION Y AND URRANO	593UX6	23/11/2023	48	3080	36.96	07/12/2022	45	3163	37.96	3	-83	-1	MEDIA	
373	184870601267	79DF25A101082850	R SERRANO Y UNICORNO	97R85W	23/11/2023	46	2850	34.20	08/12/2022	46	3650	43.80	0	-800	-10	MEDIA	
374	184971105040	79DF25A101082850	UNICORNO Y OSA MENOR	V43X5E	23/11/2023	5	525	6.30	17/11/2022	5	525	6.30	0	0	0	BAJA	
375	184020107301	79DF25A101082780	REAL DEL MARIQUE S JARDIN	399X7E	23/11/2023	19	1490	17.88	23/11/2022	19	1490	17.88	0	0	0	MEDIA	
376	184011007025	79DF25A101082830	PIRI LOS TRASTES ESQ 4 DE LOS	D34SWI	23/11/2023	10	1250	15.00	28/11/2022	10	1250	15.00	0	0	0	BAJA	
377	184980700112	79DF25A101082350	RODOLFO CHAVEZ C ITO GASOLINER	16V57X	23/11/2023	7	968.75	11.63	18/11/2022	7	968.75	11.63	0	0	0	BAJA	
378	190990305106	79DF25A1010829015	JARDIN EL CHIVATO	V4420W	24/11/2023	12	2100	25.2	22/11/2022	12	2100	25.2	0	0	0	BAJA	
379	184110603278	04DF25E121990415	JARDIN NUEVO NARANAL	20L37G	24/11/2023	9	1125	13.50	22/11/2022	9	1125	13.50	0	0	0	MEDIA	
380	184081004420	79DF25E03223681	EL NARANAL JARDIN	MN715B	24/11/2023	2	250	3	08/11/2022	2	250	3.00	0	0	0	BAJA	
381	184030906930	01DF25A912004090	JARDIN PICACHOS	JER94A	27/11/2023	4	384	4.61	09/11/2022	5	509	6.11	-1	-125	-2	BAJA	
382	190851001054	22DF25A432040973	PUEBLO NUEVO JARDIN	DUJ28B	28/11/2023	7	1050	12.60	09/11/2022	7	1050	12.60	0	0	0	BAJA	
383	190851001062	10DF28A472041290	EL MIKCOATE JARDIN	VA222T	28/11/2023	7	1050	12.60	09/11/2022	7	1050	12.60	0	0	0	BAJA	



Comisión Federal de Electricidad

COMISIÓN FEDERAL DE ELECTRICIDAD
DIVISIÓN CENTRO OCCIDENTE
ZONA COLIMA

RESUMEN DEL CENSO DE ALUMBRADO PÚBLICO CORRESPONDIENTE AL MUNICIPIO DE VILLA DE ALVAREZ

CVE MPAL 4010

										DIFERENCIAS				TENSION DE SUMINISTRO	
No.	RPU	CUENTA	DIRECCION	MEDIDOR	CENSO ACTUAL 2023				CENSO ANTERIOR 2022				DIFERENCIAS		
					FECHA	LAMPARAS	CARGA KW	C.P.D.	FECHA	LAMPARAS	CARGA	C.P.D.	LAMPARAS	CARGA	CPD
384	208230404925	080F25A681021721	PASEO DE LAS TORRES SN	VA125N	07/12/2023	18	1395	16.74	0	0	0	18	1395	17	BAJA
385	184230703314	210F25A102020522	ATENAS ESQ LAGO ONTARIO SN	VA805M	08/12/2023	6	300	3.60	0	0	0	6	300	4	BAJA
386	184230405925	210F25A102023891	JARD AV VOLCANES ESQ CEU SN	CTV629	08/12/2023	30	988	11.86	0	0	0	30	988	12	BAJA
387	184230405925	210F25A102023892	JARD COLINA DEL CIELO ESQ SN	JMG903	08/12/2023	36	1900	22.80	0	0	0	36	1900	23	BAJA
388	184230405925	210F25A102023892	AV VOLCANES ESQ COLINA DE SN	JMG903	08/12/2023	1	746	8.95	0	0	0	1	746	9	BAJA
389	184230703250	210F25A102023786	AV VOLCANES ESQ COLINA DE SN	VA083K	08/12/2023	6	300	4	0	0	0	6	300	4	BAJA
390	184230703250	210F25A102023454	AV VOLCANES ESQ COLINA DE SN	JMG459	08/12/2023	6	300	4	0	0	0	6	300	4	BAJA
391	184230405828	210F25A102023501	AV DEL LAGO ESQ COLINA VI SN	CTV628	08/12/2023	36	1152	14	0	0	0	36	1152	14	BAJA
392	184230704536	300F25A103031680	BOSQUE DE SHERWOOD S N	D226W1	08/12/2023	1	746	9	0	0	0	1	746	9	BAJA
393	184230801260	320F25A102021675	RIGOBERTO L ESQ BAHIA MAN SN	DU404C	07/12/2023	43	2023	24.27	0	0	0	43	2023	24	BAJA
394	184231102071	150F25A101050375	PABLO SILVA Y MILAN SN	JE1595	08/12/2023	7	875	11	0	0	0	7	875	11	BAJA
395	184221205875	040F25A101050620	EUCAUITO DEL AZUCAR S N	VA266W	12/12/2023	44	2420	29	0	0	0	44	2420	29	BAJA
396	184221205875	040F25A101050620	EUCAUITO DEL AZUCAR S N	VA266W	12/12/2023	44	2420	29	0	0	0	44	2420	29	BAJA
397	184230505351	180F25A101066070	HIGUERAL ESQ HIGUERA PALO S N	DA0110	12/12/2023	19	1045	13	0	0	0	19	1045	13	BAJA
398	184230505351	180F25A101066070	HIGUERAL ESQ HIGUERA PALO S N	VA313W	12/12/2023	20	1000	12	0	0	0	20	1000	12	BAJA
399	184230505351	180F25A101066070	HIGUERAL ESQ HIGUERA PALO S N	CTV315	11/12/2023	43	2585	31.02	0	0	0	43	2585	31	BAJA
400	184230406107	250F25A103064485	VOICAN PARICUTIN ESQ DIAN SN	CTB872	11/12/2023	13	760	9.12	0	0	0	13	760	9	BAJA
401	184230406107	250F25A103064485	VOICAN PARICUTIN ESQ DIAN SN	DA0110	11/12/2023	19	1045	13	0	0	0	19	1045	13	BAJA
402	184231008202	360F25A101055691	EUCAUITO DEL AZUCAR ESQ S N	CTT771	11/12/2023	38	2060	24.72	0	0	0	38	2060	25	BAJA
403	184220401395	290F25A101100310	RINCONADA DE LA GRANIA SN	VA023L	11/12/2023	5	200	2.4	0	0	0	5	200	2	BAJA
404	184220403801	290F25A101100290	ABETO 509 FRACC PATRIA	JE8912	11/12/2023	41	1348	16.18	0	0	0	41	1348	16	BAJA
405	184230605011	270F25A102081525	FRACC LA RESERV ET 9 POIN SN	VA823C	12/12/2023	17	850	10.2	0	0	0	17	850	10	BAJA
406	184230605011	270F25A102081525	PIRAMIDE DE SOSER CAS ESQ SN	VA799H	13/12/2023	18	576	6.91	0	0	0	18	576	7	BAJA
			PIRAMIDE DE SOSER ESQ EL SN	DGL708	13/12/2023	9	477	5.72	0	0	0	9	477	6	BAJA
			GRAL JUAN ALVAREZ P PRIV CR SN	DGL663	13/12/2023	3	180	2.16	0	0	0	3	180	2	BAJA
TOTALES:						11,966	923,621.25	11,109.26		11,365	953,808.25	11,343.43	601	-30,187	-234.17

MT	50	1,962	141,544	1,698.48
BT	356	10,004	782,077.25	9,410.78
TOTAL	406	11,966	923,621.25	11,109.26

1966	151509.5	1818.09	-4	-9965.5	-119.61
9399	802298.75	9525.34	605	-20221.5	-114.56
11,365	953,808.25	11,343.43	601	-30,187	-234.17

LUGAR Y FECHA
Colima, Col. A 14 de diciembre 2023

CFE Distribución
ALUMBRADO PÚBLICO
COLIMA

ELABORÓ
POR EL MUNICIPIO
ALFESIO ALEJANDRO ALVAREZ OCHOA
TECNICO ELECTRICISTA

ING. ROGELIO ABRAHAM FLORES GUTIERREZ
AGENTE COMERCIAL
ZONA COLIMA

RESPONSABLE
POR EL MUNICIPIO
LIC. SIMONE LINO VAZQUEZ
DIRECTOR DE ALUMBRADO PÚBLICO
DE VILLA DE ALVAREZ, COL.
DIRECCION DE
ALUMBRADO PÚBLICO



Comisión Federal de Electricidad

COMISIÓN FEDERAL DE ELECTRICIDAD
DIVISIÓN CENTRO OCCIDENTE
ZONA COLIMA

RESUMEN DEL CENSO DE ALUMBRADO PÚBLICO CORRESPONDIENTE AL MUNICIPIO DE VILLA DE ÁLVAREZ

CVE MPAL 6010

										TENSION DE SUMINISTRO	
										DIFERENCIAS	
										C.P.D.	
										LAMPARAS	
										CARGA	
										C.P.D.	
										LAMPARAS	
										CARGA	
										C.P.D.	
										LAMPARAS	
										CARGA	
										C.P.D.	
										LAMPARAS	
										CARGA	
										C.P.D.	
										LAMPARAS	
										CARGA	
										C.P.D.	
										LAMPARAS	
										CARGA	
										C.P.D.	
										LAMPARAS	
										CARGA	
										C.P.D.	
										LAMPARAS	
										CARGA	
										C.P.D.	
										LAMPARAS	
										CARGA	
										C.P.D.	
										LAMPARAS	
										CARGA	
										C.P.D.	
										LAMPARAS	
										CARGA	
										C.P.D.	
										LAMPARAS	
										CARGA	
										C.P.D.	
										LAMPARAS	
										CARGA	
										C.P.D.	
										LAMPARAS	
										CARGA	
										C.P.D.	
										LAMPARAS	
										CARGA	
										C.P.D.	
										LAMPARAS	
										CARGA	
										C.P.D.	
										LAMPARAS	
										CARGA	
										C.P.D.	
										LAMPARAS	
										CARGA	
										C.P.D.	
										LAMPARAS	
										CARGA	
										C.P.D.	
										LAMPARAS	
										CARGA	
										C.P.D.	
										LAMPARAS	
										CARGA	
										C.P.D.	
										LAMPARAS	
										CARGA	
										C.P.D.	
										LAMPARAS	
										CARGA	
										C.P.D.	
										LAMPARAS	
										CARGA	
										C.P.D.	
										LAMPARAS	
										CARGA	
										C.P.D.	
										LAMPARAS	
										CARGA	
										C.P.D.	
										LAMPARAS	
										CARGA	
										C.P.D.	
										LAMPARAS	
										CARGA	
										C.P.D.	
										LAMPARAS	
										CARGA	
										C.P.D.	
										LAMPARAS	
										CARGA	
										C.P.D.	
										LAMPARAS	
										CARGA	
										C.P.D.	
										LAMPARAS	
										CARGA	
										C.P.D.	
										LAMPARAS	
										CARGA	
										C.P.D.	
										LAMPARAS	
										CARGA	
										C.P.D.	
										LAMPARAS	
										CARGA	
										C.P.D.	
										LAMPARAS	
										CARGA	
										C.P.D.	
										LAMPARAS	
										CARGA	
										C.P.D.	
										LAMPARAS	
										CARGA	
										C.P.D.	
										LAMPARAS	
										CARGA	
										C.P.D.	
										LAMPARAS	
										CARGA	
										C.P.D.	
										LAMPARAS	
										CARGA	
										C.P.D.	
										LAMPARAS	
										CARGA	
										C.P.D.	
										LAMPARAS	
										CARGA	
										C.P.D.	
										LAMPARAS	
										CARGA	
										C.P.D.	
										LAMPARAS	
										CARGA	
										C.P.D.	
										LAMPARAS	
										CARGA	
										C.P.D.	
										LAMPARAS	
										CARGA	
										C.P.D.	
										LAMPARAS	
										CARGA	
										C.P.D.	
										LAMPARAS	
										CARGA	
										C.P.D.	
										LAMPARAS	
										CARGA	
										C.P.D.	
										LAMPARAS	
										CARGA	
										C.P.D.	
										LAMPARAS	
										CARGA	
										C.P.D.	
										LAMPARAS	
										CARGA	
										C.P.D.	
										LAMPARAS	
										CARGA	
										C.P.D.	
										LAMPARAS	
										CARGA	
										C.P.D.	
										LAMPARAS	
										CARGA	
										C.P.D.	
										LAMPARAS	
										CARGA	
										C.P.D.	
										LAMPARAS	
										CARGA	
										C.P.D.	
										LAMPARAS	
										CARGA	
										C.P.D.	
										LAMPARAS	
										CARGA	
										C.P.D.	
										LAMPARAS	
										CARGA	
										C.P.D.	
										LAMPARAS	
										CARGA	
										C.P.D.	
										LAMPARAS	
										CARGA	
										C.P.D.	
										LAMPARAS	
										CARGA	
										C.P.D.	
										LAMPARAS	
										CARGA	
										C.P.D.	
										LAMPARAS	
										CARGA	
										C.P.D.	
										LAMPARAS	
										CARGA	
										C.P.D.	
										LAMPARAS	
										CARGA	
										C.P.D.	
										LAMPARAS	
										CARGA	
										C.P.D.	
</											

LUGAR Y FECHA
Colima, Col. A 14 de diciembre 2023

CFE Distribución
ALUMBRADO PUBLICO
COLIMA

ELABORO
Hector Uriel Ochoa Cruz
AUXILIAR DE ALUMBRADO PUB.

FOR EL MUNICIPIO
ALEJO ALEJANDRO ALVAREZ OCHOA
TECNICO ELECTRICISTA

ING. ROGELIO ABRAHAM FLORES GUTIERREZ
AGENTE COMERCIAL
ZONA COLIMA

RESPONSABLES
POR EL MUNICIPIO
LIC. SINUEGA VASQUEZ
DIRECTOR DE ALUMBRADO PUBLICO
H. AYUNTAMIENTO CONSTITUCIONAL
DE VILLA DE ALVAREZ, COL.
DIRECCION DE ALUMBRADO PUBLICO