



H. Ayuntamiento de Manzanillo 2021-2024

Secretaría Técnica de Infraestructura y Planeación



Memorándum No. STIP/120/2024

LIC. MARIO ALBERTO PEÑA PADILLA
TITULAR DE LA UNIDAD DE TRANSPARENCIA
P R E S E N T E

En atención a su oficio número UT-098-2024, con el cual se notificó a esta Secretaría Técnica de Infraestructura y Planeación, la solicitud de información con **número de folio 060114224000032** presentada por medio del Sistema SISAI 2.0 de la Plataforma Nacional de Transparencia, requiriendo que se brinde respuesta a la misma.

Para dar respuesta a la citada solicitud de información, cumplir con el derecho de acceso a la información pública, mismo que el artículo 5º, primer párrafo, de la Ley de Transparencia y Acceso a la Información Pública del Estado de Colima, define como "la prerrogativa que tiene toda persona para obtener y conocer la información creada, recopilada, administrada, procesada o que por cualquier motivo se encuentre en posesión de los sujetos obligados, en los términos de la presente Ley." desde el ámbito de competencia de esta Dependencia Municipal y con base en los archivos que obran en poder de la misma, me permito dar puntual contestación a los requerimientos:

- - - "1.- Respecto al plan de desarrollo municipal del año 2018 al 2023, revele todos los estudios, dictámenes, e investigaciones en los que se sustentan el actual plan de desarrollo municipal." - - - - -

R.-

En materia del Plan Municipal de Desarrollo 2018-2021, el proceso de elaboración consistió en siete etapas, mismas que se encuentran plasmadas en las páginas 10, 11, 12 y 13 del Plan Municipal de Desarrollo 2018 – 2021 Manzanillo, Colima, México, que se adjunta al presente, en las cuales se realizó la integración de ideas utilizando la Metodología del Marco Lógico que, con esquemas de árbol de problemas y árbol de objetivos, fue posible delinear cada uno de los 5 ejes de desarrollo, consulta pública mediante cuatro estrategias, elaboración del apartado de diagnóstico con base al análisis de información propia generada por el Instituto de Planeación para el Desarrollo Sustentable de Manzanillo (INPLAN), así como el mapeo de datos estadísticos del Municipio con base en información de INEGI y demás fuentes oficiales, así como la realización del Foro Ciudadano para la Elaboración y Validación del Plan Municipal de Desarrollo Manzanillo 2018-2021, en el que participaron 320 personas (198 hombres y 122 mujeres) de todos los sectores y ámbitos de la población del Municipio, aportando diagnósticos, demandas, problemáticas y necesidades, así como propuestas de solución, las cuales fueron analizadas y, por su viabilidad, integradas al instrumento.



H. Ayuntamiento de Manzanillo 2021-2024

Secretaría Técnica de Infraestructura y Planeación



Respecto al Plan Municipal de Desarrollo 2021-2024, vigente a la fecha, se informa que de conformidad a lo establecido en el artículo 19 y 21 de la Ley de Planeación Democrática para el Desarrollo del Estado de Colima, en el Plan Municipal de Desarrollo 2021-2024, relativo al Municipio de Manzanillo, Colima, se precisa un diagnóstico sociopolítico, económico, ambiental y de gobierno del Municipio, el cual fue construido mediante la consulta de fuentes oficiales, información estadística emitida por la administración municipal, así como datos obtenidos de organizaciones internacionales, lo cual puede ser consultado en las páginas 10-36 del Plan Municipal de Desarrollo 2021-2024, ya que dicho instrumento de planeación se encuentra alineado a los Objetivos de Desarrollo Sostenible de la Agenda 2030 emitida por la Organización de las Naciones Unidas.

De la misma manera, con la finalidad de democratizar el contenido del Plan Municipal de Desarrollo 2021-2024, se celebraron los siguientes tres foros de participación:

- Foro de Participación con los Sectores correspondientes a Infraestructura, Obra Pública, Desarrollo Urbano, Ecología, Servicios Públicos y Desarrollo Rural.
Al cual fueron convocados el Colegio de Arquitectos, Colegio de Ingenieros, Colegio de Valuadores, Agrupaciones Ciudadanas, Consejo Ciudadano del INPLAN, Dependencias Municipales y demás asociaciones relacionadas con el sector de Infraestructura.
- Foro de Participación con los Sectores correspondientes a Puerto Marítimo, Transportes, Logística y Relación Puerto-Ciudad.
Al cual fueron convocados la Administración del Sistema Portuario Nacional de Manzanillo, Administración de la Aduana, Asociación de Agentes Aduanales del Puerto de Manzanillo, Colima, así como distintas Asociaciones Transportistas.
- Foro de Participación con los Sectores correspondientes a Desarrollo Económico, Turismo, Hotelería, Restaurantes y Servicios.
Al cual fueron convocados Hoteles y Moteles del Estado de Colima, Consejo Nacional de Empresas Turísticas, Subsecretarías de Turismo y del Trabajo, entre otras.

--- "2.- Indique nombre, y expertiz de todos y cada una de las personas que realizaron los estudios, dictámenes o investigaciones en el punto anterior." -----

R.- La información del diagnóstico sociopolítico, económico, ambiental y de gobierno del Municipio que contiene el Plan Municipal de Desarrollo 2021-2024 fue recabada por el Secretario Técnico de Infraestructura y Planeación, cuyo currículum se encuentra publicado en la página de internet oficial de este H. Ayuntamiento de Manzanillo, en el link: <https://transparencia.manzanillo.gob.mx/articulo/29/66/fraccion/detalle>, así como por el Director de Planeación y Desarrollo Municipal, cuyo currículum se



H. Ayuntamiento de Manzanillo 2021-2024

Secretaría Técnica de Infraestructura y Planeación



encuentra publicado en la página de internet oficial de este H. Ayuntamiento de Manzanillo, en el link: <https://transparencia.manzanillo.gob.mx/articulo/29/66/fraccion/detalle>, y por la Directora del Instituto de Planeación para el Desarrollo Sustentable de Manzanillo, cuyo currículum de encuentra publicado en la página de internet oficial del Instituto de Planeación para el Desarrollo Sustentable de Manzanillo, en el link: <https://www.inplanmanzanillo.com/archivos/063706a5d93ac367261f7abc7c8b3d.pdf>

- - - "3.- Indique cual fue el costo total erogado por este ayuntamiento para hacer realidad todos y cada uno de los estudios, dictámenes e investigaciones, señalados en el punto uno."- - - - -

R.- No existió un costo para recabar la información del diagnóstico sociopolítico, económico, ambiental y de gobierno del Municipio que contiene el Plan Municipal de Desarrollo 2021-2024, ya que dicha labor fue realizada mediante la consulta de fuentes oficiales, información estadística emitida por la administración municipal, así como datos obtenidos de organizaciones internacionales.

- - - "4.- Revele el contenido total de los resultados y conclusiones emitidos en relación con los estudios dictámenes e investigaciones, señalados en el punto número uno."- - - - -

R.- Se adjunta Plan Municipal de Desarrollo 2021-2024, en cuyas páginas 10-36 puede consultarse el diagnóstico sociopolítico, económico, ambiental y de gobierno del Municipio, en el cual se localizan datos referentes a la historia del Municipio, su territorio y composición geográfica, clima, hidrografía, biodiversidad, entorno ambiental, actividades económicas, desarrollo poblacional, desarrollo urbano, desarrollo rural, educación, salud, condición de pobreza, infraestructura y servicios, seguridad, finanzas municipales, estructura de gobierno, entre otros datos relevantes para el Municipio.

Asimismo se adjunta el Plan Municipal de Desarrollo 2018 – 2021 Manzanillo, Colima, México, en cuyas páginas 15 – 52 puede observarse el diagnóstico del instrumento, resultado de las investigaciones correspondientes.

- - - "5.- Revele el contenido literal y total del plan de desarrollo municipal, vigente en el municipio de manzanillo."- - - - -

R.- Se adjunta Plan Municipal de Desarrollo 2018 – 2021 Manzanillo, así como Plan Municipal de Desarrollo 2021-2024

- - - "6.- Indique los nombres de los autores, interviniente o personas responsables por la elaboración del plan de desarrollo municipal vigente."- - - - -



H. Ayuntamiento de Manzanillo 2021-2024

Secretaría Técnica de Infraestructura y Planeación



R.- Se informa que la elaboración del Plan Municipal de Desarrollo 2021-2024, fue realizada a cargo de la Secretaría Técnica de Infraestructura y Planeación, cuyo titular es el Ing. Juan Manuel Torres García, sin embargo, la elaboración de la respectiva estructura programática fue realizada con la participación de todos los Titulares de las Dependencias de la Administración Municipal, cuyo directorio general se encuentre publicado en página de internet oficial de este H. Ayuntamiento de Manzanillo, en el link: <https://transparencia.manzanillo.gob.mx/articulo/29/7/fraccion/detalle>

- - - "7.- Informe cual fue el costo total erogado para la elaboración del desarrollo del plan municipal vigente. - - - - -"

R.- Mediante el contrato de invitación restringida número OM-DA-10-2021, se erogaron \$125,000.00 (Ciento Veinte Cinco Mil pesos 00/100 M.N.), para recibir consultoría especializada para la planificación estratégica, gestión, coordinación y diseño del Plan Municipal de Desarrollo 2021-2024.

La labor de elaboración fue coordinada por la Secretaría Técnica de Infraestructura y Planeación con apoyo de los titulares de la Administración Municipal, por lo que no representó costos adicionales.

Agradeciendo de antemano su atención, quedo a sus órdenes para cualquier aclaración al respecto.

ATENTAMENTE

Manzanillo, Col. a 25 de marzo del año 2024

ING. JUAN MANUEL TORRES GARCÍA
Secretario Técnico de Infraestructura y Planeación.



C.c.p.- Archivo

DEL GOBIERNO DEL ESTADO
PODER EJECUTIVO
SECRETARÍA DE PLANEACIÓN Y FINANZAS

PLAN MUNICIPAL
DE DESARROLLO DE MANZANILLO

PLAN MUNICIPAL DE DESARROLLO

2018 – 2021

MANZANILLO, COLIMA, MÉXICO

CONTENIDO

PRESENTACIÓN

CABILDO DEL AYUNTAMIENTO DE MANZANILLO 2018-2021

COPLADEMUN MANZANILLO 2018-2021

I. INTRODUCCIÓN

- I.I Marco Jurídico
- I.II Visión, Misión y Valores de la Administración
- I.III Gobierno y Sociedad Haciendo Historia
- I.IV Proceso de Elaboración del Plan Municipal de Desarrollo 2018-2021
- I.V Metodología del Marco Lógico
- I.VI Estructura General del Plan Municipal de Desarrollo

II. DIAGNÓSTICO CIUDAD Y PUERTO DE MANZANILLO

- II.I Geografía y Territorio
- II.II Población y Vivienda
- II.III Educación y Empleo
- II.IV Salud y Bienestar
- II.V Deporte y Cultura
- II.VI Espacio Público
- II.VII Seguridad Pública
- II.VIII Equidad e Inclusión
- II.IX Desarrollo Portuario
- II.X Desarrollo Turístico
- II.XI Manzanillo Zona Centro
- II.XII Sustentabilidad y Medio Ambiente
- II.XIII Infraestructura Urbana y Equipamiento
- II.XIV Manzanillo Rural y Desarrollo Regional
- II.XV Índice de Prosperidad de la Ciudad ICP-ONU

III. DEFINICIÓN DE LOS EJES DE DESARROLLO Y POLÍTICAS ESTRATÉGICAS QUE LE DAN SENTIDO AL PLAN

EJE 1. SOCIEDAD DIGNA, SEGURA E INCLUYENTE

Problemática Causal con Base en Diagnóstico
Objetivo General
Políticas Estratégicas

EJE 2. COMPETITIVIDAD ECONÓMICA Y EMPLEO PARA TODOS

Problemática Causal con Base en Diagnóstico
Objetivo General
Políticas Estratégicas

EJE 3. CIUDAD PRÓSPERA, INFRAESTRUCTURA Y COMUNIDADES CONECTADAS

Problemática Causal con Base en Diagnóstico

Objetivo General

Políticas Estratégicas

EJE 4. SUSTENTABILIDAD Y MEDIO AMBIENTE

Problemática Causal con Base en Diagnóstico

Objetivo General

Políticas Estratégicas

EJE 5. BUEN GOBIERNO CON TRANSPARENCIA Y GOBERNANZA

Problemática Causal con Base en Diagnóstico

Objetivo General

Políticas Estratégicas

IV. ESTRUCTURA PROGRAMÁTICA DE LOS EJES DE DESARROLLO 2018 – 2021

EJE 1. SOCIEDAD DIGNA, SEGURA E INCLUYENTE

POLÍTICAS ESTRATÉGICAS / PROGRAMAS / SUBPROGRAMAS / METAS GENERALES

Programa 1.1 Servicios Públicos de Calidad para Todos

Programa 1.2 Cultura en Todos los Rincones y Acceso a la Educación

Programa 1.3 Sociedades Saludables Formando Deportistas Competitivos

Programa 2.1 Combate a la Pobreza y Atención a Polígonos Vulnerables

Programa 3.1 Políticas Públicas para Garantizar la Inclusión y la Equidad Social

Programa 4.1 Implementación del Plan Nacional de Paz y Seguridad 2018-2024

Programa 4.2 Implementación de Instrumentos Locales y de Participación Social para la Prevención del Delito

EJE 2. COMPETITIVIDAD ECONÓMICA Y EMPLEO PARA TODOS

POLÍTICAS ESTRATÉGICAS / PROGRAMAS / SUBPROGRAMAS / METAS GENERALES

Programa 5.1 Mejora Regulatoria y Unidades para el Fomento Económico

Programa 5.2 Desarrollo y Reactivación de las Economías Locales

Programa 5.3 Emprendedurismo y Fomento a las MIPyMES

Programa 6.1 Identidad y Desarrollo de la Vocación Turística Sostenible y Sustentable

Programa 7.1 Vinculación Logística-Económica del Puerto y la Ciudad

EJE 3. CIUDAD PRÓSPERA, INFRAESTRUCTURA Y COMUNIDADES CONECTADAS

POLÍTICAS ESTRATÉGICAS / PROGRAMAS / SUBPROGRAMAS / METAS GENERALES

Programa 8.1 Planeación, Gestión y Control Eficiente del Desarrollo Urbano

Programa 9.1 Mejoramiento de Equipamiento Urbano, Sistemas y Redes de Infraestructura

Programa 9.2 Integración Urbana Ciudad-Puerto

Programa 9.3 Competitividad Regional y Comunidades Conectadas

Programa 10.1 Rehabilitación de la Zona Centro de Manzanillo

EJE 4. SUSTENTABILIDAD Y MEDIO AMBIENTE

POLÍTICAS ESTRATÉGICAS / PROGRAMAS / SUBPROGRAMAS / METAS GENERALES

Programa 11.1 Programa Integral de Participación Social para el Reciclaje y Cuidado del Medio Ambiente

Programa 11.2 Programa Integral de Playas Limpias y Accesos de Playa

Programa 12.1 Actualización y Aplicación de la Normativa Municipal en Materia de Medio Ambiente

Programa 12.2 Plan de Protección de Reservas Forestales y Zonas de Protección Municipal.

Programa 13.1 Reforestación Permanente de la Ciudad

EJE 5. BUEN GOBIERNO CON TRANSPARENCIA Y GOBERNANZA

POLÍTICAS ESTRATÉGICAS / PROGRAMAS / SUBPROGRAMAS / METAS GENERALES

Programa 14.1 Automatización de Procesos para un Gobierno Eficiente

Programa 14.2. Control y Profesionalización de la Gestión Pública

Programa 14.3 Programa Integral de Actualización y Armonización de la Normativa Municipal

Programa 15.1 Gobierno Transparente, Honesto y Cercano a la Gente

Programa 15.2 Gobierno Responsable y Eficiente de las Finanzas Municipales

Programa 16.1 Institucionalización y Legalidad de la participación ciudadana en la toma de decisiones del gobierno municipal.

V. ALINEACIÓN ESTRATÉGICA DE LOS EJES DE DESARROLLO AL PLAN ESTATAL DE DESARROLLO, PROYECTO DE NACIÓN 2018-2024 Y LA AGENDA 2030

VI. PROYECTOS ESTRATÉGICOS 2018-2021

VII. SEGUIMIENTO Y EVALUACIÓN DEL PLAN MUNICIPAL DE DESARROLLO 2018 – 2021

BIBLIOGRAFÍA Y MESOGRAFÍA

PRESENTACIÓN



Ya están en marcha los nuevos tiempos para Manzanillo, que iniciaron con la histórica elección del 1º de julio de 2018. Los manzanillenses, hartos de los gobiernos deshonestos, del deterioro en la calidad de vida y de las malas decisiones públicas, optaron por un gobierno diferente, incorruptible, de servicio, que pone en el centro de sus acciones el bienestar del Pueblo y está libre de compromisos e intereses particulares, integrado por un equipo de ciudadanos y profesionistas honorables y de intachable reputación que juntos formamos el Ayuntamiento 2018-2021.

Desde el primer día de gobierno hemos sentado un precedente claro: demostramos que se puede trabajar sin gastos excesivos, que se tiene el objetivo de hacer las cosas bien, así como de hacer más con menos, que los dineros de todos se pueden transparentar, que se puede tener un gobierno para y por los ciudadanos. En todo ello van incorporados los principios de no mentir, no robar y no traicionar. Somos un gobierno municipal que aspiramos a que Manzanillo se convierta en un Municipio ejemplo, el Municipio que queremos para nuestros hijos y nietos, donde lo más importante sea la gente, sobre todo la que menos tiene.

El contenido de este Plan Municipal de Desarrollo Manzanillo 2018-2021 va en ese sentido. Refleja las aspiraciones y las demandas de miles de manzanillenses que desean un mejor Municipio, más próspero, seguro y con calidad de vida. Como gobierno municipal, hemos impulsado un proceso de planeación intenso, participativo, abierto, amplio y plural, mediante el que diagnosticamos fielmente cómo se encuentra Manzanillo, y definimos un rumbo claro con programas eficaces, poniéndonos de acuerdo en qué hacer para resolver los problemas públicos que tenemos.

Sin embargo, sabemos que el gobierno municipal no puede solo con los retos presentes. Necesita de la ayuda de los Gobiernos Federal y Estatal, pero mayormente de la población del Municipio. Estamos construyendo un modelo de gobernanza que en corresponsabilidad, colaborando juntos, gobierno y sociedad, tengamos la capacidad de resolver los problemas que más afectan,

reconstruyendo el tejido social, generando confianza, con un impecable manejo de las finanzas públicas y, ante todo, con honestidad y transparencia. Tenemos que construir ciudadanía, antes que ciudad. Por eso, hoy más que nunca, nos debe quedar claro que son los tiempos en los que el Pueblo manda.

Los desafíos a los que nos enfrentamos no son pequeños ni fáciles, pero contamos con un Plan Municipal de Desarrollo realista, construido conjuntamente por sociedad y gobierno, que no sólo nos dirá por dónde caminar durante estos tres años, sino también cómo lograr cada objetivo y meta, así como la manera en que mediremos el impacto de las acciones emprendidas. Contamos también con el mejor equipo de mujeres y hombres con vocación de servicio, a quienes conmino a que *Por Amor a Manzanillo, Hagamos Historia*.

C. GRISELDA MARTÍNEZ MARTÍNEZ.
PRESIDENTA CONSTITUCIONAL DEL MUNICIPIO DE MANZANILLO.

CABILDO DEL AYUNTAMIENTO DE MANZANILLO 2018-2021

C. GRISELDA MARTÍNEZ MARTÍNEZ	PRESIDENTA MUNICIPAL
C. DANIEL MENDOZA FLORES	SÍNDICO MUNICIPAL
LICDA. JANETT GUADALUPE GUTIÉRREZ QUINTERO	REGIDORA
C. FABIÁN GONZALO SOTO MACEDO	REGIDOR
C. MARÍA DE LOS ÁNGELES CAMBEROS OLACHEA	REGIDORA
L.A.E JAIME SALINAS SÁNCHEZ	REGIDOR
C. JOSEFINA ROBLADA LARA	REGIDORA
C. HIPÓLITO VILLASEÑOR GÓMEZ	REGIDOR
C. VIRGILIO MENDOZA AMEZCUA	REGIDOR
PROFA. CLAUDIA VELASCO GRAJEDA	REGIDORA
LIC. CARLOS ALBERTO ZEPEDA RUELAS	REGIDOR
LIC. CARLOS ALBERTO ARELLANO CONTRERAS	REGIDOR
C.P. MARTHA LETICIA SOSA GOVEA	REGIDORA

COPLADEMUN 2018-2021

De acuerdo a la Ley de Planeación Democrática para el Desarrollo del Estado de Colima, el 19 de diciembre de 2018 se instala formalmente el Comité de Planeación para el Desarrollo del Municipio de Manzanillo (COPLADEMUN), como un órgano de coordinación y colaboración entre gobierno y sociedad, que tiene como propósito llevar a cabo la consulta y concertación de los sectores público, social y privado en materia de planeación democrática para el desarrollo del Municipio. El COPLADEMUN será el órgano rector de las acciones para la integración, validación y seguimiento del Plan Municipal de Desarrollo durante la administración 2018-2021.

Conformación del Comité de Planeación para el Desarrollo del Municipio de Manzanillo 2018-2021

Función en el Comité	Integrante del Comité
Presidenta	C.P. Griselda Martínez Martínez Presidenta Municipal de Manzanillo
Coordinadora	Arq. Elisa Isabel Gutiérrez Guzmán Directora del INPLAN Manzanillo

Secretario Técnico	Mtro. Abel Palomera Meza Director de Análisis Sociopolítico y Normatividad
Titular de Dependencia	Arq. Jorge Antonio Vargas Valera Director de Desarrollo Urbano
Titular de Dependencia	Mtra. Nora Teresa Sepúlveda Ramírez Director de Desarrollo Económico
Titular de Dependencia	Dr. Rosa Cruz Rodríguez Pizano Directora de Desarrollo Social
Titular de Dependencia	Ing. Alam Vargas Mendoza Directora de Obras Públicas
Titular de Dependencia	Teniente Sergio Pérez Pineda Director de Seguridad Pública
Titular de Dependencia	Dr. Jorge Fiel Pastrana Director de Servicios Públicos
Titular de Dependencia	Dr. Roberto Ramos Sánchez Director de Salud Pública
Titular de Dependencia	Ing. Carlos Arias Guillen Director General de Desarrollo Rural
Titular de Dependencia	Chef Fredy González Alatríste Director General de Turismo
Representante del Cabildo Municipal	C. Josefina Roblada Lara Regidora Municipal
Representante Ciudadano	A.A. Hugo Herrera Mier Representante del Consejo Ciudadano de Planeación
Representante Ciudadano	Dr. Mauricio Danilo Domínguez Moro Representante de la Sociedad Civil Organizada
Representante Ciudadana	C. Ma. Alejandra Ponce Flores Representante de la Sociedad Civil Organizada
Representante Ciudadano	Ing. José Antonio Torres Sánchez Representante de la Sociedad Civil Organizada
Representante Ciudadano	C. Marco Antonio Romero Gutiérrez Presidente del Consejo de Participación Social del Estado de Colima

Se integra como representante de la Secretaría de Planeación y Finanzas del Gobierno del Estado de Colima, ante el Comité de Planeación para el Desarrollo del Municipio de Manzanillo, al C.P. Carlos Arturo Noriega García. Asimismo, cada integrante del COPLADEMUN registró a un suplente.

I. INTRODUCCIÓN

La planeación del desarrollo integral y sostenido de Manzanillo implica un proceso que inicia con una visión colectiva y que requiere de la implementación de acciones consecutivas, ordenadas y consistentes para cumplir con la misión de la administración 2018-2021 para encauzar el trabajo del gobierno municipal de tres años en 5 ejes de desarrollo, 16 políticas estratégicas, 27 programas, 159 subprogramas y 60 metas generales, que orientarán la actividad política, económica, social y cultural de Manzanillo, con la convicción de dar soluciones a corto plazo y consolidar procesos a mediano plazo que resulten en avances significativos en el escenario transformado de prosperidad equitativa al 2030.

El Plan Municipal de Desarrollo (PMD) se ha integrado escuchando a la ciudadanía, visitando cada una de las comunidades y colonias del Municipio, definiendo líneas de acción con los sectores productivos, los grupos colegiados y la sociedad civil organizada. Ha reconsiderado la continuidad a programas de éxito, políticas públicas y la culminación de

proyectos estratégicos iniciados en administraciones anteriores e integra las propuestas de campaña que han sido retroalimentadas formalmente con las aportaciones y compromisos de los directores y funcionarios de la presente administración y actores de la sociedad.

La información obtenida se vincula al diagnóstico generado con datos estadísticos de fuentes secundarias oficiales, y de fuentes primarias recolectadas por investigaciones y mapeos propios, haciendo referencia también al Índice de Prosperidad de la Ciudad (IPC), Perfil de Resiliencia Urbana (PRU), entre otros documentos de referencia que garantiza la congruencia y alineación con el Plan Estatal de Desarrollo (PED), con el Proyecto de Nación 2018-2024 que sentará las bases para el Plan Nacional de Desarrollo 2018 -2024 (PND) y con los objetivos de la Agenda global 2030 para el desarrollo sustentable adoptados por 193 países miembros de la Organización de las Naciones Unidas (ONU), incluyendo México.

De acuerdo a la Metodología del Marco Lógico implementada durante el proceso de construcción de este PMD, cada uno de los objetivos fue planteado evaluando el causal de las problemáticas, los recursos disponibles, los medios para instrumentar estrategias, la capacidad de respuesta municipal y la proyección del impacto de los resultados o beneficios planteados. El Plan Municipal de Desarrollo será entonces el instrumento rector del proceso de planeación democrática al que se sujete la estructura programática con metas medibles con base al seguimiento de la Matriz de Indicadores de Resultados (MIR) como parte del sistema de evaluación de desempeño de la presente administración.

I.I Marco Jurídico

El Plan Municipal de Desarrollo Manzanillo 2018-2021 se sustenta en los artículos 25 y 26 de la Constitución Política de los Estados Unidos Mexicanos. El artículo 25 establece que corresponde al Estado la rectoría del desarrollo nacional para garantizar que éste sea integral y sustentable. Por su parte, el artículo 26 señala que el Estado organizará un sistema de planeación democrática del desarrollo nacional que imprima solidez, dinamismo, competitividad, permanencia y equidad al crecimiento de la economía para la independencia y la democratización política, cultural y social de la nación.

Asimismo, la Ley de Planeación que también sirve de base al Plan Municipal de Desarrollo Manzanillo 2018-2021 tiene como objeto establecer las normas y principios básicos conforme a los cuales se llevará a cabo la Planeación Nacional del Desarrollo y encauzar, en función de ésta, las actividades de la administración Pública Federal; las bases de integración y funcionamiento del Sistema Nacional de Planeación Democrática; las bases para que el Ejecutivo Federal coordine las actividades de planeación de la Administración Pública Federal, así como la participación, en su caso, mediante convenio, de los órganos constitucionales autónomos y los gobiernos de las entidades federativas, conforme a la legislación aplicable; los órganos responsables del proceso de planeación; las bases de participación y consulta a la sociedad, incluyendo a los pueblos y comunidades indígenas, a través de sus representantes y autoridades, en la elaboración del Plan y los programas a que se refiere esta Ley; y las bases para que el Ejecutivo Federal concierte con los particulares las acciones a realizar para la elaboración y ejecución del Plan y los programas a que se refiere esta Ley.

En el mismo sentido, la Constitución Política del Estado Libre y Soberano de Colima, en su artículo 11 dispone que corresponde al Estado la rectoría del desarrollo en el ámbito de sus atribuciones. Para tales efectos y con la participación de la sociedad, planeará, conducirá, coordinará y orientará el desarrollo de la Entidad para garantizar que este sea integral y sustentable, que fortalezca su régimen democrático y que, mediante la competitividad, el fomento del crecimiento económico y el empleo, y una más justa distribución del ingreso, permita el pleno ejercicio de la libertad y la dignidad de las personas y grupos sociales, cuya seguridad protegen la Constitución Federal y la Constitución Local.

Adicionalmente, el artículo 107 de la Constitución Política del Estado Libre y Soberano de Colima contiene que el Estado velará por la estabilidad de las finanzas públicas y de la hacienda pública estatal y municipal, coadyuvando a generar condiciones favorables para el crecimiento económico y el empleo. El Plan Estatal de Desarrollo, los planes municipales y los programas que

se deriven de ellos, deberán observar dicho principio y las demás disposiciones aplicables que señalen la Constitución Federal y la Constitución Local.

Por su parte, la Ley de Planeación Democrática para el Desarrollo del Estado de Colima, que es el principal instrumento legal que regula y fundamenta el Plan Municipal de Desarrollo Manzanillo 2018-2021, tiene como objeto establecer las bases para la integración y funcionamiento del Sistema de Planeación Democrática para el Desarrollo del Estado de Colima y sus Municipios; las normas y principios para llevar a cabo la planeación del desarrollo del Estado, a fin de encauzar las actividades del Poder Ejecutivo Estatal y de los Municipios; los fundamentos y las bases para coordinar y hacer congruentes las actividades de planeación estatal con la nacional, regional y municipal; los lineamientos para que el Poder Ejecutivo del Estado se coordine con los Municipios, la Federación y las demás entidades federativas en materia de planeación democrática para el desarrollo; las bases que permitan promover y garantizar la participación democrática de los diversos grupos sociales a través de sus organizaciones representativas, en la formulación, instrumentación, control y evaluación de los planes y programas; y las directrices para que las acciones de los particulares contribuyan a alcanzar los objetivos y prioridades de los planes y programas.

El numeral 1 del artículo 5 de la Ley de Planeación Democrática para el Desarrollo del Estado de Colima, señala: Los Municipios, a través de sus ayuntamientos, conducirán sus propios procesos de planeación democrática para el desarrollo en sus respectivas jurisdicciones territoriales con base en su autonomía reconocida por la Constitución Política de los Estados Unidos Mexicanos y las disposiciones legales aplicables, manteniendo coordinación con el Gobernador y congruencia con los objetivos, estrategias, líneas de acción, y metas, así como principios y prioridades previstas en el Plan Estatal.

También, la Sección Cuarta del Capítulo II de la Ley de Planeación Democrática para el Desarrollo del Estado de Colima refiere a las atribuciones de los Ayuntamientos y de la entidad municipal en materia de planeación, al Plan Municipal de Desarrollo y a los programas derivados del Plan Municipal de Desarrollo, a saber:

“Artículo 19. Atribuciones de los ayuntamientos

1. Son atribuciones de los ayuntamientos las siguientes:

- I. Participar en la operación del Sistema Estatal en el ámbito de su competencia;**
- II. Fijar la metodología, criterios y lineamientos para la formulación del Plan Municipal;**
- III. Aprobar y evaluar el Plan Municipal, así como los programas que de él deriven, incluyendo sus actualizaciones o modificaciones;**
- IV. Coordinar al Comité Municipal;**
- V. Dirigir e instrumentar el proceso anual de planeación, programación, presupuestación y ejercicio del gasto público del Municipio en concordancia con los principios, objetivos, estrategias y prioridades del Plan Municipal;**
- VI. Asegurar la congruencia del Plan Municipal con el Plan Estatal y el Plan Nacional de Desarrollo;**
- VII. Vigilar que los programas de las dependencias y entidades de la Administración Pública del Municipio guarden congruencia con el Plan Municipal;**
- VIII. Dirigir el Sistema Municipal de Información;**
- IX. Atender las consultas que se le formulen en materia de planeación democrática para el desarrollo;**
- X. Instruir las acciones y medidas necesarias para el cumplimiento de las disposiciones anteriores; y Ley de Planeación Democrática para el Desarrollo del Estado de Colima Dirección de Procesos Legislativos**
- XI. Las demás que le atribuyan las Leyes y Reglamentos.**

Artículo 20. Atribuciones de la dependencia o entidad municipal en materia de planeación.

- 1. Los Municipios dentro de la estructura orgánica de la Administración Pública Municipal contarán con una dependencia o entidad competente en materia de planeación democrática para el desarrollo que**

auxilie al Ayuntamiento en el ejercicio de las atribuciones señaladas en el artículo anterior.

2. La dependencia o entidad municipal a que se refiere el párrafo anterior tendrá las facultades que al efecto establezcan los reglamentos municipales con apego a las bases previstas en esta Ley.

Artículo 21. Plan Municipal de Desarrollo

1. El Plan Municipal es el documento rector del proceso de planeación democrática para el desarrollo al que se sujetarán obligatoriamente los programas de la Administración Pública del Municipio.

2. El Plan Municipal precisará el diagnóstico sociopolítico, económico y ambiental del Municipio, fijará los objetivos, estrategias y prioridades del desarrollo municipal, establecerá los lineamientos de política pública, indicará los programas que deben ser elaborados y las acciones que deban ser realizadas y contemplará los demás elementos que se estimen necesarios para llevar a cabo la planeación del desarrollo del Municipio respectivo.

3. La dependencia o entidad municipal competente en materia de planeación formulará el proyecto de Plan Municipal con base en las previsiones establecidas en esta Ley. El proyecto respectivo será sometido por el Presidente Municipal a la consideración, opinión y validación del Comité Municipal respectivo, quien lo autorizará mediante la sesión que celebre para esos efectos.

4. El proyecto autorizado por el Comité Municipal será devuelto al Presidente Municipal para que éste incorpore las opiniones que en su caso se hubieren formulado o bien realice las adecuaciones que estime convenientes.

5. El Presidente Municipal turnará el proyecto de Plan Municipal a la comisión o comisiones del Cabildo que correspondan para efectos de la elaboración del dictamen respectivo, mismo que será sometido a la consideración del Ayuntamiento, quien aprobará el Plan Municipal, en definitiva.

6. El Plan Municipal deberá publicarse en el Periódico Oficial dentro de los tres meses contados a partir del día siguiente de la fecha en que tome posesión el Ayuntamiento y estará en vigor hasta el término del periodo de gobierno que le corresponda.

7. El Plan Municipal podrá ser modificado o actualizado en cualquier tiempo durante su vigencia observando en lo conducente lo previsto en los párrafos 3, 4 y 5 de este artículo. Sus modificaciones o actualizaciones se publicarán en el Periódico Oficial.

8. El Presidente Municipal remitirá al Gobernador, por conducto del Comité Estatal, el Plan Municipal aprobado por el Ayuntamiento para efectos de su incorporación al Plan Estatal.

Artículo 22. Programas derivados del Plan Municipal

1. Los programas que deriven del Plan Municipal, serán formulados e instrumentados por la dependencia o entidad de la Administración Pública Municipal que sea competente para conocerlos en razón de la materia, tema o especialidad de que se trate, quien será la responsable de elaborar el proyecto de programa respectivo y de cumplir con sus objetivos y fines una vez que sea aprobado.

2. La dependencia o entidad municipal competente en materia de planeación coadyuvará en la observancia de lo previsto en el párrafo anterior y orientará en su cumplimiento. Para ello asesorará a la dependencia o entidad de la Administración Pública del Municipio que resulte involucrada, revisará el proyecto de programa respectivo que se le hubiere turnado a fin de asegurar su congruencia con el Plan Municipal y lo remitirá al Presidente Municipal.

3. El Presidente Municipal enviará el proyecto de programa respectivo a la comisión o comisiones del Cabildo que correspondan para efectos de la elaboración del dictamen respectivo, mismo que será sometido a la consideración del Ayuntamiento, quien lo aprobará, en definitiva.

4. El Presidente Municipal, previo a la aprobación de cualquier proyecto de programa por parte del Ayuntamiento, podrá someterlo a la opinión y validación del Comité Municipal.

5. Los programas una vez aprobados por el Ayuntamiento deberán de publicarse en el Periódico Oficial”

I.II Visión, Misión y Valores de la Administración Visión del Desarrollo Municipal

Hacer de Manzanillo un Municipio con un nivel sostenible de desarrollo, referente nacional en bienestar humano y calidad

de vida, con un crecimiento económico que se sustenta en su competitividad energética, turística y portuaria, teniendo una ciudad, una zona rural y un puerto respetuosos del medio ambiente, en orden y limpios. Esto se logra a través de un modelo de gobernanza municipal que trabaja en corresponsabilidad y pone al ciudadano en el centro de las decisiones.

Esta visión del Municipio se resume en una frase: ***Por Amor a Manzanillo, Hagamos Historia.***

Misión de la Administración Municipal

Conducir los esfuerzos del personal público municipal en el periodo 2018-2021, para contar con un gobierno humano, sensible, austero, honesto, eficiente, transparente, respetuoso de la legalidad, que otorga un trato igualitario, que genera bienestar y resultados tangibles, que escucha, construye alianzas y genera confianza, que trabaja con base en objetivos claros y acciones concretas; a fin de sentar las bases para un nivel sostenible de desarrollo y elevar la calidad de vida de todos los manzanillenses.

Valores: Principios de Actuación

La administración 2018- 2021 respaldará sus acciones y gestión pública para cumplir con la misión propuesta y lograr la visión del Manzanillo que queremos con base en principios fundamentales del buen ser, el buen actuar y el saber hacer, en el marco ético, moral y de competencia de la función pública; con la seguridad de que esto habrá de reflejarse en buenos resultados para el bienestar de los ciudadanos y la competitividad del Municipio. Bajo este tenor, la presente administración se conducirá con:

1. **Honestidad:**

Ser una administración comprometida con la función pública para satisfacer las necesidades de la ciudadanía anteponiendo el bien común ante el interés personal o de gremios, que se conduce de manera congruente entre lo que se dice y lo que se hace, en el marco de la legalidad, la verdad y la realidad, siendo ética y moralmente correctos para generar confianza del gobierno ante la ciudadanía.

2. **Cercanía:** Ser una administración que escucha, atiende y mantiene una relación de colaboración estrecha con la ciudadanía, con capacidad de mediar las opiniones, retroalimentar situaciones de conflicto y conducir la función pública hacia el logro del bien común y la prosperidad.

3. **Transparencia:** Ser una administración responsable con el manejo de los recursos públicos y la rendición de cuentas apegándose a los procesos de legalidad y utilizando los mecanismos de comunicación y acceso a la información directa y en línea, abatiendo con esto el problema común de corrupción.

4. **Austeridad:** Ser una administración que evita y sanciona el derroche y los gastos innecesarios, que establece el compromiso de priorizar y racionalizar el gasto para mantener y preservar la calidad de los servicios públicos municipales, con eficiencia, en apego al Presupuesto aprobado.

5. **Eficacia:** Ser una administración que planea, evalúa y canaliza los esfuerzos hacia la solución de la problemática municipal, identifica oportunidades, hace alianzas y trabaja con la ciudadanía para realizar acciones y obtener los beneficios e impactos positivos esperados a corto, mediano y largo plazo.

I.III Gobierno y Sociedad Haciendo Historia

Hacia finales del siglo XX, como resultado de los continuos cambios económicos y políticos sucedidos en el mundo, se presentaron condiciones complejas para los gobiernos en su función primordial de conducción de las políticas públicas para el

buen desarrollo de los países. Como producto de esta problemática se plantea que el Estado debe devolver a la sociedad ciertas tareas y responsabilidades que tradicionalmente le correspondían.

La gobernanza considera, pues, una mayor capacidad de decisión e influencia que los actores no gubernamentales, tales como organizaciones de la sociedad civil, centros de pensamiento autónomos, empresas económicas, organismos financieros internacionales, etc., han adquirido en el procesamiento de los asuntos públicos y en la definición de la orientación e instrumentación de las políticas públicas y los servicios públicos.

Coloquialmente, se habla de la gobernanza como una forma compartida de gobierno en la implementación y funcionamiento de proyectos y estrategias de interés público. La gobernanza, como la activación de procesos en donde la misma ciudadanía es partícipe de las funciones del gobierno, se convierte en motor que aumenta la efectividad de las acciones enalteciendo la conducta y el liderazgo del titular del gobierno y, por ende, el ejercicio de la administración.

En el caso particular de Manzanillo, el crecimiento acelerado del puerto ha generado una respuesta tardía en la planeación del desarrollo, experimentando un fenómeno de expansión de la ciudad y la falta de consolidación de zonas industriales hoy desarticuladas en la configuración urbana. El Municipio se ha visto sobrepasado en su capacidad para atender con eficiencia las demandas que este desarrollo requiere.

Sin embargo, en este contexto, en el año 2018, surge un gobierno de la voluntad popular que tiene como objetivo dirigir a la sociedad de forma equilibrada y justa entre todos sus sectores, que asume la gobernanza como una plataforma para equilibrar las vertientes de desarrollo del Municipio incorporando la participación del sector privado y social sin favoritismos, manteniendo el justo medio entre estos tres sectores para que el proceso mismo de gobernanza pueda ser viable, efectivo, eficiente y continuo.

Manzanillo se encuentra ante un escenario en el que de manera natural se ha presentado la oportunidad de resolver coordinadamente los problemas que ha producido el desarrollo del puerto, en donde las empresas y la sociedad manifiestan su interés y derecho de participar para apoyar a la autoridad en la toma de decisiones para delinear una ruta que propicie un desarrollo sostenible y sustentable, que fomente el crecimiento y desarrollo económico, pero también el bienestar de la sociedad en su conjunto.

I.IV Proceso de Elaboración del Plan Municipal de Desarrollo 2018-2021

En una visión hacia el progreso de Municipio, es preciso detenerse, escuchar, analizar, reconsiderar y seguir avanzando sobre lo construido. La capacidad de un Municipio para impulsar el desarrollo conlleva un proceso de anticipación en la solución de problemas y el planteamiento de acciones programadas que puedan ser ejecutadas en forma consecutiva hasta su consolidación.

Cada nueva administración encuentra en la elaboración del Plan Municipal de Desarrollo, una oportunidad de evaluar las condiciones actuales del Municipio con base al continuo debate de ideas, las insistencias y solicitudes de la gente en el periodo de campañas; cuando además, se torna propicio el recorrido de comunidades, el acercamiento con la gente y la concentración de propuestas elaboradas de grupos de la sociedad civil, de los sectores productivos y las propuestas críticas de aquellos actores del desarrollo del Municipio.

Se requiere no solamente de voluntad, de una postura abierta y propositiva del gobierno, sino del trabajo cuidadoso para la integración de un plan factible que pueda fructificar en el marco legal y en congruencia con el Plan Estatal de Desarrollo y el Plan Nacional de Desarrollo. Es decir, se exige un proceso metodológico que dé sustento a las propuestas. Partiendo de que el Plan Municipal de Desarrollo es la propuesta democrática, se diseñó un plan de trabajo y metodología, proceso que construye, con base en el consenso, un documento ciudadano que lleva implícito un compromiso político, social y de responsabilidad administrativa y de gestión de los recursos públicos.

De esta forma, el proceso de elaboración del Plan Municipal de Desarrollo se programó en siete etapas, las cuales son:

Etapas 1. En esta etapa se contempla la preparación de información inicial mediante la concentración de propuestas y compromisos de campaña, la realización de talleres y mesa de trabajo con integrantes de la administración pública municipal entrante iniciando con un taller de Introducción al Plan Municipal de Desarrollo e incentivando la conformación de proyectos y acciones sujetas a evaluación de impacto, factibilidad y prioridad respecto a un horizonte de planeación de tres años.

Durante esta etapa se desarrolló un segundo taller donde se avanzó con la integración de ideas utilizando la Metodología del Marco Lógico que, con esquemas de árbol de problemas y árbol de objetivos, fue posible delinear cada uno de los 5 ejes de desarrollo definidos en el primer taller. Finalmente, en el tercer taller se trabajó con aquellos proyectos considerados colectivos para generar los beneficios esperados. De igual manera el eslogan de la administración fue resultado de la sensibilización lograda dando origen a más de 52 propuestas.



Imagen 1. Talleres con participación en el diseño del Plan Municipal de Desarrollo 2018-2021 siguiendo la metodología del marco lógico. Fuente: captura realizada por el INPLAN, 2018.

Etapas 2. Corresponde a la instalación del Comité de Planeación para el Desarrollo del Municipio de Manzanillo (COPLADEMUN 2018-2021) con el objetivo de operar los procedimientos de coordinación y cooperación entre los tres órdenes de gobierno para la formulación, actualización e instrumentación del Plan Municipal de Desarrollo y los Programas que de él deriven, así como en la realización de las funciones de programación, ejecución, información, la evaluación y control del mismo, por lo que con fecha 19 de diciembre de 2018 se instaló formalmente el COPLADEMUN 2018-2021, en cuya sesión se aprobó el Plan de Trabajo para la elaboración del Plan Municipal de Desarrollo, así como la metodología, criterios y lineamientos para su formulación.

Etapas 3. Habiendo concluido el proceso de entrega-recepción y ya en funciones la nueva administración, se recibieron diagnósticos de área y propuestas de acción por dependencias y entidades municipales, así como la integración de expedientes o carpetas de proyectos de obra pública, proyectos estratégicos y el Plan de los Primeros 100 Días de Gobierno.

Etapas 4. El trabajo se enfocó en la consulta pública mediante cuatro estrategias, la coordinación con autoridades auxiliares y representantes ciudadanos a través de la Secretaría del Ayuntamiento, para la consulta y desarrollo del diagnóstico de delegaciones, juntas y comisarías municipales, para conocer y concentrar ideas y propuestas de solución a los problemas de sus comunidades. La segunda estrategia de gran impacto fue realizar la consulta directa con la sociedad civil organizada a través de diversos foros, mesas de trabajo y la solicitud de propuestas mediante oficio a más de 38 gremios, cámaras empresariales, comunidad portuaria, sector hotelero y restaurantero, cámara de la construcción, colegios, asociaciones civiles de corte ambientalista, de protección de animales, etc., a fin de solicitar diagnósticos, ideas, propuestas y recomendaciones para integrar al Plan Municipal de Desarrollo 2018-2021.

En este contexto, la tercera estrategia consistió en la organización del “Foro de Políticas Públicas para el Desarrollo Urbano” basado en la exposición de estudios diagnóstico desarrollados por consultores externos como Carlos Kunz y con apoyo del Centro de Investigaciones Urbanas y Medio Ambiente Mario Molina, fundamentando propuestas concretas para la implementación de políticas de desarrollo para la ciudad. En dicho evento participaron más de 127 representantes de los diferentes gremios actores del desarrollo. Específicamente, fue posible concluir con la definición de estrategias y líneas de acción para desarrollarse en los siguientes tres años como parte de las acciones del Comité de Gestión del Centro Histórico constituido por representantes de la sociedad civil organizada y dependencias municipales, del Gobierno del Estado y dependencias federales como el Instituto Nacional de Antropología e Historia (INAH).

Una cuarta estrategia en esta etapa, consistió en poner a disposición de la población de manera abierta y libre un formulario en la página web oficial del Ayuntamiento, durante el periodo del 01 de diciembre 2018 al 10 de enero 2019, mediante el que se recibieron ideas, propuestas y recomendaciones para la resolución de los problemas y las necesidades del Municipio y la difusión en medios de comunicación para la participación de la gente con propuestas y evaluación de estrategias.

Etapas 5. Consistió en la programación, por un periodo de dos meses, para la concentración de información, análisis, elaboración del apartado de diagnóstico con base al análisis de información propia generada por el Instituto de Planeación para el Desarrollo Sustentable de Manzanillo (INPLAN), así como el mapeo de datos estadísticos del Municipio con base en información de INEGI y demás fuentes oficiales; a fin de con todo ello elaborar el documento del Plan Municipal de Desarrollo 2018-2021. Esto incluye la alineación con el Plan Estatal de Desarrollo; la propuesta del Proyecto de Nación 2018-2024 y los Objetivos para el Desarrollo Sostenible de la Agenda 2030 ONU-hábitat.

Etapas 6. Como penúltima etapa de este proceso, se llevó a cabo el Foro Ciudadano para la Elaboración y Validación del Plan Municipal de Desarrollo Manzanillo 2018-2021, en el que participaron 320 personas (198 hombres y 122 mujeres) de todos los sectores y ámbitos de la población del Municipio, aportando diagnósticos, demandas, problemáticas y necesidades, así como propuestas de solución, las cuales fueron analizadas y, por su viabilidad, integradas al presente documento.

Etapas 7. Finalmente, esta etapa consiste en el proceso administrativo, paso a paso, para la presentación y validación interna de la información contenida en el documento del Plan Municipal de Desarrollo por parte de la Presidenta Municipal y del COPLADEMUN, así como la aprobación del Cabildo Municipal. Asimismo, incluye el envío del Plan Municipal de Desarrollo a la Secretaría General de Gobierno del Estado de Colima, para su publicación en el Periódico Oficial “El Estado de Colima”, conforme a lo señalado en la Ley de Planeación Democrática para el Desarrollo del Estado de Colima.

I.V Metodología del Marco Lógico (MML)

Con sustento en la Ley Orgánica de la Administración Pública Federal (artículo 12); Ley de Planeación (artículos 7 y 27); Ley Federal de Presupuesto y Responsabilidad Hacendaria (artículos 17, 19, 20, 22 y 24, así como 25 al 38); Ley Federal de Entidades Paraestatales (artículos 47, 50, 51, 52 y 55); Ley Federal de Deuda Pública (artículo 4 fracción V, artículos 9 al 16); Ley de Adquisiciones, Arrendamientos y Servicios al Sector Público (artículos 18 al 25); la Ley de Obras Públicas y Servicios Relacionados con las Mismas (artículos 17 al 26) y el Decreto Aprobatorio del Presupuesto de Egresos de la Federación, la designación de presupuestos deberá estar sujeta a un ejercicio de control, seguimiento y evaluación para la rendición de cuentas.

De acuerdo a la Metodología del Marco Lógico implementada durante el proceso de construcción de este PMD, cada uno de los objetivos fue planteado evaluando el causal de las problemáticas, los recursos disponibles, los medios para instrumentar estrategias, la capacidad de respuesta municipal y la proyección del impacto de los resultados o beneficios planteados. El Plan Municipal de Desarrollo será, entonces, el instrumento rector del proceso de planeación democrática al que se sujeta la estructura programática con metas medibles con base en el seguimiento de la Matriz de Indicadores para

Resultados (MIR) como parte del sistema de evaluación de desempeño de la presente administración, que le permitirá:

- La planeación basada en la estructuración y solución de problemas, la cual permite presentar de forma sistemática y lógica los objetivos del programa y sus relaciones de causalidad, alineándolos a objetivos de un nivel mayor.
- Utilizar una metodología de apoyo para planear, organizar y apoyar el seguimiento y control de los objetivos de la administración, mediante la MIR.
- Ofrecer los parámetros para una medición parcial o total de los resultados obtenidos, posterior a la ejecución. Asimismo, permite evaluar la consistencia interna del diseño de los programas, de forma que se pueden esperar resultados derivados de una buena planeación mediante tres instrumentos principales: la Matriz de Indicadores de Resultados (**MIR**), el Presupuesto Basado en Resultados (**PBR**) y el Sistema de Evaluación de Desempeño (**SED**) que diseñe o adopte la Administración municipal.



Figura 1. Fases de la Metodología del Marco Lógico. Fuente: diplomado “Presupuesto Basado en Resultados”, SHCP-UNAM, 2018.

I.VI Estructura General del Plan Municipal de Desarrollo

Es preciso mencionar que, de acuerdo a la Ley de Planeación Democrática para el Desarrollo del Estado de Colima, el Plan Municipal de Desarrollo Manzanillo 2018-2021 se basa en un diagnóstico estadístico y social del Municipio, el Puerto, la Ciudad y las Comunidades. Asimismo, su alcance se sustenta en cinco niveles de planeación: ejes de desarrollo, objetivos generales, políticas estratégicas, programas y subprogramas.

Esto constituye el marco de planeación para los Programas Sectoriales derivados del Plan Municipal de Desarrollo, a los que deberá apegarse el Programa Operativo Anual de las respectivas dependencias municipales y organismos públicos descentralizados (OPD's), así como facilitar la implementación de los instrumentos de seguimiento, medición y presupuesto. A

continuación se presentan diversas figuras que reflejan los modelos de estructura de un Plan Municipal de Desarrollo:



Figura 2. El Plan Municipal de Desarrollo como instrumento para orientar, evaluar y administrar el recurso público municipal. Fuente: INPLAN, 2018.

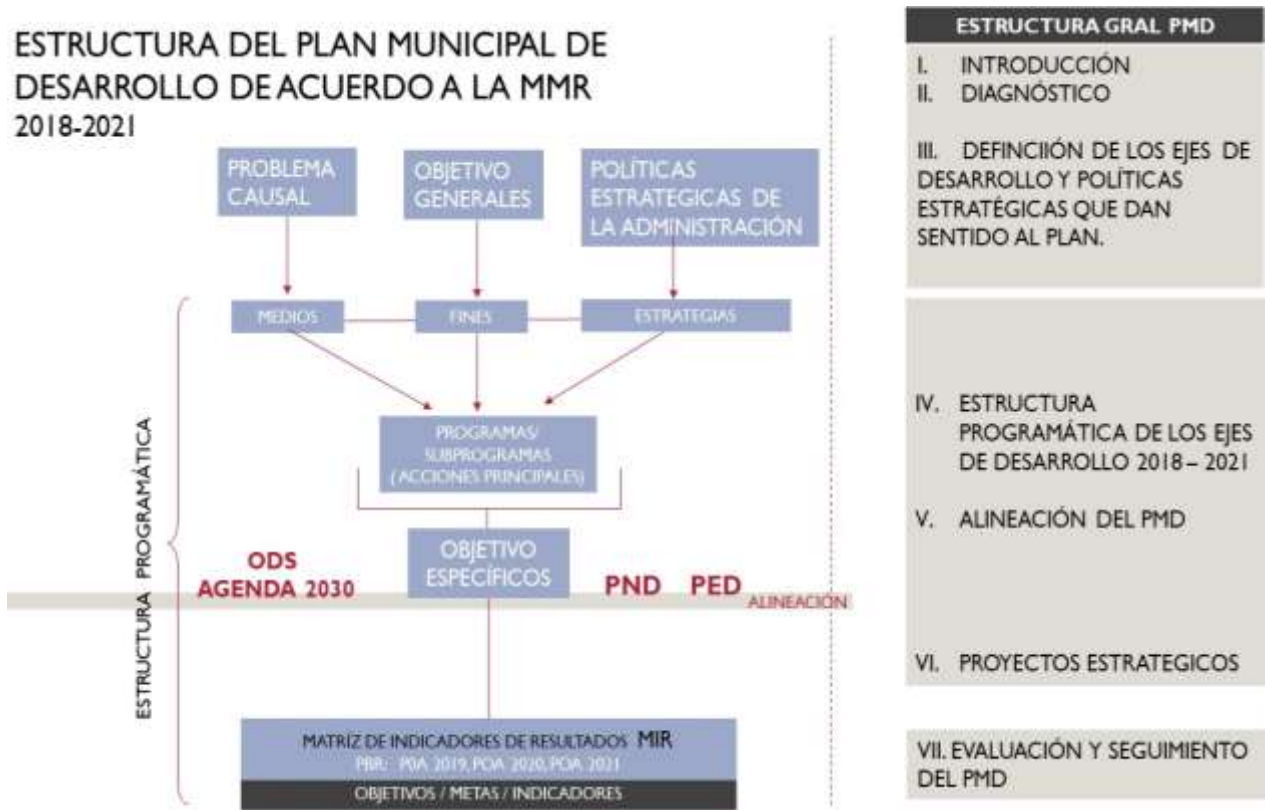


Figura 3. Estructura general del Plan Municipal de Desarrollo en congruencia con la Metodología del Marco Lógico. Fuente: INPLAN, 2018.

II. DIAGNÓSTICO CIUDAD Y PUERTO DE MANZANILLO

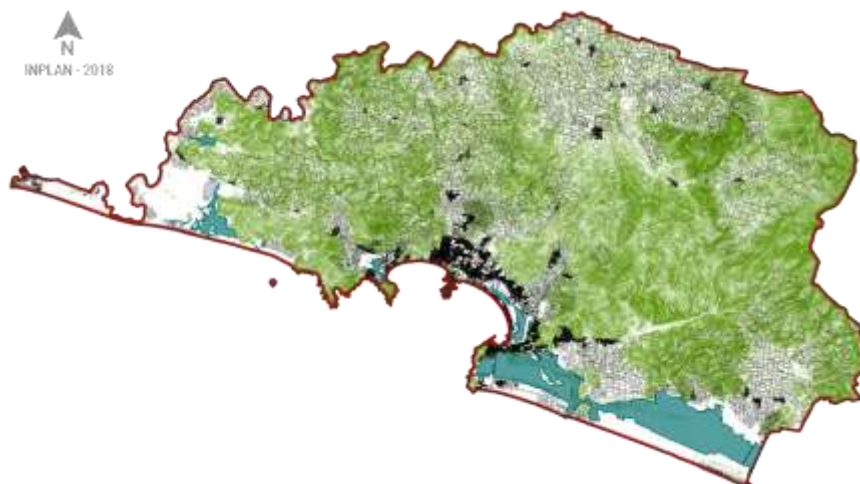


Figura 4. Imagen satelital ilustrativa del Municipio de Manzanillo. Fuente: INPLAN, 2018.

II.I Geografía y Territorio

La descripción geográfica y territorial de Manzanillo que se presenta en este documento se sustenta en la información publicada en el Programa Municipal de Desarrollo Urbano del Centro de Población de Manzanillo, Colima 2015 (PDU). El Municipio de Manzanillo forma parte del Estado de Colima en la región Occidente de México. El Estado de Colima se encuentra localizado en el litoral mexicano del océano Pacífico, tiene la forma aproximada de un triángulo isósceles, cuya base se encuentra sobre el río Coahuayana, en su límite oriental y se extiende hacia la desembocadura del Río Marabasco en la parte occidental del Estado. La Región Costa de Colima, en el sur-poniente de la entidad, incluye tres Municipios: Manzanillo, Armería y Tecomán.

Manzanillo es el Municipio con mayor extensión territorial de los diez que integran al Estado de Colima. Con una superficie de 134,961 hectáreas, poco menos de una cuarta parte de la superficie del estado (23.78%). El Municipio de Manzanillo tiene la forma aproximada de un trapecio inclinado, cuya base se encuentra sobre la franja costera del Océano Pacífico, el Río Marabasco constituye el límite poniente con el Municipio de Cihuatlán del Estado de Jalisco. Al norte con los Municipios de Cuautitlán de García Barragán, del Estado de Jalisco y Minatitlán, del Estado de Colima. El límite oriente con los Municipios de Armería y Coquimatlán. Al sur el océano Pacífico. (Ver Figura 5).



Figura 5. Localización geográfica del territorio municipal de Manzanillo en el contexto estatal y nacional. Fuente: INPLAN, 2018.

Debido a su ubicación geográfica estratégica, el Municipio de Manzanillo brinda un soporte logístico y económico crucial para todo el estado y para varias regiones del país. En particular, las actividades portuarias y turísticas lo sitúan como el motor del desarrollo económico del Estado de Colima. El puerto de Manzanillo es líder nacional en el manejo de contenedores y la zona turística de este Municipio se posiciona como uno de los principales destinos turísticos del país.

Aunada a su intensa actividad portuaria y turística, la economía del Municipio se compone de la agricultura, la pesca, el

procesamiento de minerales y la generación de energía eléctrica. La economía local se encuentra diversificada, brindando solidez al crecimiento económico del Municipio y a la base recaudatoria del gobierno municipal. El polígono del centro de población de la ciudad de Manzanillo tiene una superficie de 31,654 ha (hectáreas), poco menos de una cuarta parte de la superficie del territorio municipal (23.45%), y el resto de la superficie corresponde a la zona rural.

El Municipio de Manzanillo tiene una altitud promedio de 299 metros sobre el nivel del mar. El Municipio presenta en su totalidad tres tipos principales de geoformas que son: sierra, valle y llanura de las cuales la gran sierra compleja es la geoforma con más presencia ya que comprende gran parte en el norte, noroeste y noreste. En la zona noroeste del Municipio se localizan características del valle con lomeríos donde predomina la selva baja caducifolia, además de la selva mediana sub caducifolia y pastizal. En la zona sur del Municipio se presentan características de la sierra baja compleja, la vegetación es casi en su totalidad de selva baja caducifolia. (Ver figura 6).



Figura 6. Características territoriales del Municipio de Manzanillo. Fuente: INPLAN, 2018.

Orografía

La descripción de la orografía de Manzanillo que se presenta en este documento se sustenta en la información publicada en el Programa Municipal de Desarrollo Urbano del Centro de Población de Manzanillo, Colima 2015 (PDU). El Municipio se caracteriza por ser montañoso. Se encuentra formando parte de la provincia fisiográfica Sierra Madre Sur, que ocupa la mayor superficie del Estado y se extiende hasta el Estado de Oaxaca. Esta provincia fisiográfica tiene relación con la llamada placa de cocos, que es una inmensa placa móvil que emerge del fondo del Océano Pacífico a la superficie aprovisionando hacia el Continente, lo cual da origen a la fuerte sismicidad que se registra en la zona. El relieve del suelo está formado por sistemas de topoformas.

Las serranías y cerros ocupan el 80% de la superficie del Municipio aproximadamente, cuya principal importancia radica en la existencia de los minerales de hierro en "Los Crestones" los de cobre en "cedros" y el "Porvenir" y productos de cobre en "Veladero de Camotlán", "El Arrayanal", el "Águila", "La Gallina", "Chandiablo", cerro de "El Bosque", "Las Golondrinas" y "Heliotropo". Programa Municipal de Desarrollo Urbano de Manzanillo (PDU).

Clima

El Municipio de Manzanillo se encuentra situado en una región con clima cálido subhúmedo con lluvias en verano. La mayor parte del territorio tiene un clima de los menos húmedos dentro de la clasificación de los cálidos subhúmedos (83.60% del territorio), teniendo una zona, hacia el oriente por la comunidad de Venustiano Carranza (Cualata) y Sanbuenaventura, con clima Semiseco muy cálido con lluvias en verano (10.57% del territorio); una zona localizada en la colindancia norte del territorio con el

Municipio de Cuautitlán de García Barragán, del Estado de Jalisco con clima Cálido subhúmedo con lluvias en verano (2.94% del territorio) y una zona con clima Semicálido subhúmedo con lluvias en verano, (2.87% del territorio) localizada en los límites municipales colindantes con Coquimatlán del Estado de Colima. El clima de Manzanillo se ve influenciado en gran manera por su contacto con el mar, el cual cubre el sur y sur-poniente. En el Municipio se presenta una diferencia térmica de 12°C en temperatura media, donde la mayor es de 32°C y la menor de 20°C, cubriendo la mayoría del Municipio la temperatura media de 25.4 °C. El régimen pluvial medio anual en el Municipio de Manzanillo es entre 800 y 1,200 mm. Programa Municipal de Desarrollo Urbano de Manzanillo (PDU).

Hidrología

El Municipio de Manzanillo se encuentra comprendido dentro de las regiones 15 y 16, denominadas Costa de Jalisco, en su mayor parte, y Armería-Coahuayana, respectivamente. La región hidrológica Costa de Jalisco se divide en tres cuencas: Río Tomatlán-Tecuán, Río San Nicolás-Cuitzmala y Río Chacala-Purificación, siendo esta última la que incluye al Municipio de Manzanillo. Asimismo, la región hidrológica Armería-Coahuayana contiene dos cuencas: Río Coahuayana y Río Armería, en esta última es donde queda una pequeña parte del Municipio de Manzanillo.

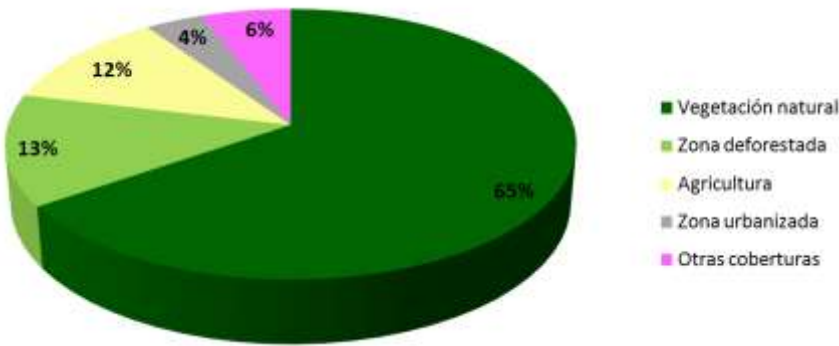
Recursos Naturales

En el Municipio de Manzanillo existen yacimientos de cobre en las comunidades de Cedros, Veladero de Camotlán, el Arrayanal y Jalipa. El mármol en Santa Rita, del mismo Municipio. La sal de estero es un producto que se produce en la zona costera o marítima, se opera en Colomos. La Agricultura en la depresión del Marabasco, con cultivos muy variados de hortaliza y frutales. En la zona alta se obtiene madera de cedro, como el guayabillo, palo dulce, rosa morada, primavera y otras típicas de la costa.

El nombre actual de Manzanillo se deriva de un árbol abundante de la región *Hipponamei mancilla* planta de fruto venenoso, esto resalta la importancia de la flora de la región que de forma directa o indirecta se relaciona con los habitantes del Municipio. La diversidad florística es alta y el buen estado de los ecosistemas es destacable, los humedales y los manglares albergan un sinnúmero de especies animales y vegetales de gran valor, así como las selvas presentes y otros tipos de vegetación más pequeños en extensión, pero no menos importantes.

Uso de suelo

Más del 65% de la superficie del Municipio se encuentra cubierta aun por algún tipo de ecosistema que no ha sido impactado por actividades humanas, las zonas deforestadas y con vegetación secundaria y pastizales ocupan el segundo lugar con el 13% de la superficie municipal, las zonas agrícolas representan el 12%, y únicamente el 4% de la superficie total se encuentra urbanizada. (Ver figura 6)



Gráfica 1 . Usos de suelo generales en el Municipio de Manzanillo, Colima. Fuente: GeoEcosphera s.c., 2009.



Figura 7. Mapeo de Información Poblacional por AGEB's. Fuente: INPLAN, 2018.

II. II Población y Vivienda

El Municipio de Manzanillo tendría, según la Encuesta Intercensal del Instituto Nacional de Estadística y Geografía (INEGI) del año 2015, una población total de 184,541 habitantes, con un porcentaje poblacional de 28.94% del total de habitantes del Estado. Manzanillo supera en su total de población a la Capital del Estado, debido a que el Municipio de Colima tendría una población total de 150,673 habitantes, lo que representa un 21.18% de la población estatal. (Ver figura 8)

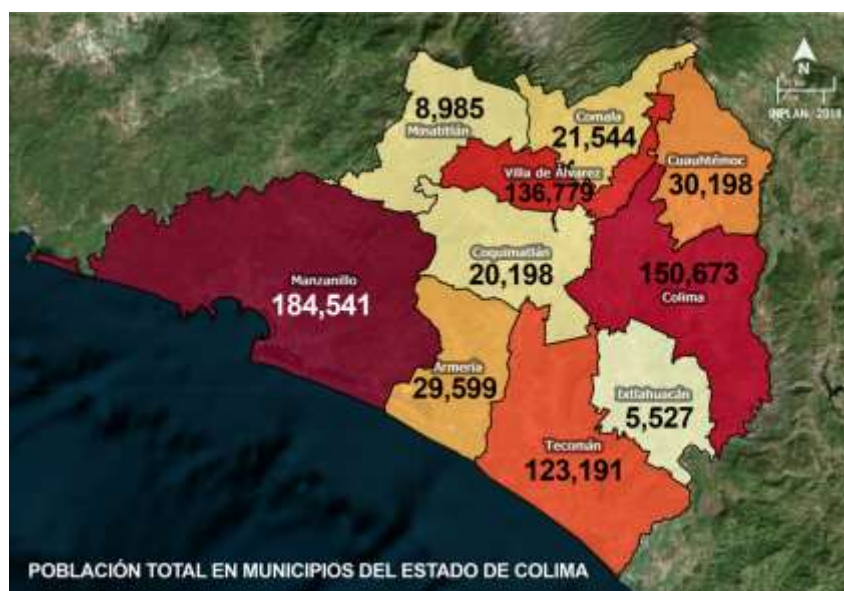


Figura 8. Población total en los Municipios del Estado de Colima. Fuente: INPLAN, 2018.

Una de las prioridades establecidas en los planes de desarrollo y en las políticas del Municipio, ha sido el satisfacer las necesidades de su población, ya sea vinculada al Municipio por generaciones o migrante de otras entidades. En la actualidad, los datos demográficos para el Municipio definen en mayoría una población joven, con edad media de 27 años y una distribución cargada a los grupos de edad de menores de 29 años. (Ver figuras 7, 8 y 9)



Figura 9. Datos de Población de la zona urbana de Manzanillo con información de la Encuesta Intercensal. Fuente: Elaboración Propia con datos obtenidos de INEGI, 2015.



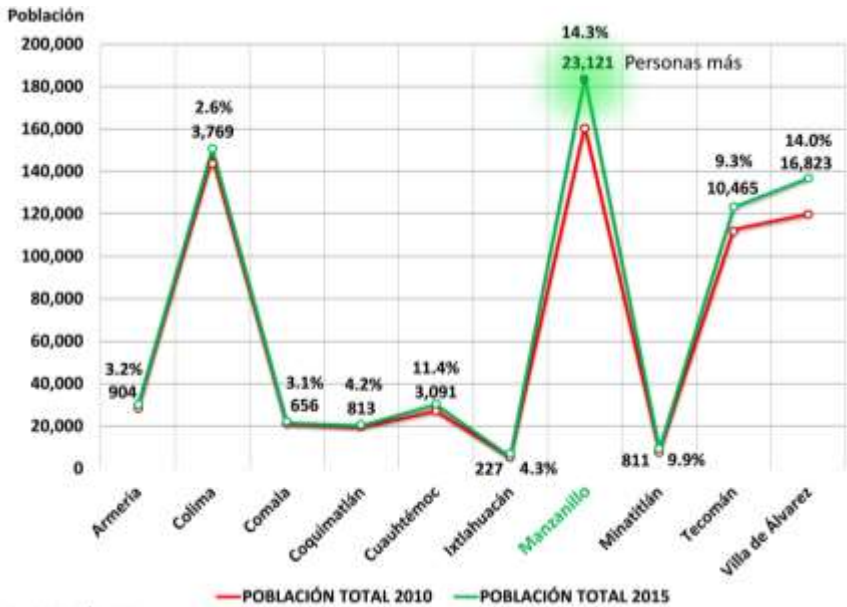
Figura 10. Índice de envejecimiento por manzana de Manzanillo. Fuente: Elaboración Propia con datos obtenidos de INEGI, 2015.



Figura 11. Índice de juventud por manzana de Manzanillo. Fuente: Elaboración Propia con datos obtenidos de INEGI, 2015.

Actualmente, la población total de Manzanillo muestra una tendencia a la estabilización de su crecimiento demográfico, se estima que su población alcanzará 226 mil habitantes al año 2030. La densidad de población del Municipio es de 134 hab/km², parámetro superior a los promedios nacional (57 hab/km²) y estatal (116 hab/km²). (INEGI, 2015)

La tasa de crecimiento poblacional de Manzanillo respecto al resto de los Municipios del Estado de Colima es la que presentó un incremento mayor de la población total para el año 2015 respecto a la población total en 2010, indicando que su incremento fue en un 14.3% lo que significa la residencia de 23,121 personas más. (Ver figura 11)



Gráfica 2. Tasa de Crecimiento poblacional de los Municipios de Colima. Fuente: Elaboración propia con datos obtenidos de INEGI, 2015.

Manzanillo se caracteriza por presentar durante la última década un patrón expansivo de urbanización, al registrar una tasa de crecimiento anual de viviendas superior al de la población (6.9 % y 2.6 % respectivamente) (INEGI, 2015). El índice de urbanización del Municipio supera el promedio nacional (86.9 % y 76.8 % respectivamente). Su densidad urbana es de 1 mil 794 habitantes por kilómetro cuadrado y la habitacional de 508 viviendas por kilómetro cuadrado. En la clasificación de tipología de vivienda en Manzanillo el 93.99% es casa-habitación (única, dúplex triple o cuádruple). (Ver gráfica 3).



Gráfica 3. Clase de vivienda particular habitada en Manzanillo. Fuente: elaboración propia con datos obtenidos de INEGI, 2015.

La Ciudad de Manzanillo ha experimentado una tasa de crecimiento poblacional muy dinámica, durante los últimos 35 años (1980-2015) la población ha aumentado en 4.1% anual, es decir, al doble del ritmo de crecimiento de la población en todo el país para el mismo periodo (1.7% anual).

Si bien es de esperarse que esta explosión demográfica signifique el crecimiento de la ciudad, la expansión urbana que ha tenido lugar es desproporcionada. En las últimas tres décadas y media (1980-2015), la superficie urbana de la ciudad de Manzanillo se incrementó en 30 veces (Centro M. Molina, 2017), en tanto que la población lo hizo sólo en 5 veces. (Ver gráfica 2)



Figura 12 . Histórico de superficie urbana de Manzanillo. Fuente: Centro Mario Molina, 2017.

Derivado de la acelerada expansión urbana, al 2010 la densidad poblacional promedio de la ciudad es de sólo 31 hab/ha, además la proporción del área urbana, con una densidad menor es del 70%, (ver figura 12). Esta situación dificulta el acceso a ciertos servicios para la población, como a la educación, la salud o al transporte. Por ejemplo, únicamente el 4% de la superficie urbana presenta una densidad adecuada para fomentar los viajes peatonales o en bicicleta –que requiere más de 200 hab/ha-, el 28% es factible para el desarrollo de un sistema de autobuses -requiere más de 30 hab/ha-, y sólo el 4% para la operación de un tren ligero -requiere más de 90 hab/ha-. Por el contrario, el 68% de la superficie tiene una densidad menor a 20 hab/ha, lo que favorece la dependencia al auto particular (Centro Mario Molina, 2017)

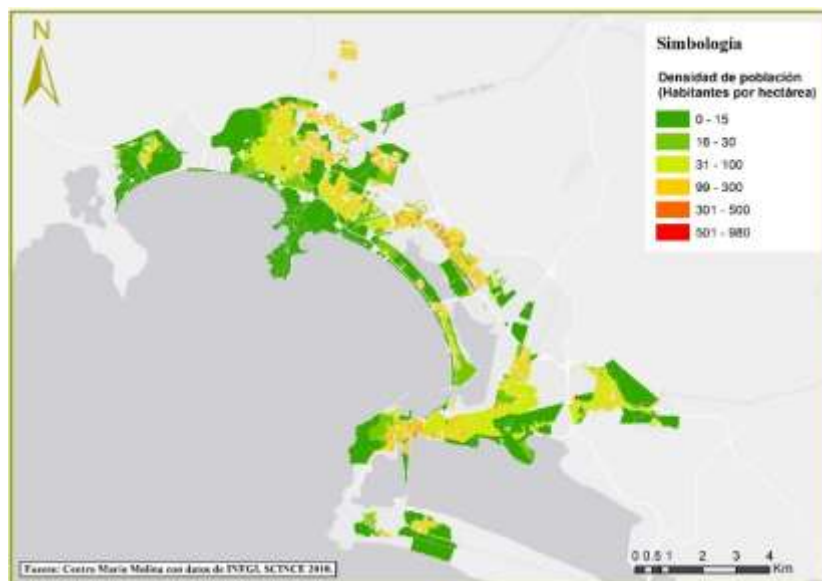


Figura 13. Mapa de densidad de población de la ciudad de Manzanillo. Fuente: Centro Mario Molina, 2017.

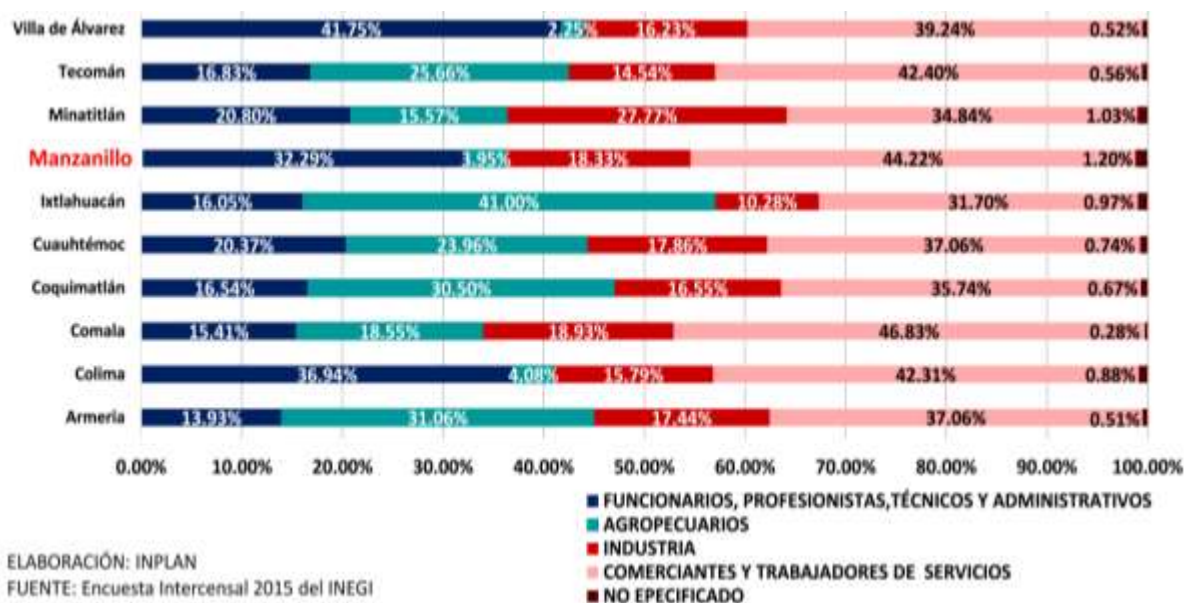


Figura 14. Contribución Municipal para la Ocupación Laboración de la Población en el Estado de Colima. **Fuente:** INPLAN con información de la Encuesta Intercensal 2015 del INEGI.

II.III Educación y Empleo

Manzanillo desarrolla su base económica desde dos vías: por un lado, por ser el principal puerto marítimo de México en términos del tráfico de contenedores, jugando un rol central en el comercio mexicano con Asia y los países de Norte, Centro y Sudamérica. Por el otro, al ser un centro turístico de playa al que arriban visitantes por vía aérea, terrestre y marítima a través de cruceros. Siendo estas dos vertientes las que generan mayor impacto económico y contribuyen con un 25.9% a la ocupación laboral de la población en el Estado; es decir uno de cada cuatro puestos laborales colimenses es ocupado por un manzanillense.

De acuerdo al Directorio Estadístico Nacional de Unidades Económicas (DENUE, 2018), en Manzanillo se tiene un registro de 8,868 unidades productivas siendo 1,325 de servicios al turismo, bares, restaurantes, hoteles y moteles. La Población Económicamente Activa (PEA) municipal se especializa en las actividades de comercio y servicios con 44.22 %, siguiéndole el grupo de funcionarios, profesionistas, técnicos y administrativos con el 32.29% de la población en edad de trabajar y, la división ocupacional de la industria ocupa un 18.33% de la PEA que trabaja (Ver Gráfica 4).



Gráfica 4. División ocupacional de los Municipios de Colima. Fuente: elaboración propia con datos obtenidos de INEGI, 2015.

La Población Económicamente Activa (PEA) en Manzanillo es el 57% de su población total, de los cuales el 63.2% corresponde a la clasificación de hombres con empleo y el 36.8% mujeres con empleo (Ver figura 15).



Figura 15. Características económicas de la población de Manzanillo. Fuente: Programa Sociodemográfico de Colima. Encuesta Intercensal INEGI, 2015.



Gráfica 5. Promedio de alfabetismo de la población de 15 años y más de Manzanillo. Fuente: elaboración propia con datos obtenidos de INEGI, 2015.

El sector de población de 15 años y más de Manzanillo presenta un 96.92% del promedio de alfabetismo siendo mayor que el estatal 95.58% y el nacional 93.74%. (Gráfica 4). El promedio de analfabetismo en Manzanillo en el sector poblacional de 15 años y más es de 3.02%, siendo menor que el estatal y nacional con 3.88% y 5.48% respectivamente. (Ver Gráfica 5).



Gráfica 6. Promedio de analfabetismo de la población de 15 años y más de Manzanillo. Fuente: elaboración propia con datos obtenidos de INEGI 2015.



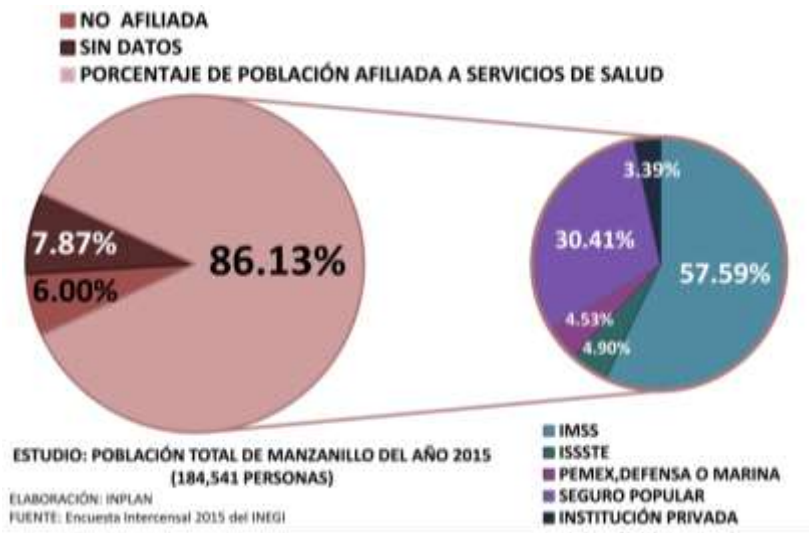
Figura 16. Distribución de Unidades Médicas en el Municipio de Manzanillo. Fuente: INPLAN, 2018.

II.IV Salud y Bienestar

Acceso a la Salud

Las metas de los planes de desarrollo a nivel nacional y estatal en materia de salud y calidad de vida, entre otros, apuntan a mejorar la infraestructura de salud y deporte, invirtiendo también en educación orientada a disminuir la obesidad generalizada y la obesidad infantil que oscila en 41% de la población de 5 a 11 años.

En Manzanillo 158,945 habitantes son derechohabientes a servicios de salud afiliados a alguna de las instituciones prestadoras de estos servicios y 25,596 habitantes no son derechohabientes, con esta información se observa que el 86.13% de la población total tiene acceso a algún tipo de servicio de salud. De la población afiliada se tiene que el 57.59% es derechohabiente del IMSS y el 30.41% están inscritos en el denominado Seguro Popular. (Ver Gráfica 6).



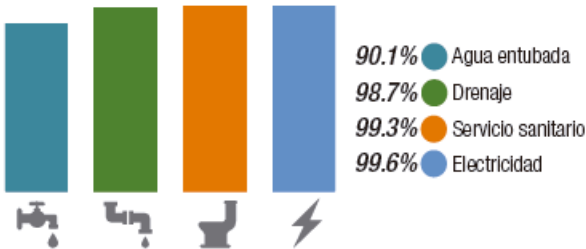
Gráfica 7. Población de Manzanillo derechohabiente a servicios de salud. Fuente: elaboración propia con datos obtenidos de INEGI, 2015.

Servicios Públicos y su Infraestructura

En cuanto a la accesibilidad de los servicios básicos como la energía eléctrica, el agua potable y el drenaje, la mayoría de la población de Manzanillo tiene acceso a dichos servicios, sin embargo, aún es muy grande el número de viviendas que no cuentan con todos los servicios, pues se trata de localidades pequeñas o viviendas muy alejadas de algún centro de población, como para estar conectados a una red principal de servicio, por tal motivo también existen otras formas de abastecerse u obtener los servicios como pozos o norias, fosas sépticas y en el peor de los casos descargas a cielo abierto, entre otras.

Respecto al servicio de drenaje se observa que algunas de las viviendas que no se encuentran conectadas a la red pública presentan un problema para el medio ambiente pues los desechos son desalojados a cielo abierto sin ninguna medida de precaución. De acuerdo al Panorama Sociodemográfico de Colima (INEGI, 2015), más del 96% de la población cuenta con los servicios básicos de luz, agua y drenaje. Respecto al acceso a las TIC (teléfono fijo y móvil, internet y cable) entre el 35 y 38% tienen acceso a computadora, telefonía y servicios de internet, mientras que el 88% cuentan con teléfono celular. Específicamente en zonas rurales, según informe de autoridades auxiliares, se observa que la población que no se encuentra conectada a la red pública es mínima.

Disponibilidad de servicios en la vivienda



Disponibilidad de TIC

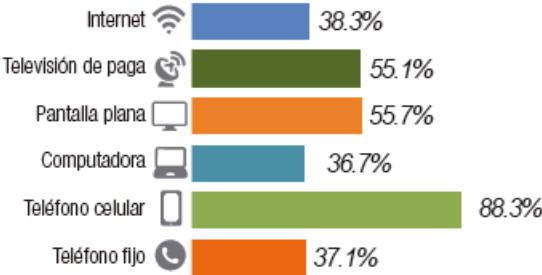


Figura 17. Disponibilidad de servicios básicos y acceso a TIC. Panorama Sociodemográfico de Colima 2015. Fuente: INEGI, 2015.



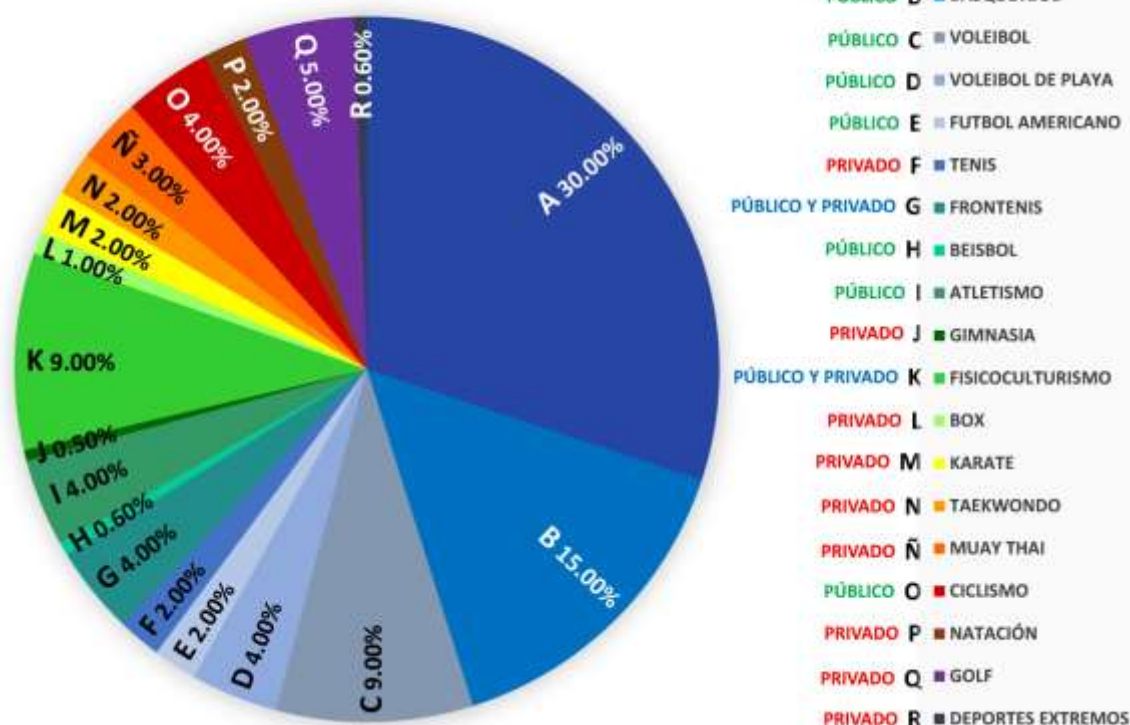
Figura 18. Mapeo de las Principales Unidades o Centros Culturales Municipales en Manzanillo. Fuente: INPLAN, 2018.

II.V Deporte y Cultura

Se identifican en la zona del asentamiento humano principal de Manzanillo 10 espacios culturales, con cobertura principalmente en la zona centro, Tapeixtles, Las brisas, Valle de las Garzas y Salagua. Dicha centralidad en la distribución de atractivos de oferta cultural para la población mantiene al resto de zonas urbanas, comunidades y zona rural sin cobertura municipal para el fomento y desarrollo de la cultura y las artes.

Respecto a la práctica deportiva se identificaron una amplia y diversificada disponibilidad de deportes e instalaciones para su práctica en Manzanillo, sin embargo, es notorio en la Gráfica 7, que el 45% de dichas instalaciones son para la práctica del fútbol y el basquetbol, mientras que el resto de disciplinas mantienen porcentajes bajos en cuanto a las instalaciones para su práctica.

INSTALACIONES PARA LA PRÁCTICA DEL DEPORTE EN MANZANILLO



Gráfica 8. Instalaciones para la práctica del deporte en Manzanillo. Fuente: elaboración propia con datos obtenidos del DENUE-INEGI 2017.

En cuanto a la localización de las principales áreas deportivas de la Ciudad de Manzanillo se aprecian en la figura 18, treinta y dos instalaciones que en mayoría son de uso y acceso público, y en las cuales se oferta una amplia variedad de disciplinas con una cobertura total de la zona urbana de Manzanillo. Además, es importante considerar que de este total existen distribuidas en la mayoría de las colonias, espacios públicos para la convivencia y activación física en la zona urbana de Manzanillo incluyendo en la mayoría de los casos canchas deportivas de usos múltiples para el acceso inmediato de la población. Las instalaciones deportivas donde pueden desarrollarse más de dos disciplinas simultáneamente, unidades deportivas y campos de golf son mapeadas en la Figura 19.



Figura 19. Principales áreas deportivas en Manzanillo. Fuentes: elaboración propia con datos obtenidos del DENUE-INEGI, 2017.

En el 2017 el Honorable Ayuntamiento de Manzanillo promovió un emplazamiento destinado para el desarrollo y construcción de una Unidad Deportiva Infantil (UDI), para beneficio directo de la población infante del Municipio e indirectamente la comunidad completa de Manzanillo. La Unidad Deportiva Infantil "Santiago Norte" se construyó en un predio propiedad del mismo Ayuntamiento, dando cobertura al sector poblacional de la zona, de 0 a 14 años de edad, que son aproximadamente 17,000 niños. (Ver figura 20).



Figura 20. Radios de influencia de instalaciones deportivas de Manzanillo. Fuente: elaboración propia con datos obtenidos de DENUE-INEGI, 2017.



Figura 21. Mapeo de Jardines Públicos y Principales Áreas Verdes en el Municipio de Manzanillo: Fuente: INPLAN, 2018.

II.VI Espacio Público

De acuerdo con la Ley General de Asentamiento Humanos, Ordenamiento Territorial y Desarrollo Urbano en su artículo 3 Fracción XVIII, el espacio público se define como las áreas, espacios abiertos o predios de los asentamientos humanos destinados al uso, disfrute o aprovechamiento colectivo, de acceso generalizado y libre tránsito.

El Instituto de Planeación para el Desarrollo Sustentable de Manzanillo, en coordinación con la Dirección General de Catastro, las Direcciones de Parques y Jardines, así como otras dependencias municipales identificaron en 2015 treinta y dos espacios deportivos de gran impacto incluyendo unidades deportivas y campos de golf que se complementan con 76 áreas verdes con equipamiento (bancas, juegos infantiles, basureros, etc.).

La ubicación y valoración del estado que guardan estos espacios deportivos permitirá implementar las acciones de mantenimiento para jardines públicos, así como priorizar la ubicación de más espacios de este tipo para la ciudad. El total de

áreas verdes urbanas es de 3,128,844 m², por lo que se dispone solamente de 0.64m²/hab, mientras que de acuerdo al consenso internacional se requiere 15m² /hab.

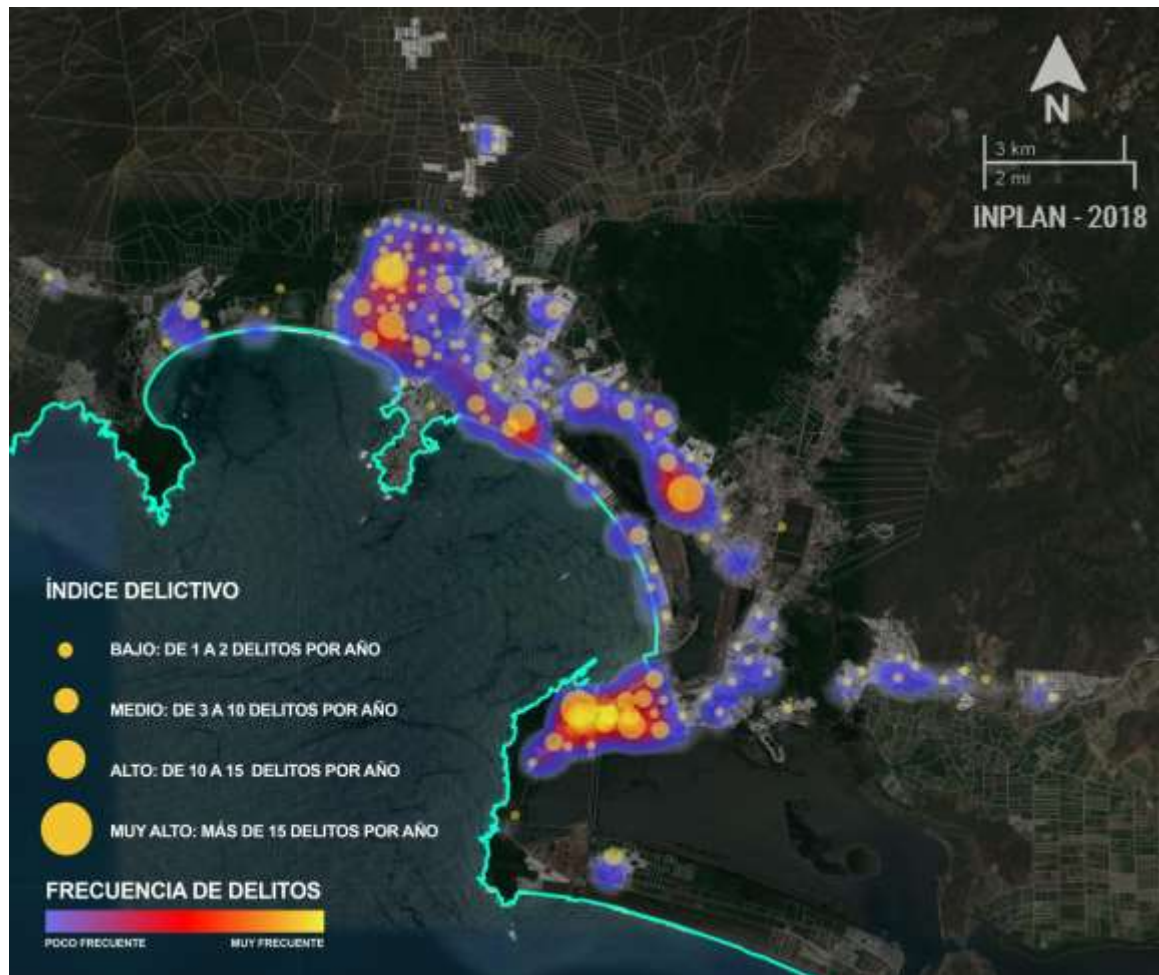


Figura 22. Mapeo de Zonas por su Índice Delictivo en el Municipio de Manzanillo. Fuente: INPLAN, 2018.

II.VII Seguridad Pública

Según los datos del Índice de Competitividad Urbana (ICU) del Instituto Mexicano para la Competitividad IMCO, 2018, en el rubro de sistema de derecho confiable y objetivo respecto al robo de vehículos, hubo un incremento de 2.35 en 2014 a 4.42 vehículos por cada mil vehículos registrados en la Ciudad de Manzanillo en el año 2016.

La tasa de homicidios por cada 100 mil habitantes en Manzanillo, en 2014 fueron 8.98 y en 2016 la tasa se incrementó casi diez veces siendo registrados 81.14 homicidios por cada 100 mil habitantes. Los delitos del fuero común por cada mil habitantes fueron en 2014 7.78, y para el 2016 esta incidencia delictiva se incrementó a 13.44 (IMCO, 2018).

De acuerdo a la Encuesta Intercensal INEGI 2015, en Manzanillo se presenta el mayor número de nacimientos en adolescentes y niñas menores de 15 años de edad, en la entidad. Por otro lado, la ENDIREH 2016 reporta que en el Estado de Colima 4 de cada 10 mujeres en unión libre o casadas, han sufrido algún tipo de violencia; en este escenario, se tiene que, Manzanillo presentó un incremento del 29.2% en asesinatos de mujeres del 2000 al 2016. Asimismo, de acuerdo a datos de la Dirección General de Seguridad Pública y Policía Vial del Ayuntamiento, durante el año 2018 se presentaron un total de 16 casos de violencia intrafamiliar que resultaron en detenciones.

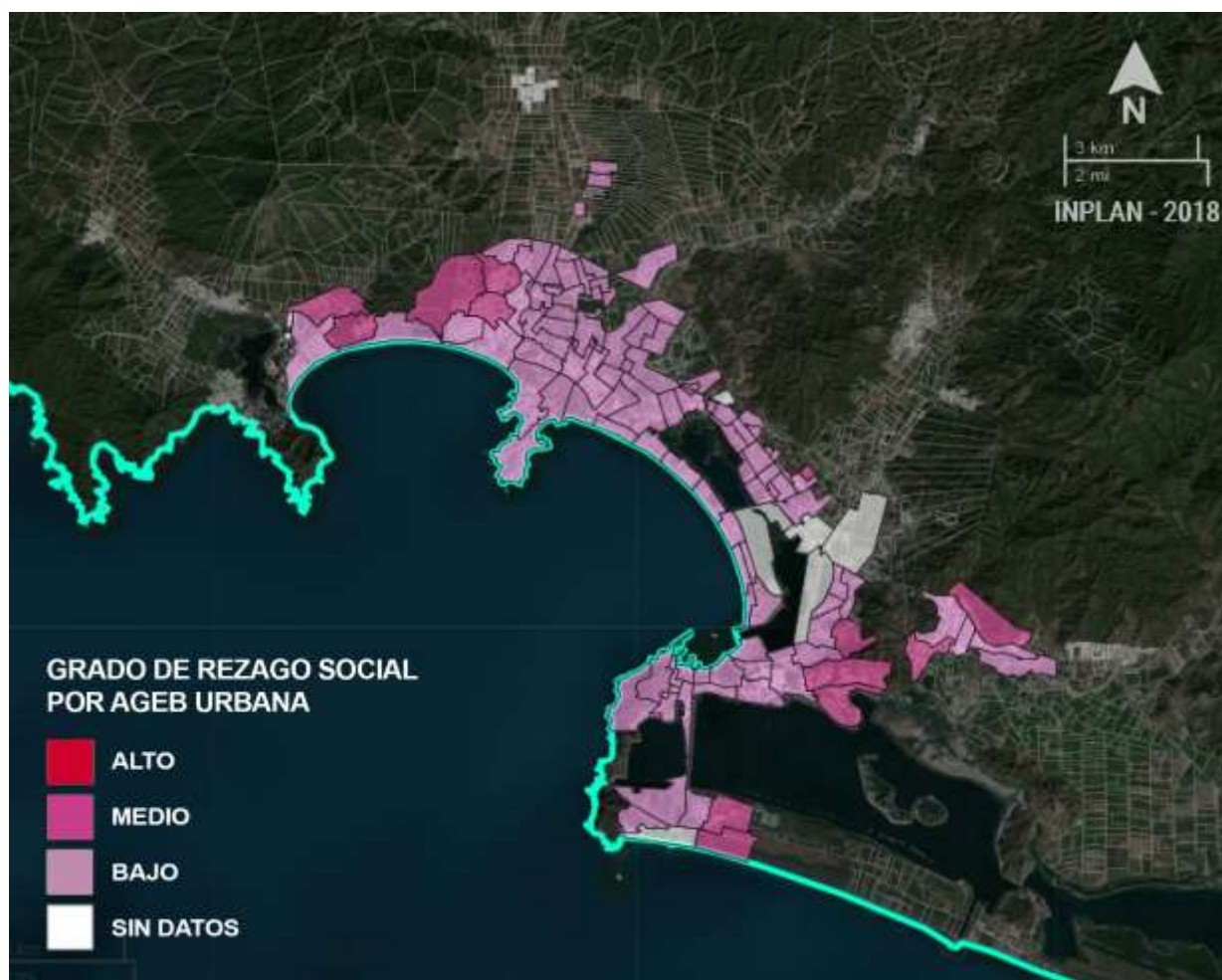


Figura 23. Mapeo de Zonas de Rezago Social por AGEB's en el Municipio de Manzanillo. Fuente: INPLAN, 2018.

II.VIII Equidad e Inclusión

Al determinar la calidad de vida para Manzanillo se tomaron variables como carencias sociales, alimenticias y de bienes con que cuenta una persona, de tal forma que del total de habitantes se tiene que el 65.9% posee al menos una carencia social, lo cual representa a más de la mitad de la población en el Municipio, seguido del 23.8% del total de la población que carece de acceso a la alimentación, por último se tiene a las personas que poseen 3 o más carencias sociales, lo cual representa el 19.9% de la población total.

Uno de los principios de política pública que define la Ley General de Asentamientos Humanos, Ordenamiento Territorial y Desarrollo Urbano en su artículo 4 es la equidad e inclusión, que se define como: Garantizar el ejercicio pleno de derechos en condiciones de igualdad, promoviendo la cohesión social a través de medidas que impidan la discriminación, segregación o marginación de individuos o grupos, así como promover el respeto de los derechos de los grupos vulnerables, la perspectiva de género y que todos los habitantes puedan decidir entre una oferta diversa de suelo, viviendas, servicios, equipamientos, infraestructura y actividades económicas de acuerdo a sus preferencias, necesidades y capacidades.

Para la estimación de la vulnerabilidad social en el Municipio de Manzanillo se aplicó la metodología establecida por parte del Centro Nacional de Prevención de Desastres, CENAPRED, 2006; en su apartado "Evaluación de la Vulnerabilidad física y social". Con base en los indicadores socioeconómicos de salud, educación, vivienda, empleo e ingresos y población conforme al Marco Geo estadístico Nacional 2010 de INEGI, la mayor vulnerabilidad presente en Manzanillo (Atlas de Riesgo Manzanillo, 2012) son las carencias sociales, representando el 34.1% de la población, sin embargo, sólo el 5.5% presenta una vulnerabilidad por ingresos y condiciones de pobreza.

El mapa del grado de marginación urbana se representa de la siguiente manera: color rojo intenso aquellas manzanas donde el grado de marginación urbana es muy alto, color naranja con grado alto de marginación, color amarillo aquellas manzanas con media marginación y en tonos de color verde las manzanas de baja y muy baja marginación urbana. (Ver figura 24)

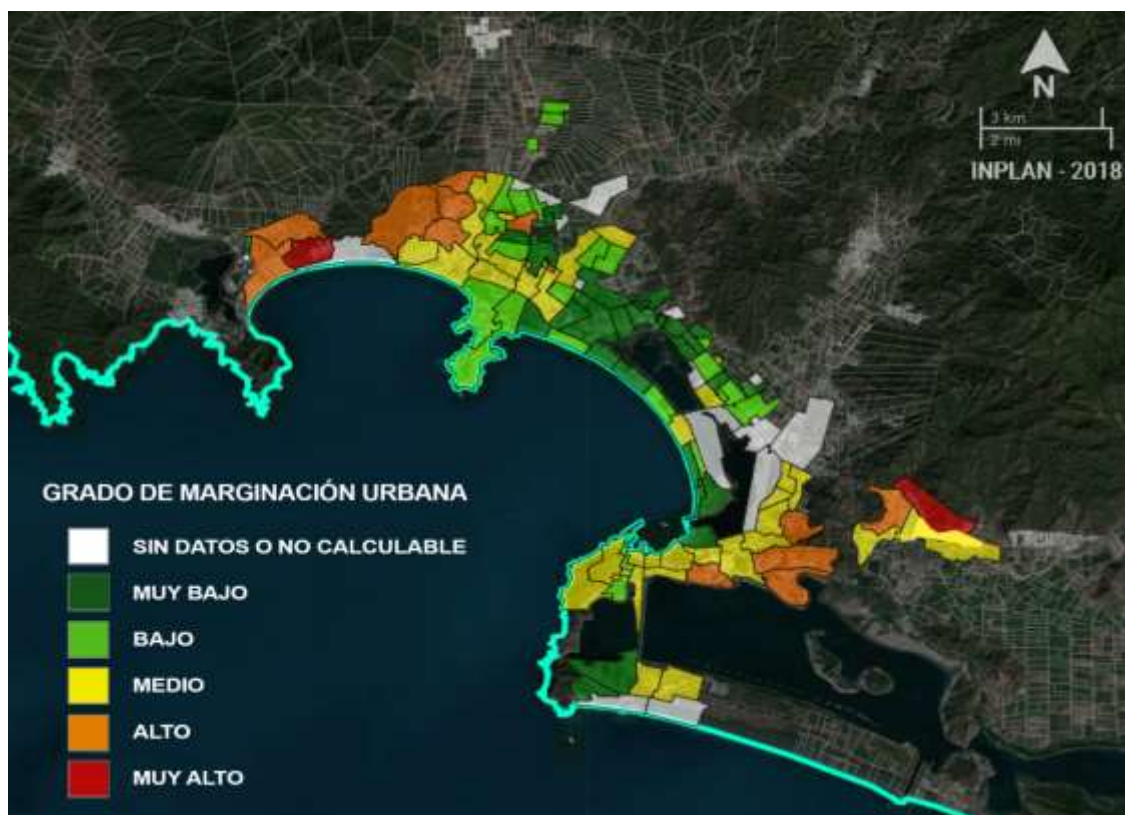


Figura 24. Grado de Marginación urbana de Manzanillo. Fuente: elaboración propia con datos obtenidos de INEGI, 2015.



Figura 25. Mapeo de Usos de Suelo con Vocación Turística y Desarrollo Portuario e Industrial. Fuente: INPLAN, 2018.

II. IX Desarrollo Portuario

La operación del Puerto de Manzanillo ha configurado un escenario de especial atención para las autoridades encargadas de la planeación urbana y territorial. Para el inicio del siglo XXI se vislumbra la necesidad de comprender la operación del puerto y su dependencia con la ciudad como un ente complejo de interacción y dinámicas que configuran la ciudad de Manzanillo por ser interdependientes, por la demanda en su operación de extensos territorios, así como por ser fuente generadora de empleos y como punto referente receptor y emisor miembro de una red logística internacional.

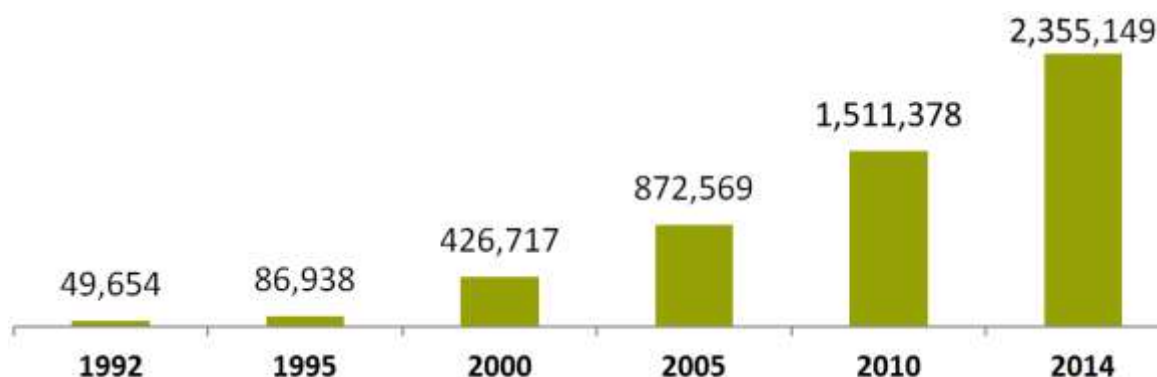
El dinamismo de la actividad portuaria ha conducido a la proliferación de patios de servicio (la mayoría irregulares) para actividades logísticas en la zona de Tapeixtles y Jalipa, que carecen de servicios básicos. Por la debilidad financiera del gobierno local para urbanizar estas zonas, el fenómeno podría repetirse en El Colomo, zona proyectada de expansión industrial acorde con la ampliación del puerto de Manzanillo. Ambas zonas industriales carecen de infraestructura vial adecuada para la circulación del transporte de carga, generando congestión vial en los principales accesos a la ciudad, e impactos negativos en la movilidad urbana.

La actividad portuaria es el principal eje que mueve la economía de la Ciudad, la cual es reconocida por contar con el principal puerto exportador de mercancías, conocido a nivel mundial como el “Puente Mexicano hacia el Pacífico”. El puerto de Manzanillo posee una infraestructura que permite el movimiento de miles de contenedores anualmente. En 2016, superó por segundo año consecutivo los 2.5 millones de *Unidades Equivalentes a Veinte Pies* (TEU, por sus siglas en inglés)¹.

Así, según información de la Administración Portuaria Integral de Manzanillo (API, Manzanillo), el puerto ocupa el primer lugar en el movimiento de contenedores a nivel nacional, el cuarto en América Latina y el Caribe, y el número 64 a nivel mundial (de un total de 120 puertos). El puerto exporta productos mexicanos a más de 145 destinos alrededor del mundo y constituye el mejor enlace con las zonas industriales y comerciales del país. Su área de influencia incluye a más de 15 estados del país, que juntos representan el 60% del PIB nacional y el 42% de la población de México (BID, 2015). Además de generar el 50% del total de empleos del Estado de Colima.

La Ciudad de Manzanillo representa un caso particular, su función orientada hacia la actividad portuaria y los diversos servicios asociados a ésta, demandan la aplicación de diversos instrumentos de planeación y regulación. Lo anterior implica que no sólo existan instrumentos de orden urbano y territorial, sino herramientas vinculadas a la planeación y gestión de su zona portuaria tales como el Programa Maestro de Desarrollo Portuario del Puerto de Manzanillo 2015-2020. Además de lo anterior, existen otras herramientas destacables como un Plan de Acción Climática a nivel estatal.

De acuerdo a la Gráfica 8, en la última década del siglo pasado, el puerto manejaba apenas poco más de 49 mil TEU, para 2010 ya representaba el 23.34% de la carga manejada en puertos en el Pacífico, con poco más de millón y medio de TEU, siendo además el segundo lugar en el país después de Lázaro Cárdenas (29.92%). Para 2014, el volumen de TEU se incrementó 47 veces respecto al año de 1992 (API Manzanillo, 2014).



Gráfica 9. Movimiento histórico de TEU en el Puerto de Manzanillo (1992-2014). Fuente: Centro Mario Molina, 2017.

¹ Acrónimo del término en inglés *Twenty-foot Equivalent Unit* que significa Unidad Equivalente a Veinte Pies; representa una unidad de medida de capacidad inexacta del transporte marítimo expresada en contenedores.

Debido a estos volúmenes de carga, el puerto tiene un gran impacto en la Ciudad, provocando una importante presencia de transporte de mercancías por tierra, tanto en vehículos motorizados como en ferrocarril, lo cual define parte de los patrones de la movilidad de las personas. Las principales entradas a la ciudad son las carreteras federales 200 y 98, así como la autopista de cuota 200D (Ver figura 26).

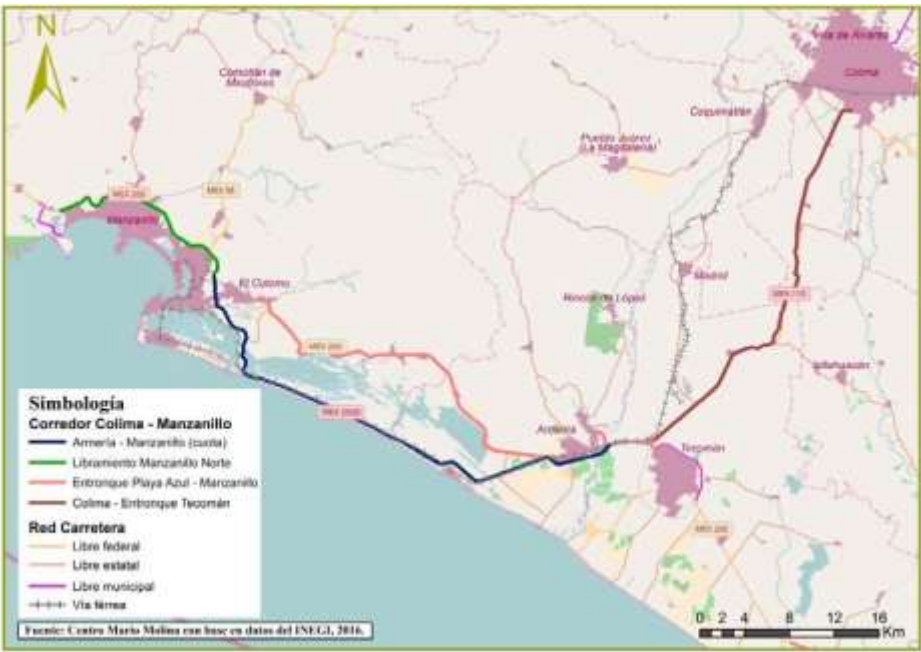


Figura 26. Principales corredores carreteros desde y hacia el puerto de Manzanillo. Fuente: Centro Mario Molina, 2017.

De acuerdo a los aforos de la Secretaría de Comunicaciones y Transportes (SCT) para el año 2016, la mayor concentración de transporte de carga en la ciudad se encuentra en la carretera 98 con más de 1,500 unidades diarias (Minatitlán-Manzanillo) y en la 200 federal hasta dos mil quinientas unidades (Autopista Manzanillo-Colima), siendo las zonas de El Colomo y el camino a Jalipa las que se ven más afectadas por las operaciones y maniobras de este tipo de transporte (Ver figura 27).



Figura 27. Aforo de Transportes de Carga en Manzanillo. Fuente: Centro Mario Molina, 2017.

Aunado a la congestión en las principales vías de acceso a la Ciudad, otro de los principales efectos derivados del transporte de carga son los patios de maniobra y encierros que se encuentran distribuidos en los alrededores de las vialidades antes mencionadas, convirtiéndolos en zonas inseguras para los demás usuarios de la vía, ya que muchos de estos espacios están trabajando de manera irregular y sin cumplir con los requerimientos mínimos de seguridad. En la figura 28 se pueden apreciar la distribución de dichos patios, ocupando un estimado de 450.6 hectáreas.



Figura 28. Localización de patios de transporte de carga en Manzanillo. Fuente: Centro Mario Molina, 2017.

En la figura antes mencionada se destaca que tanto los traslados del transporte de carga, así como las actividades asociadas a este sector, se concentran alrededor de la carretera 98, entre el acceso al puerto de las localidades de El Colomo y Jalipa. Además, la calidad de la infraestructura vial no ofrece las condiciones necesarias para los desplazamientos de los propios vehículos de carga y mucho menos para otro tipo de vehículos, peatones y ciclistas, convirtiéndose en una fuerte barrera espacial entre las zonas habitacionales y con equipamiento importante como la central foránea de autobuses.

Por otro lado, es importante analizar no sólo la situación del transporte de carga, sino también en lo que respecta a la movilidad de los habitantes de la ciudad en donde la oferta del servicio de transporte público se compone básicamente de autobuses urbanos y taxis.



Figura 29. Sistemas Rural y Urbano de Manzanillo. Fuente: INPLAN, 2018.

II.X Desarrollo Turístico

En el aspecto turístico, el Municipio tiene una oferta importante por la longitud de playas accesibles en las 2 bahías que lo conforman (Manzanillo y Santiago) al turismo y el clima de la región; por ello se tiene oferta hotelera y de servicios que atraen a miles de turistas nacionales e internacionales estacionalmente.

La actividad turística de Manzanillo es reconocida a nivel nacional e internacional; particularmente Manzanillo es conocido como la “Capital Mundial del Pez Vela”, en el que se realizan torneos nacionales e internacionales de pesca deportiva. Según información de la Secretaría de Turismo del Gobierno del Estado de Colima, la ciudad de Manzanillo cuenta con aproximadamente 4,000 habitaciones hoteleras y servicios asociados competitivos, con hoteles de cinco estrellas y de gran turismo. En 2015 el porcentaje de ocupación promedio fue de 43.15%, sobresaliendo los meses de abril, julio y diciembre, lo que provoca que en estas temporadas la dinámica urbana se adapte a los nuevos visitantes.

La importancia del Municipio de Manzanillo en el turismo del Estado de Colima, se debe principalmente a sus atractivos turísticos de playa y a la presencia del puerto. Manzanillo es uno de los 44 destinos turísticos seleccionados en el país, como parte de la política nacional de turismo 2013-2018, para la elaboración de las Agendas de Competitividad por Destino Turístico (ACDT). En estas agendas se define un programa de acciones, en coordinación estrecha entre la federación y los gobiernos locales con la participación de los principales actores involucrados.

Los atractivos turísticos de playa del Municipio se componen por dos bahías divididas, por un lado, por la península de Santiago, en la que se localiza el complejo turístico más importante del destino, integrado por las siguientes playas: Ventanas, Las Coloradas, El Viejo, San Pedrito, Las Brisas, Playa Azul, Salagua, Las Hadas y La Escondida, además del Malecón del centro, el muelle fiscal, y el puerto interior. Por otro lado, la Bahía de Santiago alberga las siguientes playas: La Audiencia, Santiago, Olas Altas, Miramar y La Boquita.

A excepción de los atractivos de playa, la oferta de servicios turísticos en Manzanillo es escasa. Al mismo tiempo, hay una carencia de estrategias que promuevan la movilidad de los visitantes de la entidad, a pesar de la gran diversidad de atractivos naturales y culturales del Estado. En otras palabras, el turismo de sol y playa domina el mercado mientras que el resto de los productos turísticos potenciales (congresos y convenciones, culturales, rurales y gastronómicos) están poco desarrollados.

La pérdida de competitividad respecto a otros destinos representa retos importantes para el puerto de Manzanillo, sobre todo en lo referente a mejorar la zona del centro histórico, aumentar la oferta turística y profesionalizar los servicios turísticos. En Manzanillo, se tiene un registro de 8,868 Unidades productivas de acuerdo al Directorio Estadístico Nacional de Unidades Económicas (DENUE, 2018), siendo 1,325 de servicios al turismo, bares, restaurantes, hoteles y moteles.

Según los indicadores de oferta turística de la SECTUR en el año 2016 se incrementó el turismo nacional e internacional en Manzanillo, ya que registró 654,399 visitantes. Con un total de 302 prestadores de servicios, siendo los establecimientos de alimentos y bebidas y el hospedaje los principales con un 52.98% y 34.76% respectivamente.

II.XI MANZANILLO ZONA CENTRO

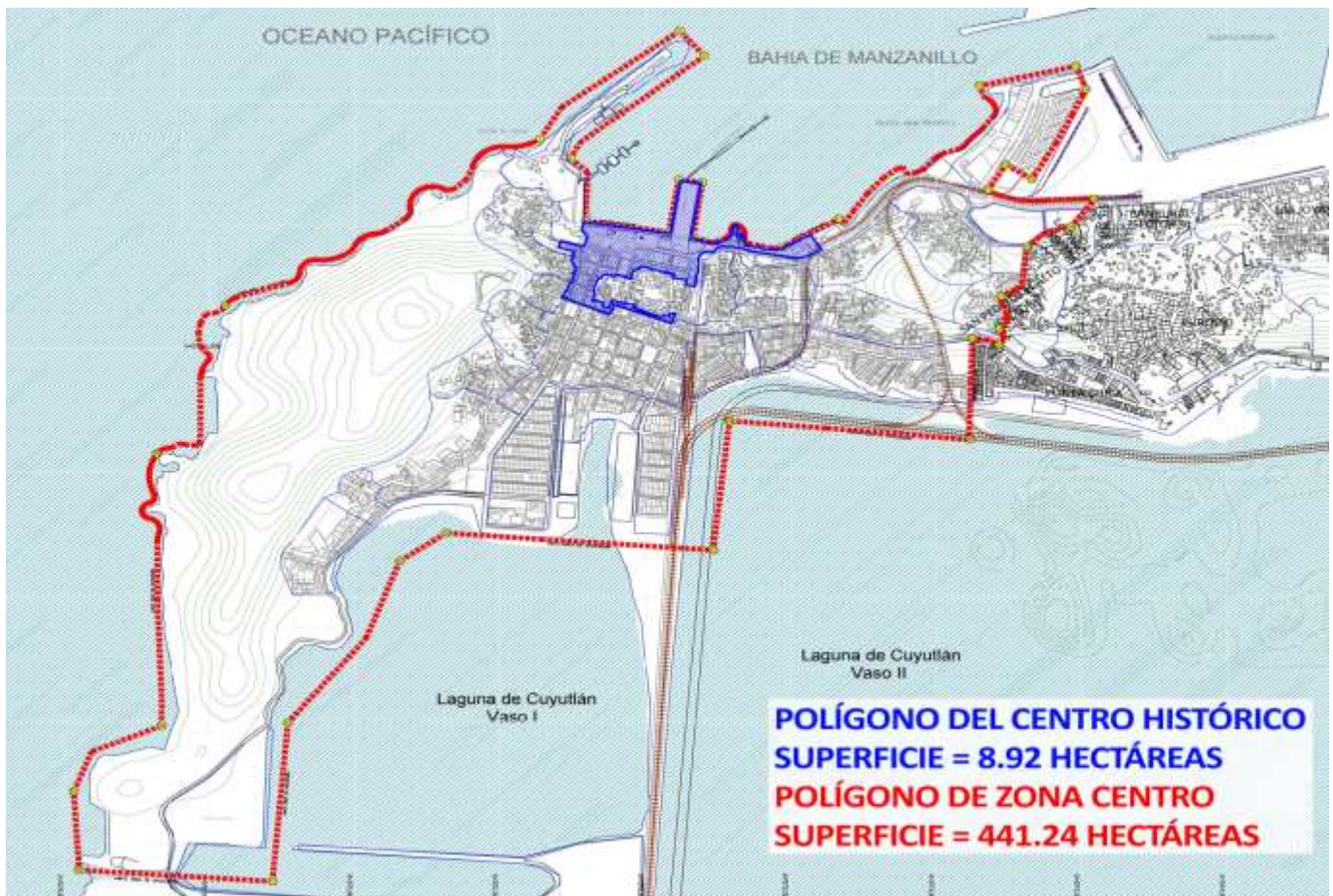


Figura 30. Polígonos Zona Centro y Centro Histórico de Manzanillo. Fuente: INPLAN, 2018.

El denominado centro histórico o casco antiguo de Manzanillo se trata del emplazamiento urbano que se construyó en torno al primer recinto portuario servido por un muelle para el atraque de buques y descarga de mercancías, así como por la vía férrea necesaria para el desalojo de las mismas. Su consolidación se dio en la primera mitad del siglo XX, y su fisonomía aún presenta valores patrimoniales y de identidad que merecen ser rescatados y potenciados.

Actualmente, el casco urbano o Centro Histórico de Manzanillo sigue siendo el pivote de la dinámica urbana. Aunque no se trata de un centro geográfico es el distrito que agrupa la mayor concentración de servicios y equipamientos, y mantiene una intensa relación con las dos principales actividades de la ciudad: el puerto y el turismo.

El Centro Histórico de Manzanillo es el espacio público urbano más apreciado por la población local. Durante la última década se han realizado importantes inversiones con aportaciones de los tres niveles de gobierno para embellecer su fisonomía

y dotarlo de atractivos turísticos; de manera más reciente, ha concluido la construcción del túnel ferroviario que comunica al denominado portal API con el portal Laguna y mediante infraestructura vial urbana el paso a desnivel con la vialidad de acceso y comunicación directa con la zona centro y el resto de la Ciudad.

En el 2018 se constituyó el Comité de Gestión para la Zona Centro de la Ciudad de Manzanillo como organismo articulador y vínculo entre la sociedad civil organizada y sus autoridades, fungiendo como un grupo de trabajo que tienen establecidas determinadas competencias. La constitución y reconocimiento del comité como organismo auxiliar de participación social permitirá definir sus atribuciones y facultades como organismo ciudadano de participación e injerencia para la gestión en la zona centro de la ciudad de Manzanillo.

Entre estas atribuciones y facultades está la elaboración e implementación de proyectos para la Zona del Centro Histórico Manzanillo, la emisión de observaciones y recomendaciones ciudadanas y técnicas, elaboración de documentos de planeación urbana, formulación de proyectos estratégicos definidos mediante consulta ciudadana y sesiones de trabajo para valoración de acciones y políticas públicas a desarrollarse en la zona centro de la Ciudad por parte de las autoridades.

Es objeto del comité conjuntar y someter al consenso de sus integrantes la validación ciudadana de las acciones que repercutan sobre el área objeto de la zona centro de Manzanillo, que se ejecuten o pretendan ejecutar por las dependencias que forman parte del mismo.

La zona del Centro Histórico de Manzanillo, a través de sus residentes y emprendedores, ha iniciado un proceso de pensamiento estratégico que tiene el objetivo de sentar las bases para la realización e implantación de un plan de acciones que habrá de posicionarlo de manera competitiva en el mercado turístico, con el enorme reto de lograr al mismo tiempo, asegurar la sostenibilidad y la sustentabilidad. (ver figuras 31, 32 y 33).



Figura 31. Equipamiento básico en la zona centro de Manzanillo. Fuente: INPLAN, 2018.

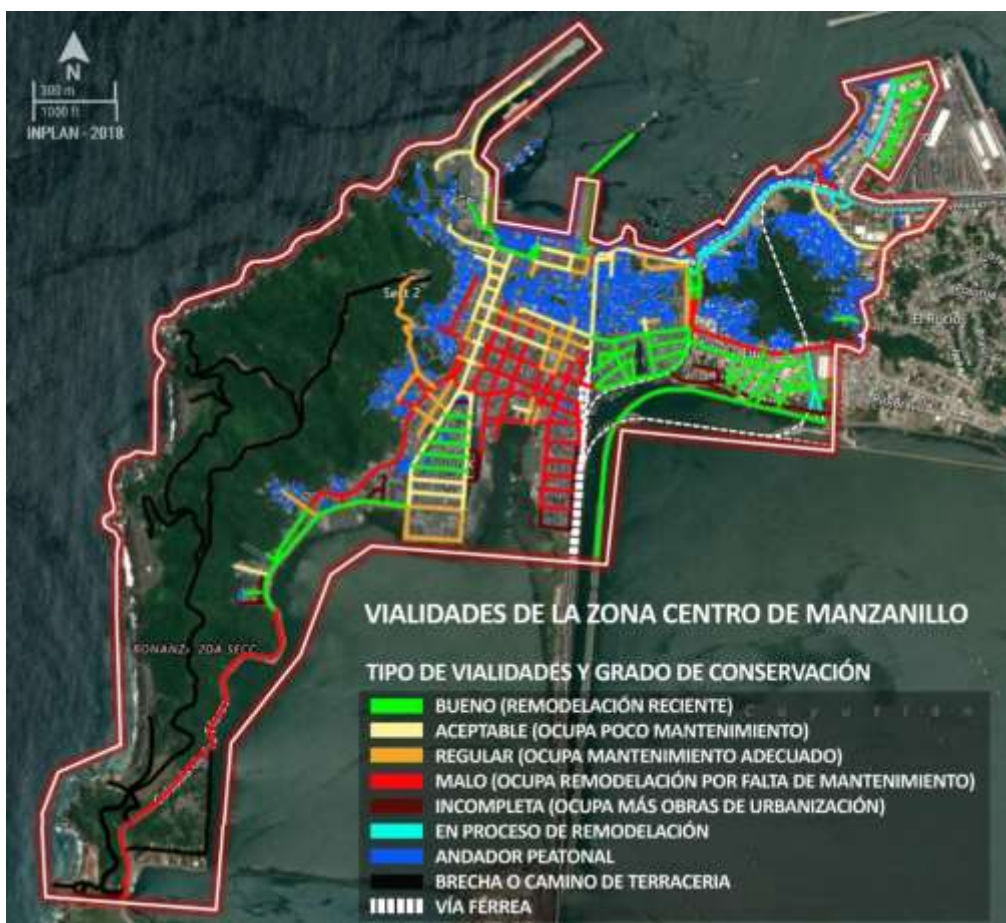


Figura 32. Vialidades de la zona centro de Manzanillo. Fuente: INPLAN, 2018.



Figura 33. Localización de edificios con valor patrimonial en la zona centro de Manzanillo. Fuente: INPLAN, 2018.

Con el propósito de obtener información confiable acerca de las condiciones de la infraestructura urbana y de la vivienda en la zona centro de Manzanillo, el INPLAN coordinó en el año de 2015 un estudio en colaboración con alumnas de la facultad de arquitectura del Instituto Tecnológico de Jiquilpan. El resultado de este ejercicio delineó una forma de trabajo colaborativo que fue exitosa y que el INPLAN ha utilizado en otros proyectos de investigación como es el caso de los estudios del uso de transporte público en la mancha urbana de Manzanillo, realizados en colaboración con el Centro Mario Molina en el año del 2017.

Se levantaron un total de 170 encuestas con 32 preguntas relacionadas a la percepción ciudadana y 170 más con 33 preguntas relacionadas a la participación ciudadana esta investigación constituye un insumo confiable para elaborar indicadores para cada una de las 17 zonas del centro y de la zona centro en su conjunto.

En lo relacionado a la percepción ciudadana la encuesta tomó en cuenta los siguientes aspectos generales: percepción hacia el sector o barrio en general, uso del espacio público en el barrio, gravedad de las problemáticas relacionadas al medio ambiente y servicios públicos, cuidado del medio ambiente y permanencia o abandono del lugar en lo futuro.

En general y por el contrario a lo que se piensa, se tiene un saldo positivo en cuanto al arraigo de las personas a sus sectores y barrios manifestándose hasta en un 65% en este sentido, sin embargo, 70% de la población tiene una percepción negativa en lo relacionado a los servicios públicos enfocándose en el problema de la recolección y tratamiento de la basura, proliferación de perros y gatos callejeros e inseguridad. Por otro lado, hasta en un 75% los habitantes de las diferentes zonas en promedio no se involucran en el cuidado del medio ambiente, 70% no considera abandonar su sector o barrio y en un 57% promedio considera que en un futuro mejorará la calidad de vida de su sector o barrio.

En cuanto a la participación ciudadana, se tiene un promedio de 45.17% en la participación en la organización vecinal, un 18.86% en la participación voluntaria en instituciones de beneficio a la comunidad, un 34.71% en la participación en proyectos de mejoramiento, un 83.44% está dispuesta a participar a programas de mejora de su sector o barrio y sólo un 36.79% tiene confianza en sus vecinos y autoridades.

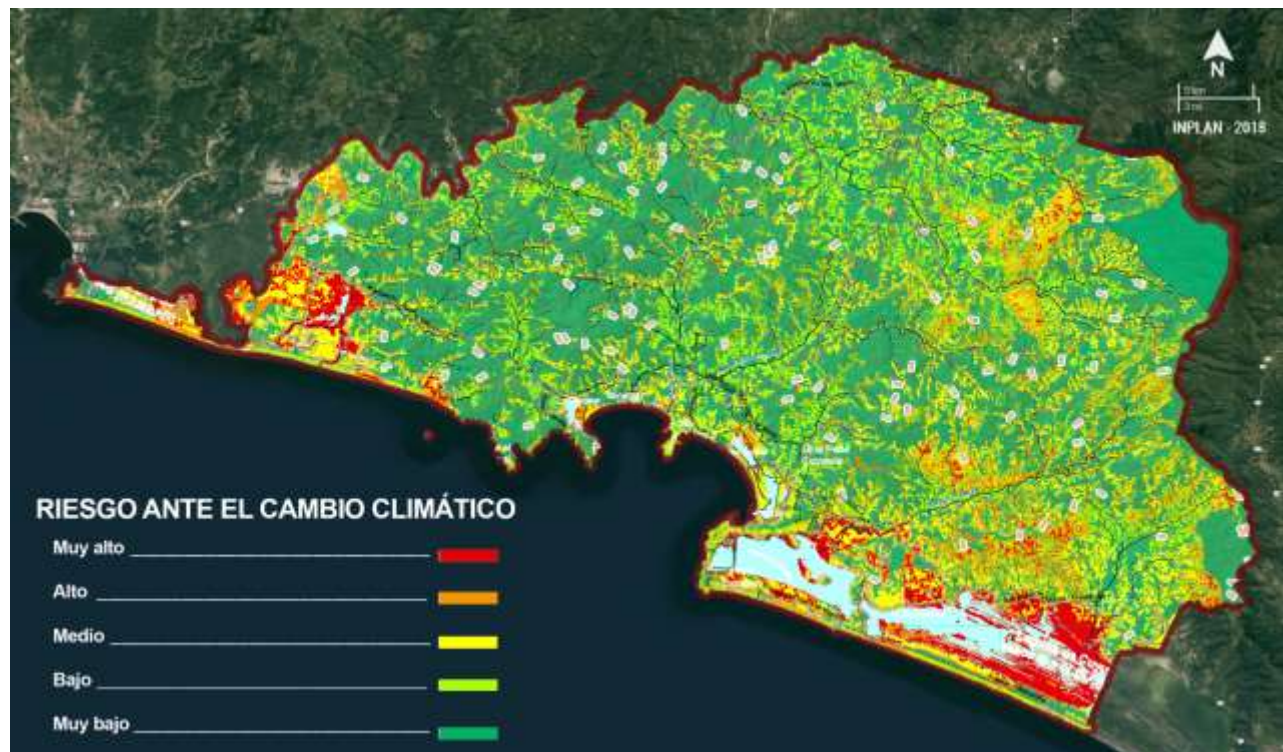


Figura 33. Mapa de Riesgo ante el Cambio Climático. Fuente: INPLAN, 2018.

II.XII Sustentabilidad y Medio Ambiente

Ambientalmente, el Municipio enfrenta problemas derivados de la expansión urbana dispersa que genera ocupación del suelo y detrimento de la biodiversidad; la contaminación de la termoeléctrica y del puerto industrial, así del manejo y generación de desechos generados por la población. En Manzanillo 42,236 viviendas producen residuos sólidos que son atendidos por el servicio público municipal de recolección de basura, lo que representa un 80% de la forma de eliminación de residuos. (Ver Gráfica 9)



Gráfica 10. Forma de eliminación de residuos en las viviendas. Fuente: elaboración propia con datos obtenidos del INEGI, 2015.

Los procesos de degradación ambiental para el Municipio identificados en el Atlas de Riesgos Naturales del Municipio de Manzanillo (Mapa de Riesgos Manzanillo, 2012), se presentan principalmente en las zonas de selva baja caducifolia, y en las faldas de los cerros, esta problemática depende en gran medida de la accesibilidad que esas zonas presentan, dos ejemplos son: la periferia de la localidad de Camotlán de Miraflores y la periferia de Manzanillo cabecera municipal.

Esta degradación ambiental ocurre principalmente como resultado de factores socioeconómicos, tales como el crecimiento poblacional, crecimiento urbano, intensificación de las actividades agrícolas y la sobreexplotación de los recursos naturales. La presión del crecimiento urbano más importante se presenta en la cabecera municipal, así como en las localidades de El Colomo y Jalipa.

Las actividades industriales y de infraestructura afectan a tres sectores que se localizan, el primero en las zonas costeras, cerca del puerto por su influencia; el segundo en algunas zonas a la orilla de la Laguna de Cuyutlán; y el tercero en las zonas costeras de humedales cercanas al aeropuerto internacional Playa de Oro.

Una actividad de alto impacto al ambiente es la explotación de bancos de material geológico, que se encuentra principalmente ubicada hacia el norte y este de la cabecera municipal, y sobre algunos cauces de arroyos en la parte central y muy cercana a esta, donde son aprovechadas la cantera y la arena de río, respectivamente.

A menudo se presentan importantes conflictos por el desarrollo de la actividad turística en Manzanillo, en zonas con ecosistemas naturales, tales como las de manglar y dunas costeras. La línea de costa presenta presión por actividades turísticas, en su mayor proporción la costa del Municipio tiene playa, y aun en las zonas de acantilados o rocas se han desarrollado en los últimos años proyectos turísticos o residenciales.

En las zonas de dunas costeras existe una presión muy importante por el poco valor ambiental y paisajístico que se da a las mismas, de igual manera algunas zonas de plantaciones de coco principalmente y de manglares y humedales están bajo presión del crecimiento de las actividades turísticas.

Otra de las actividades de alto impacto es el basurero de residuos sólidos municipales. El actual relleno sanitario, ubicado sobre un área también muy cercana a la mancha urbana, es generador en mayor o menor medida de lixiviados, biogás y fauna nociva. Adicionalmente, en diversos lugares del Municipio, prevalecen basureros clandestinos.

La laguna Valle de las Garzas presenta problemas de contaminación por descargas de aguas negras provenientes de la planta de tratamiento y residuos peligrosos de tipo industrial, esto a pesar de que se han realizado algunas acciones de restauración ambiental que no han sido suficientes para mitigar el deterioro progresivo de la laguna. Del 2008 al 2018 se ha perdido el 80% del cuerpo de agua y fueron taladas cerca de 40 hectáreas de mangle para el desarrollo de la zona norte del recinto portuario.

La Planta Termoeléctrica de la Comisión Federal de Electricidad (CFE) en la comunidad de Campos, que funciona principalmente con base al uso de combustóleo, que en su proceso de combustión genera Dióxidos de Azufre (SO₂), Óxidos de Nitrógeno (NO₂), Ozono (O₃) y partículas suspendidas totales (PST) y PM₁₀ y PM_{2.5}, es otra de las fuentes principales de contaminación y afectación al medio ambiente en el Municipio de Manzanillo. Mismo caso sucede con la planta de almacenamiento de Petróleos Mexicanos (PEMEX).

Otro problema ambiental que se presenta cada vez con mayor recurrencia sobre la costa del Municipio, es la presencia de la marea roja, que se debe a la concentración masiva de fitoplancton, principalmente por algunas de las especies más comunes de microalgas que generan mareas rojas sobre las costas mexicanas que son: *Prorocentrum dentatum* y *Prorocentrum minimum*. La proliferación de microalgas puede causar la muerte de peces, contaminar los productos del mar con toxinas y alterar los ecosistemas marinos. Otras como la *lyngulodinium polyedrum*, que es menos dañina, también tiene una presencia importante.



Figura 34. Mapeo de Infraestructura para Atención a Riesgos Naturales. Fuente: INPLAN, 2018.

II.XIII Infraestructura Urbana y Equipamiento

El crecimiento de la infraestructura turística y la influencia del puerto han generado una fuerte inmigración, provocando un crecimiento urbano acelerado, que se refleja principalmente en la cabecera municipal. En el caso de los asentamientos humanos de tipo rural, donde se desarrollan las actividades de tipo pecuarias y forestales, la presión es menor. Los factores que intervienen en estos procesos son por un lado la influencia del puerto marítimo y el turismo, y por otro, la accesibilidad existente.

Así, se identifica que las áreas de mayor presión para el crecimiento urbano, son las que se encuentran en la periferia de las localidades de mayor tamaño como El Colomo, Francisco Villa, Jalipa y las demás poblaciones que circundan la cabecera municipal y que con el paso de los años se han acercado a esta.

La Ciudad de Manzanillo presenta problemáticas particulares en su configuración urbana. La relación entre el crecimiento de la población y la superficie urbana en las últimas tres décadas es de 1 a 6, dando como resultado una ciudad expandida y poco densa, que dificulta y encarece la oferta de servicios y equipamiento públicos. Además de esta situación, se ha derivado en zonas habitacionales periféricas en expansión como por ejemplo el del Valle de Chandiablo, al tiempo que 13% de la superficie urbana corresponde a predios subutilizados (Centro Mario Molina, 2017) que fomentan la especulación del suelo y dificultan el servicio de transporte público, privilegiando el uso de modos de transporte motorizados particulares.

La estimación de la superficie de polígonos vacantes en Manzanillo a través de imágenes de satélite indica que los grandes vacíos urbanos representan al menos 8% de la superficie urbana (425.8 ha) (Centro Mario Molina, 2017) (Ver figura 35).

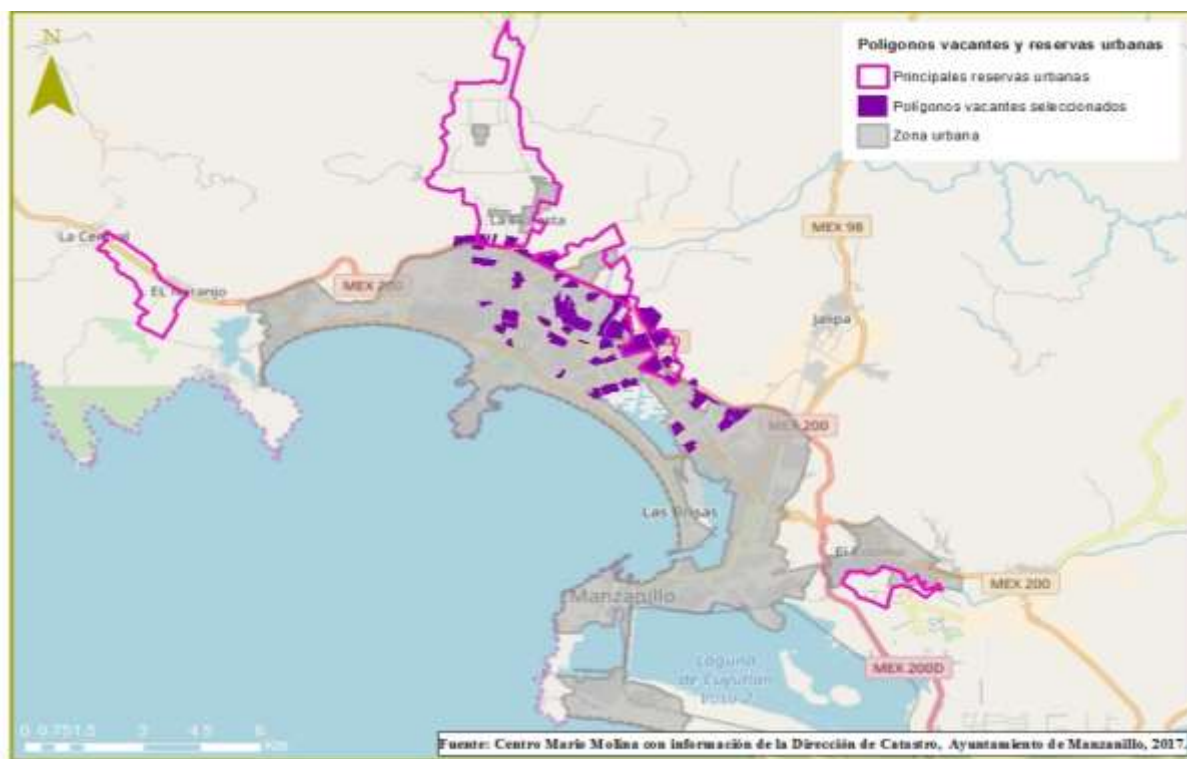


Figura 35. Estimación de predios vacantes de Manzanillo. Fuente: Centro Mario Molina, 2017.

En materia de equipamiento urbano (considerando el de salud y asistencia social), se aprecia un patrón de distribución espacial que -en términos generales- cubre la totalidad de la superficie urbana. Sin embargo, en un análisis más puntual es posible identificar desequilibrios y carencias en la atención que se brinda a la ciudadanía. En el caso de hospitales, estos se concentran en la zona centro poniente del área urbana, dejando sin cobertura a colonias del oriente y norte de la ciudad. En cuanto a consultorios y clínicas de salud pública, su distribución se aprecia dispersa y con baja cobertura espacial en la ciudad. (Centro Mario Molina, 2017)

Dentro del sector educativo, el equipamiento con mayor presencia son los jardines de niños y escuelas primarias, en general, se trata del equipamiento con la distribución espacial más homogénea. En el caso específico de secundarias y preparatorias, éstas muestran una presencia sensiblemente menor y su localización es dispersa, particularmente en el caso de las secundarias, las cuales destacan por una concentración en la zona centro poniente de la ciudad. Finalmente, el equipamiento de asistencia social también presenta una distribución disgregada. Es evidente que la zona de Santiago, al poniente de la Ciudad, tiene una mejor y más diversa cobertura espacial en cuanto a equipamiento se refiere (Ver figura 36)

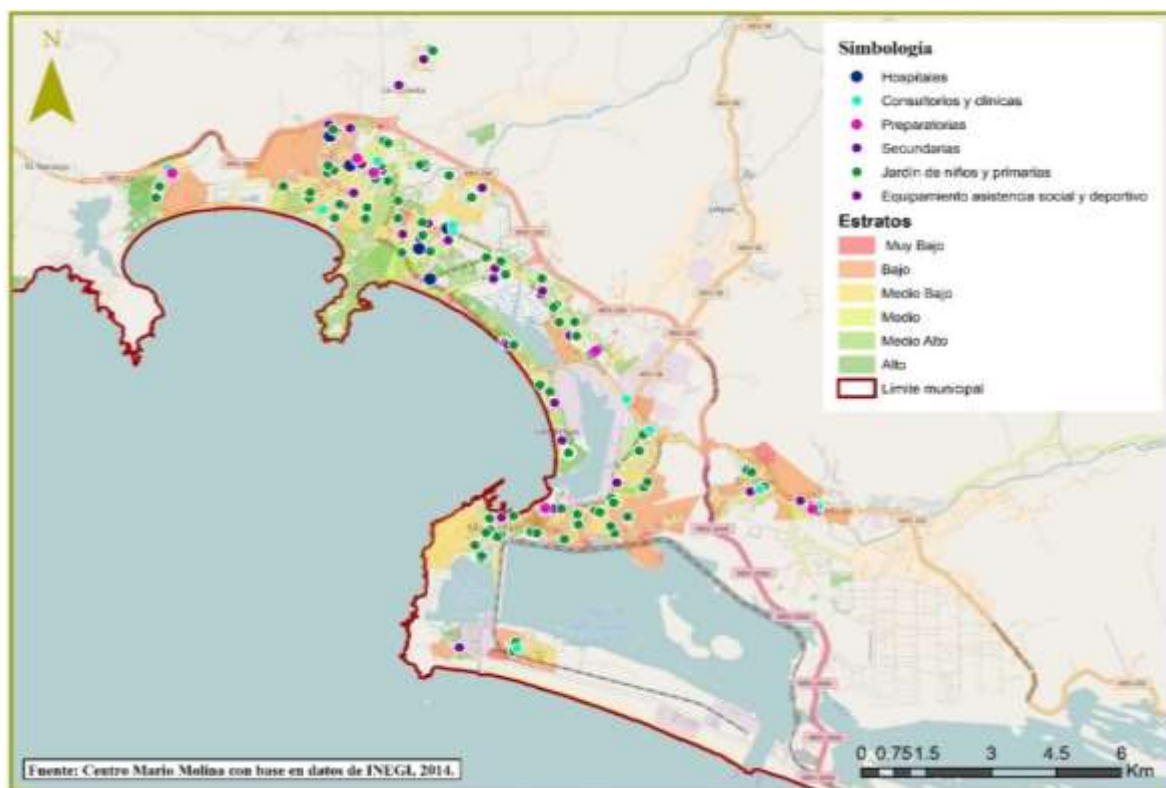


Figura 36. Equipamiento urbano básico de Manzanillo. Fuente: Centro Mario Molina, 2017.

Los riesgos a los que se encuentra expuesto el Municipio de Manzanillo, de acuerdo al Atlas de Riesgos Naturales del Municipio de Manzanillo 2012, son los siguientes:

- **Peligros Geológicos**

- Fallas y Fracturas

Manzanillo presenta fallas de tipo normal (62), de tipo lateral (5) y fracturas (130), de acuerdo al Servicio Geológico Mexicano. No fueron identificadas dentro del territorio municipal, evidencias de afectaciones por este tipo de fenómenos, manifestada por grietas, asentamientos diferenciales, colapsos. No obstante, algunos señalamientos de la existencia de varias fallas, una falla que atraviesa el centro de la ciudad, otra más por la zona de Tapeixtles, y por último una falla en el área de la Planta Termoeléctrica de la CFE. (Atlas de Riesgo Manzanillo, 2012)

- Sismos

Según el mapa de Regionalización Sísmica de México, el Estado de Colima está completamente dentro de la zona D, la zona de máximo peligro sísmico, y que, de acuerdo con el Sistema Sismológico Nacional, en dicha zona se han reportado grandes sismos históricos, donde la ocurrencia de sismos es muy frecuente y las aceleraciones del suelo pueden sobrepasar el 70% de la aceleración de la gravedad. Del punto de vista del potencial sísmico, la zona de subducción ubicada a lo largo del Pacífico mexicano, que forma una fosa o trinchera que presenta profundidades de más de 4,000 metros, acumulando grandes cantidades

de energía que, al liberarse, genera un número importante de sismos que afectan a una parte importante de los estados de nuestro país. (Atlas de Riesgo Manzanillo, 2012)

- Tsunamis

Los tsunamis son un fenómeno generado por una sucesión de olas con alturas mayores al promedio registrado en la zona costera. Es originado por sismos de muy fuertes a gran magnitud, por grandes deslizamientos marinos, por erupciones volcánicas en los océanos, por explosiones nucleares y por el impacto de meteoritos. En este contexto, Manzanillo se localiza sobre la zona generadora de tsunamis locales de origen sísmico (Muy cercanos de 0 a 100 Km de la costa) y tiempo de desplazamiento menor a una hora de arribo a la zona costera, y regionales (De 100 a 1,000 Km) de una a pocas horas de desplazamiento de arribo a la costa. (Atlas de Riesgo Manzanillo, 2012)

- Deslizamientos

Dentro del Municipio de Manzanillo, este fenómeno perturbador de origen geológico, se debe a una serie de factores externos relacionados con la geometría de las laderas, así como, la cobertura vegetal, uso de suelo, erosión, deforestación, huracanes y factores antrópicos como el corte de laderas para la construcción de carreteras o vialidades urbanas. Otro factor es la explotación de minas y de bancos de materiales geológicos, fallas, fracturas y por sismos; este último resulta de gran interés debido a que el Municipio está catalogado de muy alto riesgo por actividad sísmica. (Atlas de Riesgo Manzanillo, 2012)

- Derrumbes o caída

Para determinar el nivel de peligro por este riesgo geológico en Manzanillo, se determinó con base a las zonas con mayor exposición de los seres humanos sobre las vías principales de comunicación, siendo de mayor peligro las zonas de mayor concentración del flujo vehicular y conforme se va alejando los límites de las vías vehiculares disminuye el nivel de peligro. En las zonas planas se contemplaron los niveles de peligros por la existencia de aparatos montañosos circundantes, dependiendo del factor detonante, ya sea por la gravedad y/o la precipitación intensa, las partículas granométricas de escombros, que viajan a una mayor distancia en la zona de origen. En algunas zonas montañosas no se contempló los niveles de peligro por la ausencia de asentamientos humanos y por sus condiciones morfológicas representa como un evento natural. (Atlas de Riesgo Manzanillo, 2012)

- Flujos

En Manzanillo no se encontraron evidencias de flujos de lodo sobre cerros o montañas, solo se evidenciaron los flujos de lodo que están íntimamente relacionados con el fenómeno de las inundaciones, donde son acarreados aguas abajo, principalmente por los arroyos Chandiablo, Punta de Agua y Jalipa, que ocasionan su azolvamiento y como consecuencia la pérdida de su capacidad hidráulica, desbordándose sobre diversas áreas de la zona urbana, generando daños considerables a los bienes de la población afectada, así como a la infraestructura pública y privada y en ocasiones inclusive la pérdida de vidas. (Atlas de Riesgo Manzanillo, 2012)

- Hundimientos

Dentro del Municipio existen áreas de susceptibilidad por hundimiento a causa del tipo de suelos, caracterizados por presentar suelos granulares o arenosos que ante la manifestación de "sismos": ocasionan movimientos de licuación que descompensan la presión de los estratos litológicos o del suelo generando socavones. (Atlas de Riesgo Manzanillo, 2012).

En la zona Manzanillo se encuentran identificados varios tipos de suelos, sin embargo hay dos tipos que son susceptibles a generar hundimientos por procesos geológicos; que son los de tipo Fluvisol y vertisoles. Encontrándose 123 manzanas expuestas ha dicho fenómeno siendo 87 colonias y cuantificando un total de 20,452 habitantes expuestos. (Atlas de Riesgo Manzanillo, 2012)

- Erosión

La erosión de tipo Denudación, se relaciona con fenómenos de procesos gravitacionales o remoción en masa. Son procesos erosivos que se presentan en suelos con poca materia orgánica en su horizonte superficial, como los regosoles, que por sus condiciones fisiográficas son muy sensibles a la deforestación y la degradación del suelo. Estos presentan una cobertura con una superficie aproximada de 890 km² en el Municipio y son los más predominantes por su extensión. La Erosión Antropógena, se expresan las zonas influenciadas por las actividades humanas, sobre todo, por el uso del suelo urbano, para la construcción de viviendas, zonas industriales, comerciales y de infraestructura, entre otras actividades. Así mismo se presentan modificaciones en la cobertura vegetal predominando flora secundaria y vegetación inducida por el hombre. Este tipo de erosión presenta una cobertura con una superficie aproximada de 313 km² y se extiende a lo largo en las zonas planas del Municipio, principalmente la llanura costera de la cabecera municipal, El Colomo, zonas urbanas donde se concentra la mayor población del Municipio. (Atlas de Riesgo Manzanillo, 2012)

- **Peligros Hidrometeorológicos**

- Ciclones, Huracanes, Tormentas y Depresiones Tropicales

De acuerdo a su localización el Municipio de Manzanillo, se encuentra en una zona de alto peligro por la exposición y recurrencia de este tipo de fenómenos hidrometeorológicos, ya que en los últimos 57 años, los huracanes de diferentes categorías, tormentas y depresiones tropicales, han sido uno de los fenómenos perturbadores más recurrentes para el Municipio, algunos de ellos ocasionando cuantiosos daños, que han afectado la mayoría de las localidades, generando grandes pérdidas materiales, así como humanas. (Atlas de Riesgo Manzanillo, 2012)

- Tormentas eléctricas

Los datos promedios mensuales obtenidos de las estaciones meteorológicas de Manzanillo, así como del observatorio meteorológico operados por Comisión Nacional del Agua (CONAGUA), nos muestran que en el Municipio, se han presentado un total de 1,841 tormentas eléctricas, durante un periodo de 71 años; esto es, se han presentado 25.93 tormentas promedio por año durante este lapso de tiempo, esta situación cataloga a dos zonas bien definidas del Municipio como de alto riesgo por este fenómeno perturbador de origen hidrometeorológico, que son la zona norte hacia la localidad de Canoas y la zona centro oriente, que incluye una parte de la cabecera municipal y la localidad de El Colomo. (Atlas de Riesgo Manzanillo, 2012)

- Sequías

Según la información histórica existente, para el Estado de Colima y para el Municipio de Manzanillo, este fenómeno está catalogado como de muy bajo riesgo, según el grado de afectación por sequías históricas en los periodos de 1948-1954, 1960-1964, 1970-1978 y 1993-1996, este fenómeno no afectó a Colima, la última fue catalogada como regular. (Atlas de Riesgo Manzanillo, 2012)

- Temperaturas Máximas Extremas

Existen zonas dentro del Municipio, que se encuentran sobre el límite de condición de estrés, ya que se presentan temperaturas entre 33.1 y 33 °C y del límite superior de tolerancia, estimada en temperaturas mayores a 35°C, lo que provoca una vulnerabilidad, ya que las plantas comienzan a evapotranspirar con exceso y se marchitan, los incendios forestales se incrementan y por golpes de calor con inconsciencia en algunas personas las enfermedades aumentan y provoca incomodidad en el confort de las personas. (Atlas de Riesgo Manzanillo, 2012)

- Vientos fuertes

Este fenómeno perturbador para el Municipio representa riesgo bajo, según el observatorio Manzanillo de la CONAGUA, durante un periodo de observación de 32 años (1980-julio de 2012) la velocidad promedio de los vientos es de 2.2 m/s. Los cuales

no representan riesgo alguno para la población. (Atlas de Riesgo Manzanillo, 2012)

- Inundaciones

Una característica de las inundaciones en el Municipio, es que estas generalmente son acompañadas por flujos de lodo, que azolvan los cauces. Prácticamente todas las inundaciones que afectan a la zona urbana de la cabecera municipal de Manzanillo, se deben a la intervención del hombre (antrópicas). Debido a la alteración del equilibrio natural de microcuencas principalmente por los siguientes factores: Modificación de los usos del suelo; Modificación de trayectoria original de cauces; Deforestación aguas arriba; Erosión por aprovechamientos de materiales geológicos aguas arriba sin planeación técnica; Reducción de áreas hidráulicas de cauces; Ubicación de asentamientos humanos dentro de los márgenes de seguridad de cauces, sobresobre áreas hidráulicas originales, o sobre las zonas bajas de las microcuencas; Obras de Obras de infraestructura de todo tipo, sin análisis técnicos adecuados del punto de vista hidrológico. (Atlas de Riesgo Manzanillo, 2012)



Figura 37. Sistema Urbano Rural del Municipio de Manzanillo. Fuente: INPLAN, 2018.

II.XIV Manzanillo Rural y Desarrollo Regional

La organización administrativa municipal de Manzanillo se compone de 8 Delegaciones, 3 Juntas Municipales y 32 comisarías, cada uno de estos sectores tiene un papel fundamental en el desarrollo del Municipio. Las juntas municipales de Venustiano Carranza, el Chavarín y Camotlán de Miraflores están conectadas a la cabecera municipal por vialidades federales cuyo mantenimiento y mejoramiento requiere de la coordinación de dependencias y gestión de recursos combinados a fin de garantizar el acceso a los servicios públicos y equipamiento municipal de manera efectiva, así como el acercamiento de las autoridades con los Ciudadanos.

Las vialidades de conexión entre comisarías presentan condiciones de accesibilidad poco óptimas para el fomento al desarrollo económico y vinculación con el centro de población, por lo que deberá fortalecerse la vinculación con los Municipios de Armería y Tecomán y el Municipio de Cihuatlán, Jalisco, mediante una relación de metropolización interestatal, a fin de fortalecer el desarrollo regional y de las comunidades rurales, dentro de un sistema de ciudades conectadas.

En relación a la consulta pública realizada en noviembre de 2018 con apoyo de las autoridades auxiliares, se registró un total de 169 solicitudes dirigidas a mejorar la calidad de vida de los ciudadanos, mediante la construcción y rehabilitación de infraestructura básica. 81 solicitudes referentes al reencarpetamiento de vialidades, concreto hidráulico, bacheo y mejoramiento de caminos saca cosechas.

45 solicitudes de mejoramiento de infraestructura de agua potable y drenaje. 18 solicitudes de alumbrado público y un total de 25 espacios públicos y deportivos. Con base en dichas cifras se ha generado un Catálogo de Obras que deberá priorizarse y programarse de acuerdo a criterios de factibilidad, impacto y beneficio a la ciudadanía, para integrarse en los Programas Operativos Anuales del gobierno municipal.

A nivel estatal y nacional, la posición estratégica de Manzanillo hacia la Cuenca del Pacífico, zona de mayor manejo comercial del mundo, favorece que se relacione con los tres continentes, el 40% de la población mundial, la tercera parte de la superficie terrestre y la mitad de la acuática, de manera que es un sitio con posibilidades concretas de amplio desarrollo económico basado en el intercambio comercial con los países de la región más dinámica de la economía mundial.

De acuerdo a la información presentada por la Administración Portuaria Integral de Manzanillo en el Foro de Políticas Públicas para el Desarrollo Urbano de Manzanillo, realizado el 6 de noviembre de 2018, el recinto portuario de Manzanillo tiene una extensión de 437 hectáreas, mismas que incluyen zona de agua, muelles y zonas de almacenamiento.

Actualmente, Manzanillo cuenta con 17 posiciones de atraque y 14 hectáreas de áreas de almacenamiento equipadas con 13.5 Km. de vías férreas y 5.4 Km de vialidades. Ofrece el servicio a 15 Estados de la República Mexicana, mismos que representan el 64% del PIB del país, se encuentra ubicado estratégicamente para atender el comercio internacional, con los países localizados en la cuenca del pacifico, y constituye un punto de transbordo ideal para los países de centro y Sudamérica, actualmente escalan en forma regular 26 líneas navieras que permiten conectarse con 74 destinos en el mundo.

Sin embargo, la ubicación del recinto portuario inmerso en el centro de la ciudad implica que las redes de infraestructura vial y ferroviaria para movimiento de carga se traslapen con el sistema urbano provocando múltiples problemas de libre flujo, segmentación y desarticulación en la relación Ciudad Puerto.

De acuerdo a información de la Secretaría Técnica de Infraestructura y Planeación del Honorable Ayuntamiento de Manzanillo, la consolidación 12.7 km del libramiento Manzanillo – El Naranjo como una vialidad de 4 carriles centrales, 2 laterales y 8 nodos viales se ha postergado representando a la fecha una de las vialidades de mayor riesgo con más de 150 accidentes graves desde su inauguración en el año 2005 y más de 100 muertes.

Por otro lado, respecto al crecimiento acelerado de la zona industrial de El Colomo, demanda la ampliación de carretera libre en 4 carriles centrales y 2 carriles laterales, en un tramo de 4.90 km y dos nodos viales, canalizando el flujo vehicular hacia el puerto por el entronque y la autopista, para evitar el tránsito de camiones pesados por la zona urbana de El Colomo, evitando problemas de contaminación, accidentes, tráfico, proliferación de usos de suelo indebidos, etc.

La Central Termoeléctrica Gral. Manuel Álvarez, localizada en la zona de la comunidad de Campos del Municipio de Manzanillo, produce el 5.4% de la energía eléctrica del país y abastece al sistema eléctrico nacional, dando cobertura a los Estados de Jalisco, Michoacán, Zacatecas y Aguascalientes. Manzanillo presenta una intensidad energética alta. (Centro Mario Molina, 2017).

La intensidad energética por el uso de combustibles es de 3.8 MJ/peso producido, la cual es 7 veces mayor que el valor nacional. La intensidad energética eléctrica se estimó en 0.023 kWh, valor que está 28% por encima de la media nacional. Asimismo, presenta un consumo de energía eléctrica *per cápita* de 4,456 kWh/habitante, mientras que a nivel estatal es de 2,499 kWh/habitante y a nivel nacional de 2,056 kWh/habitante.

Las emisiones de Gases de Efecto Invernadero (GEI) estimadas para la Ciudad ascienden a 9,013 Gg de CO₂e, de las cuales el sector energía emite el 97%, principalmente por fuentes de jurisdicción federal como la termoeléctrica y el transporte de carga; las emisiones restantes corresponden a los sectores residuos y procesos industriales con poco más del 1%, respectivamente, y el cambio de uso de suelo contribuye con aproximadamente 0.3%. (Centro Mario Molina, 2017)

La Terminal Regasificadora de Gas Natural Licuado (TRGNL) para recepción, almacenamiento y gasificación de Gas Natural Licuado, se creó para garantizar la capacidad de suministro de gas natural para el Estado de Colima y el Occidente del país, con el consecuente impacto positivo en el crecimiento económico de la región.

II.XV Índice de Prosperidad de la Ciudad de Manzanillo (ICP-ONU)



Figura 38. Representación de Manzanillo en la Escala Global de Prosperidad. Fuente: CPI ONU-Hábitat.

En 2012, ONU-Hábitat presentó al mundo un nuevo enfoque para medir el progreso actual y futuro de las ciudades: la Iniciativa de las Ciudades Prósperas (ICP). Este enfoque busca resolver las formas ineficientes, insostenibles y disfuncionales con que fueron planificadas muchas ciudades del siglo pasado, orientando cambios transformadores en ellas a través de un marco práctico para la formulación, implementación y seguimiento de un Plan de Acción que integre las políticas públicas y las acciones encaminadas a incrementar sus niveles de prosperidad.

El ICP tiene el potencial de ser un marco global para el monitoreo de los Objetivos de Desarrollo Sostenible (ODS)². Es importante recalcar que el tema urbano tiene una incidencia considerable en la Agenda 2030³ por dos vías: una transversal —gran parte del total de los indicadores tienen un componente urbano—, y otra puntual, con el Objetivo 11, El ICP ofrece la posibilidad de fomentar el enfoque integral en la implementación de la Agenda 2030, y con esto evitar intervenciones sectoriales.

De acuerdo con la metodología del CPI y su escala de prosperidad global, el valor de Manzanillo es de 54.20: MODERADAMENTE DÉBIL, por lo que se requiere fortalecer las políticas que inciden en la prosperidad urbana desde una perspectiva integral. Por su bajo desempeño en la escala de prosperidad, es necesario que Manzanillo priorice las políticas para las dimensiones de: gobernanza y legislación urbana y sostenibilidad ambiental. (Ver figura 39)

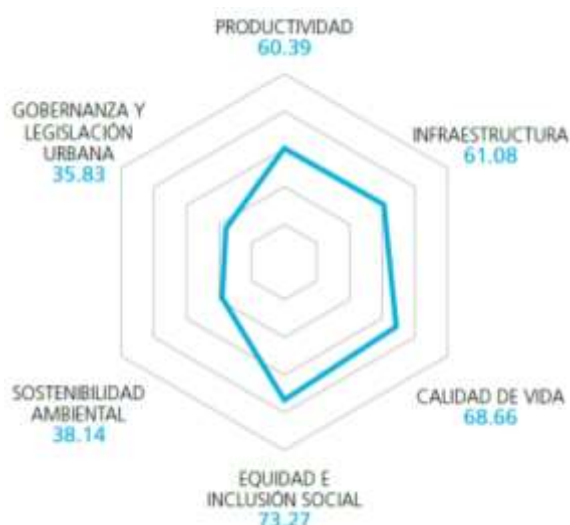
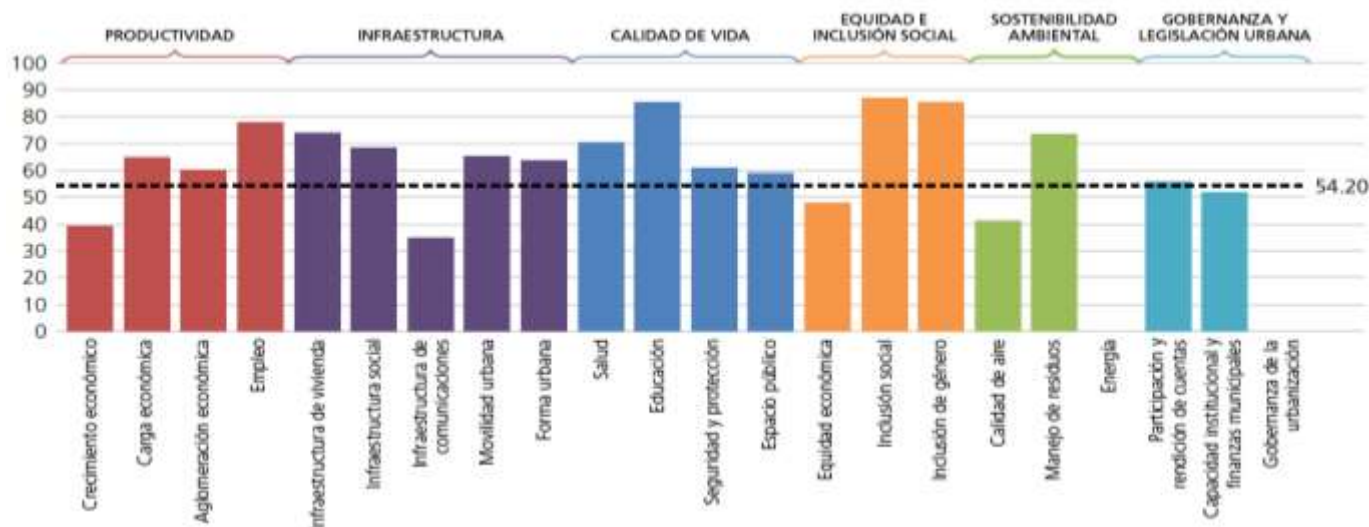


Figura 39. Resultados por dimensión del Índice de Ciudades Prósperas CPI de Manzanillo. Fuente: ONU Hábitat, 2015.

Para su mejor desempeño, es conveniente consolidar las políticas para las dimensiones de: calidad de vida y equidad e inclusión social. (Ver Gráfica 10)

² El 25 de septiembre de 2015, los líderes mundiales adoptaron un conjunto de objetivos globales para erradicar la pobreza, proteger el planeta y asegurar la prosperidad para todos como parte de una nueva agenda de desarrollo sostenible. Cada objetivo tiene metas específicas que deben alcanzarse en los próximos 15 años. 1. Fin de la pobreza, 2. Hambre cero, 3. Salud y Bienestar, 4. Educación de calidad, 5. Igualdad de género, 6. Agua limpia y saneamiento, 7. Energía asequible y no contaminante, 8. Trabajo decente y crecimiento económico, 9. Industria, innovación e infraestructura, 10. Reducción de las desigualdades, 11. Ciudades y comunidades sostenibles, 12. Producción y consumo responsables, 13. Acción por el clima, 14. Vida submarina, 15. Vida de ecosistemas terrestres, 16. Paz, justicia e instituciones sólidas, 17. Alianzas para lograr los objetivos.

³ La Agenda 2030 para el Desarrollo Sostenible es una hoja de ruta para erradicar la pobreza, proteger al planeta y asegurar la prosperidad para todos sin comprometer los recursos para las futuras generaciones. Consiste en 17 Objetivos de Desarrollo Sostenible, con metas específicas, que constituyen una agenda integral y multisectorial.



Gráfica 11. Resultados por sub-dimensión del Índice de Ciudades Prósperas CPI de Manzanillo. Fuente: ONU Hábitat, 2015.

Con el ICP de la Ciudad de Manzanillo se tiene un marco referencial de indicadores que muestran las fortalezas, así como las oportunidades para el trabajo que incentive el logro de metas y objetivos como gobierno y sociedad. Las condiciones actuales del Municipio requieren la revisión de los indicadores que proyectan al Municipio en las seis dimensiones definidas por ONU-Hábitat y la congruencia con las líneas estratégicas de desarrollo, así como la correlación con los procesos, las acciones y las políticas implementadas. Para lograr un Manzanillo próspero y sustentable, se requiere potenciar la productividad, dotar de infraestructura, incrementar la calidad de vida en un marco de equidad e inclusión social donde exista gobernanza y participación de su gente.

III. DEFINICIÓN DE LOS EJES DE DESARROLLO Y POLÍTICAS ESTRATÉGICAS QUE LE DAN SENTIDO AL PLAN



Imagen 2. Vista Panorámica Malecón del Espíritu Santo. Fuente: Propia.

En la visión común de prosperidad, de equilibrio de desarrollo portuario, social, turístico, se dibujan las expectativas de una sociedad manzanillense digna que, de frente al futuro y de manera genuina, confía en las posibilidades de realización personal, de crecimiento y de disfrute que deben darse en una sociedad con calidad de vida equitativa y justa. Avanzar responsablemente como gobierno hacia este ideal lleva implícita la claridad de una política estratégica guiada en principios de atención, de colaboración y de trabajo correcto que se han ido definiendo a lo largo del proceso de construcción del Plan Municipal de Desarrollo Manzanillo 2018-2021.

La capacidad del gobierno municipal se medirá en términos de la fortaleza de la cohesión social y la manera de generar alianzas con las instituciones, el sector empresarial y productivo, los grupos colegiados, la academia y la ciudadanía, por lo que la trayectoria del Plan Municipal de Desarrollo está ligada de manera permanente a la participación activa de la ciudadanía.

Cada sector de la población ha sido partícipe en la formulación de los ejes de desarrollo, de las políticas adoptadas y ha motivado la definición del contenido de este Plan, cuyo logro requiere de activar y mantener procesos evolutivos eficientes en cada una de las esferas globales de desarrollo; la esfera social, la esfera económica y la esfera del medio ambiente, teniendo la ciudad y las comunidades como plataforma física donde ocurre la dinámica social y donde se implementarán las políticas públicas del gobierno local hacia el desarrollo integral y sostenido del Municipio a mediano y largo plazo.

Específicamente, entender desde el diagnóstico documental y geográfico los indicadores de la realidad del Municipio y comprender la realidad percibida y manifestada por los manzanillenses, a través de los diferentes mecanismos de consulta y participación, ha permitido definir:

1. Las problemáticas causales a resolver;
2. El punto de partida en términos de objetivos y políticas de la administración;
3. Los planteamientos estratégicos y la estructura programática del plan municipal para guiar el programa operativo anual de las dependencias municipales y paramunicipales durante la administración 2018 – 2021.

De esta forma los ejes que dan sentido, sustento y estructura al Plan Municipal de Desarrollo Manzanillo 2018-2021, son:

- Eje 1. Sociedad Digna, Segura e Incluyente
- Eje 2. Competitividad Económica y Empleo para Todos
- Eje 3. Ciudad Próspera, Infraestructura y Comunidades Conectadas
- Eje 4. Sustentabilidad y Medio Ambiente
- Eje 5. Buen Gobierno con Transparencia y Gobernanza

EJE 1. SOCIEDAD DIGNA, SEGURA E INCLUYENTE

Problemática Causal con base en Diagnóstico

Mientras que la infraestructura de servicios básicos cubre más del 95% del territorio municipal, la calidad del servicio, la atención a reportes ciudadanos, las condiciones físicas y el deterioro de la infraestructura existente no garantizan de manera equitativa una vida digna que permita el acceso a los servicios, la cohesión social y la disminución de los índices de violencia en el Municipio.

Las 76 áreas verdes y espacios públicos requieren acciones de rehabilitación y mantenimiento programado para su uso y disfrute; y los 32 espacios deportivos y 10 espacios culturales distribuidos principalmente en la zona urbana, en general se perciben como subutilizados e insuficientes para la formación integral del total de la población manzanillense.

El acelerado crecimiento del puerto ha generado un proceso de expansión de la Ciudad y construcción desproporcionada de vivienda, lo que ha provocado una densidad urbana poblacional promedio de sólo 31 hab/ha. Esta situación dificulta el acceso a ciertos servicios para la población, como a la educación, la salud o al transporte e incrementa el gasto público, por lo que deberán identificarse polígonos de atención prioritaria, polígonos de marginación, así como las condiciones sociodemográficas para la implementación de políticas públicas, a fin de manejar una política incluyente que minimice toda forma de marginación o discriminación.

En repetidas ocasiones la designación de recursos y apoyos a grupos vulnerables no ha sido dirigida de manera justa y responsable, careciendo de un proceso de valoración y monitoreo de los programas por lo que es complicado evaluar su efectividad para mejorar las condiciones y la calidad de vida de los manzanillenses y que les permita una vida digna y segura.

Finalmente, la inseguridad y fenómenos de violencia que vive el Municipio tienen su causal en fenómenos externos de comercio ilegal, falta de cohesión social y familiar que pueden mejorarse con la ampliación de ofertas educativas, empleo y espacios públicos, además del fortalecimiento de las fuerzas municipales de seguridad y la colaboración de la ciudadanía en acciones de prevención del delito.

Objetivo General

Construir una sociedad digna, escuchando, atendiendo y resolviendo con los ciudadanos las necesidades de provisión de servicios públicos de calidad, equipamiento de salud, educación, cultura y deportes que los manzanillenses se merecen, para su formación integral, con principios y valores que favorezcan el tejido social para generar las condiciones adecuadas de desarrollo en un ambiente seguro e incluyente.

Para encauzar los programas de este eje de desarrollo se requiere la coordinación de las dependencias municipales y paramunicipales de servicios públicos, seguridad pública, dirección de salud pública, atención y participación ciudadana, Comisión de Agua Potable, Drenaje y Alcantarillado de Manzanillo (CAPDAM), Desarrollo Integral de la Familia (DIF), Instituto de la Mujer Manzanillense, Instituto de la Juventud, Instituto Municipal de Cultura, Instituto Municipal del Deporte, para sumar esfuerzos hacia la solución de las problemáticas actuales y dar cumplimiento a las metas que se proponen en el PMD 2018-2021 para la construcción de una sociedad digna, segura e incluyente.

Políticas Estratégicas

Política Estratégica 1. Subsanan las carencias de infraestructura, equipamiento, personal para el fomento a la cultura, el deporte, la salud y la prestación de los servicios públicos municipales. Con base al análisis de prioridades, impacto social y pertinencia, se administrarán los recursos públicos disponibles de manera eficaz, siguiendo estrategias y programas que promuevan el desarrollo integral de los ciudadanos en contextos sanos, seguros y óptimos para mejorar la calidad la vida de los manzanillenses.

Política Estratégica 2. Implementar estrategias de control, monitoreo y vigilancia de los programas de inversión, programas de asistencia social, de desarrollo económico y programas de salud. Esto se hará mediante la actualización de censos a grupos vulnerables, en condiciones de riesgo y la validación y actualización de polígonos con rezago social para que los programas que se promuevan de la mano con el gobierno del Estado y el gobierno federal lleguen a quienes realmente lo necesitan y donde se necesitan.

Política Estratégica 3. Disminuir toda forma de discriminación o marginación social. Procurando atender sin distinción u omisión a cada uno de los sectores de la sociedad, será fundamental para el gobierno municipal garantizar que la ciudadanía se sienta incluida ya sea en los procesos de diseño y en la toma de decisiones, como en la realización de acciones y la asignación de beneficios en un marco de equidad con oportunidades para todos.

Política Estratégica 4. Desarrollar de manera integral las fuerzas de seguridad pública y activación de procesos de participación para la seguridad social y prevención del delito. Siendo estos los componentes más importantes para la prevención del delito, la violencia y la lucha contra las adicciones.



Imagen 3. Equipo Municipal de Deporte Adaptado Manzanillo quienes obtuvieron 9 medallas en la pasada paralimpiada nacional 2018. Fuente: imagen capturada por INMUDE 2018.

EJE 2. COMPETITIVIDAD ECONÓMICA Y EMPLEO PARA TODOS

Problemática Causal

La actividad portuaria y el turismo son las dos vertientes que generan mayor impacto económico y laboral en el Estado, contribuyendo con un 25.9% a la ocupación laboral, es decir, uno de cada cuatro puestos laborales colimenses es ocupado por un manzanillense.

Sin embargo, la distribución de la riqueza no es homogénea por lo que existen grandes diferencias en la calidad de vida de diferentes sectores de la sociedad, marginación y zonas urbanas en condiciones de rezago derivando en la vulnerabilidad a la práctica de comercio ilícito y la propagación de fenómenos negativos relacionados al narcotráfico.

A excepción de los atractivos de playa, la oferta de servicios turísticos en Manzanillo es escasa por lo que es necesario buscar las alternativas de desarrollo, rehabilitación de infraestructura turística existente y nuevos productos turísticos, para fortalecer la competitividad de la ciudad y al mismo tiempo generar más oportunidades de empleo mejor remuneración para la población menor a 25 años de edad, impulso a las micro y pequeñas empresas y el fomento y apoyo a las economías locales.

Objetivo General

Generar y promover programas y recursos públicos y privados dirigidos principalmente a las MiPyMES, la sostenibilidad de la vocación turística y portuaria y el impulso a las economías locales a fin de generar mejores empleos para un rango más amplio e incluyente de la población, mejorar las condiciones socioeconómicas, combatir la pobreza y desincentivar economías ilícitas.

Cumplir los objetivos de este eje requiere del trabajo coordinado con otras direcciones municipales y entes paramunicipales como la Dirección General de Desarrollo Económico, Dirección General de Turismo, Dirección de Inspección y Licencias, Protección Civil, Catastro, Desarrollo Urbano y Medio Ambiente, Dirección de Zonas Federales, Instituto de la Juventud, Instituto de Ferias y Eventos, Instituto de Planeación para el Desarrollo Sustentable de Manzanillo.

Políticas Estratégicas

Política Estratégica 5. Fortalecer la estructura orgánica y reglamento interno de la administración municipal con direcciones generales y direcciones de área con mayor autonomía y atribuciones. Específicamente se requiere fortalecer la visión y misión de la dirección de desarrollo económico, y el centro municipal de negocios, así como integrar la dirección de mejora regulatoria y separar y dar autonomía a la dirección de turismo, que, sin embargo, trabajarán estrechamente para vincularse con los sectores productivos más fuertes en el Municipio, promover el desarrollo de economías locales, gestionar y dirigir fondos federales, estatales y fondos de Organizaciones No Gubernamentales (ONG's) disponibles para el desarrollo económico de MiPyMES.

Política Estratégica 6. Promover el desarrollo turístico del Municipio como vocación prioritaria de desarrollo. El desarrollo turístico es una de las alternativas con mayor potencial para generar empleos, servicios, así como nuevas unidades productivas basadas en productos de origen, actividades tradicionales, oficios y el aprovechamiento de espacios y paisajes para aumentar la oferta de productos turísticos del destino.

Política Estratégica 7. Fortalecer la política de gobierno mediante la estrecha vinculación con la comunidad portuaria. Con una visión común se coordinarán acciones, se promoverán recursos y se aplicarán normativas que permitan sostener y controlar el crecimiento portuario de manera sustentable y en equilibrio con el medio ambiente y articular de manera armónica la interacción entre el puerto más importante del pacífico mexicano y la Ciudad que lo contiene.



Imagen 4. Ciudad Puerto, recinto portuario. Fuente: fotografía por Ramón López Yeme.

EJE 3. CIUDAD PRÓSPERA, INFRAESTRUCTURA Y COMUNIDADES CONECTADAS

Problemática Causal

Dado que Manzanillo ha experimentado un crecimiento desproporcionado del puerto en relación con la Ciudad, así como el fenómeno de expansión desmesurada de la Ciudad, en 6 veces más que el crecimiento poblacional, han aparecido problemáticas que inhiben alcanzar los niveles óptimos de desarrollo incluyente y equitativo, tanto en la población como en las condiciones económicas y urbanas.

Por otro lado, se ha presentado una compleja relación entre la dinámica portuaria y la dinámica urbana, siendo la rebasada la primera, por lo se hace obligado replantear las estrategias de gestión y control del crecimiento del binomio puerto-ciudad. Este proceso ha tenido efectos adversos notables en un desarrollo inequitativo de las comunidades rurales respecto de la cabecera municipal. Aunque el gobierno municipal ha hecho esfuerzos extraordinarios por contar la infraestructura que se requiere, las necesidades y demandas siempre son mayores.

De manera específica, en el centro histórico de Manzanillo, después de un periodo de cinco años, ha concluido la construcción del túnel ferroviario que comunica al denominado portal API con el portal Laguna y mediante infraestructura vial urbana el paso a desnivel con la vialidad de acceso y comunicación directa con la zona centro y el resto de la ciudad. Sin embargo, el largo periodo de obra afectó significativamente la actividad económica de la zona centro. Por ello, deberán replantearse estrategias de reactivación y rehabilitación, así como generar instrumentos de planeación.

Objetivo General

Ordenar el territorio, controlar el crecimiento de la Ciudad y dotar de la infraestructura y equipamiento necesarios para elevar el nivel de prosperidad de la ciudad, las comunidades y la calidad de vida de los ciudadanos mediante la actualización e implementación con rigor del marco normativo y de planeación, considerando la rehabilitación de la zona centro, mejoramiento de la movilidad urbana, mejoramiento de zonas marginadas y la conectividad con las comunidades rurales al centro de este eje.

Para este eje se requiere la colaboración de la Dirección General de Desarrollo Urbano y Medio Ambiente, Catastro, Dirección de Inspección y Licencias, Dirección de Desarrollo Económico, Dirección de Turismo, Dirección de Servicios Públicos Municipales, Dirección de Obras Públicas, Instituto Municipal de Cultura, Instituto de Planeación para el Desarrollo Sustentable de Manzanillo y la coordinación de la Secretaría Técnica de Planeación e Infraestructura y la Secretaría del Ayuntamiento con autoridades auxiliares.

Políticas Estratégicas

Política Estratégica 8. Ordenar y controlar el crecimiento y del desarrollo de la Ciudad. Mediante la actualización e implementación de instrumentos de planeación en el marco de la nueva Ley de Asentamientos Humanos, ordenamiento territorial y desarrollo urbano, así como a la estrategia urbana nacional y los principios apegadas a la nueva agenda urbana de la ONU, así como implementando procesos de licencias, operación y trámites municipales más ágiles para incentivar la inversión, a fin de lograr que en 6 años Manzanillo sea una de las 5 ciudades del país con mejor calidad de vida.

Política Estratégica 9. Consolidar el desarrollo urbano integral y la conectividad con las comunidades rurales. Esto se logra mediante nuevos esquemas de movilidad (transporte colectivo, ciclo vías) e infraestructura que promuevan el acceso a los servicios básicos y especiales de salud, educación y empleo, dentro de la mancha urbana y para con las comunidades rurales, coordinando acciones y recursos entre los tres niveles de gobierno y la iniciativa privada, anteponiendo el interés público sobre el privado, privilegiando al peatón, la ciudad sobre el puerto considerando el desarrollo de un modelo integral y ordenado en la

regularización de zonas industriales.

Política Estratégica 10. Recuperar la vida urbana, social y turística de la zona centro de Manzanillo. Rescatar espacios públicos, implementar estrategias de accesibilidad, actividades turísticas y culturales, el desarrollo y rehabilitación de infraestructura para mejorar las características físicas y de servicios para la ciudadanía, priorizando el trabajo que debe hacerse con los ciudadanos en los barrios, sectores y colonias en situación de riesgo, carencia y marginación.



Imagen 5. Ciudad Puerto Pez Vela, recinto portuario. Fuente: Fotografía aportado Ramón López Yeme.

EJE 4. SUSTENTABILIDAD Y MEDIO AMBIENTE

Problema Causal

Manzanillo, por su característica de una alta dinámica portuaria, turística y poblacional, enfrenta desafíos de desarrollo sustentable para lograr el equilibrio con el medio ambiente característico de las ciudades prósperas, que deben ser atendidos con urgencia, coordinación y amplios recursos. Algunos de estos desafíos son la falta de áreas verdes, la baja densidad arbórea en la zona urbana, la grave afectación de ecosistemas únicos como la Laguna del Valle de las Garzas, la contaminación de playas y el sobre aprovechamiento de los recursos naturales en todo el Municipio.

El control y gestión del medio ambiente en Manzanillo requiere de la actualización y aplicación de la normativa municipal, armonizada con las legislaciones federal y estatal. Es prioritario involucrar a la ciudadanía en procesos de concientización y de participación para el respeto y cuidado del medio ambiente a través de colectivos ambientales, brigadas, asociaciones, convenios con sectores como el educativo y el empresarial, de tal forma que el medio ambiente no se vea condicionado a un desarrollo irrespetuoso que comprometa la sostenibilidad del Municipio, e incremente la vulnerabilidad y los riesgos ambientales.

Objetivo General

Proteger el medio ambiente y la riqueza de los recursos naturales del Municipio fomentando una cultura ecológica colectiva e implementando una adecuada gestión ambiental con estrecha colaboración con las dependencias

municipales, estatales y federales para controlar servicios eco-sistémicos, monitorear programas y acciones de compensación, aprovechamiento, restauración ambiental y en su caso mitigar y sancionar impactos negativos generados por actividades productivas, de aprovechamiento de recursos naturales y crecimiento urbano.

En este eje trabajarán de manera coordinada la Dirección General de Desarrollo Urbano y Medio Ambiente, Dirección de Turismo, Dirección de Servicios Públicos Municipales, Dirección de Participación Social, Dirección de Educación, Catastro, Dirección de Desarrollo Económico, el Comité de Playas Limpias, Comisión de Agua Potable, Drenaje y Alcantarillado de Manzanillo, Instituto de Planeación para el Desarrollo Sustentable de Manzanillo y la Secretaría Técnica de Infraestructura y Planeación del Ayuntamiento de Manzanillo.



Imagen 6. Laguna del Valle de las Garzas. Fuente: Página web del Ayuntamiento de Manzanillo.

Políticas Estratégicas

Política Estratégica 11. Promover acciones de cuidado al medio ambiente en vinculación con grupos de la sociedad civil organizada, instituciones académicas y sector privado. Promover una cultura ecológica como parte de los valores de la sociedad y la formación de las nuevas generaciones y el cuidado de las playas, lagunas, reservas forestales y especies endémicas y/o en peligro de extinción.

Política Estratégica 12. Actualizar, elaborar e implementar reglamentos, programas y planes municipales para la gestión del medio ambiente y servicios eco sistémicos municipales. Esto considerando las medidas de sanción de acuerdo a la ley a quienes incumplan y afecten gravemente el ecosistema y la biodiversidad en el Municipio.

Política Estratégica 13. Considerar la reforestación como una estrategia para control de contaminación, cambio climático, recuperación del espacio público, imagen urbana de Manzanillo y componente fundamental en infraestructura urbana para el desarrollo sustentable.

EJE 5. BUEN GOBIERNO CON TRANSPARENCIA Y GOBERNANZA

Problemática Causal

Mientras que existe el marco legal de participación ciudadana en la toma de decisiones y seguimiento de las acciones de la administración municipal, se percibe un mínimo arraigo de las acciones mediante la interacción, participación y acuerdos generados entre el gobierno, la ciudadanía y el sector privado.

Derivado de las consultas públicas y foros, la ciudadanía demanda un gobierno que dirija el desarrollo del Municipio fomentando la democracia, el equilibrio y la colaboración de los diferentes sectores de la población a fin de incrementar los niveles de confianza de la ciudadanía hacia su gobierno.

Las comunidades y autoridades auxiliares han manifestado la necesidad de que la autoridad municipal promueva los mecanismos de atención, apoyo y contacto con los ciudadanos a fin de que puedan designarse recursos, servicios y acciones que favorezcan las condiciones y calidad de vida de la población que vive en zonas rurales.

La sociedad en general ha expresado en diversos momentos la necesidad urgente de contar con un gobierno municipal que le brinde respuestas y soluciones reales a los problemas que más afectan, evitando distraerse en temas que aunque políticamente rentables, son socialmente, económicamente y en términos de desarrollo del Municipio, inviables. Se requiere un gobierno honesto, transparente, cercano y responsable de las finanzas públicas, que ponga en el centro de sus decisiones y acciones, al ciudadano.

Objetivo General

Mejorar los procesos administrativos y de servicio a la ciudadanía mediante la actualización del marco legal y normativo, la implementación de mejora regulatoria, la automatización de procesos y la profesionalización del personal público, legislando con transparencia y responsabilidad, fomentando la participación ciudadana en la toma de decisiones, siendo un gobierno cercano, confiable y de resultados.

Las áreas responsables de llevar a buen puerto a Manzanillo con un gobierno responsable y transparente son la Contraloría Municipal, Oficialía Mayor, Tesorería Municipal, Secretaría del Ayuntamiento, así como la Secretaría Técnica de Infraestructura y Planeación. De manera coordinada, se trabajará en aumentar la efectividad y arraigo de las acciones mediante la interacción, participación y acuerdos generados entre el gobierno, la ciudadanía y el sector privado para construir políticas y realizar acciones en colaboración que generen un mayor impacto y beneficio al Municipio y a los manzanillenses.

Es tarea de todas y cada una de las dependencias municipales y organismos paramunicipales construir mediante sus funciones, procesos y trabajo con la ciudadanía de manera democrática, incluyente, en colaboración y apoyo mutuo.

Políticas Estratégicas

Política Estratégica 14. Construir un gobierno eficiente, ordenado y con servidores públicos competentes. Para eso es necesario hacer una revisión de procesos administrativos y de operación de cada una de las dependencias municipales y paramunicipales, se hará la sistematización de procesos para para trabajar de manera ágil, eficiente y ser un gobierno que dé resultados oportunos a la ciudadanía. Se trabajará siguiendo un código de ética, atendiendo a la gente con calidad y calidez, transparentando los procesos y el uso de los recursos públicos, con cero tolerancias a cualquier acto de corrupción.

Política Estratégica 15. Garantizar un gobierno responsable con la administración de los recursos públicos. Aprovechar al máximo los recursos disponibles apegándose a principios de valoración de acciones y asignación de recursos con base a criterios de costo-beneficio y presupuesto basado en resultados.

Política Estratégica 16. Gobernar y dirigir el desarrollo del Municipio fomentando la democracia, el equilibrio y la colaboración de los diferentes sectores de la población. Incrementar los niveles de confianza de la ciudadanía hacia su gobierno para lograr mejores resultados de bien común, generar identidad, arraigo y correspondencia basada en y la inclusión de la gente en los procesos de consulta y la solución de problemas. Se requiere del trabajo de todos, de la construcción de una consciencia colectiva de responsabilidad social hacia el cambio, la prosperidad y el desarrollo integral del Municipio.

IV. ESTRUCTURA PROGRAMÁTICA DE LOS EJES DE DESARROLLO 2018 - 2021



Imagen 7. La Fuerza del Mar está en cada Ola. Fuente: Propia.

Con base en la definición de la Secretaría de Hacienda y Crédito Público (SHCP), sobre la Estructura Programática a emplear en el Proyecto de Presupuesto de Egresos (SHCP, 2018), en cumplimiento al artículo 42, fracción II de la Ley Federal de Presupuesto y Responsabilidad Hacendaria, el alcance e integración del Plan Municipal de Desarrollo Municipal Manzanillo 2018-2021 contempla ejes de desarrollo, programas y subprogramas, con metas que darán la pauta a la programación operativa presupuestal del Municipio para los años 2019, 2020 y 2021, con base en las acciones específicas a realizarse por cada uno de los ejecutores para alcanzar las metas de acuerdo a las políticas estratégicas definidas en el apartado III del PMD.

La estructura programática en este documento se enmarca en las políticas estratégicas, cada programa cuenta con objetivo específico, así como se integra por subprogramas o acciones principales. Se ha definido una meta a cada programa con lo que se integrará la matriz de indicadores de desempeño que pueden ser estratégicos o de gestión, expresados en términos de eficiencia, eficacia, economía y calidad.

Asimismo, se hace referencia a las dependencias municipales y paramunicipales responsables de cada programa. En este sentido, se facilita el diseño y la vinculación de acciones y presupuestos a lo largo de cada año, así como la implementación los criterios aplicables del Consejo Nacional de Armonización Contable (CONAC),

La estructura programática del PMD en sus **5 ejes de desarrollo** integra un total de **16 Políticas Estratégicas** que marcan la postura que adopta la presente administración para guiar el desarrollo del Municipio; **27 programas y 60 metas respectivas** definidas en base a las estrategias que marca la política de la administración y **159 subprogramas** que motivarán cada una de las acciones que las dependencias responsables definirán para el cumplimiento de los objetivos marcados.

EJES DE DESARROLLO		POLITICAS ESTRATÉGICAS	PROGRAMAS	SUB PROGRAMAS	METAS
EJE 1	Sociedad digna, segura e incluyente	1 a 4	8	49	19
EJE 2	Competitividad económica y empleo para todos	5 a 7	5	24	11
EJE 3	Ciudad próspera, infraestructura y comunidades conectadas	8 a 10	5	38	8
EJE 4	Sustentabilidad y medio ambiente	11 a 13	4	23	7
EJE 5	Buen Gobierno con transparencia y gobernanza	14 - 16	5	25	15
		16	27	159	60

Tabla 1. Integración de la estructura programática del PMD 2018 -2021. Fuente: INPLAN, 2018.

EJE 1. SOCIEDAD DIGNA, SEGURA E INCLUYENTE

Política Estratégica 1. Subsanan las carencias de infraestructura, equipamiento, personal para el fomento a la cultura, el deporte, la salud y la prestación de los servicios públicos municipales. En base al análisis de prioridades, impacto social y pertinencia, se administrarán los recursos públicos disponibles de manera eficaz, siguiendo estrategias y programas que promuevan el desarrollo integral de los ciudadanos en contextos sanos, seguros y óptimos para mejorar la calidad la vida de los manzanillenses.

Programa 1.1 Servicios Públicos de Calidad para Todos

Objetivo: Brindar servicios públicos de calidad al total de la población garantizando suministro de agua potable, condiciones de salud, higiene, seguridad, y la dotación de calles y espacios públicos iluminados y reforestados para la recreación, embellecimiento de la imagen urbana, generando condiciones de óptimas para el funcionamiento de la ciudad y las comunidades, el desarrollo personal, la convivencia y de bienestar social.

Subprogramas

1.1.1 Abastecimiento y fortalecimiento de las redes de agua potable para el total de la población urbana y rural.

1.1.2 Mantenimiento y renovación de redes de drenaje, estaciones de rebombe y plantas de tratamiento

1.1.3 Atención eficiente de denuncias ciudadana de fugas de agua, cortes, etc.

1.1.4 Gestión de recursos para equipamiento mayor para el abastecimiento de agua potable para el Municipio: acueducto, presa el naranjo

1.1.5 Recolección de basura bajo el esquema de separación de residuos sólidos urbanos y manejo en planta de tratamiento.

1.1.6 Certificación de Manzanillo como Municipio limpio

1.1.7 Rehabilitación y mantenimiento de áreas verdes incluyendo camellones al 100

1.1.8 Adopción de áreas verdes y jardín de todos

1.1.9 Mejoramiento del sistema de alumbrado público en zonas, colonias, calles vulnerables identificadas con alta incidencia delictiva.

1.1.10 Substitución de alumbrado público por sistemas led

Programa 1.2 Cultura en todos los rincones y acceso a la educación.

Objetivo: Que todos los niños y niñas, los jóvenes, adultos tengan acceso al derecho fundamental de la educación y la cultura implementando programas de apoyo económico, de transporte, residencia, espacios y actividades culturales para fortalecer el desarrollo personal y humano colectivo en vías de formar una sociedad con mayor competitividad, valores civiles, salud mental y física.

Subprogramas

1.2.1 Casa del estudiante manzanillense en Salagua y Colima

1.2.2 Rutas de transporte escolar gratuito para zonas rurales , UTEM y UCol Campus el Naranjo

1.2.3 Transporte especial a Colima para estudiantes en escuela de talentos.

1.2.4 Becas académicas para estudiantes de primaria (2000) y secundaria(600)

1.2.5 Acceso a la cultura para el desarrollo humano y cohesión social

1.2.6 Rehabilitación y construcción de espacios adecuados para eventos culturales

1.2.7 Arte y cultura para la activación del espacio público

1.2.8 Espacios públicos destinados al fomento de la cultura colectiva para el cuidado del medio ambiente.

Programa 1.3 Sociedades Saludables Formando Deportistas Competitivos

Objetivo: Impulsar, fomentar y desarrollar el deporte, la cultura física y la recreación en el Municipio mediante actividades de acceso al total de la población para que a través de las aportaciones gubernamentales y de participación social se incremente el número de promotores en diferentes disciplinas, se multiplique la cantidad de eventos de impacto local, regional y nacional, y puedan mantenerse las instalaciones deportivas en óptimas condiciones. A su vez generar programas de apoyo a deportistas de alto rendimiento y talentos deportivos, haciendo de Manzanillo una sociedad más sana y competitiva.

Subprogramas

1.3.1 Activación física de cobertura municipal para niños , jóvenes, adultos y adultos mayores

1.3.2 Rehabilitación y mantenimiento de espacios deportivos municipales y unidades deportivas.

1.3.3 Apoyo para deportistas de alto rendimiento y talentos deportivos.

1.3.4 Manzanillo sede nacional de eventos deportivos de alto nivel

EL Plan Municipal de Desarrollo para este eje, adopta y ajusta las siguientes metas generales de acuerdo a las metas establecidas en el Plan Estatal de Desarrollo y la Agenda 2030, asumiendo que los indicadores y valores serán redefinidos una vez que sea publicado el Plan Nacional de Desarrollo 2018- 2024.

- Lograr el acceso universal y equitativo del agua potable a un precio asequible para todos.
- Mejorar la calidad del agua mediante la reducción de la contaminación, la eliminación del vertimiento y la reducción al mínimo de la descarga de materiales y productos químicos peligrosos.
- Reducir a la mitad del porcentaje de aguas residuales sin tratar y un aumento de la reutilización de aguas tratadas en condiciones salubres y seguras.
- Atender el 100% de las denuncias ciudadanas de fugas de agua, cortes y daños a infraestructura drenaje y alcantarillado.
- Reducir el impacto ambiental negativo per cápita por la generación de desechos sólidos urbanos mediante políticas de prevención, reducción, reciclaje y reutilización.
- Proporcionar acceso universal a zonas verdes y espacios públicos seguros, inclusivos y accesibles, en particular para las mujeres y los niños, las personas de la tercera edad y las personas con discapacidad.
- Mejorar en la satisfacción de los colimenses con los servicios públicos alcanzando una calificación superior al 70% en todos los servicios.
- Incrementar en un 100% los metros cuadrados de área verde urbana per cápita.
- Incrementar el número de programas de activación física de acceso al público en general.
- Rehabilitar el 100% de los espacios deportivos municipales y unidades deportivas.
- Incrementar al 100% el número de promotores deportivos en zonas de mayor delincuencia.
- Elevar el número de deportistas de alto rendimiento, talentos deportivos y premios nacionales para el Municipio.

Política Estratégica 2. Implementar estrategias de control, monitoreo y vigilancia de los programas sociales de inversión, asistencia social, económica y de apoyo a la salud. Mediante la actualización de censos a grupos vulnerables, en condiciones de riesgo y la validación y actualización de polígonos con rezago social para que los programas que se promuevan de la mano con el gobierno del Estado y el gobierno federal lleguen a quienes realmente lo necesitan y donde se necesitan.

Programa 2.1 Combate a la pobreza y atención a polígonos vulnerables.

Objetivo: Contribuir a la seguridad alimentaria de grupos vulnerables de la población rural y urbano-marginadas sujetos a asistencia social, mediante la entrega de desayunos escolares, despensas, comedores comunitarios, programas de apoyo para

la generación de empleos, fomento de la igualdad económica y de oportunidades para mejorar las condiciones de rezago, riesgo y marginación.

Subprogramas

2.1.1 Renovación de padrón de beneficiarios mediante el análisis socioeconómico y censos en zonas urbanas y rurales.

2.1.2 Asistencia alimentaria y de salud para grupos vulnerables y/o en polígonos de atención prioritaria y zonas rurales, (despensas 2000 beneficiarios, desayunos escolares, comedores comunitarios)

2.1.3 Asistencia económica (ayuda a 400 madres solteras) en zonas urbanas y zonas rurales.

2.1.4 Incorporación de asentamientos irregulares y atención a colonias en polígonos vulnerables.

2.1.5 Atención integral de resiliencia urbana y mitigación de riesgo municipal.

Programa 2.2 Ambientes saludables, equipamiento y programas para la salud pública.

Objetivo: Establecer mecanismos para la vigilancia, regulación, control y fomento sanitario, así como contribuir a la regularidad de servicios y prácticas comerciales, control nutricional en planteles educativos, infraestructura y servicios en rastros y panteones, condiciones del entorno urbano y la sensibilización a la ciudadanía sobre detección oportuna de enfermedades sexuales a fin de minimizar los riesgos sanitarios y a la salud.

Subprogramas

2.2.1 Vigilancia, control y fomento a la salud municipal.

2.2.2 Regulación y vigilancia sanitaria de establecimientos que presenten riesgos para la sociedad.

2.2.3 Creación del Reglamento Municipal para la Tenencia Responsable de Animales de Compañía.

2.2.4 Certificación como Municipio Saludable Promotor de la Salud

2.2.5 Certificación de escuelas saludables: control nutricional

2.2.6 Regulación en rastros municipales para rastros municipales buscando la inocuidad alimentaria

2.2.7 Información y detección oportuna de Enfermedades de Transmisión Sexual

EL Plan Municipal de Desarrollo para este eje, adopta y ajusta las siguientes metas generales de acuerdo a las metas establecidas en el Plan Estatal de Desarrollo y la Agenda 2030, asumiendo que los indicadores y valores serán redefinidos una vez que sea publicado el Plan Nacional de Desarrollo 2018- 2024.

- Contribuir a la reducción de la proporción de hombres, mujeres y niños de todas las edades que viven en la pobreza en todas sus dimensiones con arreglo a las definiciones nacionales.
 - Incrementar la productividad agrícola y los ingresos de los productores de alimentos en pequeña escala, en particular las mujeres, los pescadores, mejorando las asesorías técnicas, programas financieros, y condiciones de empleo.

- Aumentar la urbanización inclusiva y sostenible y la capacidad para una planificación y gestión participativas, integradas y sostenibles de los asentamientos humanos.
- Elevar en un 50% el índice de resiliencia del Municipio.
- Reducir en un 50% la contaminación ambiental y riesgos a la salud generados por animales domésticos en condiciones de calle.

Política Estratégica 3. Minimizar toda forma de discriminación o marginación social procurando atender sin distinción u omisión a cada uno de los sectores de la sociedad. Será fundamental para el gobierno municipal garantizar que la ciudadanía se sienta incluida ya sea en los procesos de diseño y en toma de decisiones, como en la realización de acciones y la asignación de beneficios en un marco de equidad con oportunidades para todos.

Programa 3.1 Políticas Públicas para Garantizar la Inclusión y Equidad Social

Objetivo: Prevenir y eliminar toda forma de discriminación contra cualquier persona, así como promover la igualdad de oportunidades y de trato, fomentar la transversalidad de la perspectiva de género, la equidad y reducir las brechas de infraestructura y servicios para minimizar la marginación social.

Subprogramas

3.1.1 Transversalidad de la perspectiva de género en el gobierno municipal.

3.1.2 Implementación de Acciones Intermunicipales para la equidad de género en la Administración pública.

3.1.3 Creación del Consejo Municipal contra la Discriminación.

3.1.4 Mejoramiento de condiciones de accesibilidad y de servicios públicos en polígonos con marginación social en la zona centro de Manzanillo.

3.1.5 Habilitación de infraestructura, señalización y de accesibilidad en el espacio público y dependencias municipales para personas con capacidades de movilidad limitada.

3.1.6 Regularización del estado civil de las personas en el ámbito de la competencia municipal.

EL Plan Municipal de Desarrollo para este eje, adopta y ajusta las siguientes metas generales de acuerdo a las metas establecidas en el Plan Estatal de Desarrollo y la Agenda 2030, asumiendo que los indicadores y valores serán redefinidos una vez que sea publicado el Plan Nacional de Desarrollo 2018- 2024.

- Velar por la participación plena y efectiva de las mujeres y la igualdad de oportunidades de liderazgo a todos los niveles de la vida política, económica y pública
- Aumentar la presencia de mujeres y personas con discapacidad en los puestos de la administración pública estatal en el periodo 2018 - 2021.

Política Estratégica 4. Desarrollo integral de fuerzas públicas y activación de procesos de participación para la seguridad social y prevención del delito. Siendo estos los componentes más importantes para la prevención del delito, la violencia y la lucha contra las adicciones.

Programa 4.1 Implementación del Plan Nacional de Paz y Seguridad 2018-2024

Objetivo: Garantizar las condiciones de seguridad pública y tranquilidad colectiva de la población mediante el fortalecimiento institucional de las fuerzas de seguridad municipal, la asignación de recursos necesarios para capacitación, implementación de estrategias de control, tecnología y suministro de equipo, tecnología para un desempeño efectivo y eficiente apegado a la legalidad y respetuoso de los derechos humanos.

Subprogramas

4.1.1 Seguimiento al Programa de Fortalecimiento para la Seguridad, FORTASEG 2018. Capacitación, equipamiento, implementación de tecnología para el fortalecimiento de la seguridad pública municipal.

4.1.2 Desarrollo integral de las fuerzas de seguridad pública municipal.

4.1.3 Coordinación institucional y control de desempeño de las fuerzas de seguridad pública

Programa 4.2 Implementación de Instrumentos Locales y de Participación Social para la Prevención del Delito

Objetivo: Promover y fomentar la participación ciudadana en la implementación y seguimiento de programas de prevención del delito con enfoque ciudadano que actúe sobre las causas para disminuir las adicciones, la violencia, la delincuencia, las condiciones de vulnerabilidad social, y construir comunidades seguras y con un alto sentido de cohesión social para garantizar el ejercicio pleno de los derechos de respeto y libertad.

Subprogramas

4.2.1 Fortalecimiento municipal del programa DARE para la prevención de adicciones

4.2.2 Activación, coordinación y monitoreo del programa "Vecino vigilante" para la prevención del delito

4.2.3 Gestión de la elaboración del diagnóstico piloto de la situación de violencia contra las mujeres en el Municipio

4.2.4 Elaboración e implementación de la estrategia municipal para prevenir, atender, sancionar y disminuir la violencia en contra de las mujeres en el Municipio de Manzanillo,

4.2.5 Diseño de APP para la Identificación, mapeo y atención de las zonas, calles, puentes, parques, y/o callejones inseguros en la zona urbana de Manzanillo.

4.2.6 Diseño y operación mecanismos accesibles y eficaces que faciliten la denuncia ciudadana de los delitos y prácticas de violencia institucional y municipal.

El Plan Municipal de Desarrollo para este eje, adopta y ajusta las siguientes metas generales de acuerdo a las metas establecidas en el Plan Estatal de Desarrollo y la Agenda 2030, asumiendo que los indicadores y valores serán redefinidos una vez que sea publicado el Plan Nacional de Desarrollo 2018- 2024.

- Reducir los índices de violencia ligado al narcotráfico.
 - Reducir los índices de delitos del fuero común.
 - Reducir los índices de adicción en grupos de personas menores de 25 años.
 - Eliminar todas las formas de violencia contra todas las mujeres y las niñas en los ámbitos público y privado, incluidas la trata y la explotación sexual y otros tipos de explotación

EJE 2. COMPETITIVIDAD ECONÓMICA Y EMPLEO PARA TODOS

Política Estratégica 5. Fortalecer la estructura orgánica y reglamento interno de la administración municipal con direcciones generales y direcciones de área con mayor autonomía y atribuciones. Específicamente fortalecer la visión y misión de la Dirección de desarrollo económico, y el centro municipal de negocios, integrar la Dirección de mejora regulatoria y separar y dar autonomía a la Dirección de turismo, que sin embargo trabajarán estrechamente para vincularse con los sectores productivos más fuertes en el Municipio, promover el desarrollo de economías locales, gestionar y dirigir fondos federales, estatales y fondos de ONG´s disponibles para el desarrollo económico de MiPyMES.

Programa 5.1 Mejora regulatoria y unidades para el fomento económico

Objetivo: Mejorar la eficiencia dela regulación municipal mediante la reingeniería de procesos, actualización de normativa, agilización de trámites, disminución de tiempos y la reactivación de unidades de servicio municipal que permitan al sector empresarial y a las MIPYMES cumplir con la normatividad aplicable, incrementar el grado de confianza para el desarrollo económico y promover acciones coordinadas para fomentar el emprendedurismo y la competitividad laboral.

Subprogramas

- 5.1.1 Mejora regulatoria para el fomento económico
- 5.1.2 Reactivación del programa SARE
- 5.1.3 Creación del Consejo Municipal de Mejora Regulatoria
- 5.1.4 Creación del Consejo Municipal de Fomento Económico
- 5.1.5 Reactivación del centro Municipal de Negocios para impulsar el desarrollo económico

Programa 5. 2 Desarrollo y reactivación de las economías locales

Objetivo: Desarrollar la competitividad productiva de artesanos locales, actividades agropecuarias, actividades tradicionales, productos de origen y recursos disponibles para diseñar y promover productos que permitan mejorar las condiciones económicas y de progreso de sectores específicos de la sociedad y a su vez promover productos con identidad Manzanillo.

Subprogramas

5.2.1 Promoción y comercialización de productos locales.

5.2.2 Desarrollo de proyectos productivos artesanales, medioambientales, del sector agrícola y pesquero para comunidades rurales.

5.2.3 Apoyo a micronegocios en la zona rural y urbana (capacitación, consultoría, comercialización, tecnología y equipamiento)

Programa 5.3 Emprendedurismo y fomento a las MIPyMES

Objetivo: Contribuir al desarrollo y fomento a la creación y consolidación de micro, pequeñas y medianas empresas a través de la implementación de programas dirigidos a la capacitación, asesoría, tecnología y equipo y programas de vinculación con el sector empresarial para impulsar iniciativas de apoyo y competitividad de emprendedores.

Subprogramas

5.3.1 Asesorías y vinculación de emprendedores y MIPYMES con instituciones educativas, sector empresarial, programas de apoyo municipal y financiamiento estatal y federal.

5.3.2 Talleres de capacitación laboral para jóvenes emprendedores, amas de casa, adultos mayores y personas con discapacidad.

5.3.3 Fomento a convenios de vinculación entre el sector empresarial y el sector educativo respecto a servicio social, prácticas profesionales y estancias técnicas.

EL Plan Municipal de Desarrollo para este eje, adopta y ajusta las siguientes metas generales de acuerdo a las metas establecidas en el Plan Estatal de Desarrollo y la Agenda 2030, asumiendo que los indicadores y valores serán redefinidos una vez que sea publicado el Plan Nacional de Desarrollo 2018- 2024.

- Elaborar y poner en práctica políticas encaminadas a promover la generación de los productos locales elaborados en zonas rurales y que promuevan el turismo sostenible y la creación de puestos de trabajo.
 - Reducir sustancialmente, en coordinación con los gobiernos federal y estatal, la proporción de jóvenes que no están empleados y no cursan estudios ni reciben capacitación.
 - Elevar, en coordinación con los gobiernos federal y estatal, el número de empleos para los jóvenes del Municipio.
 - Incrementar el número de apoyos a micro negocios en la zona rural (capacitación, consultoría, comercialización, tecnología y equipamiento)

Política Estratégica 6. Promover el desarrollo turístico del Municipio como vocación prioritaria de desarrollo. El desarrollo Turístico es una de las alternativas con mayor potencial para generar empleos, servicios, así como nuevas unidades productivas basadas en productos de origen, actividades tradicionales, oficios y el aprovechamiento de espacios y paisajes para aumentar la oferta de productos turísticos del destino.

Programa 6.1 Identidad y desarrollo de la vocación turística sostenible y sustentable de Manzanillo.

Objetivo: Incrementar la competitividad turística de Manzanillo mediante una estrategia de aprovechamiento sostenible y sustentable de los recursos mar y playa, el mejoramiento de los servicios turísticos, así como la revaloración y rescate de la riqueza que bridan la gastronomía, las tradiciones, la infraestructura turística, los espacios turísticos de tradición y la riqueza del paisajes, a fin de disminuir la brecha de desarrollo que existe entre la vocación portuaria y la vocación turística como fuentes principales para la economía del Municipio.

Subprogramas

- 6.1.1. Mejoramiento de servicios turísticos e infraestructura municipal dirigida al turismo.
- 6.1.2 Fondo de zonas federales para el rescate y rehabilitación de espacios turísticos: mirador de ventanas, Playa azul, la audiencia, playa San Pedrito, el viejo, mirador solidaridad.
- 6.1.3 Consolidación de las Brisas como un barrio con encanto.
- 6.1.4 Desarrollo y fomento de productos turísticos incluyendo la Ruta del Café y ruta de identidad gastronómica.
- 6.1.5 Acciones para el cuidado y protección de recursos naturales de vocación turística-ecológica.
- 6.1.6 Reactivación y difusión turística de la zona centro de Manzanillo.
- 6.1.7 Promoción de proyectos estratégicos para el fomento al turismo.
- 6.1.8 Coadyuvar a la atracción y realización de eventos de proyección internacional de Manzanillo como destino turístico.
- 6.1.9 Vinculación con el sector hotelero y restaurantero para el fomento al turismo.

El Plan Municipal de Desarrollo para este eje, adopta y ajusta las siguientes metas generales de acuerdo a las metas establecidas en el Plan Estatal de Desarrollo y la Agenda 2030, asumiendo que los indicadores y valores serán redefinidos una vez que sea publicado el Plan Nacional de Desarrollo 2018- 2024.

- Incrementar el número de políticas orientadas al desarrollo que apoyen las actividades productivas, la creación de empleo decente, el emprendimiento, la creatividad y la innovación, la oficialización y el crecimiento de las microempresas y las pequeñas y medianas empresas, entre otras cosas mediante el acceso a servicios financieros.
- Incrementar el número de servicios al turismo en la zona centro de Manzanillo.

Política Estratégica 7. Fortalecer la política de gobierno mediante la estrecha vinculación con la comunidad portuaria. Con una visión común se coordinarán acciones, se promoverán recursos y se aplicarán normativas que permitan sostener y controlar el crecimiento portuario de manera sustentable y en

equilibrio con el medio ambiente y articular de manera armónica la interacción entre el Puerto más importante del pacífico mexicano y la Ciudad que lo contiene.

Programa 7.1 Vinculación logística-económica del Puerto y la Ciudad

Objetivo: Vincular el gobierno municipal y la comunidad portuaria a través de acciones de colaboración y coordinación que permitan anticipar y responder al impacto generado por la operación portuaria, entender las implicaciones del crecimiento económico, gestionar mayores beneficios a la ciudad considerando el alto índice de crecimiento del puerto y el equilibrio con el desarrollo general del Municipio.

Subprogramas

7.1.1 Gestión para la modificación del marco legal para incrementar la asignación de recursos generados del Puerto hacia el Municipio.

7.1.2 Análisis de movilidad e implementación de la normatividad de tránsito y vialidad para la articulación eficiente de la Ciudad y el Puerto.

7.1.3 Regularización y aprovechamiento eficiente de las zonas industriales, mejoramiento de la infraestructura vial, pluvial y alumbrado público.

7.1.4 Agendas de trabajo con el sector logístico-portuario, comercial y de servicios, agroindustrial, industrial y minero.

EL Plan Municipal de Desarrollo para este eje, adopta y ajusta las siguientes metas generales de acuerdo a las metas establecidas en el Plan Estatal de Desarrollo y la Agenda 2030, asumiendo que los indicadores y valores serán redefinidos una vez que sea publicado el Plan Nacional de Desarrollo 2018- 2024.

- Incrementar el porcentaje de empresas social y ambientalmente responsables que adopten prácticas sostenibles.
- Regularización del 60% de las zonas industriales y mejorar la infraestructura urbana.

EJE 3. CIUDAD PRÓSPERA, INFRAESTRUCTURA Y COMUNIDADES CONECTADAS

Política Estratégica 8. Ordenar y controlar el crecimiento y del desarrollo de la Ciudad. Mediante la actualización e implementación de instrumentos de planeación en el marco de la nueva Ley de Asentamientos Humanos, Ordenamiento Territorial y Desarrollo Urbano, así como a la estrategia urbana nacional y los principios apegadas a la Nueva agenda urbana de la ONU, así como implementando procesos de licencias, operación y trámites municipales más ágiles para incentivar la inversión, a fin de lograr que en 6 años Manzanillo sea una de las 5 ciudades del país con mejor calidad de vida.

Programa 8.1 Planeación, gestión y control eficiente del desarrollo urbano hacia una mejor calidad de vida.

Objetivo: Actualizar los instrumentos rectores del desarrollo Urbano y el ordenamiento territorial en base a la integración de los principios que establece la nueva Ley general de asentamientos humanos, la implementación correcta y estricta de los reglamentos de construcción y zonificación y el monitoreo, inspección y vigilancia del proceso urbano.

Subprogramas

8.1.1 Desarrollo urbano y ordenamiento territorial de Manzanillo de acuerdo a la LAHyOT.

8.1.2 Actualización del Reglamento de Construcciones del Municipio de Manzanillo y creación del Reglamento de Zonificación Municipal.

8.1.3 Actualización cartográfica de zonas de riesgo, asentamientos irregulares, polígonos prioritarios de desarrollo, infraestructura y equipamiento.

8.1.4 Monitoreo, regulación, inspección y vigilancia del desarrollo Urbano, lo que incluye zonas de riesgo, asentamientos irregulares, polígonos prioritarios de desarrollo, infraestructura y equipamiento.

8.1.5 Agenda de coordinación con las autoridades estatales y federales, para el trámite, construcción y seguimiento de obras en el Municipio.

EL Plan Municipal de Desarrollo para este eje, adopta y ajusta las siguientes metas generales de acuerdo a las metas establecidas en el Plan Estatal de Desarrollo y la Agenda 2030, asumiendo que los indicadores y valores serán redefinidos una vez que sea publicado el Plan Nacional de Desarrollo 2018- 2024.

- Aumentar la urbanización inclusiva y sostenible y la capacidad para una planificación y gestión participativas, integradas y sostenibles de los asentamientos humanos en el Municipio.
- Aumentar el número de políticas, planes y programas integrados para promover la inclusión, el uso eficiente de los recursos, la mitigación del cambio climático y la resiliencia ante los desastres, de acuerdo con el Marco de Sendai.
- Regularización del 100% de los asentamientos irregulares en el Municipio a fin de disminuir el índice vulnerabilidad municipal.

Política Estratégica 9. Consolidar el desarrollo urbano integral y la conectividad con las comunidades rurales. Mediante nuevos esquemas de movilidad (transporte colectivo, ciclo vías) e infraestructura que promuevan el acceso a los servicios básicos y especiales de salud, educación y empleo, dentro de la mancha urbana y para con las comunidades rurales, coordinando acciones y recursos entre los tres niveles de gobierno y la iniciativa privada, anteponiendo el interés público sobre el privado, privilegiando al peatón, la ciudad sobre el puerto considerando el desarrollo de un modelo integral y ordenado en la regularización de zonas industriales.

Programa 9.1 Mejoramiento de sistemas y redes de Infraestructura y equipamiento urbano.

Objetivo: Robustecer los sistemas y redes de infraestructura y equipamiento urbano mediante programas de mantenimiento, rehabilitación y construcción de infraestructura mediante la gestión de recursos y asignación eficiente y responsable para sostener el desarrollo integral de la ciudad, mejorar la accesibilidad de los ciudadanos a los servicios básicos, mejorar la movilidad y gozar de los beneficios de una ciudad, segura y próspera.

Subprogramas

9.1.1 Mantenimiento permanente de vialidades y banquetas urbanas.

9.1.2 Desarrollo de infraestructura para integrar a la ciudad nuevos esquemas de movilidad y accesibilidad siguiendo el modelo de calles completas (transporte colectivo, ciclo vías, calles completas)

9.1.3 Elaboración de proyectos ejecutivos y gestión de recursos para la construcción de vialidades principales en zonas industriales, vialidades de acceso controlado (VAC), vialidades principales de conexión a zonas rurales, y vialidades en las colonias.

9.1.4 Mejoramiento de imagen urbana y movilidad de vialidades estratégicas, parques lineales y malecones para promover la densificación de la Ciudad y el desarrollo turístico.

9.1.5 Rehabilitación y mejoramiento de la infraestructura de agua potable, drenaje, alcantarillado y equipamiento para el saneamiento de las aguas residuales e infraestructura.

9.1.6 Rehabilitación y mantenimiento de inmuebles del H. ayuntamiento de Manzanillo

9.1.7 Rehabilitación y mantenimiento de espacios públicos, infraestructura deportiva y de soporte al turismo.



Imagen 8. Fotografía aérea de Manzanillo. Fuente: API Manzanillo, 2018.

Programa 9.2 Integración urbana Ciudad-Puerto

Objetivo: Elaborar un plan de visión a mediano plazo para la convivencia, articulación y control del crecimiento eficiente y sustentable del puerto inmerso en el centro de la ciudad, promover la ocupación ordenada y compacta del territorio designado para crecimiento habitacional y de servicios a la industria.

Subprogramas

9.2.1 Impulso a la elaboración del Plan de visión del desarrollo, articulación y convivencia Ciudad y Puerto de Manzanillo 2030.

9.2.2 Diseñar e implementar políticas públicas para el control del crecimiento del Puerto y fortalecimiento de los componentes de vinculación con la ciudad.

9.2.3 Dotar de equipamiento urbano -paradas de autobús, botes de basura, juegos infantiles, equipo de gimnasio al aire libre, entre otros, mediante programas de aportación por parte de la iniciativa privada.

9.2.4 Señalética y nomenclatura en puntos estratégicos para guiar zonas turísticas y zonas de servicio al Puerto.

9.2.5 Gestión e implementación de estrategia de movilidad eficiente del flujo vial de las principales arterias de la Ciudad.

Programa 9.3 Competitividad regional y comunidades conectadas.

Objetivo: Mejorar la infraestructura básica de las comunidades en rezago social de acuerdo a lo previsto en la Ley General de desarrollo social a fin de mejorar la calidad de vida, elevar la competitividad de las comunidades rurales y fortalecer la vinculación institucional y de servicios con el centro urbano.



Imagen 9. Visita a la Comunidad de Canoas.

Subprogramas

9.3.1 Fortalecimiento institucional y de servicios para la atención de comunidades rurales.

9.3.2 Articulación y mejoramiento de redes de comunicación regional entre las comisarías y juntas vecinales.

9.3.3 Análisis de competitividad de las comunidades rurales para desarrollo de proyectos de infraestructura, sociales y económicos.

9.3.4 Actualización cartográfica y mejoramiento de caminos saca cosechas y equipamiento rural.

9.3.5 Mantenimiento de vialidades que mejoren la movilidad, accesibilidad de la población y conectividad con los centros urbanos de manera segura.

EL Plan Municipal de Desarrollo para este eje, adopta y ajusta las siguientes metas generales de acuerdo a las metas establecidas en el Plan Estatal de Desarrollo y la Agenda 2030, asumiendo que los indicadores y valores serán redefinidos una vez que sea publicado el Plan Nacional de Desarrollo 2018- 2024.

- Mejorar la imagen urbana el 100% de los puntos estratégicos con valor histórico, turístico y de convivencia en la Ciudad.
- Aumentar el número de espacios públicos en adopción por parte de la iniciativa privada.
- Mejorar los indicadores de vinculación integral entre las zonas urbanas, periurbanas y rurales.
- Incrementar la densidad de ocupación en zonas industriales para el control de crecimiento y dotación de infraestructura adecuada.

Política Estratégica 10. Recuperar la vida urbana, social y turística de la zona centro de Manzanillo.

Rescatar espacios públicos, implementar estrategias de accesibilidad, actividades turísticas y culturales, el desarrollo y rehabilitación de infraestructura para mejorar las características físicas y de servicios para la ciudadanía, priorizando el trabajo que debe hacerse con los ciudadanos en los barrios, sectores y colonias en situación de riesgo, carencia y marginación.

Programa 10.1 Rehabilitación de la Zona Centro de Manzanillo.

Objetivo: Impulsar un proceso de fondo de renovación urbanística, social y activación económica de la zona centro de la ciudad, mediante el desarrollo de infraestructura correcta, la reubicación de instalaciones y la aplicación de planes y programas elaborados para lograr tal fin.



Imagen 10. Rincones del Centro Histórico. Fotografía: Martha Ruan y Jorge Jiménez Aguilar.

Subprogramas

10.1.1 Elaboración del Plan de manejo de la zona centro de Manzanillo.

10.1.2 Análisis territorial y urbano del polígono zona centro para la modificación del PDU a fin de adecuar usos de suelo para el desarrollo y aprovechamiento de espacios vacantes.

10.1.3 Proyecto maestro de recuperación de instalaciones y derechos de vía del FFCC para el desarrollo del corredor gastronómico, cultural, deportivo y ecológico San Pedrito- Ventanas.

10.1.4 Impulso al Comité de gestión de la zona centro para incorporar, diseñar, gestionar y validar la política pública entre el gobierno y la sociedad para dar seguimiento al programa de rehabilitación de la zona centro de Manzanillo.

10.1.5 Impulso a elaboración del Plan de Rehabilitación y recuperación de edificios en deterioro y la implementación de instrumentos fiscales para detonar inversión en la zona centro.

10.1.6 Impulso a la elaboración del Plan de ordenamiento y reubicación del comercio ambulante en la zona centro de Manzanillo.

10.1.7 Mejoramiento de servicios públicos, señalética y servicios al turismo en el polígono zona centro.

10.1.8 Operativos de atención social: personas en situación de calle, drogadicción y violencia, pobreza.

10.1.9 Generación de productos turísticos programa de eventos culturales e intervenciones urbanas culturales que den identidad a la zona centro de Manzanillo.

10.1.10 Control de población de gatos y perros callejeros.

10.1.11 Dar factibilidad técnica y normativa para la construcción del teleférico.

10.1.12 Mejoramiento de la imagen urbana de vialidades principales tales como Av. México y niños héroes, calle Jesús Alcaraz, Porfirio Díaz, Belisario Domínguez entre otras.

10.1.13 Renovación de accesos a los sectores y sistema de movilidad vertical mecánico.

10.1. 14 Conclusión de obra de imagen urbana y espacio público y movilidad del portal API y portal Laguna.

10.1.15 Rehabilitación y construcción de espacios públicos como la playa deportiva e incluyente San Pedrito, iguanario, fachada de la presidencia municipal, recuperación y adecuación del hotel Manzanillo.

10.1.16 Gestión pública con dependencias estatales y federales para la rehabilitación del rompeolas de ventanas, concha acústica del IMSS, casa del agua y otros espacios propiedad del estado o la federación.

EL Plan Municipal de Desarrollo para este eje, adopta y ajusta las siguientes metas generales de acuerdo a las metas establecidas en el Plan Estatal de Desarrollo y la Agenda 2030, asumiendo que los indicadores y valores serán redefinidos una vez que sea publicado el Plan Nacional de Desarrollo 2018- 2024.

- Mejorar la calidad de vida, la inclusión, la planificación y gestión participativas para el desarrollo sostenible de la zona centro de Manzanillo.
- Rehabilitación del 80% de los espacios icónicos municipales en el centro histórico de la ciudad mediante estrategias de participación con el sector privado.
- Incrementar la densidad de población en la zona centro de Manzanillo.

EJE 4. SUSTENTABILIDAD Y MEDIO AMBIENTE

Política Estratégica 11. Promover acciones de cuidado al medio ambiente en vinculación con diferentes grupos de la sociedad. Promover una cultura ecológica de la mano con diferentes grupos de la sociedad. grupos de la sociedad civil organizada, instituciones académicas y sector privado como parte de los valores de la sociedad y la formación de las nuevas generaciones y el cuidado de cuidado de las playas, lagunas, reservas forestales y especies endémicas y/o en peligro de extinción.

Programa 11.1 Programa integral de participación social para el reciclaje y cuidado del medio ambiente

OBJETIVO: Diseñar y llevar a cabo campañas de concientización que fomenten la participación efectiva de los ciudadanos en actividades de reciclaje, separación de residuos sólidos, liberación de tortugas, etc. y poner en marcha el Consejo Municipal de Ecología para coadyuvar con el gobierno municipal al cuidado del medio ambiente.

Subprogramas

- 11.1.1 Activación social y colectivos para el cuidado del medio ambiente
- 11.1.2 Convenios con instituciones educativas para el apoyo de alumnos en actividades de saneamiento ambiental y cultura ambiental
- 11.1.3 Observatorio destinado al monitoreo ambiental y uso adecuado de los recursos naturales en el Municipio.
- 11.1.4 Campañas de separación de residuos sólidos reciclables
- 11.1.5 Programa basura cero
- 11.1.6 Ayuntamiento ecológico: Implementación de políticas ambientalmente responsables dentro de los procesos administrativos de las dependencias municipales.
- 11.1.7 Gestión, seguimiento y control, desde el ámbito de competencia municipal, de los índices y factores de contaminación de la Termoeléctrica, la Regasificadora y la Planta de PEMEX.

Programa 11.2 Programa integral de playas limpias y accesos de playa.

OBJETIVO: Mejorar la calidad ambiental de las playas, proteger la salud de los usuarios y elevar los niveles de competitividad del destino turístico, promoviendo campañas de limpieza y de protección de la biodiversidad con participación ciudadana y del sector turismo, la coordinación de acciones entre diferentes niveles de gobierno, la certificación de las playas y el aprovechamiento de la vocación deportiva o incluyente.

Subprogramas

- 11.2.1 Certificación de playas limpias.
- 11.2.2 Campañas de limpieza de playas y cuerpos de agua y zonas federales en colaboración con la ciudadanía.
- 11.2.3 Actualización cartográfica de zonas federales y concesiones otorgadas.
- 11.2.4 Mejoramiento integral e identidad de accesos a playas.

EL Plan Municipal de Desarrollo para este eje, adopta y ajusta las siguientes metas generales de acuerdo a las metas establecidas en el Plan Estatal de Desarrollo y la Agenda 2030, asumiendo que los indicadores y valores serán redefinidos una vez que sea publicado el Plan Nacional de Desarrollo 2018- 2024.

- Incrementar al 100% el número de acciones de cuidado y protección del medio ambiente en colaboración con la ciudadanía.
- Reducir el índice de generación de residuos sólidos urbanos per cápita.
- Duplicar el número de playas certificadas como limpias.
- Duplicar el número de campañas de limpieza de playas y cuerpos de agua en colaboración con la ciudadanía.
- Duplicar el número mecanismos para aumentar la capacidad de planificación, gestión y control eficaz del medio ambiente en relación con el cambio climático.

Política Estratégica 12. Actualización, elaboración e implementación de reglamentos, programas y planes municipales para la gestión del medio ambiente y servicios eco sistémicos municipales, considerando las medidas de sanción de acuerdo a la ley a quienes incumplan y afecten gravemente el ecosistema y la biodiversidad en el Municipio.

Programa 12.1 Actualización e implementación de la normativa municipal en materia de medio ambiente.

OBJETIVO: Dotar al Municipio de instrumentos de planeación actualizados que permitan el control, sanción y seguimiento de acciones dirigidas al aprovechamiento racional de recursos naturales, el cuidado y protección del medio ambiente.

Subprogramas

12.1.1 Actualización y elaboración del normativa municipal aplicable al medio ambiente tales como reglamento municipal de ecología, Plan de Acción Climática municipal PACMUN, manual de manejo de playas.

12.1.2 Monitoreo de infraestructura, procesos y operación de servicios ecosistemicos a responsabilidad del ayuntamiento, incluyendo Planta de tratamiento, relleno sanitario, certificación de playas.

12.1.3 Aplicación adecuada de la normatividad ambiental municipal

12.1.4 Aplicación de sanciones municipales por daños causados al medio ambiente.

Programa 12.2 Plan de protección de reservas forestales y zonas de protección municipal.

Objetivo: Elaborar un plan que integre políticas públicas municipales, información cartográfica y proyectos estratégicos para la protección de áreas naturales de protección municipal.

Subprogramas

12.2.1 Campañas de protección de especies de flora y fauna representativas, protegidas y en peligro de extinción.

12.2.2 Instalación y operación del Consejo Municipal de Ecología

12.2.3 Identificar los sitios con mayor potencial para su establecimiento como zonas de protección municipal o ANP estatal.

12.2.4 Gestión, seguimiento y vigilancia a la restauración de la laguna del Valle de las Garzas y a la concreción del Parque Metropolitano del Valle de las Garzas.

12.2.5 Gestión, seguimiento e implementación de la normativa aplicable para el aprovechamiento y la protección de zonas forestales en especial atención a bancos de materiales y expansión de las zonas industriales.

EL Plan Municipal de Desarrollo para este eje, adopta y ajusta las siguientes metas generales de acuerdo a las metas establecidas en el Plan Estatal de Desarrollo y la Agenda 2030, asumiendo que los indicadores y valores serán redefinidos una vez que sea publicado el Plan Nacional de Desarrollo 2018- 2024.

- Duplicar el número de estrategias para la conservación, el restablecimiento y el uso sostenible de los ecosistemas terrestres y los ecosistemas interiores de agua dulce y los servicios que proporcionan, en particular los bosques, los humedales, las montañas y las zonas áridas, en consonancia con las obligaciones contraídas en virtud de acuerdos internacionales.

Política Estratégica 13. Considerar la reforestación como una estrategia para control de contaminación, cambio climático, recuperación del espacio público, imagen urbana de Manzanillo y componente fundamental en infraestructura urbana para el desarrollo sustentable.

Programa 13.1 Reforestación emergente de la Ciudad.

Objetivo: Convertir a Manzanillo en una Ciudad verde con espacios e imagen urbana que garantice el disfrute y la calidad de vida de los ciudadanos en ambientes saludables.

Subprogramas

13.1.1 Reforestación masiva de la Ciudad, "Manzanillo menos dos grados".

13.1.2 Monitoreo, control y vigilancia sobre la Implementación de política aplicable para la protección a zonas forestales y espacios verdes.

13.1.3 Integración de corredores verdes en como elemento fundamental en el desarrollo de zonas industriales

EL Plan Municipal de Desarrollo para este eje, adopta y ajusta las siguientes metas generales de acuerdo a las metas establecidas en el Plan Estatal de Desarrollo y la Agenda 2030, asumiendo que los indicadores y valores serán redefinidos una vez que sea publicado el Plan Nacional de Desarrollo 2018- 2024.

- Duplicar los metros cuadrados arbolados de la Ciudad como medidas de reducción de impacto al cambio climático.

EJE 5. BUEN GOBIERNO CON TRANSPARENCIA Y GOBERNANZA

Política Estratégica 14. Un gobierno eficiente, ordenado y con servidores públicos competentes.

Revisión de procesos administrativos y de operación de cada una de las dependencias municipales y paramunicipales, se hará la sistematización de procesos para para trabajar de manera ágil, eficiente y ser un gobierno que dé resultados oportunos a la ciudadanía. Se trabajará siguiendo un código de ética, atendiendo a la gente con calidad y calidez, transparentando los procesos y el uso de los recursos públicos, con cero tolerancias a cualquier acto de corrupción.

Programa 14.1 Automatización de procesos para un gobierno eficiente.

Objetivo: Mejorar y proporcionar servicios administrativos de manera eficiente a la ciudadanía mediante la actualización del marco legal, la implementación de mejora regulatoria y la automatización de procesos.

Subprogramas

- 14.1.1 Agilización de los procedimientos internos de la administración municipal.
- 14.1.2 Mejora regulatoria e implementación de e-gobierno Manzanillo.
- 14.1.3 Implementación de un sistema de indicadores para el monitoreo de desempeño de la administración respecto al servicio y atención a la ciudadanía.
- 14.1.4 Integración del sistema de información, geografía, estadística, cartográfica e inforgráfica municipal.
- 14.1.5 Implementación integral de la Agenda 2030 – ONU

Programa 14.2 Control y profesionalización de la Gestión Pública.

Objetivo: Capacitar y facilitar al funcionario público las herramientas necesarias para otorgar de manera eficiente la atención y servicios que requiere la ciudadanía.

Subprogramas

- 14.2.1 Capacitación continua del servidor público.
- 14.2.2 Dignificación de los edificios públicos, ambientes laborales sanos para ofrecer mejor atención al ciudadano.
- 14.2.3 Sistema de coordinación eficiente entre dependencias municipales, estatales y federales.
- 14.2.4 Seguimiento de agendas de trabajo con dependencias estatales y federales para la coordinación de proyectos.

EL Plan Municipal de Desarrollo para este eje, adopta y ajusta las siguientes metas generales de acuerdo a las metas establecidas en el Plan Estatal de Desarrollo y la Agenda 2030, asumiendo que los indicadores y valores serán redefinidos una vez que sea publicado el Plan Nacional de Desarrollo 2018- 2024.

- Posicionar a Manzanillo como Municipio de vanguardia en el estado en materia de sistematización de procesos y trámites en línea.
- Posicionar a Manzanillo como Municipio de vanguardia en el estado en materia de mejora regulatoria.
- Elevar el nivel de capacitación y profesionalización de funcionarios públicos.
- Elevar el nivel de satisfacción de los ciudadanos en materia de atención ciudadana.
- Cumplir al 100% de los acuerdos derivados de las agendas de trabajo entre el Municipio y las dependencias de los tres niveles de gobierno.

Política Estratégica 15. Un gobierno responsable con la administración de los recursos públicos.

Aprovechar al máximo los recursos disponibles apegándose a principios de valoración de acciones y asignación de recursos con base a criterios de costo-beneficio y presupuesto basado en resultados.

Programa 15.1. Gobierno transparente, confiable y cercano a la gente.

Objetivo: Ser un gobierno que cumpla con la Ley de transparencia, mediante la habilitación de plataformas de comunicación abiertas, para informar sobre el uso eficiente y racional de los recursos humanos, hacer partícipe a la ciudadanía en la toma de decisiones y brindar acceso a la información.

Subprogramas

15.1.1 Implementación de Mecanismos y plataformas de comunicación abierta a la ciudadanía sobre las acciones y ejercicio de la administración pública municipal.

15.1.2 Crear un código de ética para servidores públicos de la administración municipal.

15.1.3 Cumplimiento de la administración municipal con la Ley de Transparencia y Acceso a la Información Pública del Estado de Colima.

15.1.4 Cabildo abierto a la ciudadanía.

15.1.5 Sensibilización para la atención humana a los ciudadanos en las dependencias.

Programa 15.2. Gobierno responsable y eficiente de las finanzas municipales.

Objetivo: Ser un gobierno responsable del uso eficiente, destino y administración de los recursos públicos que garantice la operación de la administración municipal, siguiendo el principio de austeridad y eliminando actos de corrupción.

Subprogramas

15.2.1 Revisión e implementación de estrategias de recaudación y de servicios municipales.

15.2.2 Distribución eficiente y transparente de los recursos públicos.

15.2.3 Impulso a la elaboración del Plan de estímulos fiscales para pago de impuesto predial o de servicios municipales en base a medidas de cuidado al medio ambiente.

15.2.4 Implementación de políticas de austeridad.

15.2.5 Modernización del sistema catastral y actualización de tablas de valores unitarias para el cobro justo y equitativo del predial.

EL Plan Municipal de Desarrollo para este eje, adopta y ajusta las siguientes metas generales de acuerdo a las metas establecidas en el Plan Estatal de Desarrollo y la Agenda 2030, asumiendo que los indicadores y valores serán redefinidos una vez que sea publicado el Plan Nacional de Desarrollo 2018- 2024.

- Cumplir con el 100% de los programas operativos anuales de las dependencias y organismos públicos descentralizados de manera responsable y transparente en todos los niveles.
- Ser el Municipio más transparente del Estado de Colima.
- Transmitir en línea el 100% de las sesiones de cabildo municipal.
- Aumentar el 10% la recaudación municipal vía impuestos y derechos.
- Disminuir el 10% del gasto corriente.

Política Estratégica 16. Gobernar y dirigir el desarrollo del Municipio fomentando la democracia, el equilibrio y la colaboración de los diferentes sectores de la población. Incrementar los niveles de confianza de la ciudadanía hacia su gobierno para lograr mejores resultados de bien común, generar identidad, arraigo y correspondencia basada en y la inclusión de la gente en los procesos de consulta y la solución de problemas. Se requiere del trabajo de todos, de la construcción de una consciencia colectiva de responsabilidad social hacia el cambio, la prosperidad y el desarrollo integral del Municipio.

Programa 16.1 Institucionalización y Legalidad de la Participación Ciudadana y del Sector Privado en la Toma de Decisiones y Realización de Acciones en Colaboración con el Gobierno Municipal

Objetivo: Aumentar la efectividad y arraigo de las acciones mediante la interacción, participación y acuerdos generados entre el gobierno, la ciudadanía y la iniciativa privada para construir políticas y realizar acciones de mayor impacto y beneficio a la ciudadanía.

Subprogramas

- 16.1.1 Diseñar y operar mecanismos accesibles y eficaces que faciliten la consulta, denuncia, comunicación y atención ciudadana.
- 16.1.2 Monitorear el ejercicio y eficiencia de los organismos auxiliares, consejos y comités ciudadanos integrados en las diferentes áreas y dependencias del gobierno municipal.
- 16.1.3 Promover una cultura de participación ciudadana y del sector privado con ética y un alto sentido de responsabilidad social.
- 16.1.4 Registro, monitoreo y difusión de las acciones, programas y proyectos realizados en vinculación con la ciudadanía y el sector privado.
- 16.1.5 Implementación de diseño participativo de políticas públicas y proyectos estratégicos para el desarrollo de Manzanillo
- 16.1.6 Atención, apoyo y fomento de la participación de grupos de personas con discapacidad, inclusión y equidad de género y grupos vulnerables.

EL Plan Municipal de Desarrollo para este eje, adopta y ajusta las siguientes metas generales de acuerdo a las metas establecidas en el Plan Estatal de Desarrollo y la Agenda 2030, asumiendo que los indicadores y valores serán redefinidos una vez que sea publicado el Plan Nacional de Desarrollo 2018- 2024.

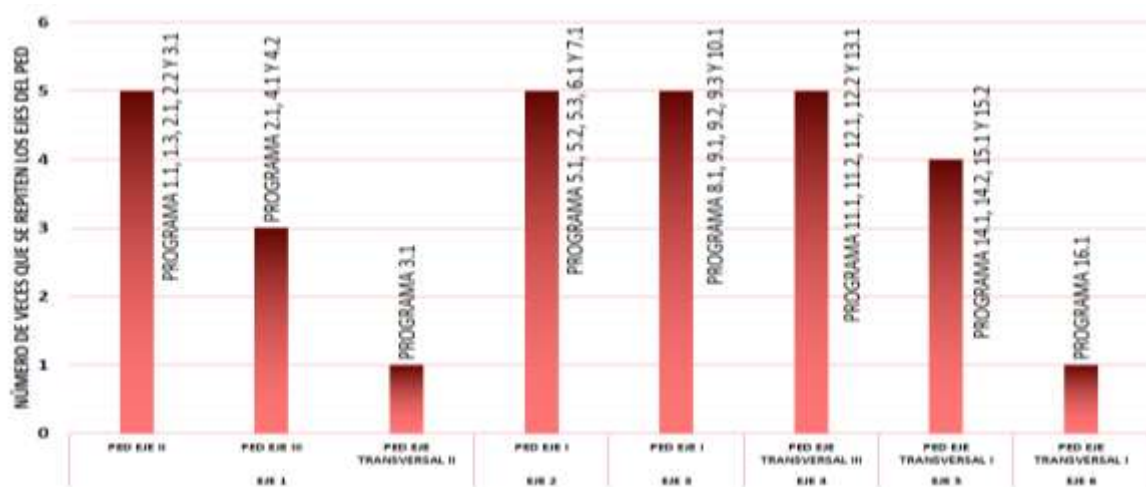
- Presentar el 100% de los informes de operación y acciones realizadas por las autoridades auxiliares.
- Difusión del 100 % de las acciones, programas y proyectos realizados en vinculación con la ciudadanía y el sector privado.
- Realizar el 100% de los procesos de participación ciudadana programados en las dependencias municipales y organismos paramunicipales.
- Implementación de diseño participativo en el 100% de los proyectos estratégicos definidos en el Plan Municipal de Desarrollo.
- Registro del 100% de las acciones de fomento de participación de grupos de personas con discapacidad, inclusión y equidad de género y grupos vulnerables.



Imagen 11. Evento limpieza subacuática en colaboración con dependencias, CET del Mar 12 y ciudadanos.

V. ALINEACIÓN ESTRATÉGICA DE LOS EJES DE DESARROLLO AL PED, PND Y LA AGENDA 2030

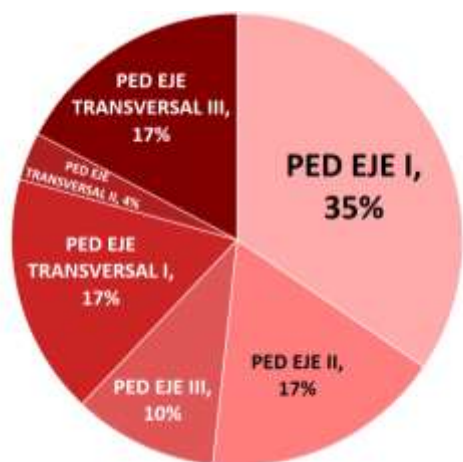
La estructura del Plan Municipal de Desarrollo garantiza la congruencia y alineación con el Plan Estatal de Desarrollo (PED), con el proyecto de nación 2018-2024 que sentará las bases para el Plan Nacional de Desarrollo 2018 -2024 y con los objetivos de la Agenda global 2030 para el desarrollo sustentable adoptados por 193 Estados Miembros de las Naciones Unidas incluyendo México.



Grafica 12. Alineación de los programas del Plan Municipal de Desarrollo (PMD) al Plan Estatal de Desarrollo (PED).
Fuente: INPLAN, 2018.

Los 27 programas integrados en cada uno de los ejes del Plan Municipal de Desarrollo PMD, se alinean a 29 programas integrados en el Plan Estatal de Desarrollo dando factibilidad a la gestión de recursos, la promoción ante dependencias del gobierno federal y estatal para la elaboración de estudios, trámites y la colaboración para la realización de dichos programas. La compatibilidad de la visión municipal con la visión del Plan estatal se comparte en un 69% con el eje I: Colima competitivo; eje II: Colima con mayor calidad de vida y el eje transversal III: Colima sustentable.

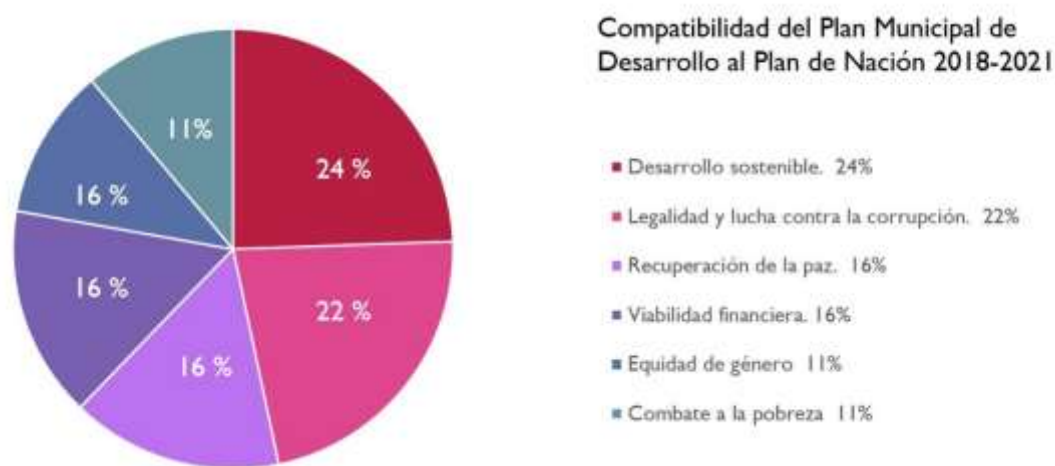
Para el Estado de Colima, Manzanillo es la capital económica, por lo que elevar la competitividad del Municipio seguirá siendo prioritario sin perder de vista que, la competitividad deberá manifestarse en una mejor calidad de vida en un entorno equilibrado con el medio ambiente. Las metas de competitividad que se plantean entonces, deberán impulsar y promover ocupación, poder adquisitivo, infraestructura y equipamiento para dar soporte al desarrollo económico y desarrollo urbano, sin que la calidad ambiental y los recursos naturales sean afectados.



Gráfica 13. Compatibilidad del Plan Municipal de desarrollo al Plan Estatal de desarrollo. Fuente: INPLAN, 2018.

La alineación del 17% de programas con El eje transversal I del PED: Colima con un gobierno moderno, efectivo y transparente conlleva una responsabilidad de gobierno que promueve la coordinación de trabajos y de colaboración interinstitucional en un marco de legalidad y de procesos operativos y de gestión que antepone la transparencia, la eficiencia y la eficacia del Gobierno. Siendo la seguridad uno de los aspectos más sentidos por la población el 10% de los programas están alineados de manera puntual al eje III: Colima Seguro.

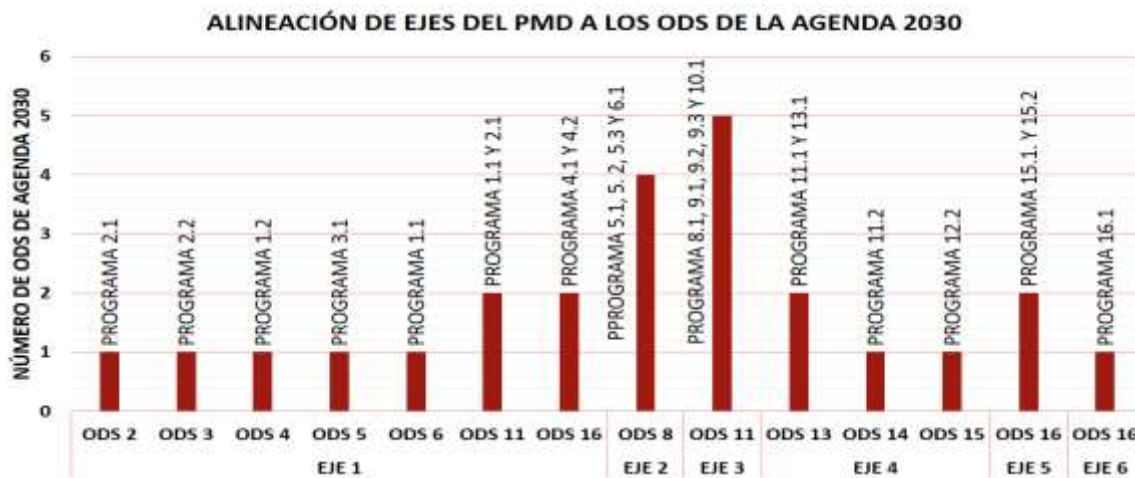
Mientras que a la fecha de publicación del presente documento **NO ha sido publicado el Plan Nacional de Desarrollo, se cuenta con el Proyecto de nación 2018-2024** del gobierno electo con el cual se marca una tendencia hacia el Eje de desarrollo sustentable, que aborda el desarrollo de manera integral y nuevamente enfatiza el equilibrio y respeto con el medio ambiente. Particularmente, se encuentra mayor compatibilidad de programas direccionados al Eje de la Legalidad y lucha contra la corrupción debido a que el proyecto de nación tiene una bandera mucho más definida en los términos del fomento al buen gobierno que se conduzcan en el marco que la ley otorga a las autoridades y termine con los actos de corrupción entrañados en la política pública.



Gráfica 14. Compatibilidad del Plan Municipal de Desarrollo al Plan de Nación 2018-2021. Fuente: INPLAN, 2018.

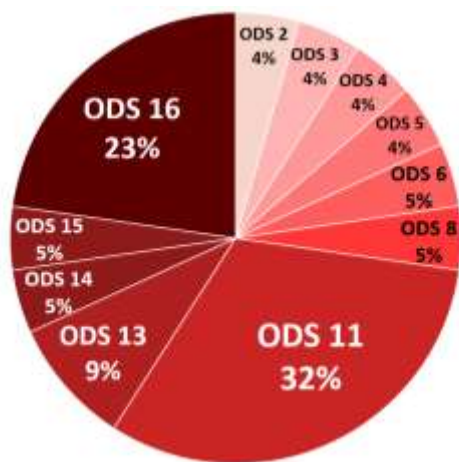
En la alineación con los **Objetivos de Desarrollo Sustentable (ODS’s) de la Agenda 2030** adoptada por más de 190 países en septiembre del 2015 para erradicar la pobreza, proteger el planeta y asegurar la prosperidad para todos como parte de una nueva agenda de desarrollo sostenible global, una tercera parte de los programas del Plan Municipal de Desarrollo están encausados al **ODS 11: Ciudades y Comunidades Sostenibles**, que tiene por objeto lograr que las ciudades y los asentamientos humanos sean inclusivos, seguros, resilientes y sostenibles.

Los programas en diferentes ejes de desarrollo del Plan Municipal de Desarrollo son afines a las metas que establece el **ODS 16: Paz justicia e instituciones sólidas**, que tiene por objetivo promover sociedades justas, pacíficas e inclusivas. Lo cual presenta una visión de atención y desarrollo y participación social para lograr sociedades seguras. **El ODS 13: Acción por el clima**, también es recurrente en varios de los programas integrados en el PMD, especialmente los referidos a la concientización y colaboración de la ciudadanía y los sectores productivos para Adoptar medidas urgentes para combatir el cambio climático y sus efectos.



Gráfica 15. Alineación de Ejes del PMD a los ODS de la Agenda 2030. Fuente: INPLAN, 2018.

ODS 1: Fin A la pobreza, ODS 7: Energía asequible y no contaminante, ODS 9: Industrial innovación e infraestructura, ODS 12: Producción y consumo responsable. ODS 17: Alianzas para lograr los objetivos.



La alineación del 32% de programas se apegan al compromiso de nación por lograr ciudades y comunidades sostenibles. El 23% con el ODS 16: paz, justicia e instituciones sólidas y el 9 % con el ODS 13: Acción por el clima. Pese a que los demás ODS de la Agenda 2030 no muestran un respaldo suficiente como Municipio, cabe mencionar que en la Agenda 2030, es precisamente el ODS 11 , el objetivo que integra más del 50% de las metas establecidas en la agenda, por lo que la alineación del PMD es congruente con el planteamiento global de desarrollo sostenible.

Gráfica 16. Compatibilidad del Plan Municipal de Desarrollo al Plan Estatal de Desarrollo. Fuente: INPLAN, 2018.

VI. PROYECTOS ESTRATÉGICOS DE LA ADMINISTRACIÓN 2018-2021

PROYECTOS ESTRATÉGICOS DE LA ADMINISTRACIÓN 2018 - 2021	
PE01	Terminación de la unidad deportiva infantil sobre la carretera a Chandiablo
PE02	Museo y Ruta del Café en la localidad de Canoas
PE03	Acondicionamiento turístico de Escollera de Las Brisas
PE04	Ordenamiento y equipamiento urbano de Paseo Las Brisas
PE05	Renovación turística Playa La Boquita

PE06	Rehabilitación Turística de Playa de Santiago
PE07	Gestión para construcción de tortugario en instalaciones militares frente al mar en el cruce Las Brisas
PE08	Ruta gastronómica identidad Manzanillo
PE09	Programa de mejoramiento urbano y reactivación turística - residencial en Península de Santiago y playa La Audiencia
PE10	Mejoramiento de accesos a Playas
PE11	Señalética Urbana, Turística y Vial en toda la Ciudad
PE12	Modernización de carretera Manzanillo - El Colomo
PE13	Modernización de malecón y vialidad en el tramo Grand Festival - Miramar y Gestión de Construcción de Boulevard y Malecón en Tramo Playa de Oro-Grand Festival
PE14	Ordenamiento vial de cruce Elías Zamora Verduzco y avenida Gaviotas
PE15	Gestión para realizar complejo cultural en auditorio Manuel Bonilla Valle y antiguas instalaciones de asilo de ancianos
PE16	Mercado Municipal Marimar
PE17	Urbanización y modernización de la zona industrial Tapeixtles, Jalipa y El Colomo
PE18	Gestión para construcción del Libramiento Jalipa y conexión con calle Primavera
PE19	Gestión para Construcción de nodo vial Carretera a Minatitlán - Libramiento El Naranjo
PE20	Gestión para construcción de Ampliación a 4 carriles en 12.7 km de libramiento El Naranjo desde terminación autopista hasta cruce de Chandiablo
PE21	Construcción de Rastro Municipal
PE22	Remodelación de jardines de Santiago y Salagua
PE23	Planta de transferencia municipal para residuos sólidos y Mejoramiento del Relleno Sanitario Municipal
PE24	Centro de control municipal de asistencia Animal y crear el Reglamento de Tenencia Responsable de Animales de Compañía
PE25	Impulso a ciclo vías Zona Centro, Boulevard, avenida Elías Zamora y avenida Gaviotas.
PE26	Gestión seguimiento y vigilancia para la restauración de la laguna del Valle de las Garzas y concreción del Parque Metropolitano de la Laguna de las Garzas
PE27	Mejoramiento vial y de banquetas de la Avenida Elías Zamora Verduzco, desde la Avenida Gaviotas a Auditorio Manuel Bonilla Valle.
PE28	Gestión de Presa en Veladero de Camotlán
PE29	Recuperación de propiedades estatales y federales en abandono para futuro aprovechamiento
PE30	Rehabilitación de Panteón Municipal Santiago Norte
PE31	Construcción de baños públicos en zona de malecones
PE32	Gestión para la instalación del Teleférico Jardín principal - Cerro de la Cruz y Cruz Monumental
PE33	Regeneración urbana del sector 4 para crear el proyecto Terrazas
PE34	Regeneración urbana del sector 1 para crear proyecto El Vigía y paseo panorámico
PE35	Rescate y rehabilitación de espacios públicos
PE36	Esculturas turísticas con enfoque marino y portuario para malecón Espíritu Santo
PE37	Rescate de Mercado de Pescadores
PE38	Rehabilitación de mirador de Ventanas
PE39	Adecuación y equipamiento de Iguanario
PE40	Terminación de malecón Espíritu Santo-Paseo San Pedrito
PE41	Centro Cultural Casa del Agua
PE42	Renovación urbana y definición geométrica y vial de la zona El Tajo
PE43	Mural urbano mediante el mantenimiento y aplicación de pinturas a fachadas de sectores 1, 2, 3, 4 y 5
PE44	Ordenamiento y renovación urbana y turística de Los Portales

PE45	Taller de Creatividad Artística TACA en instalaciones de FFCC de la Alameda
PE46	Reconstrucción de Concha Acústica del IMSS
PE47	Marina publica en Malecón San Pedrito
PE48	Programa e instrumentación técnica para la demolición de edificaciones en riesgo estructural y posterior aprovechamiento del inmueble
PE49	Recuperación y adecuación del Hotel Manzanillo para habilitar Museo Histórico de Manzanillo
PE50	Plan de Manejo, Mejoramiento y Rehabilitación de la Zona Centro de Manzanillo.
PE51	Implementación de sistema piloto de movilidad mecánico para subir a los sectores
PE52	Proyecto maestro de recuperación de instalaciones y derechos de vía del FFCC para el desarrollo del corredor gastronómico, cultural, deportivo y ecológico El tajo - Alameda - Ventanas
PE53	Plan de ordenamiento y reubicación del comercio ambulante en la zona centro de Manzanillo.
PE54	Renovación de accesos a los sectores 1, 2, 3, 4 y 5
PE55	Callejón del Arte en andador Madero y 1 de mayo
PE56	Murales urbanos y artísticos en diversos puntos de la ciudad de Manzanillo
PE57	Rehabilitación de instalaciones de Unidad Deportiva Alameda
PE58	Mejoramiento del camino peatonal al Cerro de la Cruz
PE59	Unidad deportiva en Santiago
PE60	Unidad deportiva en El Colomo
PE61	Playa Incluyente y Deportiva en San Pedrito
PE62	Plantas de Tratamiento de Aguas Residuales.
PE63	Renovación de Equipos de Bombeo de Red de Drenaje y Agua Potable.
PE64	Censo y Diagnóstico de la Red de Agua Potable y Drenaje.
PE65	Instalación de un Sistema de Alerta de Tsunamis y Ruta de Evacuación.
PE66	Programa de Separación y Reciclaje de Residuos Sólidos con el objetivo de lograr Cero Residuos.
PE67	Programa de Renovación de Espacios Públicos y Áreas Verdes.
PE68	Reactivación del Centro Municipal de Negocios integrando la Unidad SARE
PE69	Plan de Protección de Zonas Forestales y Programa de Reforestación.
PE70	Renovación del Sistema de Alumbrado a Equipos LED y Automatización del mismo.
PE71	Instalación de Cámaras de Vigilancia en Sistema de Alumbrado.
PE72	Plan Visión 2030 para el Desarrollo y Convivencia Ciudad y Puerto de Manzanillo.
PE73	Regularización de las Colonias derivadas de Asentamientos Humanos Irregulares.
PE74	Elaboración del Sistema de Información Geográfica y Catastral.
PE75	Actualización de Reglamentos Municipales.
PE76	Regulación del Uso en las Playas y Zona Federal Marítima.

VII. SEGUIMIENTO Y EVALUACIÓN DEL PLAN MUNICIPAL DE DESARROLLO 2018 - 2021

El seguimiento y la evaluación del Plan Municipal de Desarrollo Manzanillo 2018-2021 se hará con base en la MIR o Matriz de Indicadores de Resultados, que es el producto final de la implementación de la Metodología del Marco Lógico, que permite en cuatro columnas definir los objetivos, propósitos, componentes y actividades de los programas operativos y en cuatro columnas definir el resultado esperado, los indicadores y medios de verificación, y los factores externos (o supuestos) que deben considerarse para el cumplimiento de los objetivos.

Se dará seguimiento presupuestal al Plan Municipal de acuerdo a la metodología del Presupuesto basado en Resultados

(PbR) definido en base a la Metodología del marco lógico (MML) permite mejorar la calidad del gasto público y promover una adecuada rendición de cuentas, con la finalidad de fortalecer las políticas, programas públicos y desempeño institucional, cuyo aporte es decisivo para generar las condiciones sociales, económicas y ambientales para el desarrollo municipal sustentable.

Finalmente, este Plan Municipal de Desarrollo adoptó y ajustó metas generales de acuerdo a las establecidas en el Plan Estatal de Desarrollo y la Agenda 2030. Sin embargo, la medición y evaluación del cumplimiento del PMD, deberá estar sujeto a la definición de indicadores y valores, que serán ajustados una vez que el Plan Nacional de Desarrollo 2018-2024 sea publicado.

BIBLIOGRAFÍA Y MESOGRAFÍA

ACTUALIZACIÓN DEL ATLAS DE RIESGOS NATURALES DEL MUNICIPIO DE MANZANILLO. DOCUMENTO PROMOVIDO POR EL H. AYUNTAMIENTO EN COORDINACIÓN CON EL INPLAN Y LA SEDATU EN EL AÑO 2012.

LEY DE ADQUISICIONES, ARRENDAMIENTOS Y SERVICIOS DEL SECTOR PÚBLICO.

LEY ESTATAL DE OBRAS PÚBLICAS.

LEY DE PLANEACIÓN DEMOCRÁTICA PARA EL DESARROLLO DEL ESTADO DE COLIMA.

LEY FEDERAL DE DEUDA PÚBLICA.

LEY FEDERAL DE LAS ENTIDADES PARAESTATALES.

LEY FEDERAL DE PRESUPUESTO Y RESPONSABILIDAD HACENDARIA.

LEY ORGÁNICA DE LA ADMINISTRACIÓN PÚBLICA FEDERAL.

ANÁLISIS INTEGRAL SOBRE SUSTENTABILIDAD URBANA EN MÉXICO

http://centromariomolina.org/wp-content/uploads/2018/09/2.-Resumen-Ejecutivo-Manzanillo-y-Toluca_2017-12-21.pdf

CENTRO NACIONAL DE PREVENCIÓN DE DESASTRES, CENAPRED, 2006

<https://www.gob.mx/cenapred/documentos/guia-de-prevencion-de-desastres>

CENSO NACIONAL DE GOBIERNOS MUNICIPALES Y DELEGACIONES 2015

<http://www.beta.inegi.org.mx/programas/cngmd/2015/>

DIRECTORIO ESTADÍSTICO NACIONAL DE UNIDADES ECONÓMICAS (DENUE, 2018)

<https://www.inegi.org.mx/app/mapa/denue/>

ENCUESTA NACIONAL SOBRE LA DINÁMICA DE LAS RELACIONES EN LOS HOGARES 2011

<http://www.beta.inegi.org.mx/programas/endireh/2011/>

ÍNDICE DE LAS CIUDADES PRÓSPERAS, CPI, MÉXICO 2018

<https://onuhabitat.org.mx/index.php/indice-de-las-ciudades-prosperas-cpi-mexico-2018>

PROGRAMA MUNICIPAL DE DESARROLLO URBANO DEL CENTRO DE POBLACIÓN DE MANZANILLO, COLIMA 2015 (PDU)

<https://mangomap.com/inplan/maps/71901/programa-de-desarrollo-urbano-del-centro-de-poblacion-de-manzanillo-colima-actualizacion-al-s-bado-21-de-febrero-del-a-o-2015-#>

ATENTAMENTE

MTRA. MARTHA MARÍA ZEPEDA DEL TORO

SECRETARÍA DEL HONORABLE AYUNTAMIENTO CONSTITUCIONAL DE MANZANILLO

Rúbrica.



Colima

GOBIERNO DEL ESTADO
PODER EJECUTIVO

GOBERNADORA CONSTITUCIONAL
DEL ESTADO DE COLIMA
INDIRA VIZCAÍNO SILVA

SECRETARIA GENERAL DE
GOBIERNO
MA GUADALUPE SOLÍS RAMÍREZ

Las leyes, decretos y demás disposiciones obligan y surten sus efectos desde el día de su publicación en este Periódico, salvo que las mismas dispongan otra cosa.



www.periodicooficial.col.gob.mx

EL ESTADO DE COLIMA

PERIÓDICO OFICIAL DEL GOBIERNO
CONSTITUCIONAL DEL ESTADO



EDICIÓN ORDINARIA

SÁBADO, 26 DE FEBRERO DE 2022

TOMO CVII
COLIMA, COLIMA

SUPLEMENTO
NÚM. 9

NÚM
19
86 págs.



EL ESTADO DE COLIMA

www.periodicooficial.col.gob.mx

SUMARIO

**DEL GOBIERNO MUNICIPAL
H. AYUNTAMIENTO DE MANZANILLO**

PLAN MUNICIPAL DE DESARROLLO 2021-2024, RELATIVO AL MUNICIPIO DE MANZANILLO, COLIMA.

Pág. 3

**DEL GOBIERNO MUNICIPAL
H. AYUNTAMIENTO DE MANZANILLO**

PLAN

MUNICIPAL DE DESARROLLO 2021-2024, RELATIVO AL MUNICIPIO DE MANZANILLO, COLIMA.

PLAN MUNICIPAL DE DESARROLLO 2021-2024

CONTENIDO

MENSAJE DE LA PRESIDENTA

CABILDO DEL H. AYUNTAMIENTO DE MANZANILLO

INTRODUCCIÓN

MARCO JURÍDICO

Constitución Política de los Estados Unidos Mexicanos

Ley de Planeación Nacional

Constitución Política del Estado Libre y Soberano de Colima

Ley del Municipio Libre del Estado de Colima

Articulación con Coplademun

CONTEXTO DEL MUNICIPIO

Historia

El territorio

Composición geográfica

Clima

Hidrografía

Biodiversidad

Fauna

DIAGNÓSTICO SOCIAL, AMBIENTAL, ECONÓMICO Y DE GOBIERNO

El entorno

Desarrollo económico

Actividades económicas locales

Desarrollo poblacional, urbano y rural

Población y territorio

Expansión urbana

Educación

Salud

Condición de pobreza

Infraestructura y servicios

Internet y servicios de comunicación

Seguridad

Elementos de protección

Capacidades municipales

Finanzas

Deuda

Estructura de gobierno

Contexto Sars-Cov2

FILOSOFÍA Y EJES DE GOBIERNO

Un gobierno con principios

Misión

Visión

Ejes y políticas de gobierno

Políticas estratégicas de la administración 2021-2024

ALINEACIONES DEL PMD 2021-2024

Plan Estatal de Desarrollo y Plan Nacional de Desarrollo

Objetivos del Desarrollo Sostenible

Visión 2030-2050

PROGRAMAS POR EJE

Sociedad digna, segura e incluyente

Objetivo General

Programas

Competitividad económica y empleo para todos

Objetivo General

Programas

Ciudad próspera, infraestructura y comunidades conectadas

Objetivo General

Programas

Sustentabilidad y medio ambiente

Objetivo General

Programas

Buen gobierno con transparencia y gobernanza

Objetivo General

Programas

ANEXOS

Anexo 1. Programas con metas y responsables

Anexo 2. Visión 2030-2050

1 MENSAJE DE LA PRESIDENTA



Hace tres años, junto a un equipo de trabajo de personas íntegras, asumimos el reto de hacer un gobierno diferente, basado en principios de honradez, transparencia y servicio para el bien público. Hoy no solo mostramos que fue posible, sino que la población reconoció este esfuerzo y nos ha brindado un periodo más para continuar con nuestro trabajo.

En junio del 2021, por primera vez en la historia del Estado de Colima, la ciudadanía ratificó un proyecto de gobierno municipal. Mencionarlo no es presunción, sino una muestra de que la estabilidad y la gobernabilidad tienen como base el buen gobierno, la honestidad y el humanismo.

La confianza del pueblo en mi gobierno y el proyecto de transformación nacional que representamos no será defraudada. Cerramos una administración con cero deuda, invertimos recursos propios como nunca en la historia de Manzanillo y vamos

por redoblar la hazaña. Ya sentamos las bases para revertir la degradación del municipio, ahora comenzamos con las acciones necesarias para construir uno nuevo.

Quedan tres años para continuar con la meta de transformar de fondo a la sociedad. El tiempo no es suficiente para los cambios que queremos ver, pero tenemos la capacidad de aprovechar al máximo nuestros recursos; sin despilfarro, sin mentiras, sin comprar consciencias ni propagandistas.

Renovaremos y re ordenaremos las condiciones de vida en la ciudad y el campo, con nueva infraestructura, la recuperación de espacios para beneficio de toda la población y de aquellos que por razones humanitarias puedan necesitar de ellos. Vamos por la transformación urbana, especialmente en polígonos de atención prioritaria y con ello, sentar condiciones para la reconstrucción de los lazos sociales.

Continuaremos con las acciones coordinadas y las políticas integrales para reconstruir el tejido social, que es sinónimo de respeto, de libertad para vivir sin miedo, de garantía de derechos y de solidaridad. Continuaremos dignificando las condiciones de vida de la población, así como de quienes están encargados de protegerla.

Los apoyos planificados, bien direccionados y acompañados para activar la economía popular continuarán replicándose y creciendo. Seguiremos dotando de herramientas y habilidades para el autoempleo, así como integrando cadenas de producción y comercialización local con el programa Por Amor a Manzanillo.

Sabemos que la seguridad sigue siendo un reto. Quiero insistir, nuestra meta es que todas las personas puedan vivir en libertad. Para ello dirigimos todos los esfuerzos de la administración durante los próximos tres años. Todas las dependencias del gobierno trabajarán de manera articulada con un solo objetivo: la pacificación del territorio.

No más acciones aisladas; nuestra visión es de largo alcance.

Seguiremos combatiendo la corrupción en todos los frentes. El destino de nuestro municipio merece ser dirigido por personas conscientes, comprometidas y participativas.

Las y los Manzanillenses pueden estar seguros que en la administración 2021-2024 seguirán contando con un gobierno honrado, transparente y humano. El patrimonio de todas y todos está en buenas manos.

Al final de la administración queremos la transformación de la consciencia de los Manzanillenses. Con eso podemos conseguir la paz social y la felicidad de las personas. La libertad de vivir sin miedo.

2 CABILDO AYUNTAMIENTO DE MANZANILLO 2021-2024

PRESIDENTA MUNICIPAL

Griselda Martínez Martínez

SÍNDICO

Lic. Cristian Eduardo Bolaños Rodríguez

REGIDORES

Lic. Zarina Jocelyn Calleros Martínez

Mtra. Karla Nai Assaleih Preciado

Mtra. Silvia Guadalupe Ruano Valdez

LAE. Jaime Salinas Sánchez

C. Melissa de Guadalupe Hueso Barragán

Ing. Ramón Hueso Alcaraz

Lic. Sara Valdovinos Rincón

C. Daniel Mendoza Flores

Prof. Martin Sánchez Valdivia

Lic. Jorge Luis Preciado Rodríguez

Lic. Rosa Irene Herrera Sánchez

3 INTRODUCCIÓN

Este documento es resultado de la primera experiencia de planeación de un gobierno reelecto en la historia democrática de Colima. Ello conlleva oportunidades y responsabilidades; primero, porque se acumula aprendizaje, y segundo, porque requiere de una evaluación crítica de los resultados obtenidos.

En este marco, la evaluación del primer periodo de gobierno encabezado por la presidente Griselda Martínez Martínez dejó un balance positivo. Con la experiencia sobre las múltiples causas de los principales problemas del municipio, se ha cobrado consciencia de aquello que puede ser resuelto en el corto, el mediano y el largo plazo, aprovechando de mejor manera los recursos a disposición del gobierno.

Así, una de las principales consignas en la elaboración del Plan Municipal de Desarrollo (PMD) 2021-2024 es consolidar las estrategias y políticas orientadas a reconstruir el tejido social, promover cambios en la forma en que los habitantes municipio se relacionan entre sí y con el entorno, además de integrar, de manera solidaria y consciente, a los diferentes sectores que construyen el territorio.

Los 125 programas que se exponen en este plan están agrupados en 17 políticas estratégicas, las cuales, fueron resultado del mejoramiento y la ampliación de las del trienio anterior. Los ejes que orientan todos los esfuerzos de diagnóstico y desarrollo de políticas son los que han marcado el trabajo del Ayuntamiento desde el año 2018.

Todo este cúmulo de acciones están alineadas, a través de sus principios rectores, con las directrices del Plan Nacional de Desarrollo 2018-2024 y el Plan Estatal de Desarrollo 2021-2027, lo que dota a este PMD de una alta congruencia. Además, de acuerdo con los compromisos internacionales del Estado mexicano, los ejes de este plan se alinean con los Objetivos del Desarrollo Sostenible.

El PMD de Manzanillo 2021-2024 está estructurado con una visión de mediano y largo plazo, por lo que sus programas también están alineados con instrumentos de planeación municipal que tienen objetivos establecidos para los años 2030 y 2050.

Todos los diagnósticos, objetivos, estrategias y programas que aquí se exponen, fueron contruidos de acuerdo con la visión y compromisos del gobierno electo, la participación de funcionarios de todas las dependencias municipales, así como de sectores organizados y la ciudadanía que se involucró en foros, mesas de trabajo y consultas en línea desarrolladas entre los meses de diciembre y enero. En estos ejercicios se escucharon más de 800 voces.

En la primera parte de este documento se expone el diagnóstico del municipio, que fue construido mediante la consulta de fuentes oficiales, información del Ayuntamiento, así como datos obtenidos de organizaciones internacionales. Posteriormente se explicita la filosofía del gobierno, los ejes y políticas estratégicas que orientan el PMD, su alineación con otros instrumentos de planeación, así como los programas que serán desarrollados. Finalmente, en los anexos se podrá encontrar de manera detallada la agrupación de programas, para su consulta técnica.

4 MARCO JURÍDICO

Constitución Política de los Estados Unidos Mexicanos

De acuerdo con el artículo 26, apartado A de la Carta Magna, el Estado cumple la función de organizar un sistema de planeación democrática del desarrollo nacional, regido por principios de solidez, dinamismo, competitividad, permanencia y equidad al crecimiento de la economía para la independencia y la democratización política, social y cultural de la Nación.

La elaboración y presentación del PMD Manzanillo 2021-2024 se ajusta a los lineamientos del sistema de planeación estratégica nacional, contribuyendo a alinear los principios constitucionales con los objetivos de una planeación democrática y deliberativa que [...] Mediante los mecanismos de participación que establezca la ley, recogerá las aspiraciones y demandas de la sociedad para incorporarlas al Plan y los programas de desarrollo. Habrá un Plan nacional de desarrollo al que se sujetarán obligatoriamente los programas de la Administración Pública Federal. [1]

Ley de Planeación

Las bases del sistema nacional de planeación están definidas en la Ley de Planeación, donde se define dicha actividad como “un medio para el eficaz desempeño de la responsabilidad del Estado sobre el desarrollo equitativo, incluyente, integral, sustentable y sostenible del país, con perspectiva de intercultural y de género” [2].

En línea con el mandato de la norma, en el PMD Manzanillo 2021-2024 se asume al municipio como un componente de la planeación nacional, adoptando como objetivos: el fortalecimiento de la soberanía, la independencia y la autodeterminación nacionales; la preservación y el perfeccionamiento del régimen representativo, así como la consolidación de la democracia; la igualdad de derechos entre las personas; entre otros que se establecen en el artículo segundo.

Constitución Política del Estado Libre y Soberano de Colima

La Constitución Política del Estado reconoce el estatus del municipio como unidad autónoma de gobierno, además de establecer las responsabilidades y obligaciones de dicho ámbito con la población, formando parte del entramado nacional de planeación.

El municipio también se articula con el sistema estatal de planeación.

Ley de Planeación Democrática para el Desarrollo del Estado de Colima

Establece la responsabilidad de los municipios para elaborar sus planes de desarrollo de manera congruente con los objetivos del desarrollo nacional y estatal. De acuerdo con el artículo 3:

La planeación democrática para el desarrollo es el proceso de ordenación sistemática, racional y coherente de acciones y proyectos del Poder Ejecutivo del Estado y los municipios, con carácter democrático, deliberativo y participativo, dirigido a promover, coordinar y orientar la actividad política, económica, social y cultural del Estado para garantizar en el mediano y largo plazo un desarrollo integral y sustentable basado en la consecución de resultados, que genere progreso social, aumente la calidad de vida y contribuya a garantizar el ejercicio de la libertad y la dignidad de las personas [...] Mediante la planeación se fijarán objetivos, estrategias, metas y prioridades a corto, mediano y largo plazo; se asignarán recursos, responsabilidades y horizontes de tiempos de ejecución; se coordinarán acciones y se evaluarán resultados de las acciones y el ejercicio de los recursos públicos.

Para dar efecto a lo anterior, el Artículo 41 señala que “el proceso de planeación lo constituyen las etapas fundamentales que a continuación se enumeran:

- I. Formulación;
- II. Instrumentación;
- III. Ejecución;
- IV. Control;
- V. Evaluación; y
- VI. Actualización.”

Además, el artículo 21, numeral 2 señala que el plan municipal deberá contener como mínimo:

- I. [...] el diagnostico sociopolítico, económico y ambiental del Municipio, fijará los objetivos, estrategias y prioridades del desarrollo municipal, establecerá los lineamientos de política pública, indicará los programas que deben ser elaborados y las acciones que deban ser realizadas y contemplará los demás elementos que se estimen necesarios para llevar a cabo la planeación del desarrollo del Municipio respectivo.
- II. Las metas que se pretenden alcanzar al final de la gestión constitucional correspondiente.

III. Los programas sectoriales, regionales y especiales que deban ser elaborados; y

IV. Las consideraciones y proyecciones de largo plazo del desarrollo estatal, con una visión de futuro.

Respecto al proceso de validación. En el artículo 21 se establece que “Los planes municipales deberán elaborarse, aprobarse y enviarse, por conducto del COPLADECOL al Gobernador para su publicación en el Periódico Oficial del Estado, dentro del plazo de tres meses contados a partir de la fecha de la toma de posesión de los Ayuntamientos, su vigencia comprenderá el periodo constitucional que les corresponda y, deberá contener además de los mínimos establecidos por el artículo anterior, las consideraciones y proyecciones de largo plazo del desarrollo municipal, con una visión de futuro.”

Ley del Municipio Libre del Estado de Colima

De acuerdo con el artículo 110 de la Ley del Municipio Libre del Estado de Colima, la planeación constituye la base de la administración pública municipal y tiene como sustento el sistema de planeación democrática, previsto en la Constitución General, en la Constitución Local, en la Ley de Planeación para el Desarrollo del Estado y en la propia Ley del Municipio Libre.

Entre los instrumentos de planeación con los que cuenta el municipio, los artículos 111, 112 y 114 de la citada normativa, establecen que el Plan Municipal de Desarrollo contendrá las prioridades y objetivos para el desarrollo integral y sustentable del municipio, en concordancia con los planes nacional y estatal de desarrollo, con una visión de largo plazo.

Como mínimo, se establece que el plan contenga lo siguiente:

- I. Señalamientos de objetivos generales y particulares a corto, mediano y largo plazo, según el caso;
- II. Procedimientos que se utilizarán para el logro de sus objetivos; y
- III. Diversos estudios y elementos técnicos que se hayan considerado en su elaboración, fundamentalmente a aquéllos que se refieren al aprovechamiento de los recursos humanos y naturales.

Articulación con el Coplademun

En acatamiento de la ley, la elaboración del PDM Manzanillo 2021-2024 estuvo a cargo de espacios de articulación con los consejos de planeación del desarrollo municipal, fomentando la coordinación y cooperación de distintos ámbitos de gobierno. En este sentido, el reglamento interior del Coplademun del municipio de Manzanillo, Colima establece como sus facultades, en el artículo 4:

- III. Controlar, dar seguimiento y evaluar periódicamente el grado de avance del Plan Municipal de Desarrollo y sus programas.
- IV. Promover y coadyuvar con la participación los sectores público, social y privado en la elaboración, seguimiento y permanente actualización del Plan Municipal de Desarrollo, buscando su congruencia con los planes, nacional y estatal.
- X. Fungir como órgano de consulta tanto del Gobierno Federal como del Gobierno Estatal y Municipal en las actividades de planeación del desarrollo.

Por otro lado, en el artículo 6 se establece que el presidente municipal presidirá el COPLADEMUN y tendrá las facultades siguientes:

- III. Someter al cabildo para su aprobación el Plan Municipal de Desarrollo y los programas que de él deriven, y sus actualizaciones.

5 CONTEXTO DEL MUNICIPIO

HISTORIA

La identidad de Manzanillo está íntimamente atada a su cercanía frente al mar y su condición portuaria tempranamente iniciada. Desde los tiempos de la colonia, Manzanillo se posicionó como un puerto de trascendencia en las relaciones de intercambio económico. Hoy, su trascendencia en la historia del país abarca el desarrollo económico, la soberanía marítima, la conexión entre México y el resto de naciones en el mundo, además de ser una casa de turismo.

Con un crecimiento marcado por su condición portuaria, para finales del siglo XVIII, Manzanillo ya era punto de referencia mundial, mientras que para México ya fungía como ruta de comunicación con los estados con mayor actividad industrial. En 1948, la cabecera municipal alcanza la categoría de ciudad y, durante las décadas posteriores, comenzó a experimentar un proceso de crecimiento y urbanización dinamizado por actividades locales y por la economía portuaria [3].

A inicios de la década de los noventa, los procesos de modernización del municipio se intensificaron cuando se creó la Administración Portuaria Integral; asimismo, se detonaron inversiones, tanto públicas como privadas, en el desarrollo de obras de infraestructura, además de la adquisición de equipos de carga y operación. Todo ello ha resultado en la atracción de inversión financiera foránea, de turistas y de nuevos pobladores que satisfacen parte de la demanda laboral.

El desarrollo de Manzanillo también ha sido apuntalado por un complejo conjunto de actividades de subsistencia, de economía extractiva, comercio y servicios, emprendidos por su población. A la par, las dinámicas de modernización, urbanización y el aumento en el acceso a bienes básicos, inauguran un horizonte de posibilidades y retos para el municipio.



EL TERRITORIO

La extensión territorial del municipio de Manzanillo representa el 24% de la geografía del estado de Colima, que, de acuerdo con el Instituto Nacional de Estadística Geografía e Informática (INEGI) es de 1340.9 hectáreas [3].

Sus límites se sitúan al nor-noreste con los municipios de Armería, Colima y Minatitlán; al nornoroeste con el estado de Jalisco; y al sur con el Océano Pacífico. Además, a Manzanillo corresponde el archipiélago de Revillagigedo, una superficie no continental bajo jurisdicción federal que se conforma por cuatro islas: Socorro, San Benedicto, Clarión y Roca Partida.

Composición geográfica

Manzanillo es un territorio costero con una altitud promedio de 299 metros sobre el nivel del mar. Una de las principales características de su relieve es la presencia de montañas; al ser parte de la Sierra Madre Sur, los grandes niveles del municipio se componen por sierras constituidas por granitos intrusivos, rocas esquistos y calizas en la parte montañosa.

Hacia el noroeste impera el valle con microclimas de selva baja caducifolia, selva mediana subcaducifolia y pastizal; en la zona nor-noreste se localizan características del valle intermontano con lomeríos donde predomina la selva baja caducifolia, además de la selva mediana subcaducifolia y pastizal. Por otra parte, en la zona sur del municipio se presentan características de la sierra baja compleja, donde existen suelos de los grupos denominados Regosol, Feozem, Litosol y Rendzinas [4].

En total, el territorio de Manzanillo se compone a través de seis sistemas de geoformas:

Valle Intermontano.

Valle Intermontano con Lomeríos.

Valles Ramificados.

Llanura costera con delta.

Llanura costera con laguna costera.

Sierras Bajas.



Clima

Con una latitud aproximada de 19 grados sobre la línea ecuatorial, el clima de Manzanillo es cálido y se ve altamente influenciado por su contacto con el mar. En casi el 85% del territorio predomina el cálido-subhúmedo, con algunas zonas de templado- subhúmedos y, en una pequeña porción (10%) hay presencia de climas semisecos muy cálidos. También se identifican regiones con climas semiseco muy cálido con lluvias en verano, subhúmedo con lluvias en verano, y cálido subhúmedo con grado intermedio de humedad [5].

Hidrografía

De acuerdo con la clasificación de la Comisión Nacional del Agua, el territorio de Manzanillo se ubica en dos demarcaciones hidrológicas: Costa de Jalisco y Armería-Coahuayana, también conocidas como regiones 15 y 16.

Región 15

Costa de Jalisco se divide en tres cuencas y solo una incluye a Manzanillo: el Río Chacala-Purificación. El principal colector de esta cuenca es el río Marabasco, que tiene una forma alargada con una altitud máxima de 1,227 metros sobre el nivel del mar. También conocido como río Cihuatlán, nace en la sierra de Manantlán y se extiende a través de 123 kilómetros. Sus principales corrientes perennes son El Zalate y el río Chandiablo.

En este colector existe un importante complejo de humedales: la laguna de Cuyutlán, Las Garzas, Juluapan y Tapeixtles.

La laguna de Cuyutlán

Está dividida geomorfológicamente en cuatro vasos. El número uno se conecta al mar por el canal Ventanas y actualmente alberga al Complejo Termoeléctrico de Manzanillo; por su parte, el dos está conectado con el mar a través del canal Tepalcates; el tres es de poca profundidad, con variaciones en su temperatura y con condiciones hipersalinas; mientras que el vaso cuatro se ubica al este del sistema y permanece aislado gran parte del año (cita Marabasco).



Región 16

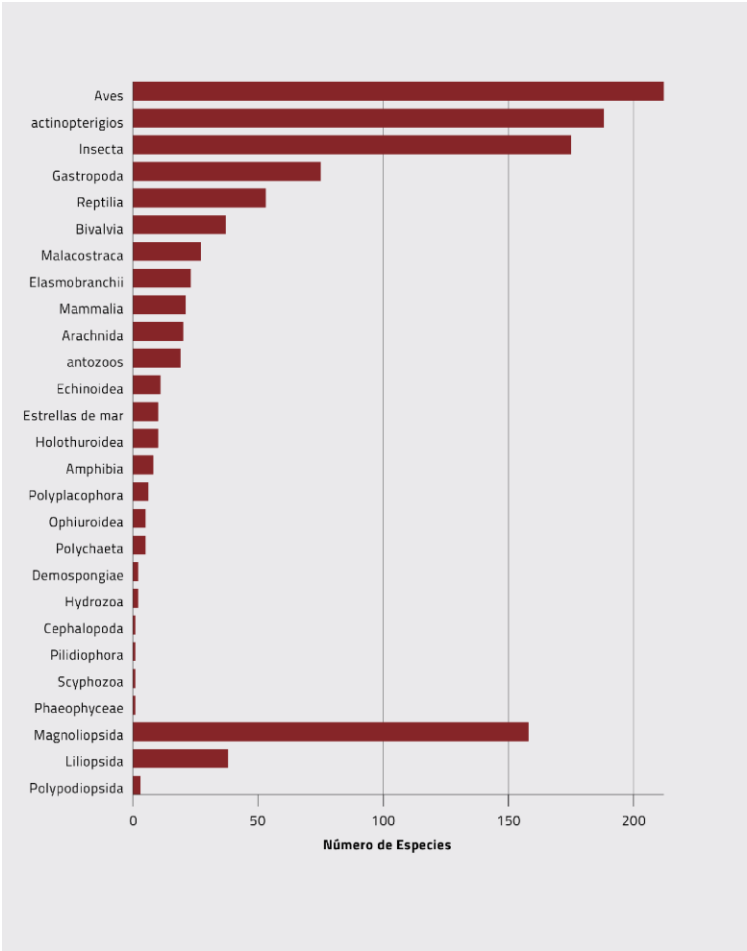
La región hidrológica número 16, de nombre Armería- Coahuayana, tiene una cuenca a donde pertenece una pequeña parte del municipio: el Río Armería, que se origina en la sierra de Quila, Jalisco, y se extiende hacia Colima con una

extensión de 240 kilómetros para desembocar en el océano Pacífico. La cuenca Río Armería es importante porque ahí se localiza la presa derivadora Peñitas, que beneficia la unidad de riego del mismo nombre. En esta cuenca predomina el uso de riego doméstico y pecuario.

BIODIVERSIDAD

Fauna

Manzanillo alberga una importante diversidad de especies de vida a través de sus distintos ecosistemas. En un periodo de tiempo reciente, aficionados y expertos de todo el mundo han validado observaciones de 1,200 especies en el municipio [6]. Entre estas, las más importantes son aquellas que albergan aves, peces vertebrados (Actinopterygios), insectos, gastrópodos (moluscos) y reptiles.



Vegetación

Hay quienes sostienen que el nombre de Manzanillo hace referencia a la Manzanilla de la muerte o Manzanillo de playa, un árbol común en la costa colimense. En los diferentes tipos de bosque caducifolio, de selva, de matorrales y dunas que componen los ecosistemas del municipio, se pueden observar tres grandes clases de plantas: Magnoliopsidas, Liliopsidas y Polypodiopsidas [7].

El ecosistema manzanillense, por su carácter costero, resulta altamente productivo y relevante para la provisión de servicios ambientales como la regulación del clima, la provisión de agua o la producción de oxígeno.

En el caso de los manglares, no solo destacan por su abundancia, sino por su capacidad de soportar altas concentraciones de sal. En el municipio predomina el tipo de mangle rojo. En los sistemas con una salinidad menor, la vegetación predominante se compone de tules, carrizalillos y huizache.

En la biodiversidad del municipio se refrenda la relevancia de la Laguna de Cuyutlán, donde dominan la vegetación halófila hidrófila y manglar, un grupo de plantas con características especiales para vivir en ambientes salinos sujetos a inundaciones (halófitas); sus raíces están modificadas para absorber agua y aire, extraen sales por las hojas y los frutos germinan por adelantado.

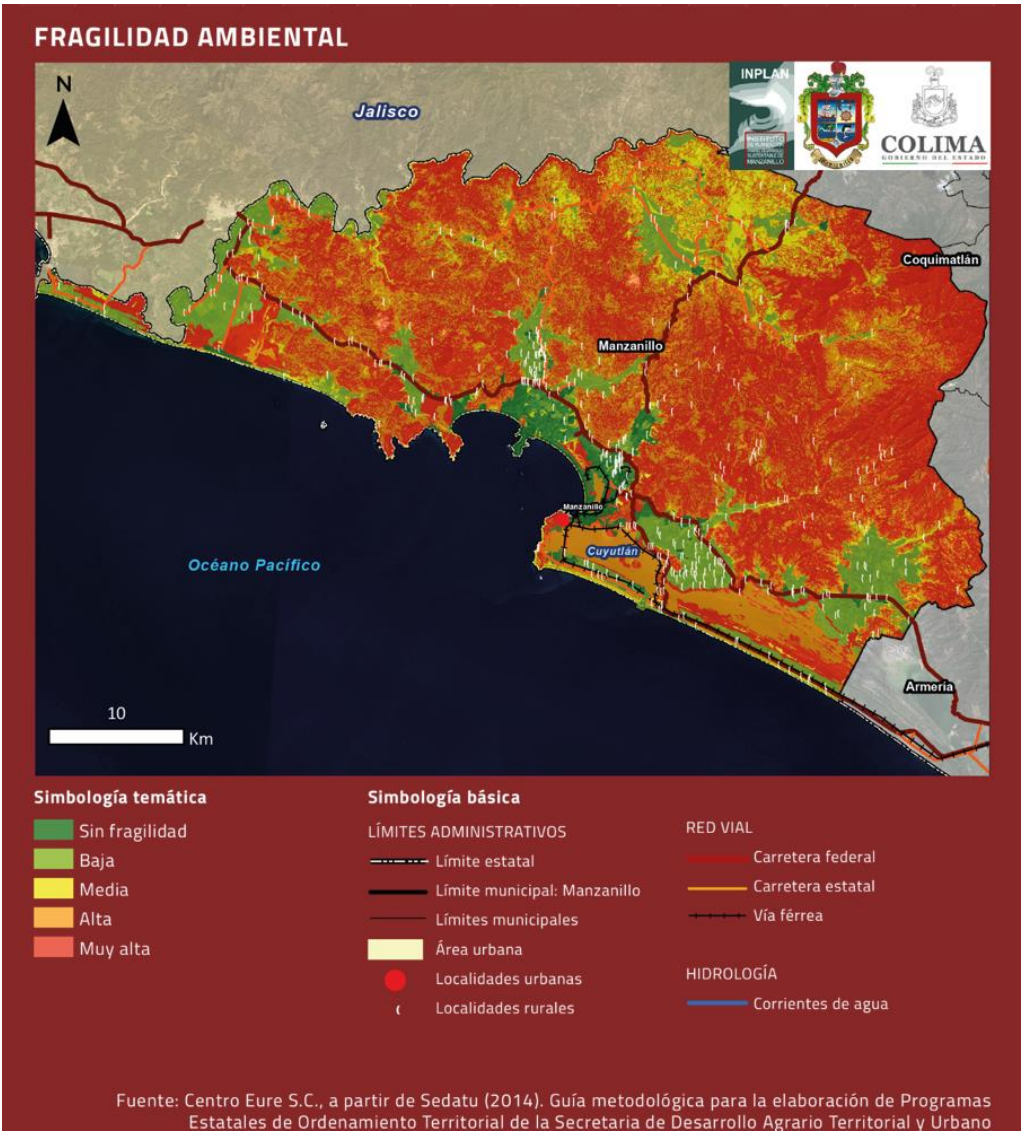


La importancia ecológica de estos sistemas tiene que ver con que:

- Producen una alta cantidad de materia orgánica;
- Mantienen una alta remineralización de nutrientes importantes para la fotosíntesis;
- Funcionan como protección de especies de peces y crustáceos con importancia económica durante su etapa juvenil;
- Mantienen una alta diversidad de especies;
- Son zonas importantes de anidación y crianza de aves;
- Funcionan como banco de conservación de la diversidad genética, son considerados como exportadores de materia orgánica (energía en forma de detritus) y nutrientes al sistema oceánico;
- Actúan como reguladores de ciclos hidrológicos que ayudan a recargar los mantos freáticos;
- Estabilizan los sedimentos; y
- Funcionan como trampas de contaminantes.



6 DIAGNÓSTICO SOCIAL, AMBIENTAL, ECONÓMICO Y DE GOBIERNO



EL ENTORNO

De acuerdo con datos del Banco Interamericano del Desarrollo [8], por década, en Manzanillo se observa una tendencia significativa de incremento en la temperatura media entre los .4 y .5 grados centígrados. De forma proyectiva, el calentamiento de la zona costera cercana al municipio podría llegar hasta los dos grados en el año 2040, en temporada de sequía, en un escenario de altas concentraciones de gas invernadero. En un escenario de concentraciones medias de dicho gas, el aumento esperado es de 1.2 grados centígrados.

Además de los efectos negativos en el ambiente relacionados con el cambio climático y la actividad industrial, el crecimiento del puerto y la ciudad han ido acumulando problemas de degradación de ecosistemas, especialmente la reducción de la superficie manglar [8]. Esto tiene que ver con actividades de azolve, la reducción de cuerpos acuíferos, expansión de la mancha urbana y la concomitante pérdida de vegetación circundante; así como los cambios de uso de suelo. Todo ello podría intensificarse si continúan las tendencias de estrés hídrico.

La Laguna de Cuyutlán ha sufrido importantes modificaciones hidráulicas de tipo antropogénico. Entre ellas destacan el dique salinero, construido a principios del siglo XX y que divide los vasos III y IV para aislar el área utilizada en la producción de sal en la zona este de la laguna; la vía de ferrocarril, construida en 1889 para conectar Manzanillo al centro del país; el túnel de Porfiriato o Cantúnel, cimentado en 1932 para resolver el problema mencionado anteriormente y ser la primera conexión al mar; el canal Ventanas, construido en 1978 por la Comisión Federal de Electricidad (CFE) para obtener agua para el sistema de enfriamiento del CTM; el canal de Llamada, que secciona el vaso I; el canal de Tepalcates al sureste del vaso II, que incrementa el intercambio de agua entre la laguna y el mar desde el año 2000, así su azolve debido al transporte de sedimentos (Lara, 2012). Los vasos I y II de la Laguna de Cuyutlán son los más perjudicados debido a los impactos provenientes de la industria, asentamientos humanos y estructuras de comunicación (carreteras y vías férreas). En los vasos III y IV destaca la actividad salinera que impacta a la laguna. Los afluentes provienen del estero Palo Verde, arroyo El Zalate y la laguna de Cuyutlán. El tipo de mareas en la zona es mixto, es decir, que los dos altamares y dos bajamares que presentan son de diferentes tamaños.



Acuíferos

ACUÍFERO EL COLOMO

Se encuentra ubicada totalmente en el municipio de Manzanillo. Dentro de las principales poblaciones se encuentran El Colomo y las Adjuntas; su principal actividad es la agricultura, comercio y servicios turísticos. La disponibilidad de agua sigue siendo, en términos generales, mayor que su demanda. Los tres principales usuarios son: El organismo operador denominado CAPDAM, para uso Público Urbano; las Unidades de Riego y Comisión Federal de Electricidad para uso Industrial. Se estima un volumen disponible para otorgar nuevas concesiones de 6,821,357 m³ anuales.

JALIPA-TAPEIXTLES

Su territorio se encuentra totalmente vedado y sujeto a las disposiciones del “Decreto por el que se declara de interés público la conservación de los mantos acuíferos en la zona costera del Estado de Colima, controlándose las extracciones, uso o aprovechamiento de aguas del subsuelo de dicha zona” publicado en el Diario Oficial de la Federación (DOF) el 20 de agosto de 1973. Esta veda es de tipo II, en la que la capacidad de los usos domésticos, aunque no existe un volumen disponible para otorgar nuevas concesiones, por el contrario, su déficit es de 1,312,420 m³ anuales, que se están extrayendo del almacenamiento no renovable del acuífero.



SANTIAGO-SALAGUA

Se encuentra vedado y sujeto a las disposiciones del “Decreto por el que se declara de interés público la conservación de los mantos acuíferos de la zona costera del Estado de Colima, controlándose las extracciones, uso o aprovechamiento de aguas del subsuelo de dicha zona”, publicado en el Diario Oficial de la Federación (DOF) el 20 de agosto de 1973. Tiene un déficit de 3,073,200 m³ anuales, que se están extrayendo del almacenamiento no renovable del acuífero.

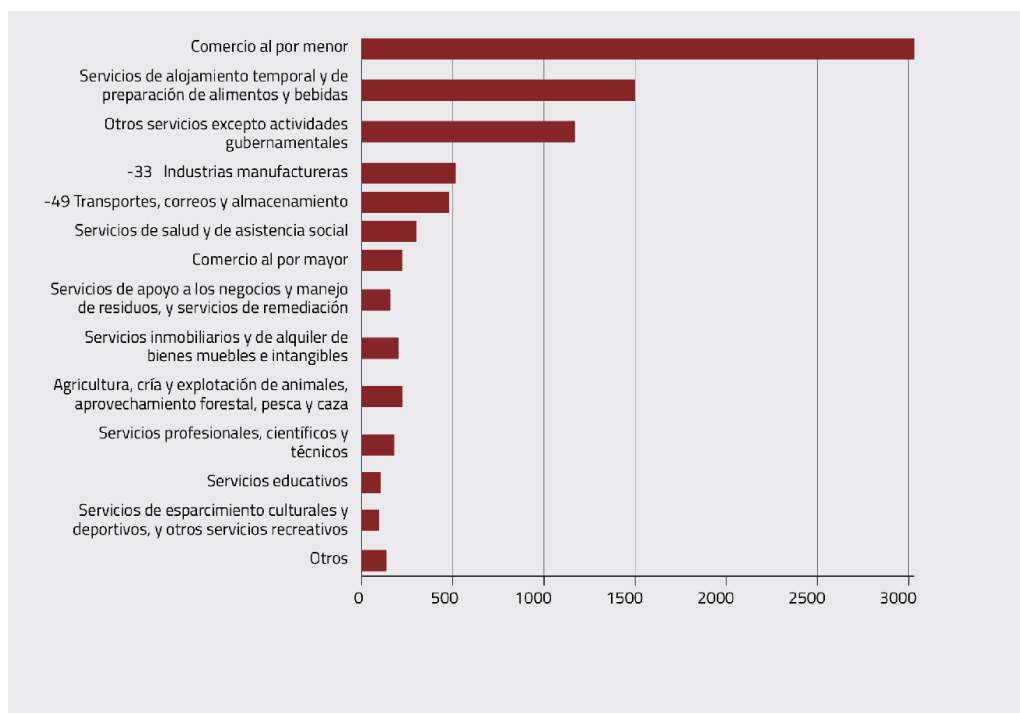
Otro de los problemas relacionados con el medio ambiente tiene que ver con las inundaciones y acumulación de sedimentos, especialmente en el puerto, donde se sobrecarga el sistema de drenaje de entrada, lo que afecta también a las conexiones ferroviarias. Todo ello se relaciona con aglomeramientos y paro en el tránsito de camiones y trenes.

DESARROLLO ECONÓMICO

Manzanillo es el principal puerto exportador del país. Conocido como el “Puente Mexicano hacia el Pacífico”, opera como punto de conexión con Japón, Hong Kong, Australia, Nueva Zelanda, Estados Unidos y Canadá. Al interior, se trata de la principal puerta de entrada de contenedores al país con una participación del 68 % en el Pacífico mexicano; y del 46 % a nivel nacional [9].

Al ser un puerto de tipo federal, gran parte de la recaudación relacionada con sus operaciones se traslada a las arcas nacionales. En este sentido, el impacto económico de las actividades portuarias en Manzanillo es, de manera predominante, de tipo indirecto, lo que se relaciona con servicios de transporte, correos y almacenamiento; así como de alojamiento temporal.





Actividades económicas locales

Las actividades económicas predominantes en la ciudad son los servicios de alojamiento temporal, preparación de alimentos y bebidas; el comercio al por menor, la industria manufacturera, transportes, servicios inmobiliarios y actividades de tipo primario.

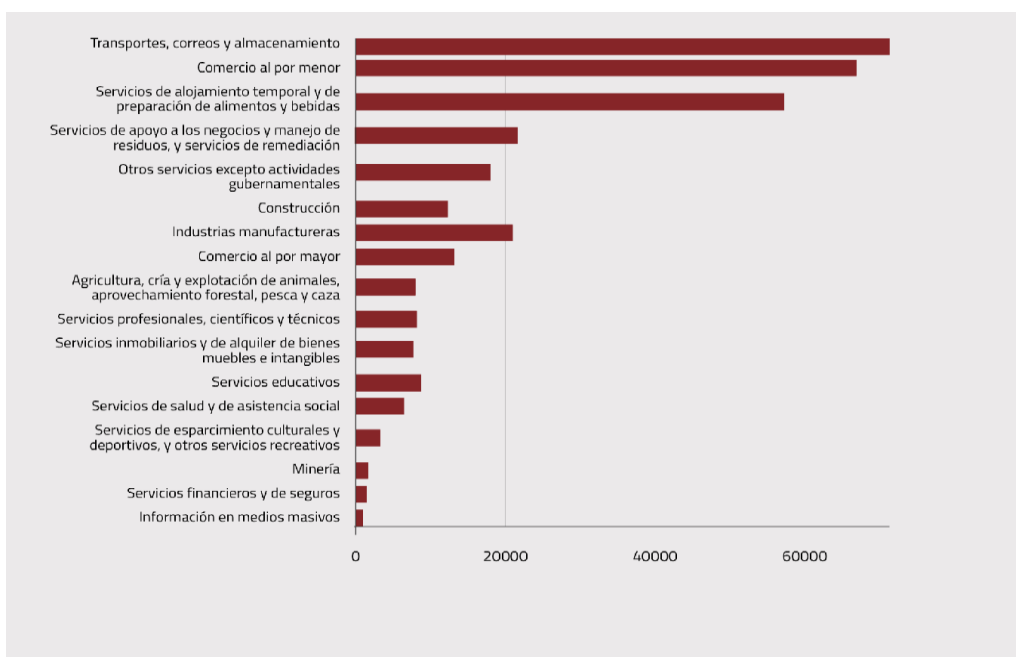

De acuerdo con la información acumulada entre 2003 y 2019 por los censos económicos del INEGI, las actividades relacionadas con el comercio al por menor y el turismo concentran casi el 60% de unidades económicas en todo el municipio [10].

Cuando se trata de la producción monetaria (medida en millones de pesos), las actividades económicas más importantes son, en orden de prioridad:

- El transporte, correos y almacenamiento,
- El comercio al por mayor,
- Las industrias manufactureras,
- El comercio al por menor, y
- Los servicios de alojamiento temporal y de preparación de alimentos y bebidas.

Se pueden identificar dos clases de actividades económicas de orden local: unas de tipo macro, asociadas al puerto y la prestación de servicios, con demanda predominantemente internacional; y otras de tipo micro, relacionadas con pequeñas y medianas empresas que satisfacen demanda local, nacional e internacional.

Pese a que el volumen de producción medido en millones de pesos es mayor en las actividades macro, las actividades que emplean más mano de obra son, en primer lugar, las relacionadas con transporte, correos y almacenamiento; mientras que en segundo lugar están el comercio al por menor y los negocios orientados al turismo (alojamiento temporal y de preparación de alimentos y bebidas).

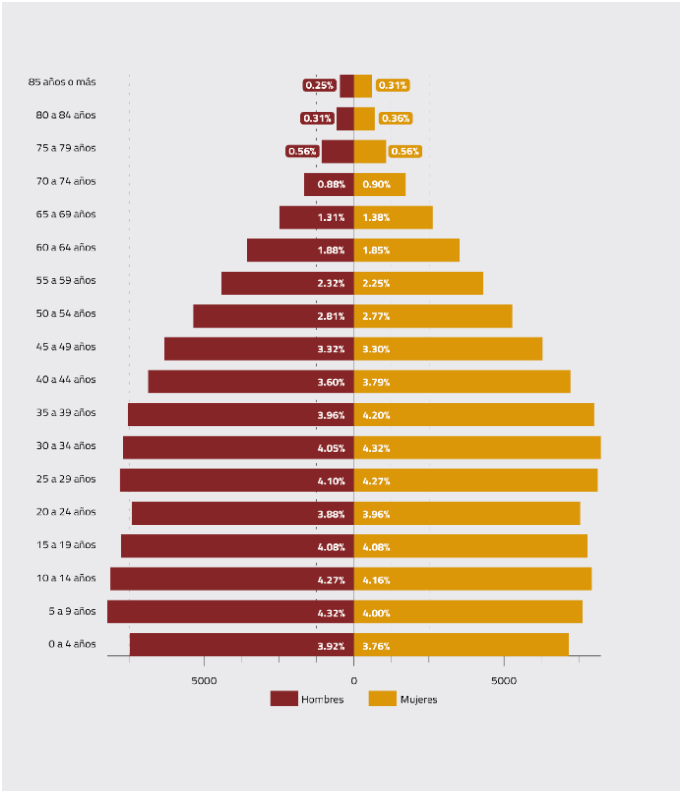


DESARROLLO POBLACIONAL, URBANO Y RURAL

En la década del 2010 al 2020, la población de Manzanillo creció un 18.3%. De acuerdo con el Censo de Población y Vivienda 2020, en Manzanillo viven 191,031 personas, lo que representa el 16% de la población del Estado.

La composición de la pirámide poblacional, que se divide en promedio, de forma paritaria entre hombres y mujeres, refleja una concentración de habitantes mayor en el rango que va de los 25 a los 39 años, aunque sigue manteniendo una importante base demográfica compuesta por jóvenes y adultos menores a los 45 años.

Al menos durante los diez años siguientes se espera una tendencia de crecimiento estable, superando los 200 mil habitantes, de acuerdo con las estimaciones del Conapo.



Población y territorio

Si se compara al municipio de Manzanillo con la capital del estado, la densidad poblacional del primero es alta, incluso en relación a los estándares del país, con una media de 141.14 habitantes por kilómetro cuadrado. Esta concentración de personas se distribuye a través de 597,614 viviendas habitadas, las que se han expandido en una pequeña parte del territorio durante los últimos 40 años [11].

Expansión urbana

El crecimiento de las zonas urbanas en el municipio comenzó en los años ochenta y se expandió de manera considerable a partir del año 2000, fenómeno que tiene relación con el dinamismo que adquirió la actividad portuaria. Entre este año y el 2005, Manzanillo recibió numerosos grupos poblacionales atraídos por las nuevas ofertas de empleo [12].

La ciudad se ha expandido a lo largo de la costa, principalmente por las barreras montañosas y marítimas.

CRECIMIENTO HISTÓRICO DEL ÁREA URBANA, 1990 - 2019



Simbología

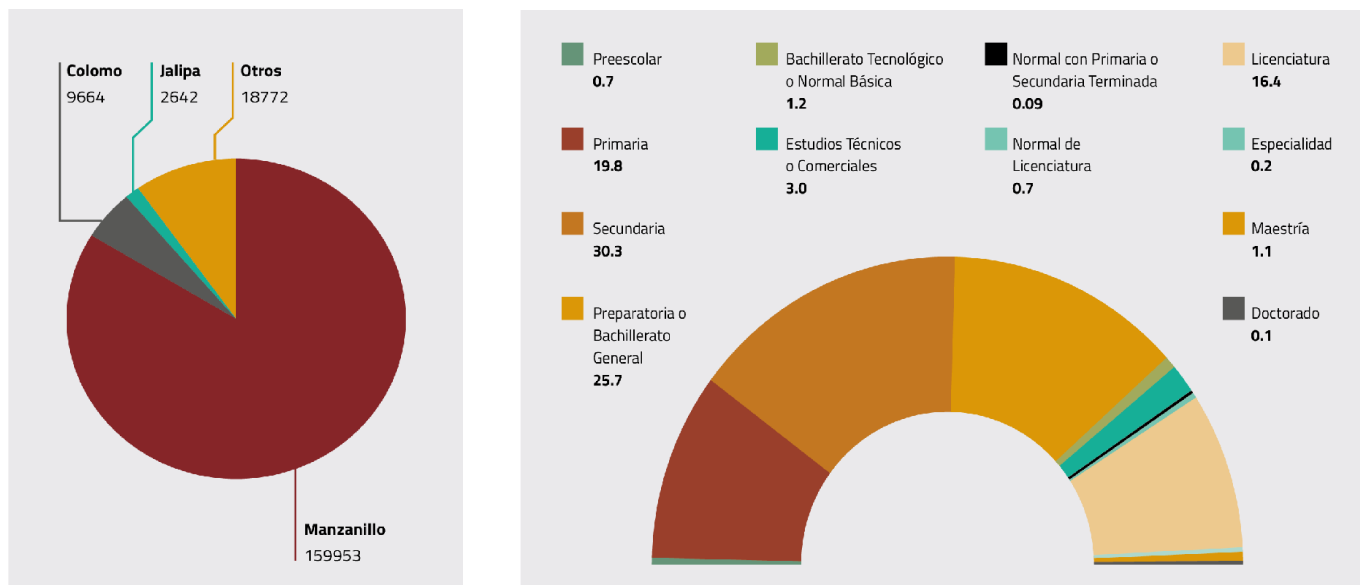
Área urbana



Fuente: Centro Eure, S.C., a partir de INPLAN Manzanillo (2019). Sistema de Información Territorial y Urbana.

* Teledetección a partir de imágenes de satélite Sentinel 2B a 10 m/píxel, febrero de 2019.

La expansión urbana está acompañada del crecimiento poblacional, con una tasa de aumento de 4.1 por ciento anual entre 1985 y 2015 (Centro M. Molina, 2017). De acuerdo con la clasificación del INEGI, actualmente el 86% de la población municipal se concentra en tres localidades consideradas urbanas: Manzanillo (cabecera municipal), El Colomo y Jalipa.



Educación

De acuerdo con el censo 2020 del INEGI, el 97% de los habitantes mayores a 15 años pueden leer y escribir un mensaje. Un porcentaje similar caracteriza a quienes tienen entre ocho y 14 años de edad. En general, hay una cobertura amplia de alfabetización en el municipio.

En lo que respecta a la escolaridad, la población de Manzanillo tiene, en promedio, diez años de educación cursada en instituciones públicas o privadas. Entre las personas mayores a 15 años, poco más de la mitad tienen secundaria o bachillerato, mientras el 16.5% declara alcanzar el nivel de licenciatura.

En los datos del mismo censo, se observa un porcentaje marcadamente distinto entre quienes declararon asistencia escolar entre las edades de tres a cinco años, y de seis a catorce. En promedio, tres de cada diez infantes no asisten a la escuela. Es probable que esto tenga que ver con un efecto de las medidas preventivas implementadas por la contingencia de la pandemia del virus Sars-cov2, pues algunas familias optaron por no inscribir a sus hijas e hijos en unidades educativas, mientras otras pudieron declarar no asistencia pese a tener actividades educativas a distancia.

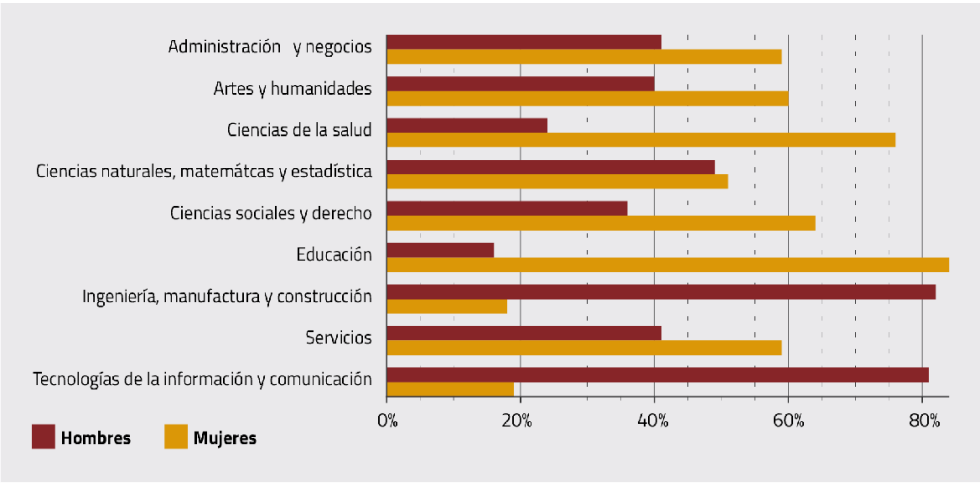
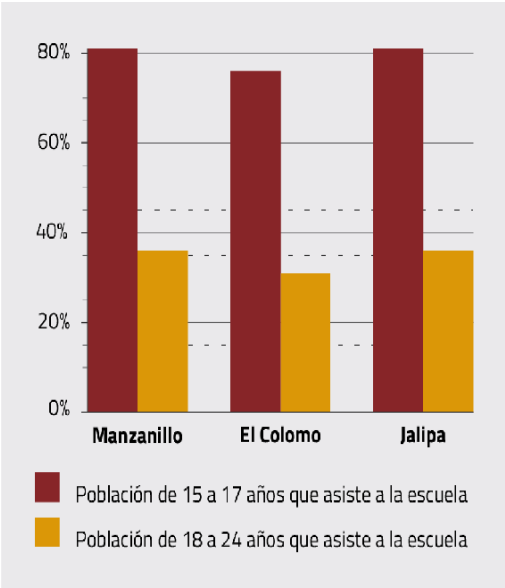
En lo que respecta al rango de edades que va de los 15 a los 17 años, donde se espera, los pobladores cursen la oferta formativa del nivel medio superior, hay una cobertura promedio del 80% y sin diferencias significativas entre quienes habitan en la zona rural y en las áreas urbanas.

Entre quienes asisten a la escuela en los rangos de edad correspondientes a la educación superior, los indicadores de acceso presentan un cambio notorio. Solo tres de cada diez habitantes entre los 18 y 24 años, asisten a la escuela.

En lo que respecta al nivel licenciatura, la vocación turística y comercial del municipio parece reflejarse en la distribución de matrículas por área. En aquellas carreras relacionadas con la administración y negocios se ubica el 55% de los estudiantes, seguido de ciencias sociales y derecho, ingeniería, manufactura y construcción.

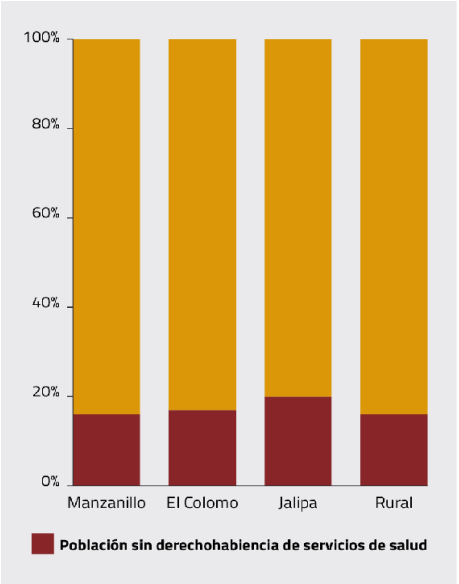
Si se diferencia entre hombres y mujeres, existen importantes diferencias en aquellas carreras relacionadas con las tecnologías de información y con la ingeniería, manufactura y construcción.

La gran mayoría de estudiantes matriculados en el municipio están en instituciones públicas. En la Universidad de Colima se concentra el 36%; en la Universidad Tecnológica de Manzanillo, el 22%, sumando entre ambos casi el 60% de la población estudiantil. El resto pertenece a institutos de educación superior privada [13].



Salud

La cobertura de servicios de salud en el municipio es del 85%, ya sea a través de instituciones privadas o públicas. Si se diferencia entre la zona urbana y la zona rural, hay un mayor déficit de acceso en la localidad de Jalipa.



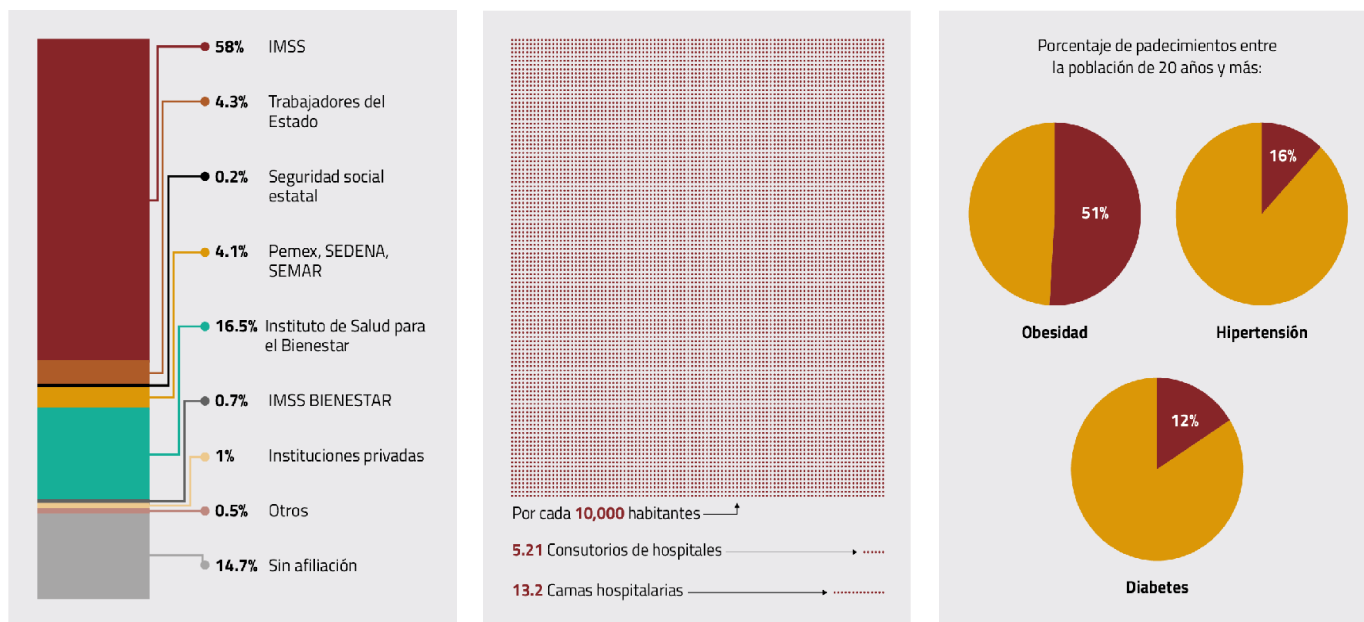


Más de la mitad de la población puede acceder a estos servicios a través del Instituto Mexicano del Seguro Social (IMSS), que corresponde al 58% de los habitantes. En porcentaje de afiliación le sigue el Instituto de Salud para el Bienestar, con el 16%; mientras el 9% se distribuye entre instituciones de salud para trabajadores del Estado, Pemex, SEDENA y SEMAR.

La capacidad de atención en consultorios es de 5.2 consultorios por cada 10 mil habitantes, mientras la densidad de camas hospitalarias, por la misma cantidad de habitantes, es de 13.2.

En lo que respecta a la población en condición de discapacidad, se estima que alrededor del 5% de los habitantes tienen dificultades para ver, aun con lentes; oír; caminar, subir o bajar; concentrarse o recordar; bañarse, vestirse o comer; así como hablar o comunicarse.

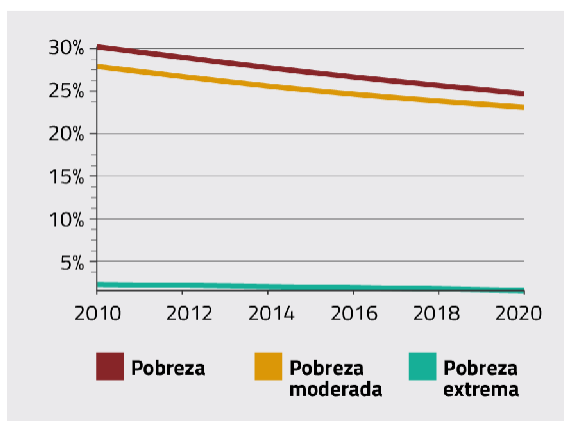
Por su parte, aproximadamente el 50% de la población presenta algún grado de obesidad, de acuerdo con las estimaciones del INEGI. Con datos actualizados a 2020, el 16% y 11% de los habitantes de Manzanillo, también tienen problemas de hipertensión y diabetes.



Condición de pobreza

De acuerdo con el último diagnóstico del Coneval (2020), Manzanillo es el segundo municipio del Estado con menor porcentaje de habitantes en condiciones de pobreza, con el 24.7% de la población, lo que en términos absolutos son 50,757 personas.

Como se observa en el gráfico número 200, tanto los indicadores de pobreza, pobreza moderada y pobreza extrema, registran una tendencia a la baja, del 2010 a la fecha [14].



En lo que respecta a la vulnerabilidad de la población por diversos tipos de carencia, 66,405 habitantes se encuentran en situación de vulnerabilidad por carencia social; por otro lado, 16,621 se encuentran en vulnerabilidad por ingreso. En contraparte, el porcentaje de población considerada no pobre y no vulnerable, es del 34.8%.

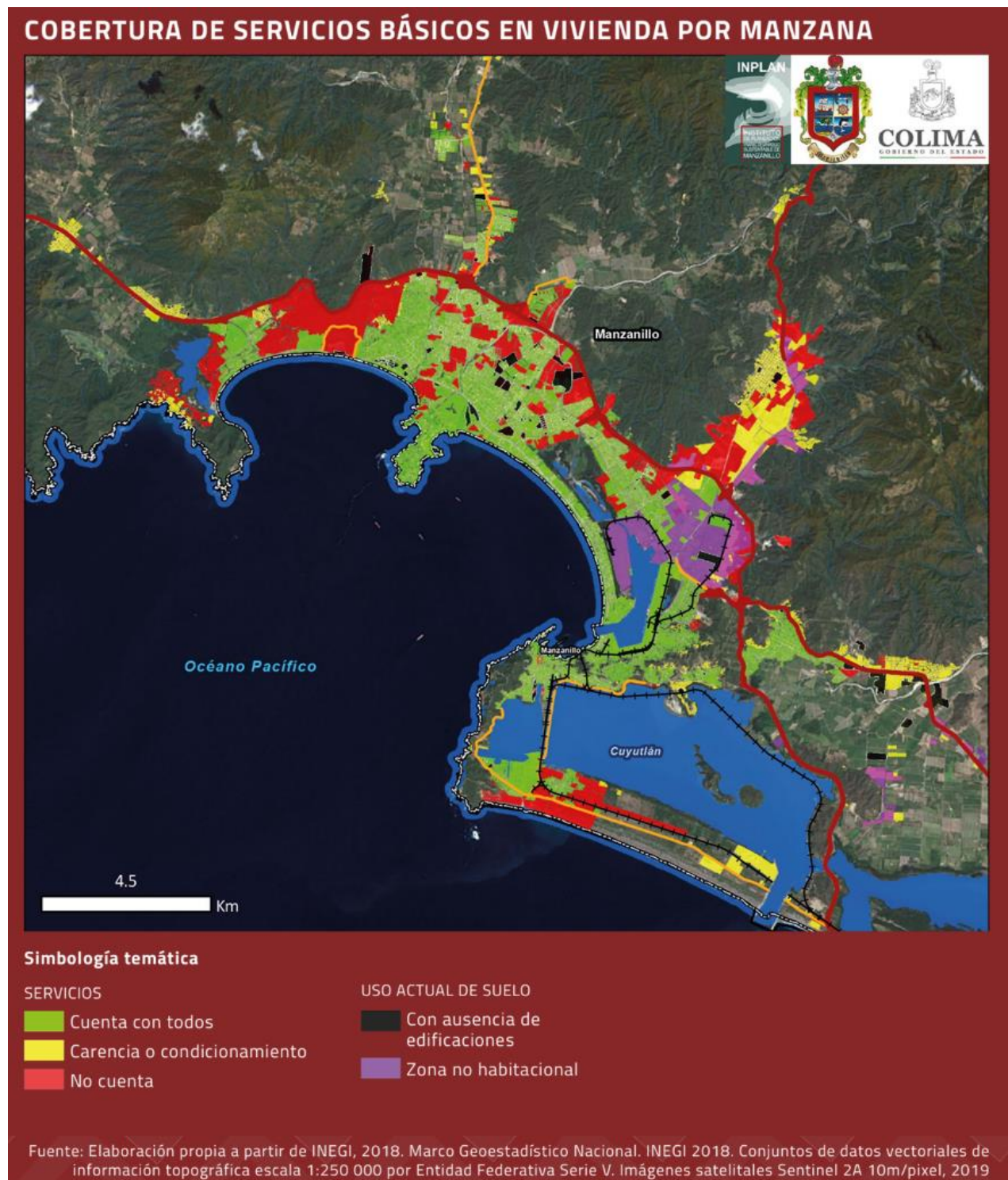
POLÍGONOS DE ATENCIÓN PRIORITARIA



Simbología temática

- Polígonos de Atención Prioritaria

Fuente: Centro Eure, S.C. a partir del INPLAN Manzanillo, 2020.



INFRAESTRUCTURA Y SERVICIOS

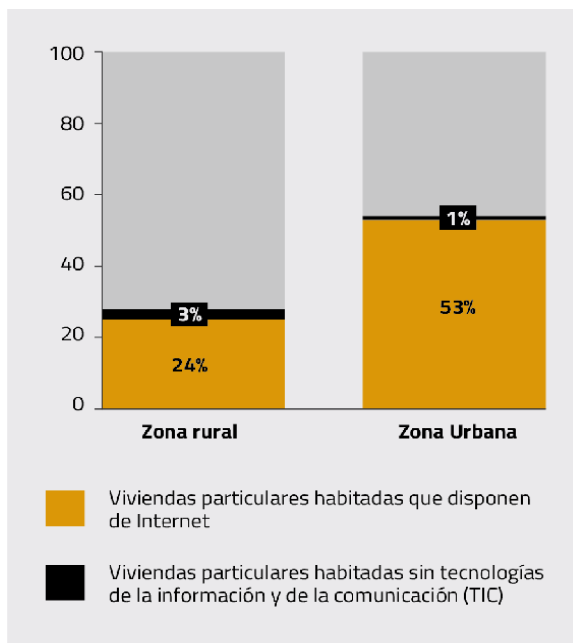
A nivel agregado, la cobertura municipal de servicios de energía eléctrica, agua potable y conexión a la red pública de drenaje es alta (en promedio 98%). Con base en ello, Coneval estima que un 3.3% de la población tiene carencias por acceso a servicios básicos en la vivienda [15].

Pese a la amplia cobertura del municipio en general, existen importantes diferencias entre la zona urbana y la zona rural, donde la principal brecha de desigualdad es el acceso al agua entubada, con el 97% y el 82% de cobertura en las viviendas, respectivamente.

Internet y servicios de comunicación

Tanto en las zonas urbanas como en las rurales, la conexión a internet y la disponibilidad de tecnologías de comunicación es aún baja. Aquí la brecha entre la ciudad y el campo es notoria.

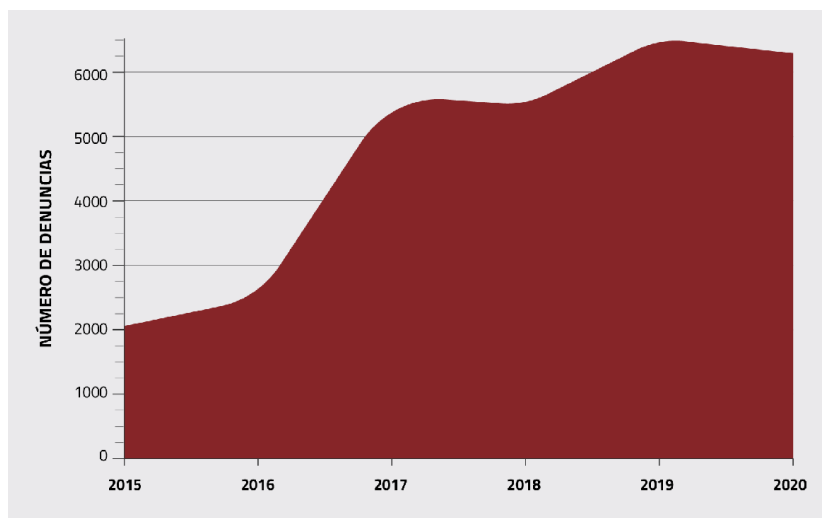
De manera reciente se comenzaron a instalar antenas para distribuir señal de internet en los jardines principales de las comunidades rurales, por lo que se puede considerar una expansión de la cobertura de este servicio a través del espacio público, en más de una decena de localidades.



SEGURIDAD

Una de las principales preocupaciones de la población de Manzanillo es la seguridad [16]. De manera similar a lo que ocurre a nivel nacional, durante los últimos años se registran periodos de aumento en las denuncias presentadas en el municipio a partir de distintos tipos de hechos delictivos.

De manera notoria, entre 2016 y 2017 hay un incremento en el número de denuncias registradas en el SESNSP; mientras que en el periodo 2018-2021, esta cifra muestra un comportamiento relativamente estable [17].



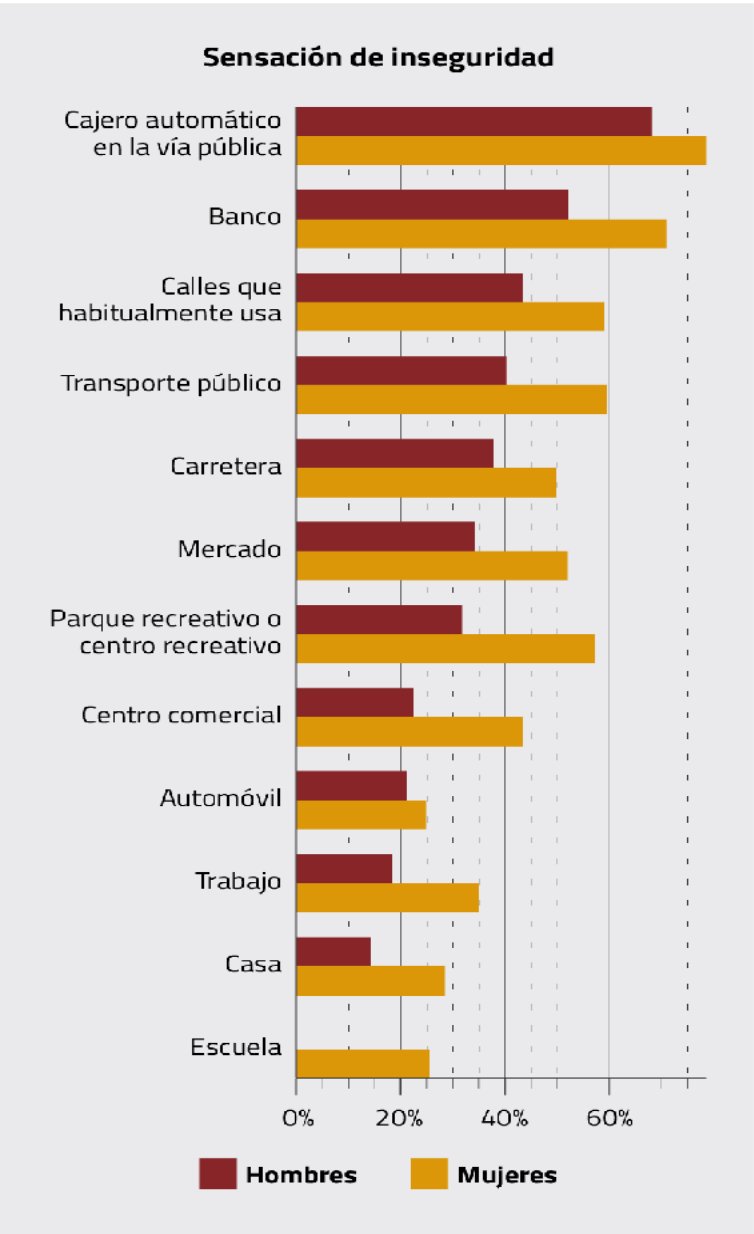
Entre los años 2015 y 2020 los delitos más denunciados son **[18]**:

1. Robo.
2. Amenazas.
3. Violencia familiar.
4. Daño a la propiedad.
5. Otros delitos del Fuero Común.

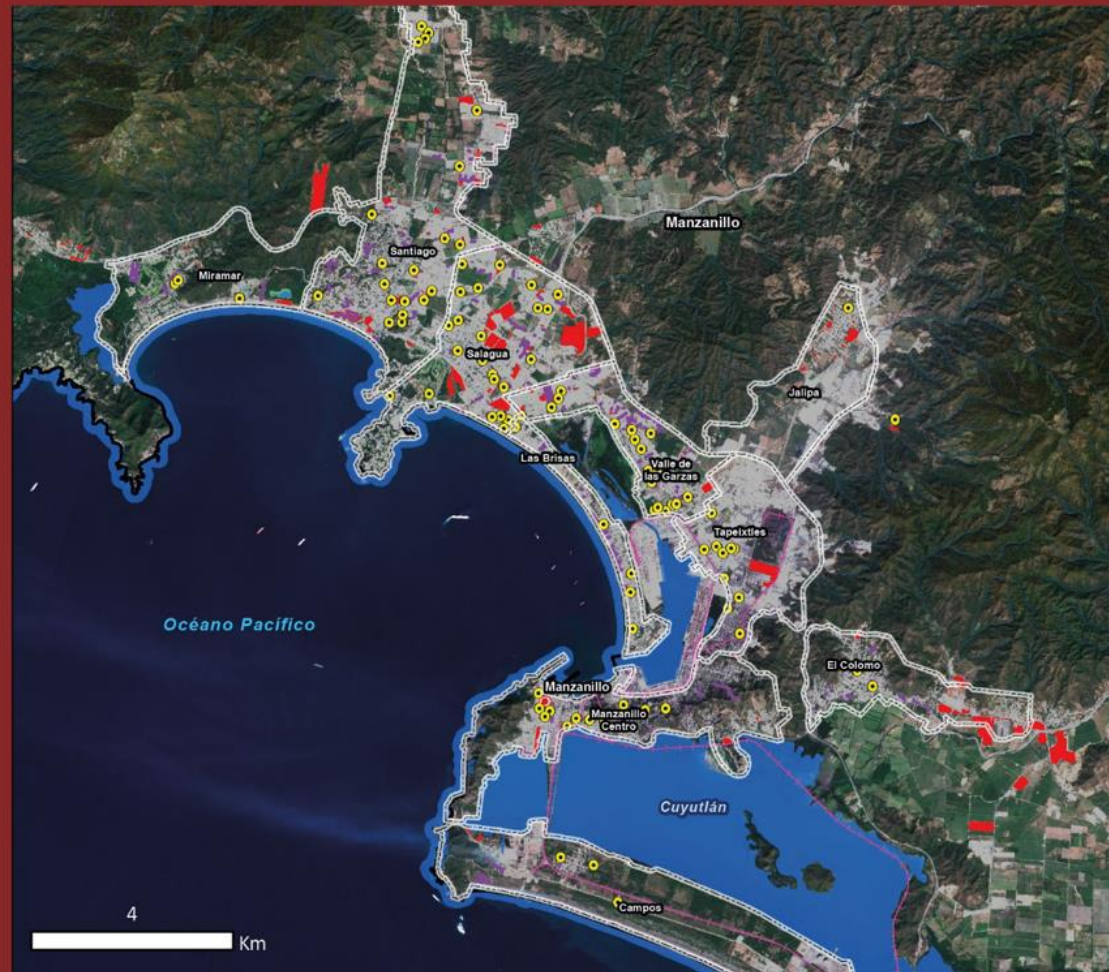
La concentración de indicadores de delito a nivel territorial, ha sido mapeado por el INPLAN y puede observarse en la imagen número 1000.

De acuerdo con la Encuesta Nacional de Seguridad Pública Urbana (ENSU) publicada en septiembre de 2021, los espacios más seguros para la población del municipio son el hogar y el automóvil; mientras los más inseguros son cajeros, bancos y transporte público. Es de destacar que, en todos los espacios enlistados, la percepción de inseguridad de las mujeres es mayor, especialmente en escuelas, parques recreativos y transporte público.





ZONAS DE RIESGO PARA LAS MUJERES



Simbología temática

- Delegaciones municipales
- Mujeres víctimas de violencia
- Vía férrea
- Vialidades sin alumbrado público
- Vacíos urbanos

Simbología básica

- LÍMITES ADMINISTRATIVOS**
- Límite estatal
- Límite municipal: Manzanillo
- Límites municipales
- Área urbana
- Localidades urbanas

RED VIAL

- Carretera federal
- Carretera estatal
- Vía férrea

Fuente: Centro Eure, S.C. a partir de INPLAN Manzanillo (2019). Sistema de Información Territorial y Urbana. Instituto nacional de Estadística y Geografía (INEGI). Secretaría de Seguridad Pública del Municipio de Manzanillo (2019)

Elementos de protección

Actualmente, el municipio cuenta con un cuerpo policial compuesto por 384 elementos, de los cuales ocho tienen el rango de policía primero; 25, policía segundo; 70, de policía tercero; los demás solo son policías.

Hasta el momento, Manzanillo es la localidad del estado donde mejor se paga a sus elementos, con un salario promedio que ronda los \$20'000.00 al mes [19].

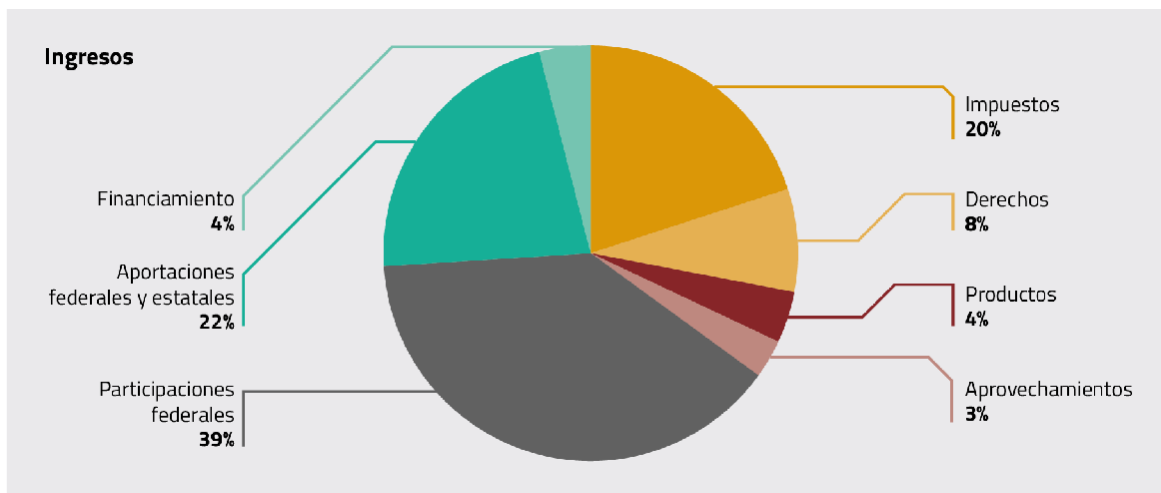
CAPACIDADES MUNICIPALES

Finanzas

Con cálculos del Coneval, se estima que la autonomía financiera de Manzanillo es del 32%. En promedio, durante el último lustro ingresaron mil millones de pesos por año (la cantidad exacta es \$ 1'305'893'243.80) a las arcas públicas del municipio. Del total de ingresos, el 39% provienen de participaciones federales, el 22% de aportaciones del gobierno nacional y estatal, y el 20% de los impuestos locales. El restante proviene de aprovechamientos, productos y financiamiento.

De forma absoluta, la capacidad recaudatoria municipal ha incrementado durante los últimos cinco años. En términos relativos, los ingresos gubernamentales incrementaron en un 3% y 4% entre los años 2019 y 2020, respectivamente, a través del cobro de impuestos. Durante los últimos tres años, las participaciones federales también han sido mayores.

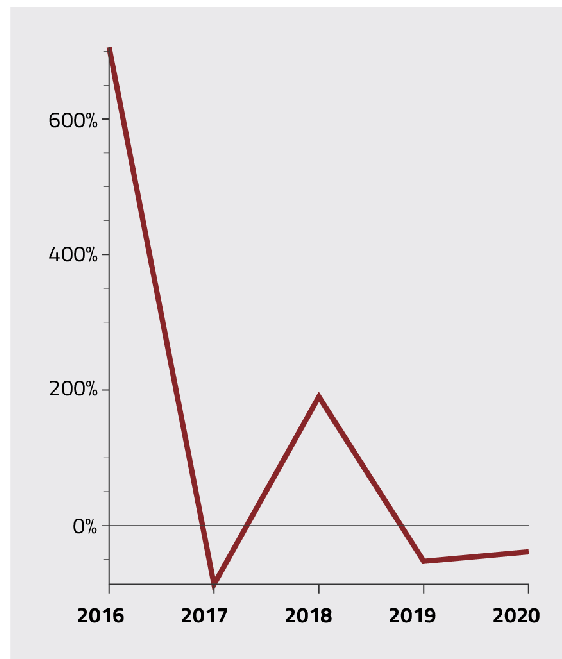
En lo que respecta a los egresos, el promedio de gasto municipal entre 2015 y 2020 se distribuye de la siguiente manera: el 52% está dedicado al rubro de servicios personales, el 24% en gasto directo hacia la población (inversión pública y transferencias, asignaciones y otras ayudas); mientras que el porcentaje restante se distribuye entre otros rubros como servicios generales, materiales y suministros, bienes y deuda pública.



Deuda

El Ayuntamiento de Manzanillo es el único de los diez municipios de Colima donde el porcentaje de deuda pública se redujo entre 2018 y 2019.

Después de un incremento de 700% en las responsabilidades financieras durante el año 2016, los índices se han reducido a los niveles del año previo. Para el 2020, la deuda bruta del municipio es de 15 millones de pesos (15 867 298), un 39% menor al año anterior, donde también se registra una reducción.



ESTRUCTURA DE GOBIERNO

Para la atención de las necesidades y demandas de la población, el Ayuntamiento de Manzanillo opera a través de una estructura administrativa compuesta por 25 direcciones y seis institutos de tipo desconcertado. En total, durante el año 2020 las actividades de gobierno estuvieron a cargo de una planta de 1,334 trabajadores, de los cuales, el 70% tienen la condición de permanente.

- 81 de base.
- 250 de confianza.
- 27 eventuales.
- 50 milicias auxiliares.
- 369 milicias permanentes.
- 558 plazas permanentes.

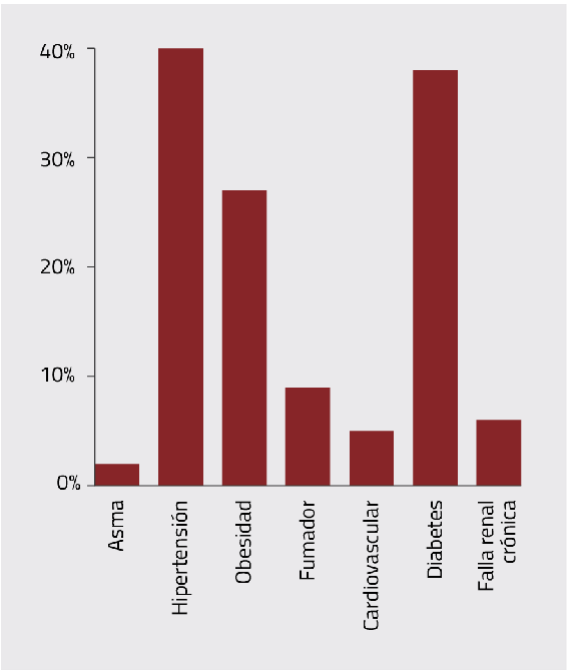
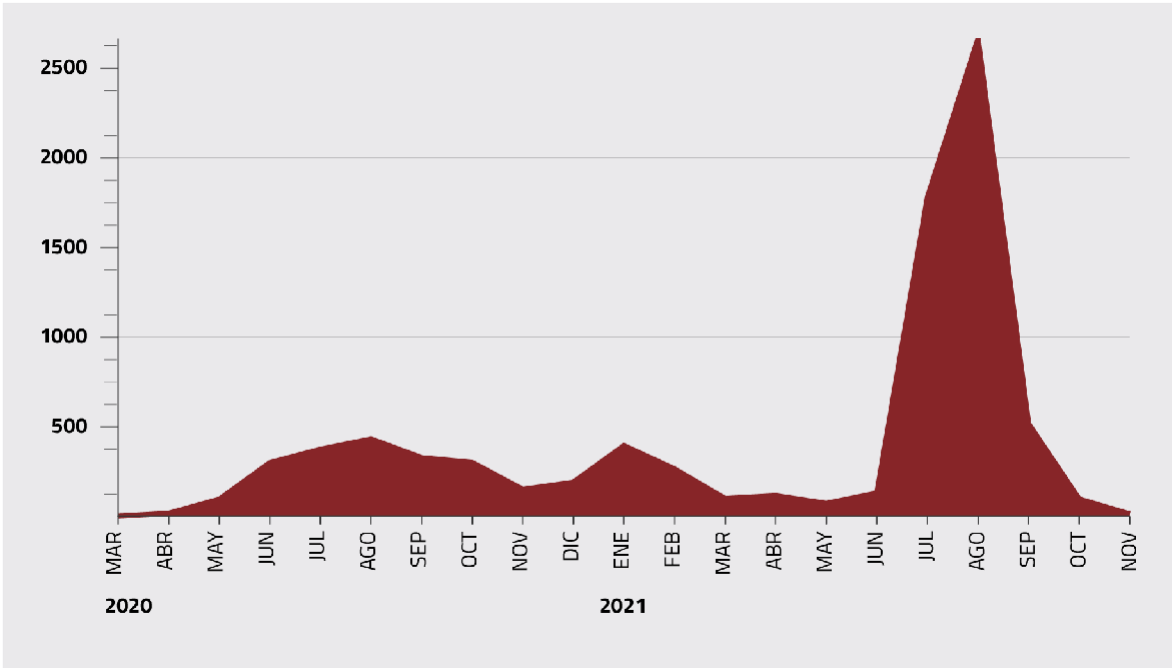
CONTEXTO SAR-COV2

Hasta octubre del 2020 se registraron 8,256 casos confirmados y 592 defunciones relacionadas con la enfermedad del Covid-19, de acuerdo con datos del gobierno federal [20].

Como se muestra en la gráfica, el periodo en que se acumulan más contagios es en el que va de julio a septiembre del 2021.

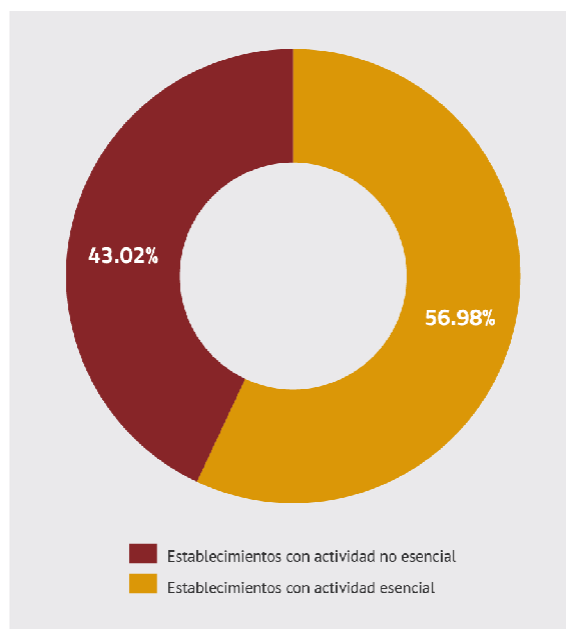
Con datos preliminares, se estima una cifra de 604 personas fallecidas a causa de esta enfermedad entre abril del 2020 y octubre del 2021, lo que representa un acumulado de 237 defunciones por cada 100 mil habitantes.

Como en gran parte del país, las hospitalizaciones y defunciones relacionadas con la pandemia develaron problemas de salud pública. El 40% de los fallecidos presentaban comorbilidades de hipertensión, el 38% de diabetes y el 27% de obesidad.



En lo que respecta al impacto económico, este fue importante dada la vocación turística y de servicios relacionados con el comercio nacional e internacional. De acuerdo con las estimaciones de la comunidad aduanera y portuaria, se registraron niveles de hasta el 40% en la baja del arribo de buques y carga, aunque el despido de personal fue mínimo en este sector. [21].

Por otra parte, del cierre de establecimientos con actividades clasificadas como no esenciales, se calcula un impacto directo en el empleo de casi 28 mil personas, entre las que el 60% son mujeres.



CONCLUSIONES

A través de los datos expuestos en este diagnóstico, se puede concluir que el municipio de Manzanillo contiene importantes retos para la planeación del desarrollo urbano, la satisfacción de necesidades sociales, la mejoría en los índices de bienestar de la población, así como la construcción de un entorno sano y seguro.

Parte de los desafíos más importantes se encuentra en las relaciones entre el puerto, la ciudad y las comunidades rurales. Los problemas del desarrollo en cualquiera de estos ámbitos tienen un impacto global, lo que no siempre sucede con los beneficios de las actividades productivas de cada uno de los contextos. Es respecto a este último ámbito que se debe destacar la gran relevancia que tienen las micro actividades de comercio en la economía local, además de economía emergentes de subsistencia, regularmente no capturadas en indicadores nacionales.

Las dinámicas del crecimiento urbano si bien han permitido ampliar el espacio de vivienda y recreación para los habitantes y visitantes, también se han traducido en problemáticas de calidad de vida y seguridad. De manera específica, la distribución localizada de dichos problemas requiere estrategias diseñadas contextualmente, pero en articulación con una visión de desarrollo municipal.

En este mismo sentido, uno de los mayores desafíos para el desarrollo del municipio es contener los efectos negativos de las transformaciones climáticas, así como impulsar la transición a nuevas formas en la gestión de la vida urbana, una mejor regulación de actividades industriales, y la protección de ecosistemas.

En lo que respecta a las necesidades sociales, la reducción en los indicadores de pobreza contruidos por el Coneval invita a dar continuidad a aquellas políticas que han contribuido a dicho fenómeno, además de reforzar las estrategias que permitan disminuir la desigualdad en las diferentes formas de carencias. Así mismo, los conflictos relacionados con la inseguridad y la violencia requieren de una transformación estructural de las condiciones de las relaciones sociales.

En síntesis, la oferta de servicios municipales de calidad necesita ser ampliada y focalizada para lograr mayores niveles de equidad en el bienestar social. Además, resulta necesario promover mecanismos para garantizar a la población el ejercicio de sus derechos, asumiendo la responsabilidad y las atribuciones como ámbito del Estado.

Con la consciencia de que gran parte de los problemas de Manzanillo difícilmente se resolverán en el corto plazo, los esfuerzos deben enfocarse en la transformación de condiciones, en la consolidación de servicios gubernamentales, la integración de sectores productivos y la transición a nuevas formas de gestionar el territorio.

7 FILOSOFÍA Y EJES DE GOBIERNO

UN GOBIERNO CON PRINCIPIOS

Somos un gobierno de principios y valores. Nuestra guía es la honestidad, por eso buscamos erradicar la corrupción en todos sus frentes.

Somos un gobierno humano que no miente, no roba y no traiciona. Nuestra razón de ser es el bien común.

Tenemos una meta superior: lograr la paz social y la libertad para todas las personas que tienen a Manzanillo como su hogar.

Ejes y políticas de gobierno

Con el fin de dar continuidad al trabajo de la administración municipal, así como consolidar los esfuerzos orientados a cambiar las condiciones del territorio y su población, el periodo de gobierno 2021- 2024 estará orientado por los cinco ejes del trienio antecedente, que son:

Misión

Construir un municipio con justicia social, con una sociedad consciente, organizada y comprometida con el cuidado de su entorno.

Visión

Transformar la conciencia y condiciones de la sociedad de Manzanillo.

1. SOCIEDAD DIGNA, SEGURA E INCLUYENTE.



2. COMPETITIVIDAD ECONÓMICA Y EMPLEO PARA TODOS.



3. CIUDAD PRÓSPERA, INFRAESTRUCTURA Y COMUNIDADES CONECTADAS.



4. SUSTENTABILIDAD Y MEDIO AMBIENTE.



5. BUEN GOBIERNO CON TRANSPARENCIA Y GOBERNANZA.



A través de estos cinco ejes se entreveran 17 políticas estratégicas, como una ampliación de las directrices de trabajo del trienio precedente. Estas políticas se relacionan entre sí y se entrelazan a través de los cinco ejes, constituyendo el referente de la programación presupuestal para el ejercicio de los programas de gobierno.

POLÍTICAS ESTRATÉGICAS DE LA ADMINISTRACIÓN 2021-2024

1. Actualización, elaboración e implementación de reglamentos, programas y planes municipales para la gestión del medio ambiente y servicios ecosistémicos municipales, considerando las medidas de sanción de acuerdo a la ley a quienes incumplan y afecten gravemente el ecosistema y la biodiversidad en el municipio.
2. Consolidar el desarrollo urbano integral y la conectividad con las comunidades rurales.
3. Desarrollo integral de fuerzas públicas, activación de procesos de participación para la seguridad social, prevención del delito y protección civil.
4. Fortalecer la estructura orgánica y reglamento interno de la administración municipal con direcciones generales y direcciones de área con mayor autonomía y atribuciones.
5. Fortalecer la política de gobierno mediante la estrecha vinculación con la comunidad portuaria.
6. Gobernar y dirigir el desarrollo del municipio fomentado la democracia, el equilibrio y la colaboración de los diferentes sectores de la población.
7. Implementar estrategias de control, monitoreo y vigilancia de los programas sociales de inversión, asistencia social, económica y de apoyo a la salud.
8. Institucionalización de la Justicia Cívica, fomento a la cultura de la paz y la legalidad.
9. Minimizar toda forma de discriminación o marginación social procurando atender sin distinción u omisión a cada uno de los sectores de la sociedad.
10. Ordenar y controlar el crecimiento y el desarrollo de la ciudad.
11. Políticas públicas para garantizar la protección integral de los derechos de niñas, niños y adolescentes en Manzanillo.
12. Promover acciones de cuidado al medio ambiente en vinculación con diferentes grupos de la sociedad.
13. Promover el desarrollo turístico del municipio como vocación prioritaria de desarrollo.
14. Recuperar la vida urbana, social y turística de la zona centro de Manzanillo.
15. Subsana las carencias de infraestructura, equipamiento, personal para el fomento a la cultura, el deporte, la salud y la prestación de los servicios públicos municipales.
16. Un gobierno eficiente, ordenado y con servidores públicos competentes.
17. Un gobierno responsable con la administración de los recursos públicos.

8 ALINEACIONES DEL PMD 2021-2024

De acuerdo a los principios establecidos en la normativa nacional y estatal, el H. Ayuntamiento de Manzanillo asume la responsabilidad de orientar sus programas a través de una planeación estratégica, de carácter operativo y orientada a resultados, tanto en el futuro inmediato como a largo plazo.

En este marco, la construcción del PMD está alineada con ejes y objetivos del Plan Nacional de Desarrollo 2018-2024, así como del Plan Estatal de Desarrollo 2021-2027. Los diagnósticos y programas, también están alineados con instrumentos de planeación municipal, con un horizonte de desarrollo al 2030 y 2050.

De manera adicional, y en congruencia con los compromisos de Estado mexicano a nivel internacional, los ejes de este plan municipal se relacionan con los Objetivos del Desarrollo Sostenible.

PLAN MUNICIPAL DE DESARROLLO	PLAN ESTATAL DE DESARROLLO
Sociedad digna, segura e incluyente	Bienestar para todas y todos
Competitividad económica y empleo para todos	Economía para el bienestar
Ciudad próspera, infraestructura y comunidades conectadas	Sembrar la paz
Sustentabilidad y medio ambiente	Colima nuestro hogar
Buen gobierno con transparencia y gobernanza	Gobierno honesto y transparente

PLAN MUNICIPAL DE DESARROLLO	PLAN NACIONAL DE DESARROLLO
Gobernar y dirigir el desarrollo del municipio fomentado la democracia, el equilibrio y la colaboración de los diferentes sectores de la población	Garantizar empleo, educación, salud y bienestar
Implementar estrategias de control, monitoreo y vigilancia de los programas sociales de inversión, asistencia social, económica y de apoyo a la salud	
Subsanar las carencias de infraestructura, equipamiento, personal para el fomento a la cultura, el deporte, la salud y la prestación de los servicios públicos municipales	Construir un país con bienestar
Actualización, elaboración e implementación de reglamentos, programas y planes municipales para la gestión del medio ambiente y servicios eco sistémicos municipales, considerando las medidas de sanción de acuerdo a la ley a quienes incumplan y afecten gravemente el ecosistema y la biodiversidad en el municipio	Desarrollo sostenible
Consolidar el desarrollo urbano integral y la conectividad con las comunidades rurales	
Ordenar y controlar el crecimiento y el desarrollo de la ciudad	
Promover acciones de cuidado al medio ambiente en vinculación con diferentes grupos de la sociedad	
Promover el desarrollo turístico del municipio como vocación prioritaria de desarrollo	Detonar el crecimiento
Desarrollo integral de fuerzas públicas y activación de procesos de participación para la seguridad social y prevención del delito	Emprender la construcción de la paz

Institucionalización de la Justicia Cívica, fomento a la cultura de la paz y la legalidad	
Recuperar la vida urbana, social y turística de la zona centro de Manzanillo	
Un gobierno eficiente, ordenado y con servidores públicos competentes	Erradicar la corrupción, el dispendio y la frivolidad
Fortalecer la política de gobierno mediante la estrecha vinculación con la comunidad portuaria	Impulsar la reactivación económica, el mercado interno y el empleo
Minimizar toda forma de discriminación o marginación social procurando atender sin distingo u omisión a cada uno de los sectores de la sociedad	Libertad e Igualdad
Políticas Públicas para Garantizar la Protección Integral de los Derechos de Niñas, Niños y Adolescentes en Manzanillo, Colima	
Desarrollo integral de fuerzas públicas, activación de procesos de participación para la seguridad social, prevención del delito	Recuperar el estado de derecho
Fortalecer la estructura orgánica y reglamento interno de la administración municipal con direcciones generales y direcciones de área con mayor autonomía y atribuciones	Regeneración ética de las instituciones y de la sociedad
Un gobierno responsable con la administración de los recursos públicos	

Objetivos del Desarrollo Sostenible

ODS		EJES DEL PMD 2021-2024
1	Erradicar la pobreza en todas sus formas en todo el mundo.	1
2	Poner fin al hambre, conseguir la seguridad alimentaria y una mejor nutrición, y promover la agricultura sostenible.	1
3	Garantizar una vida saludable y promover el bienestar para todos para todas las edades.	1
		4
4	Garantizar una educación de calidad inclusiva y equitativa, y promover las oportunidades de aprendizaje permanente para todos.	1
5		1

	Alcanzar la igualdad entre los géneros y empoderar a todas las mujeres y niñas.	5
6	Garantizar la disponibilidad y la gestión sostenible del agua y el saneamiento para todos.	1
		3
7	Asegurar el acceso a energías asequibles, fiables, sostenibles y modernas para todos.	1
		4
8	Fomentar el crecimiento económico sostenido, inclusivo y sostenible, el empleo pleno y productivo, y el trabajo decente para todos.	2
9	Desarrollar infraestructuras resilientes, promover la industrialización inclusiva y sostenible, y fomentar la innovación.	2
		4
11	Conseguir que las ciudades y los asentamientos humanos sean inclusivos, seguros, resilientes y sostenibles.	3
		4
12	Garantizar las pautas de consumo y de producción sostenible.	2
		4
13	Tomar medidas urgentes para combatir el cambio climático y sus efectos (tomando nota de los acuerdos adoptados en el foro de la Convención Marco de las Naciones Unidas sobre el Cambio Climático).	4
14	Conservar y utilizar de forma sostenible los océanos, mares y recursos marinos para lograr el desarrollo sostenible.	4
15	Proteger, restaurar y promover la utilización sostenible de los ecosistemas terrestres, gestionar de manera sostenible los bosques, combatir la desertificación y detener y revertir la degradación de la tierra, y frenar la pérdida de diversidad biológica.	4
16	Promover sociedades pacíficas e inclusivas para el desarrollo sostenible, facilitar acceso a la justicia para todos y crear instituciones eficaces, responsables e inclusivas a todos los niveles.	1

VISIÓN 2030-2050

El PMD 2021-2024 se alinea con tres instrumentos locales de planeación con visión de mediano y largo plazo (disponibles en línea para su conocimiento y difusión), con una alta congruencia. Para una mejor identificación, a dichos instrumentos se asignan las siguientes claves:

- PE2050. Plan estratégico de Manzanillo con visión al 2050.
- PMZCDM 2030. Plan de Manejo de la Zona centro de Manzanillo al 2030.
- PRU. Perfil de Resiliencia Urbana.

PLAN ESTRATÉGICO 2050	Se integran 17 de 24 programas/proyectos estratégicos de prioridad alta para 2021-2024.	50 proyectos de estratégicos PE2050	
PLAN DE MANEJO ZONA CENTRO DE MANZANILLO 2030	10 programas para 2021-2024.	19 programas iniciados desde 2020.	71 programas al 2030
PERFIL DE RESILIENCIA URBANA	6 proyectos, acciones de coordinación y elaboración de estudios.	96 programas /proyectos / medidas.	

9 PROGRAMAS POR EJE

SOCIEDAD DIGNA, SEGURA E INCLUYENTE



Actualización del diagnóstico: en términos cuantitativos, la cobertura de servicios básicos en el municipio sigue siendo amplia, abarcando casi a la totalidad de las viviendas. Sin embargo, aún hay zonas de especial atención para remediar déficits, sobre todo, desigualdades en la calidad del acceso.

En lo que respecta a las garantías para el ejercicio de derechos, una de las principales áreas de oportunidad para el Ayuntamiento es la intervención en infraestructura pública y políticas de integración en polígonos de marginación, además de la sectorización de políticas redistributivas hacia poblaciones en situación de vulnerabilidad.

La demanda de mantenimiento de los espacios públicos es invariable, aunque se prevé un aumento de acuerdo con la obra pública realizada, reparada y planeada.

En los temas de inseguridad y violencia las causas más profundas siguen siendo un reto: redes de actividades criminales, falta de cohesión social y familiar. Todo ello requiere de mayores condiciones para ejercer los derechos a la educación, el empleo, así como actividades sanas de recreación.

OBJETIVO GENERAL

Construir una sociedad cohesionada, con relaciones de respeto a la dignidad de todas las personas y sin distingo en el acceso a servicios públicos de calidad, así como al ejercicio de derechos en materia de salud, educación, cultura y recreación.

PROGRAMAS

- 1 Ampliación del sistema de alumbrado público.
- 2 Mantenimiento, embellecimiento urbano y paisajismo de áreas verdes, jardines y camellones.
- 3 Basura Cero y Economía Circular.
- 4 Panteones y servicios funerarios dignos.
- 5 Carne saludable a tu mesa.
- 6 Vigilancia, control y resguardo de animales caninos y felinos.
- 20 Regularización de Asentamientos Humanos Irregulares.
- 26 Atención de los grupos de personas con discapacidad, grupos vulnerables, inclusión y equidad de género.
- 27 Activación física municipal.
- 28 Apoyo para deportistas de alto rendimiento y talentos deportivos.
- 29 Manzanillo sede nacional de eventos deportivos.
- 31 Atención a personas en situación de calle.
- 32 Sistema Municipal de Protección Integral de los Derechos de niñas, niños y adolescentes en Manzanillo, Colima.
- 33 Protección integral de niñas, niños y adolescentes.
- 34 Acogimiento Familiar.
- 35 Defensa de Niñas, Niños y Adolescentes.
- 36 Transporte escolar gratuito para estudiantes.
- 37 Apoyo escolar para estudiantes.
- 38 Asistencia alimentaria y de salud para grupos vulnerables y/o en polígonos de atención prioritaria y zonas rurales.
- 39 Apoyo económico a personas de grupos vulnerables y dependientes simultáneos.
- 40 Apoyo en especie para mejoramiento de vivienda e personas vulnerables o con hacinamiento.
- 41 Certificación de escuelas saludables.
- 42 Vigilancia, control y fomento a la salud municipal.
- 43 Creando conciencias en la juventud manzanillense.
- 44 Jóvenes haciendo historia por Manzanillo.
- 45 Tecnología para el fortalecimiento de la seguridad pública municipal.
- 46 Vecino vigilante.

-
- 48 Cultura para todos.
 - 49 Transversalidad de la perspectiva de género en la Administración Pública.
 - 50 Elaboración e implementación de la estrategia municipal para prevenir, atender y disminuir la violencia en contra de las mujeres en el Municipio de Manzanillo.
 - 51 Unidad de Atención Multiagencial para las Mujeres “Puerta Violeta”.
 - 52 Justicia cívica itinerante.
 - 53 Construcción de la Paz.
 - 54 “Construyendo una mejor ciudadanía a través de la Justicia Cívica.
 - 55 Políticas públicas de Justicia Cívica.
 - 56 Manzanillo inclusivo.
 - 59 Por una mejor cultura en la reducción de riesgos.
 - 60 Profesionalización de los cuerpos de emergencias y fortalecimiento de los grupos voluntarios.
 - 61 Salud para todas y todos.
 - 62 Cultura Itinerante.
 - 63 Noches de Manzanillo.
 - 66 Infraestructura deportiva de primer nivel.
 - 67 Rehabilitación de las redes de conducción y almacenamiento de agua potable.
 - 68 Rehabilitación de redes de drenaje, estaciones de rebombeo y plantas de tratamiento.
 - 69 Catastro de redes de agua potable y drenaje.
 - 70 Desarrollo y mantenimiento de infraestructura de la red de drenaje pluvial.
 - 71 Modernización y eficientación del sistema de atención a usuarios.
 - 72 Mejoramiento, rehabilitación y mantenimiento de espacios deportivos municipales.
 - 74 Recuperación y rehabilitación de espacios públicos a través del arte y la cultura.
 - 80 Playa Incluyente de Manzanillo.
 - 81 Unidad Deportiva Playera San Pedrito.
 - 82 Arte y deporte al mayor nivel: Auditorio Bonilla Valle.
 - 83 Rehabilitación de Polígonos de Atención Prioritaria mediante Programa de Mejoramiento Urbano Manzanillo 2022-2024.
 - 84 Manzanillo Se Pinta.
 - 87 Movilidad eficiente del flujo vial de la ciudad.

- 98 Canoas Rincón Mágico.
- 99 Fiestas de Mayo de Manzanillo.
- 100 Festival de Mar.
- 101 Carnaval Manzanillo.
- 108 Promoción y actualización del estado civil de las personas.

COMPETITIVIDAD ECONÓMICA Y EMPLEO PARA TODOS



La pandemia develó que no solo el turismo es una actividad de alta importancia en la dinámica económica del municipio, sino también, el comercio a pequeña escala y las redes de intercambio y subsistencia de corte popular. Todo ello pone de relieve la importancia de diversificar e integrar las distintas actividades económicas.

De manera especial, resulta prioritario crear espacios de relaciones de producción y comercio que conecten a distintos sectores sociales vulnerables por carencias, con los circuitos de consumo, así como promover su capacidad de independencia económica.

OBJETIVO GENERAL

Fortalecer y consolidar las capacidades de producción y comercio en la escala micro, además de fortalecer las redes de seguridad hacia las MiPyMes y los lazos con el sector turístico y portuario.

PROGRAMAS

- 65 Infraestructura turística.
- 90 Programa SARE (Sistema de Apertura Rápida de Empresas).
- 91 Ampliación y agilización de trámites en línea e implementación de e-gobierno Manzanillo.
- 94 Vinculación con el sector hotelero, restaurantero y comercial para el fomento al turismo.
- 95 Manzanillo, destino turístico de altura.
- 96 Promoción al Turismo Deportivo y de naturaleza.
- 97 Las Brisas como un barrio con encanto.

- 102 Promoción y comercialización de productos locales.
- 103 Emprendiendo mi auto empleo.
- 104 Asesorías y vinculación de emprendedores y MIPYMES.
- 105 Agendas Sectoriales de trabajo logístico- portuario, turístico, comercial, de servicios, agroindustrial, industrial y minero.
- 106 Desarrollo y reactivación de economías locales a través de incentivos municipales y proyectos productivos.

CIUDAD PRÓSPERA, INFRAESTRUCTURA Y COMUNIDADES CONECTADAS



El ordenamiento del crecimiento urbano sigue siendo un reto, al que se adiciona la comunicación con zonas rurales. En la ciudad existen desigualdades entre zonas habitacionales, así como el acceso a los espacios públicos; en el campo, existen asimetrías respecto a la ciudad, además de falta de integración con lo urbano.

OBJETIVO GENERAL

Reordenar el territorio municipal a partir del control del crecimiento urbano, con infraestructura y equipamiento urbano con capacidad de alcanzar a todas las personas; en especial, conectar poblaciones de diferentes estratos y del campo y la ciudad.

PROGRAMAS

- 8 Actualización cartográfica de zonas de riesgo, zonas federales, concesiones, asentamientos irregulares, polígonos prioritarios de desarrollo, infraestructura y equipamiento.
- 11 Planeación, gestión y control eficiente del desarrollo urbano.
- 12 Programa Municipal de Ordenamiento Territorial y Desarrollo Urbano PMOTDU.
- 13 Creación del Sistema de monitoreo, evaluación y análisis de Indicadores del Sistema municipal de Planeación e indicadores de desarrollo.
- 14 Mejoramiento de sistemas y redes de Infraestructura y equipamiento urbano.
- 15 Integración ciudad-puerto.
- 16 Rehabilitación económica y turística de la Zona Centro de Manzanillo.
- 17 Promoción de los proyectos de decretos de Áreas Naturales Protegidas (ANP).
- 18 Regulación y ordenamiento urbano de la ciudad (ROU).

- 19 Ordenamiento, regulación y desarrollo de las zonas industriales y logísticas de la ciudad y el puerto.
- 73 Conectividad e internet gratuito en zonas rurales.
- 75 Infraestructura, señalización y de accesibilidad en el espacio público y dependencias municipales para personas con capacidades de movilidad limitada.
- 76 Mantenimiento permanente de vialidades y banquetas urbanas.
- 77 Calles completas: mejoremos nuestra movilidad y accesibilidad.
- 78 Actualización cartográfica y mejoramiento de caminos saca cosechas y equipamiento rural.
- 79 Desarrollo del proyecto Punta Granhan - Punta Carrizal.
- 85 Modernización de vialidades urbanas en zonas habitacionales e industriales.
- 86 Red integral de ciclovías municipales.
- 88 Identificación integral de vialidades del Municipio de Manzanillo.
- 89 Pequeñas acciones hacen historia.
- 107 Ciudades Hermanas de Manzanillo.
- 113 Redes de gobernanza para la gestión, trámite, construcción y seguimiento de obras en el Municipio.
- 116 Regular la operación de los tianguis y el comercio en espacios públicos y abiertos.

SUSTENTABILIDAD Y MEDIO AMBIENTE



Los efectos del cambio climático, el impacto de las actividades portuarias, así como de la multiplicidad de actividades industriales, comerciales, de construcción y la vida cotidiana, necesitan ser re pensadas para dar sustentabilidad al entorno municipal.

Además de la insuficiencia en el volumen de áreas verdes, es necesario reforzar las acciones para contener la contaminación de los ecosistemas. Aún están en el horizonte la creación de nuevas políticas para el tratamiento de residuos, así como la promoción de nuevas formas en que la ciudadanía puede relacionarse con el entorno.

OBJETIVO GENERAL

Contener los efectos negativos de la contaminación y re orientar la forma en que gobierno y ciudadanía interactúan con los ecosistemas y el entorno, lo que incluye el tratamiento de basura, la regulación de actividades productivas y el crecimiento urbano.

PROGRAMAS

- 22 Gestión, seguimiento e implementación de la normativa aplicable para el aprovechamiento y la protección de zonas forestales.
- 23 Cuidado y protección de recursos naturales de vocación turística-ecológica.
- 24 Activación social y colectivos para el cuidado del medio ambiente.
- 25 Gestión, seguimiento y vigilancia a la restauración de la laguna del Valle de las Garzas y a la concreción del Parque Metropolitano del Valle de las Garzas.
- 47 Ordenamiento y mejora integral de playas.

BUEN GOBIERNO CON TRANSPARENCIA Y GOBERNANZA

En Manzanillo existe voluntad de la ciudadanía para involucrarse en las actividades de gobierno, y de este último para considerar a la población en la toma de decisiones. Sin embargo, ambas voluntades difícilmente confluyen. Hay una demanda tanto manifiesta como subyacente de espacios de diálogo entre sociedad-estado, así como de mecanismos para la manifestación de opiniones que pueden contribuir a hacer un mejor gobierno.

OBJETIVO GENERAL

Ofrecer a los ciudadanos la experiencia de un gobierno transparente, eficiente, honesto y permeable a la participación.

La administración pública municipal ha modificado la forma en que se operan los recursos y se trabaja con la población, pero es necesario incrementar la confianza ciudadana, especialmente, la certeza de que quienes gobiernan responden a principios de transparencia, honestidad y eficacia.

PROGRAMAS

- 7 Manzanillo limpio y organizado.
- 9 Integración del sistema de información geográfica, estadística y cartográfica municipal a través del programa informático SIMICEG.
- 10 Modernización del sistema catastral y cobro justo del predial.
- 21 Herramientas digitales aplicadas al desarrollo y crecimiento urbano.
- 30 Promover una cultura de participación comunitaria con ética y un alto sentido de responsabilidad social.
- 57 Cabildo haciendo historia.
- 58 Recuperando nuestra Historia.
- 64 Autoridad y legalidad en Manzanillo.
- 92 Aplicación "Manzanillo Digital.

- 93 Simplificación de trámites y procedimientos internos de la administración municipal.
- 109 Actualización y regularización de bienes inmuebles del Ayuntamiento.
- 110 Administración eficiente.
- 111 Capacitación continua del servidor público.
- 112 Sensibilización para la atención humana en las dependencias.
- 114 Lunes con tu presidenta.
- 115 Sábados Rurales.
- 117 Cumplimiento con la Ley de Transparencia y Acceso a la Información Pública del Estado de Colima.
- 118 Actualización permanente de normativa gubernamental.
- 119 Difusión institucional, cultural y deportiva del Ayuntamiento de Manzanillo.
- 120 Implementación del contralor social.
- 121 Campañas para publicitar las denuncias ciudadanas contra servidores públicos.
- 122 Austeridad y responsabilización de recursos.
- 123 Recaudación y servicios municipales.
- 124 Distribución eficiente y transparente de los recursos públicos.
- 125 Plan de estímulos fiscales para pago de impuesto predial o de servicios municipales.

10 ANEXOS

ANEXO UNO. PROGRAMAS, ACCIONES Y RESPONSABLES POR POLÍTICA ESTRATÉGICA

POLÍTICA ESTRATÉGICA 1		Actualización, elaboración e implementación de reglamentos, programas y planes municipales para la gestión del medio ambiente y servicios ecosistémicos municipales, considerando las medidas de sanción de acuerdo a la ley a quienes incumplan y afecten gravemente el ecosistema y la biodiversidad en el municipio	
NÚMERO	PROGRAMA	ACCIONES	RESPONSABLES
22	Gestión, seguimiento e implementación de la normativa aplicable para el aprovechamiento y la protección de zonas forestales.	Campaña mensual de reforestación y de mitigación de polvos en zonas industriales, mediante el cumplimiento de lo estipulado en los proyectos ejecutivos de urbanización y manifiestos de impacto ambiental.	Dirección General de Medio Ambiente
		Revisión y monitoreo mensual de las solicitudes para la explotación de bancos de materiales.	Dirección General de Medio Ambiente
		Seguimiento mensual a Resolutivos de Impacto Ambiental mediante la verificación del cumplimiento de cada uno de ellos.	Dirección General de Medio Ambiente
		Verificación mensual del cumplimiento de reforestación en las zonas de protección forestal en los predios industriales.	Dirección General de Medio Ambiente

25	Gestión, seguimiento y vigilancia a la restauración de la laguna del Valle de las Garzas y a la concreción del Parque Metropolitano del Valle de las Garzas.	Coordinación con dependencias estatales y federales para dar seguimiento al proyecto del Parque Metropolitano Valle de las Garzas mediante agendas mensuales de trabajo.	Dirección General de Medio Ambiente
		Vigilar que se cumplan el resolutivo y acuerdos de restauración de la laguna, así como dar cabal cumplimiento a los que correspondan a la administración municipal.	Dirección General de Medio Ambiente

POLÍTICA ESTRATÉGICA 2		Consolidar el desarrollo urbano integral y la conectividad con las comunidades rurales	
NÚMERO	PROGRAMA	ACCIONES	RESPONSABLES
14	Mejoramiento de sistemas y redes de Infraestructura y equipamiento urbano.	Elaborar 3 proyectos ejecutivos de vialidades en zonas industriales, imagen urbana y consolidación de red de ciclovías durante los 3 años de la presente administración.	Instituto de Planeación para el Desarrollo Sustentable de Manzanillo
		Integración de la Norma técnica municipal para vialidades en zonas industriales incluyendo la implementación de infraestructura verde 2023.	Instituto de Planeación para el Desarrollo Sustentable de Manzanillo
		Llevar a cabo por lo menos una reunión al mes de coordinación con propietarios, vecinos y/o consejeros del Inplan para seguimiento de proyectos estratégicos viales.	Instituto de Planeación para el Desarrollo Sustentable de Manzanillo
15	Integración ciudad-puerto.	Conformación de la estrategia “Ciudad portuaria” de conformidad con la Ley general LGAHOTDU y la LAHOTDU del Estado de Colima durante el 2023.	Instituto de Planeación para el Desarrollo Sustentable de Manzanillo
		Diseñar y elaborar en el 2022 los lineamientos para el desarrollo sostenible de las Zonas con predominancia de Usos Logísticos Industriales Portuarios (ULIP) en términos de: movilidad, transporte ferroviario, futuro sustentable de centros logístico-Portuarios: corredores verdes, implementación de energías renovables, estrategia hídrica para Zonas Industriales, certificación socio - ambiental de centros Logísticos, sistemas inteligentes de movilidad en Polígonos logístico-portuarios.	Instituto de Planeación para el Desarrollo Sustentable de Manzanillo
		Monitorear contaminación del aire e impacto ambiental por crecimiento de zonas industriales.	Instituto de Planeación para el Desarrollo Sustentable de Manzanillo
		Realizar Sesiones mensuales de Asesoría técnica externa.	Instituto de Planeación para el Desarrollo Sustentable de Manzanillo

73	Conectividad e internet gratuito en zonas rurales.	Colocar 240 puntos de internet gratuito con apoyo de gobierno federal "internet para todos" a lo largo del trienio.	Dirección General de Sistemas
		Lograr el 100% de comunidades rurales conectadas en un plazo de 24 meses.	Dirección General de Sistemas
75	Infraestructura, señalización y de accesibilidad en el espacio público y dependencias municipales para personas con capacidades de movilidad limitada.	Análisis de la infraestructura, señalización y accesos en espacios públicos en un plazo de 6 meses con la finalidad de determinar aquellos que requieren acondicionarse para personas con capacidades de movilidad limitada.	Dirección General de Obras Públicas
		Construcción de elevador para personas con capacidades de movilidad limitada en edificio de Presidencia Municipal.	Dirección General de Obras Públicas
		Construcción de rampas de minusválidos en todos los proyectos ejecutados anualmente en la administración municipal.	Dirección General de Obras Públicas
		Habilitado de rampas de minusválidos en 120 puntos de la ciudad de Manzanillo.	Dirección General de Obras Públicas
76	Mantenimiento permanente de vialidades y banquetas urbanas.	Adquirir una bacheadora en un plazo de 8 meses.	Dirección General de Obras Públicas
		Continuación de pavimentación con concreto hidráulico Avenida Elías Zamora Verduzco - Avenida Gaviotas, Avenida Niños Héroes, Avenida Halcones, Avenida Lázaro Cárdenas, Calle González Lugo, durante la administración municipal.	Dirección General de Obras Públicas
		Mantenimiento de 3,000 metros cuadrados de vialidades en un plazo de un año que mejoren la movilidad, accesibilidad de la población y conectividad con los centros urbanos de manera segura.	Dirección General de Obras Públicas
		Realizar brigadas de bacheo y bachear 1,500 metros cuadrados anuales.	Dirección General de Obras Públicas
		Realizar brigadas de reparación de banquetas y rehabilitar 1,500 metros cuadrados en un plazo de un año.	Dirección General de Obras Públicas
		Remodelación, mejoramiento y construcción de por lo menos 30 paraderos urbanos por año. Acompañando estos trabajos con una cultura de movilidad de respeto de los puntos de parada.	Dirección General de Obras Públicas
77	Calles completas: mejoremos nuestra movilidad y accesibilidad	Elaborar en un plazo anual, 5 proyectos ejecutivos con un modelo de calles completas, impulsarlos y ejecutarlos.	Dirección General de Obras Públicas
		Implementar un modelo de calles completas en la construcción del 100% de las vialidades municipales.	Dirección General de Obras Públicas
78	Actualización cartográfica y mejoramiento de caminos saca	Adquirir 1 cuatrimotor equipadas con GPS, una computadora con capacidad de 10 terabytes, 1 moto conformadora 140GC, 1 excavadora 330, 1 retroexcavadora 426, 2 camiones volteo.	Dirección General de Desarrollo Rural

	cosechas y equipamiento rural.	Elaboración de cartografía municipal correspondiente al 100% de los caminos municipales.	Dirección General de Desarrollo Rural
		Elaboración de un atlas informativo sobre el uso y aprovechamiento de las parcelas del municipio.	Dirección General de Desarrollo Rural
		Mejoramiento de 500 km de caminos saca cosechas en un plazo anual.	Dirección General de Desarrollo Rural
79	Desarrollo del proyecto Punta Granhan - Punta Carrizal.	Gestionar y obtener la Donación del terreno ubicado en Centinela de abajo por parte de la federación en un plazo de 12 meses.	Dirección General de Desarrollo Rural
		Realizar el proyecto granja acuícola "Potrero Grande" en un plazo de 3 años.	Dirección General de Desarrollo Rural
		Realizar obras de protección consistentes en 18 km de canales para lograr el saneamiento, desazolve y reforestación del sistema ambiental Potrero Grande en un plazo de tres años.	Dirección General de Desarrollo Rural
85	Modernización de vialidades urbanas en zonas habitacionales e industriales.	Gestión para la modernización del ingreso a Manzanillo por cruce de El Naranjo en un plazo de 24 meses.	Secretaría Técnica de Infraestructura y Planeación
		Gestión y coordinación para la ampliación de la Calle José León en un plazo de 2 años.	Secretaría Técnica de Infraestructura y Planeación
		Gestión y coordinación para la ampliación del Libramiento Manzanillo - El Naranjo en un plazo de 2 años.	Secretaría Técnica de Infraestructura y Planeación
		Gestión y coordinación para la construcción de Vialidades en zonas industriales mediante la elaboración de 3 proyectos ejecutivos y la pavimentación de 3,000 m2 de vialidades.	Secretaría Técnica de Infraestructura y Planeación
		Gestión y coordinación para lograr de la ampliación a 6 carriles de la carretera a Jalipa, pavimentación de la brecha a Jalipa y construcción de la vialidad Paseo Jalipa.	Secretaría Técnica de Infraestructura y Planeación
		Modernización de ingreso principal a Manzanillo, considerando cambio de elemento arquitectónico (Grúa pórtico por Pez Vela) y mejora de vialidad y equipamiento de la misma en un plazo de 18 meses.	Secretaría Técnica de Infraestructura y Planeación
		Modernización del Boulevard Miguel de la Madrid en el tramo de Santiago.	Dirección General de Obras Públicas
86	Red integral de ciclovías municipales.	Construcción de Ciclovía Elías Zamora en un plazo de 18 meses.	Secretaría Técnica de Infraestructura y Planeación
		Habilitación de Ciclovía Blvd. Miguel de la Madrid en un plazo de 18 meses.	Dirección General de Obras Públicas
		Construcción de Ciclo vías transversales Laguna del Valle de las Garzas, Avenida Gaviotas-Garzas y Avenida Manzanillo en un periodo de 3 años.	Dirección General de Obras Públicas
		Construcción de Ciclovía para acceso a Marimar en un plazo de 2 años.	Dirección General de Obras Públicas
		Ciclovía Paseo Laguna y Malecón de Manzanillo en un tiempo de 18 meses.	Secretaría Técnica de Infraestructura y Planeación

		Habilitado de Ciclovía del Crucero Las Brisas al Rompeolas.	Dirección General de Obras Públicas
		Gestión para la construcción de Ciclovía en polígono de Arroyo Punta de Agua y Canal Punta de Agua al Valle de las Garzas.	Secretaría Técnica de Infraestructura y Planeación
		Elaborar proyectos ejecutivos, realización de talleres y socialización de los mismos en un plazo de 6 meses.	Instituto de Planeación para el Desarrollo Sustentable de Manzanillo
		Interconexión peatonal y ciclista Las Brisas - San Pedrito mediante el habilitado de un transporte acuático tipo Ferry sobre el canal de navegación.	Secretaría Técnica de Infraestructura y Planeación
113	Redes de gobernanza para la gestión, trámite, construcción y seguimiento de obras en el Municipio.	Diseñar y elaborar la normatividad municipal para regular el espacio público municipal (reglamento, código, norma, manual, decreto, etc.).	Secretaría Técnica de Infraestructura y Planeación
		Trabajos de coordinación y participación conjunta con Gobierno del Estado, Asipona, Sedatu, Peña Colorada, Pinfra, Comunidad Portuaria, iniciativa privada.	Secretaría Técnica de Infraestructura y Planeación

POLÍTICA ESTRATÉGICA 3		Desarrollo integral de fuerzas públicas, activación de procesos de participación para la seguridad social, prevención del delito y protección civil	
NÚMERO	PROGRAMA	ACCIONES	RESPONSABLES
45	Tecnología para el fortalecimiento de la seguridad pública municipal.	Acondicionar en el plazo de 12 meses un espacio en el Complejo Administrativo con las condiciones necesarias para llevar a cabo capacitaciones.	Dirección General de Seguridad Pública y Policía Vial
		Dotar de 2 juegos de uniformes (gorra, camisola, playera, pantalón, botas, forniture) al año, a todo el estado de fuerza de la corporación.	Dirección General de Seguridad Pública y Policía Vial
		Garantizar que se realicen evaluaciones de control y confianza de permanencia al 100 % de los elementos cuya vigencia de evaluación finaliza.	Dirección General de Seguridad Pública y Policía Vial
		Garantizar que se realicen evaluaciones de control y confianza de ingreso, al 100% de elementos que recién ingresan a la corporación.	Dirección General de Seguridad Pública y Policía Vial
		Mantener vigente la Certificación en el 100% de todos los elementos de la Dirección General de Seguridad Pública y Policía Vial	Dirección General de Seguridad Pública y Policía Vial
		Mejorar la percepción de la policía de proximidad e incrementar la confianza de la ciudadanía en nuestros cuerpos policiacos.	Dirección General de Seguridad Pública y Policía Vial
46	Vecino vigilante.	Adquirir en un plazo de un año el material suficiente consistente en celulares, promoción y vehículos para lograr una mayor efectividad en el programa y obtener mejores resultados.	Dirección General de Seguridad Pública y Policía Vial

		Integrar 300 comités del programa "Vecino vigilante" en el plazo de 18 meses.	Dirección General de Seguridad Pública y Policía Vial
50	Elaboración e implementación de la estrategia municipal para prevenir, atender y disminuir la violencia en contra de las mujeres en el Municipio de Manzanillo.	Elaboración de un programa anual de cultura institucional de la situación de violencia que viven las mujeres en el Municipio de Manzanillo.	Instituto Municipal de la Mujer Manzanillense
		Realizar 12 conversatorios anuales en favor de la mujer.	Instituto Municipal de la Mujer Manzanillense
		Otorgar cada año la presea "Mujeres Manzanillenses, mujeres que Inspiran"	Instituto Municipal de la Mujer Manzanillense
		Realizar 24 talleres de oficios no tradicionales en un plazo anual.	Instituto Municipal de la Mujer Manzanillense
		Incrementar en 15 espacios seguros para mujeres por año.	Instituto Municipal de la Mujer Manzanillense
		Impartir 60 charlas diversas en favor de la mujer en un plazo de un año.	Instituto Municipal de la Mujer Manzanillense
		Atender el 100% de asuntos turnados al Instituto derivado de llamadas al 911	Instituto Municipal de la Mujer Manzanillense
50	Elaboración e implementación de la estrategia municipal para prevenir, atender y disminuir la violencia en contra de las mujeres en el Municipio de Manzanillo.	Contar con 12 mesas de servicio en un plazo de un año.	Instituto Municipal de la Mujer Manzanillense
		Otorgar 40 becas académicas cada año.	Instituto Municipal de la Mujer Manzanillense
		Contratar dos especialistas en el tema de violencia en contra de las mujeres con la finalidad de que el personal de la dirección de prevención del delito reciba una capacitación cada seis meses para la realización de sus funciones.	Dirección General de Seguridad Pública y Policía Vial
		Impartir charlas mensualmente del tema "mujer segura" en todas las delegaciones del municipio.	Dirección General de Seguridad Pública y Policía Vial
		Crear bolsa de trabajo y apoyar a conseguir empleo a 50 mujeres cada año.	Instituto Municipal de la Mujer Manzanillense
		Realizar 12 campañas temáticas anualmente.	Instituto Municipal de la Mujer Manzanillense

		Desarrollar la campaña "Seguras Transitamos", realizando dos capacitaciones anuales al personal que preste cualquier servicio de operación de movilidad, personal encargado y/o administrador de servicios de movilidad en el municipio.	Instituto Municipal de la Mujer Manzanillense
		Integrar 7 colectivos de Mujeres anualmente.	Instituto Municipal de la Mujer Manzanillense
51	Unidad de Atención Multiagencial para las Mujeres "Puerta Violeta"	Contar con un Módulo de atención inmediata a mujeres víctimas de violencia (AVGM), con servicios de Psicología, Jurídico y Trabajo Social en un plazo de un año y atender un promedio de 500 mujeres al año.	Instituto Municipal de la Mujer Manzanillense
59	Por una mejor cultura en la reducción de riesgos.	Concientización de la cultura en la reducción de riesgos de un 10% de la población total de Manzanillo a través de intervenciones sociales consistentes en charlas, capacitaciones, talleres y testimonios reales, en un plazo de tres años.	Secretaría del Ayuntamiento
		Generar tres convenios con instituciones educativas y áreas del servicio público en materia de protección civil por año.	Secretaría del Ayuntamiento
		Identificar los inmuebles y edificaciones que presentan riesgo de desplome parcial o total por el estado actual de la construcción e implementar acciones de notificación, sanción, embargo y demolición en su caso.	Dirección General de Desarrollo Urbano
		Obtener la certificación de la American Heart Association de Manzanillo Ciudad Cardioprottegida en un plazo de dos años.	Secretaría del Ayuntamiento
60	Profesionalización de los cuerpos de emergencias y fortalecimiento de los grupos voluntarios.	Impulsar la auto sustentabilidad de las asociaciones, incentivándolo a través de 12 capacitaciones anuales y apoyo en difusión de actividades.	Secretaría del Ayuntamiento
		Conformación del Grupo de búsqueda y Rescate en Estructuras Colapsadas en un plazo de tres años.	Secretaría del Ayuntamiento
87	Movilidad eficiente del flujo vial de la ciudad.	Adquirir 10 vehículos y contratar 30 nuevos elementos en un plazo de un año.	Dirección General de Seguridad Pública y Policía Vial
		Adquirir 40 luces, 12 semáforos para discapacitados y 10 sistemas de semaforización para reparaciones en el plazo de un año.	Dirección General de Seguridad Pública y Policía Vial
		Contar con un nuevo corralón municipal en término de 15 meses.	Dirección General de Seguridad Pública y Policía Vial
87	Movilidad eficiente del flujo vial de la ciudad.	Contar en un periodo de dos años con señalética y nomenclatura en 10 puntos estratégicos para guiar zonas turísticas y zonas de servicio al Puerto.	Dirección General de Seguridad Pública y Policía Vial
		Emitir en el plazo de tres meses un informe actualizado que resulte de un análisis de movilidad.	Dirección General de Seguridad Pública y Policía Vial

		Implementar en el plazo de 6 meses nuevas estrategias de movilidad para lograr un eficiente flujo vial de las principales arterias de la Ciudad.	Dirección General de Seguridad Pública y Policía Vial
		Modificación y mantenimiento trimestral del total de dispositivos de control vial, así como instalar 12 nuevos dispositivos inteligentes en un plazo de 18 meses.	Dirección General de Seguridad Pública y Policía Vial
		Realizar una campaña permanente de sensibilización para disminuir los accidentes viales, mediante charlas, pláticas y una campaña informativa en medios impresos y digitales.	Dirección General de Seguridad Pública y Policía Vial

POLÍTICA ESTRATÉGICA 4		Fortalecer la estructura orgánica y reglamento interno de la administración municipal con direcciones generales y direcciones de área con mayor autonomía y atribuciones	
NÚMERO	PROGRAMA	ACCIONES	RESPONSABLES
90	Programa SARE (Sistema de Apertura Rápida de Empresas).	Ejecución de doce pruebas piloto para detección de áreas de oportunidad en un periodo de 6 meses.	Dirección de Mejora Regulatoria
		Elaborar ocho mil expedientes personales ciudadanos para facilitar la realización de trámites municipales en un plazo de un año.	Dirección de Mejora Regulatoria
		Impartir una capacitación semestral a servidores públicos.	Dirección de Mejora Regulatoria
		Refrendar la certificación PROSARE municipal en un plazo de 6 meses.	Dirección de Mejora Regulatoria
		Revisión y actualización en un plazo de un año de todos los formatos implementados en la tramitología de licencias de funcionamientos.	Dirección de Mejora Regulatoria
102	Promoción y comercialización de productos locales.	Contar con una bodega en el Centro Municipal de Negocios en un plazo de dos años.	Dirección General de Desarrollo Económico y Turístico
		Emitir una convocatoria para ampliar el número de productores a 50 por año.	Dirección General de Desarrollo Económico y Turístico
103	Emprendiendo mi auto empleo.	Auto emplear a 700 familias anualmente mediante el programa "Emprendiendo mi auto empleo".	Dirección General de Desarrollo Económico y Turístico
		Llevar a cabo anualmente 700 capacitaciones relacionadas con planes de negocio, consultoría, labores de comercialización, adquisición de tecnología y equipamiento.	Dirección General de Desarrollo Económico y Turístico

104	Asesorías y vinculación de emprendedores y MIPYMES.	Brindar al mes dos cursos y dos talleres para emprendedores.	Dirección General de Desarrollo Económico y Turístico
		Contratar 6 capacitadores al año.	Dirección General de Desarrollo Económico y Turístico
		Crear una bolsa de trabajo con la participación de 20 empresas logrando la contratación de 60 personas por año.	Dirección General de Desarrollo Económico y Turístico
		Realizar un macro evento anual para emprendedores.	Dirección General de Desarrollo Económico y Turístico
		Remodelación del Centro de Negocios y posicionamiento como un verdadero espacio dedicado a la formación empresarial en un término de dos años.	Dirección General de Desarrollo Económico y Turístico
106	Desarrollo y reactivación de economías locales a través de incentivos municipales y proyectos productivos.	Apoyar a 100 productores locales en comunidades rurales en un periodo anual para reactivar su economía.	Dirección General de Desarrollo Rural
		Contar con la Casa del Artesano en un plazo de 30 meses que ofrezca servicios de música, artesanías como labrado de piedra de cuarzo y de otros minerales de la región.	Dirección General de Desarrollo Rural
		Contar con un Centro Cultural en zona rural en un plazo de 30 meses que ofrezca servicios destinados a la preservación, transmisión y fomento de muestras artísticas y culturales propias de la comunidad.	Dirección General de Desarrollo Rural
		Habilitado de 15 puntos de alumbrado público en comunidades rurales, en un plazo de 24 meses.	Dirección General de Desarrollo Rural
		Habilitar 12 ollas para turismo social en un plazo de un año en las comunidades de Veladero de Camotlán, Huizcolote, la Rosa y Canoas, en un plazo de 18 meses.	Dirección General de Desarrollo Rural
		Impartir un curso cada seis meses en la comunidad de Emiliano Zapata para realizar artesanías a base de carrizo, tule y lirios así también como cursos de preparación entre otras.	Dirección General de Desarrollo Rural
		Rehabilitar puente los Otates, puente El Petatero y puente Parajes.	Dirección General de Desarrollo Rural
		Solicitar por medios oficiales la ampliación del programa de pavimentación de caminos a cabeceras municipales que consiste en la comunicación de caminos de una comunidad a la carretera federal.	Dirección General de Desarrollo Rural

POLÍTICA ESTRATÉGICA 5		Fortalecer la política de gobierno mediante la estrecha vinculación con la comunidad portuaria	
NÚMERO	PROGRAMA	ACCIONES	RESPONSABLES
105	Agendas Sectoriales de trabajo logístico-portuario, turístico, comercial, de servicios, agroindustrial, industrial y minero.	Establecer 40 agendas sectoriales por año.	Dirección General de Desarrollo Económico y Turístico

POLÍTICA ESTRATÉGICA 6		Gobernar y dirigir el desarrollo del municipio fomentado la democracia, el equilibrio y la colaboración de los diferentes sectores de la población	
NÚMERO	PROGRAMA	ACCIONES	RESPONSABLES
7	Manzanillo limpio y organizado.	Dar respuesta a las quejas y reportes de forma rápida y eficiente en un plazo no mayor a 72 horas.	Dirección General de Servicios Públicos
		Limpieza y retiro de chicles en banquetas y plazas, acompañado de una campaña de difusión y concientización para lograr en 2 años tener las banquetas libres de chicles.	Dirección General de Servicios Públicos
		Organizar 180 tequios vecinales en parques y jardines anualmente.	Dirección General de Participación Ciudadana y Desarrollo Comunitario
		Realizar campaña de difusión para conseguir 20,000 firmas de cartas compromiso de participación, en un plazo de 2 años.	Dirección General de Participación Ciudadana y Desarrollo Comunitario
		Realizar encuestas semestrales para evaluar la percepción de las personas en torno a los espacios públicos de las colonias y comunidades, buscando obtener una opinión favorable.	Dirección General de Participación Ciudadana y Desarrollo Comunitario
30	Promover una cultura de participación comunitaria con ética y un alto sentido de responsabilidad social.	Actuar en coordinación con dependencias municipales para lograr una mayor cobertura mediante la impartición de 20 charlas informativas mensuales.	Dirección General de Participación Ciudadana y Desarrollo Comunitario
		Contratación de personal 100 promotores, dos directores de área, 4 personas de logística y 9 coordinadores de zona.	Dirección General de Participación Ciudadana y Desarrollo Comunitario
		Formar 428 comisiones vecinales con los vecinos en territorio en un plazo de 18 meses.	Dirección General de Participación Ciudadana y Desarrollo Comunitario
		Realización de 1800 actividades comunitarias mensuales para fortalecer el tejido social y promover una cultura de paz.	Dirección General de Participación Ciudadana y Desarrollo Comunitario

64	Autoridad y legalidad en Manzanillo.	Disminución del 100% de la colocación de propaganda en postes, arbolado, paraderos, vialidades y espacios públicos, mediante la aplicación de sanciones económicas. Se realizara una campaña informativa para disminuir esta problemática de contaminación visual.	Dirección General de Inspección y Vigilancia
		Notificación, verificación y seguimiento de limpieza anual de mil lotes baldíos municipales urbanos.	Dirección General de Servicios Públicos
		Vigilar, notificar y multar de manera permanente a la ciudadanía que no coloque sus residuos sólidos urbanos en los horarios y puntos establecidos.	Dirección General de Servicios Públicos
		Campaña informativa dirigida a los ciudadanos con el fin de difundir las obligaciones, compromisos y responsabilidades de cada persona en los diferentes ámbitos normativos.	Secretaría Técnica de Infraestructura y Planeación
		Hacer cumplir el Artículo 68 de la Ley de Pesca para proteger a las especies destinadas a la pesca deportiva/turística frente a la pesca furtiva.	Dirección General de Desarrollo Rural

POLÍTICA ESTRATÉGICA 7		Implementar estrategias de control, monitoreo y vigilancia de los programas sociales de inversión, asistencia social, económica y de apoyo a la salud	
NÚMERO	PROGRAMA	ACCIONES	RESPONSABLES
20	Regularización de Asentamientos Humanos Irregulares.	Generar lineamientos de auxilio y apoyo para la Incorporación Municipal y Municipalización de Asentamientos Habitacionales Irregulares en un plazo de 8 meses.	Secretaría Técnica de Infraestructura y Planeación
		Desarrollo e Incorporación anual del 20% de los asentamientos humanos factibles al desarrollo urbano sustentable, conforme a programas específicos municipales de reordenamiento y mejoramiento urbano.	Dirección General de Desarrollo Urbano
		Consolidar el programa de Martes Agrario mediante la realización de reuniones mensuales con ejidos y propietarios de asentamientos irregulares.	Dirección General de Catastro
26	Atención de los grupos de personas con discapacidad, grupos vulnerables, inclusión y equidad de género.	Atención anual de 1,080 mujeres embarazadas y/o lactando y de 720 niños de 6 a 12 meses que presenten problemas de desnutrición	Sistema para el Desarrollo Integral de la Familia en Manzanillo
		Atención de 792 adultos mayores, 504 discapacitados y 1224 familias con carencia económica en localidades de muy alta marginación anualmente.	Sistema para el Desarrollo Integral de la Familia en Manzanillo
		Fomentar en comunidades y colonias la organización, participación social y desarrollo de capacidades, mediante la implementación de 6 proyectos comunitarios anualmente con un enfoque de salud y bienestar social para una selección de 15 familias.	Sistema para el Desarrollo Integral de la Familia en Manzanillo
		Implementación de la casa del adulto mayor en un periodo de 2 años.	Sistema para el Desarrollo Integral de la Familia en Manzanillo

		Implementar programa de rehabilitación ortopédica a tu alcance a 10,140 personas en tres años.	Sistema para el Desarrollo Integral de la Familia en Manzanillo
		Suministrar y repartir 313,560 Desayunos calientes y 12,996 fríos en 99 escuelas al año.	Sistema para el Desarrollo Integral de la Familia en Manzanillo
31	Atención a personas en situación de calle.	Instalación centro de atención a personas que se encuentren en situación de calle, brindando 200 servicios mensuales.	Dirección General de Participación Ciudadana y Desarrollo Comunitario
38	Asistencia alimentaria y de salud para grupos vulnerables y/o en polígonos de atención prioritaria y zonas rurales.	Otorgar despensas que ayude a elevar los ingresos nutricionales de 2,400 beneficiarios por año.	Dirección General de Desarrollo Social
		Renovación de padrón de 2,400 beneficiarios mediante el análisis socioeconómico y censos en zonas urbanas y rurales en un plazo de un año.	Dirección General de Desarrollo Social
39	Apoyo económico a personas de grupos vulnerables y dependientes simultáneos.	Programa de apoyo económico a 400 personas de grupos vulnerables y dependientes económicos anualmente.	Dirección General de Desarrollo Social
40	Apoyo en especie para mejoramiento de vivienda y personas vulnerables o con hacinamiento.	Dotación de material para mejoramiento de vivienda para 100 personas vulnerables o familias con hacinamiento.	Dirección General de Desarrollo Social
41	Certificación de escuelas saludables.	Contar con un reglamento de escuelas saludables en un plazo de 15 meses que establezca el procedimiento de certificación.	Dirección General de Desarrollo Humano
		Por medio de dos promotores llevar a cabo unas campañas de difusión y capacitación de salud en 200 escuelas con una frecuencia mensual.	Dirección General de Desarrollo Humano
NÚMERO	PROGRAMA	ACCIONES	RESPONSABLES
42	Vigilancia, control y fomento a la salud municipal.	Llevar a cabo 3 capacitaciones mensuales relacionadas con la NOM 251, para prevenir la contaminación de los alimentos y garantizar la inocuidad y salubridad de los productos alimenticios que se ofertarán.	Dirección General de Desarrollo Humano
		Realizar 2 talleres mensuales prácticos de alimentación saludable en colonias, así como implementar los controles y acciones necesarias para contar con los insumos y utensilios necesarios.	Dirección General de Desarrollo Humano
61	Salud para todas y todos.	Establecimiento de una Unidad de Atención Básica y Prevención (Médico general, dentista, análisis clínicos, óptica) para atender 5,000 familias anualmente.	Sistema para el Desarrollo Integral de la Familia en Manzanillo
		Establecer una campaña anual de prevención del VIH.	Dirección General de Desarrollo Humano
		Brindar una opción de medicamentos a bajo costo.	Sistema para el Desarrollo Integral de la Familia en Manzanillo

83	Rehabilitación de Polígonos de Atención Prioritaria mediante Programa de Mejoramiento Urbano Manzanillo 2022-2024.	Construcción de ERA Auditorio Bonilla Valle	Secretaría Técnica de Infraestructura y Planeación
		construcción de ERA El Colomo (plaza deportiva y cultural)	Secretaría Técnica de Infraestructura y Planeación
		Construcción de ERA Santiago	Secretaría Técnica de Infraestructura y Planeación
		Construcción del Paseo Laguna	Secretaría Técnica de Infraestructura y Planeación
84	Manzanillo Se Pinta.	Pinta multicolor de fachadas de viviendas de sectores de Manzanillo	Secretaría Técnica de Infraestructura y Planeación
		Recuperación del barrio de La Pedregosa para hacer el proyecto Recuerdos de Manzanillo.	Secretaría Técnica de Infraestructura y Planeación
		Rehabilitación de andadores.	Secretaría Técnica de Infraestructura y Planeación

POLÍTICA ESTRATÉGICA 8		Institucionalización de la Justicia Cívica, fomento a la cultura de la paz y la legalidad	
NÚMERO	PROGRAMA	ACCIONES	RESPONSABLES
52	Justicia cívica itinerante.	Visitar 24 comunidades anualmente con la finalidad de acercar la Justicia Cívica, identificar posibles conflictos y generar una Cultura de Justicia Cívica.	Coordinación del Sistema Municipal de Justicia Cívica
53	Construcción de la Paz.	Emprender 24 acciones de intervención en los barrios, colonias y comunidades del Municipio en un plazo anual.	Coordinación del Sistema Municipal de Justicia Cívica
		Integrar un Gabinete Municipal de Construcción de Paz en el 2022.	Coordinación del Sistema Municipal de Justicia Cívica
		Llevar a cabo 4 capacitaciones generales a miembros de la administración pública sobre los servicios de la Justicia Cívica en un plazo anual.	Coordinación del Sistema Municipal de Justicia Cívica
		Participar con stand informativo en los eventos de las demás Dependencias del Ayuntamiento de forma permanente.	Coordinación del Sistema Municipal de Justicia Cívica
		Realizar una cascara por la paz cada mes.	Coordinación del Sistema Municipal de Justicia Cívica
54	"Construyendo una mejor ciudadanía a través de la Justicia Cívica.	Generar campaña de difusión en medios y redes cada trimestre	Coordinación del Sistema Municipal de Justicia Cívica
		Colocar 60 lonas y 200 carteles en espacios y oficinas públicas al año.	Coordinación del Sistema Municipal de Justicia Cívica
		Repartir 200 folletos mensuales a la población en general sobre los servicios de Justicia Cívica.	Coordinación del Sistema Municipal de Justicia Cívica
		Implementar dos campañas anuales en medios electrónicos sobre la cultura de la paz y legalidad	Coordinación del Sistema Municipal de Justicia Cívica

		Impartir doce talleres "Nadie se queda atrás" en centros de educación Superior y Medio Superior del Municipio en un plazo de un año.	Coordinación del Sistema Municipal de Justicia Cívica
		Impulsar un programa de bolsa de trabajo en vinculación con sector empresarial y colocar a 2 personas por mes.	Coordinación del Sistema Municipal de Justicia Cívica
55	Políticas públicas de Justicia Cívica.	Analizar las faltas más recurrentes y elaborar 3 políticas públicas integrales para prevenir su comisión en un plazo semestral.	Coordinación del Sistema Municipal de Justicia Cívica

POLÍTICA ESTRATÉGICA 9		Minimizar toda forma de discriminación o marginación social procurando atender sin distinción u omisión a cada uno de los sectores de la sociedad	
NÚMERO	PROGRAMA	ACCIONES	RESPONSABLES
49	Transversalidad de la perspectiva de género en la Administración Pública	Efectuar 5 charlas semestrales para personal de obras públicas libres de acoso.	Instituto Municipal de la Mujer Manzanillense
		Realizar 5 charlas semestrales bajo la temática "libre de acoso" para personal del Ayuntamiento.	Instituto Municipal de la Mujer Manzanillense
		Realizar al año 5 programas de cultura institucional.	Instituto Municipal de la Mujer Manzanillense
56	Manzanillo inclusivo.	Crear un área enfocada a la inclusión e implementar 5 acciones civiles en un año.	Secretaría del Ayuntamiento
80	Playa Incluyente de Manzanillo.	Puesta en marcha y operación de playa incluyente en un periodo de 10 meses.	Secretaría Técnica de Infraestructura y Planeación
		Terminación de instalaciones y equipamiento de Playa Incluyente en un plazo de 6 meses.	Secretaría Técnica de Infraestructura y Planeación
108	"Promoción y actualización del estado civil de las personas.	Realizar de inscripción de actos y expedición de actas de Registro Civil: Nacimiento, Reconocimiento de hijos, Adopción, Matrimonio, Divorcio, Tutela, Inscripción de actos de mexicanos en el extranjero, Ejecutorias y Reconocimiento de Identidad de género.	Secretaría del Ayuntamiento
		Campaña anual de regularización del estado civil de las personas.	Secretaría del Ayuntamiento
		Campaña anual de reconocimiento de identidad.	Secretaría del Ayuntamiento
		Campaña permanente de registros extemporáneos de menores de edad.	Secretaría del Ayuntamiento
		Campaña de matrimonios colectivos y evento de bodas colectivas anualmente.	Secretaría del Ayuntamiento

POLÍTICA ESTRATÉGICA 10		Ordenar y controlar el crecimiento y el desarrollo de la ciudad	
NÚMERO	PROGRAMA	ACCIONES	RESPONSABLES
8	Actualización cartográfica de zonas de riesgo, zonas federales, concesiones, asentamientos irregulares, polígonos prioritarios de desarrollo, infraestructura y equipamiento	Actualización del 100% de la cartografía municipal en lo referente a zonas de riesgo, zonas federales, concesiones, asentamientos irregulares, seguridad pública, polígonos prioritarios de desarrollo, infraestructura y equipamiento.	Dirección General de Catastro
		Actualización registral de 7,000 predios sin información con clave catastral en un periodo de 24 meses.	Dirección General de Catastro
		Llevar a cabo vuelo fotogramétrico para la actualización de la cartografía de las comunidades rurales para la identificación de nuevos predios, construcciones, servicios, etc., en un plazo de 18 meses.	Dirección General de Catastro
		Realizar anualmente 12 campañas para el registro de predios ejidales e información del RAN.	Dirección General de Catastro
11	Planeación, gestión y control eficiente del desarrollo urbano.	Elaboración del Atlas de Riesgo a cargo del INPLAN durante el 2022, en coordinación y corresponsabilidad con dependencias Municipales vinculantes: Dirección de Protección Civil- Catastro- DGDU y Participación ciudadana.	Instituto de Planeación para el Desarrollo Sustentable de Manzanillo
		Elaborar estudios hidrológicos para zonas previamente identificadas para el fortalecimiento de la resiliencia urbana y la capacidad hídrica de la ciudad durante 2022 y 2023.	Instituto de Planeación para el Desarrollo Sustentable de Manzanillo
12	Programa Municipal de Ordenamiento Territorial y Desarrollo Urbano PMOTDU.	Adecuar la normativa y aspectos clave definidos durante la etapa de análisis 2022 y 2023.	Instituto de Planeación para el Desarrollo Sustentable de Manzanillo
		Colaborar con la Dirección General de Desarrollo Urbano en cada una de las etapas del proceso hasta la publicación del PMOTDU conforme a la Ley durante el primer semestre de 2022.	Instituto de Planeación para el Desarrollo Sustentable de Manzanillo
		Difundir en medios digitales e impresos y mediante el programa de capacitación la información necesaria para la correcta implementación del PMOTDU durante 2022.	Instituto de Planeación para el Desarrollo Sustentable de Manzanillo
		Elaboración de instrumentos de planeación y mejoramiento urbano para la zona rural: Subcentros urbano-rural de acuerdo a su aptitud de desarrollo durante 2024.	Instituto de Planeación para el Desarrollo Sustentable de Manzanillo
		Elaborar Instrumentos de gestión para polígonos de vacíos intraurbanos (incentivos fiscales, recaudación de plusvalías, pago por derechos de desarrollo, plan de cargas y beneficios, etc.) a partir del primer semestre de 2022 y 2023.	Instituto de Planeación para el Desarrollo Sustentable de Manzanillo
		Elaborar Instrumentos de gestión para polígonos de Zonificación Flexible (PZF) y para polígonos de Zonificación Inclusiva (PZI) estableciendo cuadros de cargas y beneficios para el desarrollo compensación ambiental a partir del primer semestre de 2022 y 2023.	Instituto de Planeación para el Desarrollo Sustentable de Manzanillo

		Fortalecimiento del marco legal y reglamentario para la implementación del PMOTDU durante el primer trimestre 2022.	Instituto de Planeación para el Desarrollo Sustentable de Manzanillo
13	Creación del Sistema de monitoreo, evaluación y análisis de Indicadores del Sistema municipal de Planeación e indicadores de desarrollo.	"Robustecer de la capacidad del Sistema de Información Territorial y Urbano SITU-INPLAN; mediante el mejoramiento de características del Sistema de Información.	Instituto de Planeación para el Desarrollo Sustentable de Manzanillo
		Elaborar convenio interinstitucional para manejo y oficialización de información del sistema de información geográfica SITU -INPLAN - SIMICEG, ETC en el primer semestre del 2023.	Instituto de Planeación para el Desarrollo Sustentable de Manzanillo
		Integrar indicadores de la Estrategia de Ciudad portuaria con datos medibles 2023-2024.	Instituto de Planeación para el Desarrollo Sustentable de Manzanillo
		Integrar indicadores del Perfil de resiliencia urbana y el Índice de prosperidad de la ciudad con un plazo de 18 meses.	Instituto de Planeación para el Desarrollo Sustentable de Manzanillo
		Integrar indicadores del PMOTDU con plazo a diciembre de 2022.	Instituto de Planeación para el Desarrollo Sustentable de Manzanillo
		Integrar una plataforma digital y automatizada como un sistema de indicadores de ordenamiento territorial y desarrollo urbano al mes de julio de 2022.	Instituto de Planeación para el Desarrollo Sustentable de Manzanillo
17	Promoción de los proyectos de decretos de Áreas Naturales Protegidas (ANP).	Elaborar documentos necesarios para la declaratoria de al menos dos ANP en el periodo 2022 - 2024.	Instituto de Planeación para el Desarrollo Sustentable de Manzanillo
		Elaborar proyecto de Parque Metropolitano del Valle de las Garzas - Parque lineal Gaviotas en un plazo de 24 meses.	Instituto de Planeación para el Desarrollo Sustentable de Manzanillo
18	Regulación y ordenamiento urbano de la ciudad (ROU).	Monitoreo y Regularización o retiro de Anuncios en vía pública localizados en vialidades principales de la ciudad, mediante la implementación de 3 operativos anuales de inspección y vigilancia mejorando la percepción visual según encuesta.	Dirección General de Inspección y Vigilancia
		Revalidación ante la CONAMER del Certificado de la Ventanilla de Construcción Simplificada (VECS) en un término de 9 meses.	Dirección General de Desarrollo Urbano
		Creación del Reglamento de la Comisión Consultiva de Edificaciones del municipio de Manzanillo, Colima en un plazo de 12 meses.	Dirección General de Desarrollo Urbano
		Conformación de las Normas Técnicas Complementarias del Reglamento de Edificaciones para el Municipio de Manzanillo en un plazo de 2 años.	Dirección General de Desarrollo Urbano
		Actualización del Reglamento de Anuncios del municipio de Manzanillo, Colima en un año.	Dirección General de Desarrollo Urbano
		Aplicación de políticas públicas para evitar la especulación en predios rústicos y/o intraurbanos dentro de la mancha urbana y promover así la densificación de zonas habitacionales y disminuir la dispersión urbana.	Secretaría Técnica de Infraestructura y Planeación
		Aplicación y actualización inmediata de fianzas de cumplimiento y de vicios ocultos para lograr la oportuna municipalización de fraccionamientos.	Dirección General de Desarrollo Urbano

		Creación del Reglamento de Zonificación Municipal en un plazo de 24 meses.	Dirección General de Desarrollo Urbano
19	Ordenamiento, regulación y desarrollo de las zonas industriales y logísticas de la ciudad y el puerto.	Lograr una regularización y autorización anual del 30% de predios rústicos o patios irregulares con aprovechamiento industrial identificados por el municipio en zonas compatibles con el PDU.	Dirección General de Desarrollo Urbano
		Elaboración de censo anual del padrón de Patios Industriales, identificando cuales, y cuantos han sido inspeccionados, sancionados y las causas.	Dirección General de Desarrollo Urbano
		Análisis de la problemática actual y planteamiento de estrategias en un plazo de 6 meses para lograr una regularización de los predios en el menor tiempo posible.	Dirección General de Desarrollo Urbano
		Creación en 2 años de fideicomisos en zonas industriales que permitan el desarrollo urbano de estos espacios.	Dirección General de Desarrollo Urbano
		Análisis y presentación de propuesta de modificación de los cobros de pagos de derechos de incorporación a las líneas de drenaje y agua potable en un plazo de 6 meses.	Comisión de Agua Potable, Drenaje y Alcantarillado de Manzanillo
		Lograr que en 3 años el 100% de los patios industriales y logísticos en uso en cada una de las zonas cuenten por lo menos con Programas Parciales de Urbanización.	Dirección General de Desarrollo Urbano
88	Identificación integral de vialidades del Municipio de Manzanillo.	Colocación de nomenclatura de todas las vialidades de la zona urbana y rural en un plazo de 18 meses.	Secretaría Técnica de Infraestructura y Planeación
		Contar en un periodo de dos años con señalética y nomenclatura en 10 puntos estratégicos para guiar zonas turísticas y zonas de servicio al Puerto.	Dirección General de Seguridad Pública y Policía Vial
89	Pequeñas acciones hacen historia.	Campaña Calles Mágicas a través del urbanismo táctico para recuperar áreas sin uso y darles vida urbana.	Secretaría Técnica de Infraestructura y Planeación
		Creación de 10 zonas de psicología motriz, gimnasia mental, juegos de mesa y juegos de antaño dentro de los espacios públicos de la ciudad en un plazo de 2.5 años.	Secretaría Técnica de Infraestructura y Planeación
		Elaboración de murales en escaleras y andadores de sectores del centro histórico y áreas cerriles de Manzanillo	Secretaría Técnica de Infraestructura y Planeación
		Sembrado de árboles y plantas en pequeñas áreas, así como renovación de pequeños espacios públicos.	Secretaría Técnica de Infraestructura y Planeación
		Tener 10 huertos urbanos en un plazo de 24 meses.	Secretaría Técnica de Infraestructura y Planeación
116	Regular la operación de los tianguis y el comercio en espacios públicos y abiertos.	"Ordenar el comercio en la vía pública de manera que éste cumpla con la normatividad y se minimicen sus efectos negativos en el entorno urbano en un término de 18 meses.	Dirección General de Inspección y Vigilancia
		Reubicar el comercio informal de parques y jardines en áreas adecuadas o retirarlo definitivamente en caso de ser necesario, se programa un plazo de 24 meses.	Dirección General de Inspección y Vigilancia

POLÍTICA ESTRATÉGICA 11		Políticas públicas para garantizar la protección integral de los derechos de niñas, niños y adolescentes de Manzanillo	
NÚMERO	PROGRAMA	ACCIONES	RESPONSABLES
32	Sistema Municipal de Protección Integral de los Derechos de niñas, niños y adolescentes en Manzanillo, Colima.	Analizar toda la reglamentación municipal para explicitar líneas de coordinación para la prevención, denuncia y respuesta para casos de violencia para NNA a lo largo de la administración.	Procuraduría de la Defensa de los Niños, Niñas y Adolescentes
		Realización de reuniones mensuales de coordinación entre integrantes de SIPINNA.	Procuraduría de la Defensa de los Niños, Niñas y Adolescentes
33	Protección integral de niñas, niños y adolescentes	Campaña permanente "derecho a identidad" consistente en realizar 70 registros extemporáneos de NNA al año.	Procuraduría de la Defensa de los Niños, Niñas y Adolescentes
		Celebración de 12 convenios al año con organizaciones de la sociedad civil, escuelas, universidades, instituciones de salud (hospitales, médicos especialistas, centros de rehabilitación, laboratorios de estudios médicos, centros de imagenología) etc.	Procuraduría de la Defensa de los Niños, Niñas y Adolescentes
		Elaboración anual de 10,000 volantes, 5,000 folletos o dípticos, 23 videos informativos, 2,500 spots de radio sobre los derechos de las niñas, niños y adolescentes.	Procuraduría de la Defensa de los Niños, Niñas y Adolescentes
		Implementación de 12 talleres sobre los derechos de los niños en colonias y comunidades, en temas principios básicos de salud, nutrición, salud sexual y reproductiva, problemas de salud pública causados por adicciones, salud mental (depresión y suicidios).	Procuraduría de la Defensa de los Niños, Niñas y Adolescentes
		Implementación de un taller mensual de parentalidad positiva para ser impartido en colonias y comunidades con mayor incidencia de casos.	Procuraduría de la Defensa de los Niños, Niñas y Adolescentes
34	Acogimiento Familiar	Elaborar el proyecto de Acogimiento Familiar y llevarlo a cabo en coordinación con dependencias e instituciones para lograr que anualmente 15 familias se registren para acoger menores y/o adolescentes.	Procuraduría de la Defensa de los Niños, Niñas y Adolescentes
35	Defensa de Niñas, Niños y Adolescentes.	Creación e implementación en un plazo de un año de un sistema informático para sistematizar la información que se genera.	Procuraduría de la Defensa de los Niños, Niñas y Adolescentes
		Establecer un espacio digno y seguro para el resguardo temporal de niñas, niños y adolescentes que cumpla con las reglamentaciones de los Derechos Humanos en un plazo de 2 años.	Procuraduría de la Defensa de los Niños, Niñas y Adolescentes
		Facilitar, optimizar y reducir costos en un 15 % los planes de restitución de derechos de niñas, niños y adolescentes.	Procuraduría de la Defensa de los Niños, Niñas y Adolescentes

POLÍTICA ESTRATÉGICA 12		Promover acciones de cuidado al medio ambiente en vinculación con diferentes grupos de la sociedad	
NÚMERO	PROGRAMA	ACCIONES	RESPONSABLES
23	Cuidado y protección de recursos naturales de vocación turística-ecológica.	Elaborar políticas medioambientales para los comerciantes, empresarios hoteleros y guías de viaje.	Dirección General de Medio Ambiente
		Renovación y aprovechamiento de riveras de arroyos para generar corredores ambientales (parques lineales), que a su vez permitan la movilidad peatonal y ciclista.	Secretaría Técnica de Infraestructura y Planeación
		Desarrollar 3 Campañas anuales de concientización para el adecuado desarrollo de actividades en áreas naturales.	Dirección General de Medio Ambiente
24	Activación social y colectivos para el cuidado del medio ambiente.	Llevar a cabo 4 Campañas anuales de limpieza de playas y cuerpos de agua y zonas federales en colaboración con la ciudadanía.	Dirección General de Medio Ambiente
		Realizar una campaña de reforestación doméstica, mediante la entrega de 3,000 árboles frutales o maderables para siembra en patios o jardinerías. Se verificará el desarrollo y crecimiento de los mismos.	Dirección General de Medio Ambiente
		Realizar dos jornadas anuales de reforestación con funcionarios públicos y con participación ciudadana y empresarial para el sembrado de árboles en áreas verdes.	Secretaría Técnica de Infraestructura y Planeación
		Realizar una campaña permanente de concientización de la población para la conservación del medio ambiente mediante visitas mensuales a 20 escuelas, dependencias y centros laborales.	Dirección General de Medio Ambiente
47	Ordenamiento y mejora integral de playas.	Adquirir equipamiento en un plazo de 12 meses para reforzar el equipo de guardavidas y policía turística.	Tesorería Municipal
		Instalar 60 señalamientos en accesos a playa en un plazo de dos años.	Tesorería Municipal
		Realizar una brigada mensual de mejoramiento de la imagen turística en acceso a playas y elaborar estudios de capacidad de carga turística.	Tesorería Municipal
		Trabajar en conjunto con Semarnat e iniciativa privada para regular los usos, imagen y volúmenes de prestadores de servicio en playas y concesionarios.	Tesorería Municipal

POLÍTICA ESTRATÉGICA 13		Fortalecer la política de gobierno mediante la estrecha vinculación con la comunidad portuaria	
NÚMERO	PROGRAMA	ACCIONES	RESPONSABLES
65	Infraestructura turística.	Construcción de espacios públicos como El Tortugario, Alberca en el mar, Botadero público de lanchas, Trampolines públicos, Glorieta fuente del pez Vela, Marina y embarcadero público, estación de combustible.	Secretaría Técnica de Infraestructura y Planeación

		Gestión para la construcción del tramo faltante y remodelación de la infraestructura existente del Malecón de Miramar en un término de 3 años.	Secretaría Técnica de Infraestructura y Planeación
		Remodelación del paseo Playa de Santiago en un plazo de 2 años.	Dirección General de Obras Públicas
94	Vinculación con el sector hotelero, restaurantero y comercial para el fomento al turismo.	Brindar dos capacitaciones y cursos al sector hotelero, restaurantero y comercial en materia de fomento al turismo cada mes.	Dirección General de Desarrollo Económico y Turístico
		Incrementar el número de turistas que visitan nuestra ciudad en un 45% al año 2024.	Dirección General de Desarrollo Económico y Turístico
		Realizar reuniones sectoriales mensuales para lograr una mayor relación con los diferentes sectores públicos y privados.	Dirección General de Desarrollo Económico y Turístico
95	Manzanillo, destino turístico de altura.	Certificar 30 guías de turistas locales en un periodo de dos años.	Dirección General de Desarrollo Económico y Turístico
		Implementar cursos de capacitación "Destino Manzanillo Turístico" cada dos meses para lograr capacitar a 120 trabajadores de restaurantes y hoteles.	Dirección General de Desarrollo Económico y Turístico
		Celebrar diez contratos con empresas radiofónicas y medios digitales para la difusión de promoción turística con programas cada semana.	Dirección General de Comunicación Social
		Crear cinco rutas turísticas enfocadas a la promoción de diferentes lugares en un plazo de dos años.	Dirección General de Desarrollo Económico y Turístico
		Elaboración de Manual de uso e imagen del Malecón de Miramar	Secretaría Técnica de Infraestructura y Planeación
		Realizar una eficiente campaña promocional turística digital local, estatal, nacional y fuera del país.	Dirección General de Desarrollo Económico y Turístico
96	Promoción al Turismo Deportivo y de naturaleza.	Fomentar la identidad gastronómica realizando 2 eventos al año de carácter gastronómico: "Zarandeando al Vela" y "Encuentro de mis raíces".	Dirección General de Desarrollo Económico y Turístico
		Realizar anualmente un torneo permanente y tres torneos relámpago de voleibol playero en la Unidad Deportiva Playera San Pedrito.	Instituto Municipal del Deporte
		Realizar anualmente un torneo permanente y tres torneos relámpago de fútbol playero en la Unidad Deportiva Playera San Pedrito.	Instituto Municipal del Deporte
		Trabajar coordinadamente con el Consejo Mexicano de Turismo Deportivo.	Secretaría Técnica de Infraestructura y Planeación
		Promoción y desarrollo de espacios de esparcimiento social y turístico en ríos de Manzanillo.	Secretaría Técnica de Infraestructura y Planeación
		Coordinación mensual con mesas promotores, directivos, organizadores y empresas desarrolladoras de eventos deportivos.	Instituto Municipal del Deporte

97	Las Brisas como un barrio con encanto.	Aplicación total del Reglamento de uso e imagen de la avenida Lázaro Cárdenas en un plazo de 6 meses.	Dirección General de Inspección y Vigilancia
		Intervención de la infraestructura de la avenida Lázaro Cárdenas y la glorieta de El Velero en el cruce Las Brisas.	Secretaría Técnica de Infraestructura y Planeación
99	Fiestas de Mayo de Manzanillo	Fomentar la participación de 25 empresas del sector hotelero y restaurantero el primer año y aumentar en 10% cada año.	Dirección General de Desarrollo Económico y Turístico
		Llevar a cabo una campaña de difusión de eventos.	Dirección General de Comunicación Social
		Lograr una asistencia de 40,000 mil asistentes el primer año y aumentar en un 10% cada año	Dirección General de Desarrollo Económico y Turístico
		Presentar una candidata a la Reina de la Feria de Todos Los Santos cada año.	Dirección General de Desarrollo Económico y Turístico
100	Festival de Mar	Fomentar la participación de 25 empresas del sector hotelero y restaurantero el primer año y aumentar en 10% cada año.	Dirección General de Desarrollo Económico y Turístico
		Llevar a cabo una campaña de difusión de eventos.	Dirección General de Comunicación Social
		Lograr una asistencia de 60,000 asistentes el primer año y aumentar en un 10% cada año	Dirección General de Desarrollo Económico y Turístico
101	Carnaval Manzanillo	Fomentar la participación del sector privado de 25 empresas del sector hotelero y restaurantero.	Dirección General de Desarrollo Económico y Turístico
		Llevar a cabo una campaña de difusión de eventos.	Dirección General de Comunicación Social
		Lograr una asistencia de 44,000 personas y 1000 participantes.	Dirección General de Desarrollo Económico y Turístico
107	Ciudades Hermanas de Manzanillo.	Promover 3 convenios de hermanamiento con ciudades del extranjero.	Secretaría Técnica de Infraestructura y Planeación
		Promover 5 convenios de hermanamiento con ciudades mexicanas.	Secretaría Técnica de Infraestructura y Planeación
		Realización de 3 eventos anuales con ciudades hermanas.	Secretaría Técnica de Infraestructura y Planeación
		Recuperar y activar los actuales hermanamientos existentes de la ciudad.	Secretaría Técnica de Infraestructura y Planeación

POLÍTICA ESTRATÉGICA 14	Recuperar la vida urbana, social y turística de la zona centro de Manzanillo		
NÚMERO	PROGRAMA	ACCIONES	RESPONSABLES
16	Rehabilitación económica y turística de la Zona Centro de Manzanillo.	Reactivación del Comité de Gestión de la zona Centro de Manzanillo en un plazo de 3 meses.	Instituto de Planeación para el Desarrollo Sustentable de Manzanillo
		Sesiones de trabajo mensual para la gestión, validación y seguimiento de la política pública entre el gobierno y la sociedad para dar seguimiento al programa de rehabilitación de la zona centro de Manzanillo.	Instituto de Planeación para el Desarrollo Sustentable de Manzanillo
		Elaborar proyecto Av. México y corredores peatonales y de Movilidad y accesibilidad estratégica para zonas cerriles, mediante 2 sesiones de diseño colaborativo con vecinos a partir de julio 2022 - diciembre 2022.	Instituto de Planeación para el Desarrollo Sustentable de Manzanillo
		Consolidación del Malecón de Manzanillo en un plazo de 2 años.	Secretaría Técnica de Infraestructura y Planeación
		Realización del Paseo Recreativo peatonal de la calle México.	Secretaría Técnica de Infraestructura y Planeación
		Recuperación de espacios: La Perlita, Biblioteca, Casa del Agua, El Vigía, SCOP y Rompeolas de Ventanas.	Secretaría Técnica de Infraestructura y Planeación
		Coordinación con Gobierno del Estado y dependencias federales para rehabilitar el Mercado de Pescadores y para hacer el Museo de Manzanillo en las actuales instalaciones de la biblioteca Julia Piza.	Secretaría Técnica de Infraestructura y Planeación
		Sendero turístico, deportivo y recreativo Paseo Laguna, desde el malecón hasta Ventanas.	Secretaría Técnica de Infraestructura y Planeación
		Mejorar los accesos al Cerro de la Cruz y Ventanas.	Secretaría Técnica de Infraestructura y Planeación
		Remodelación y mantenimiento de edificios públicos y privados de las principales vialidades del centro histórico.	Secretaría Técnica de Infraestructura y Planeación
		Elaboración del Manual y catálogo de imagen urbana la ZCDM mediante sesiones de trabajo interno con direcciones del H. Ayuntamiento de Manzanillo y comité de gestión de la ZCDM en el primer semestre del 2023.	Instituto de Planeación para el Desarrollo Sustentable de Manzanillo
		Promover, coordinar y ejecutar trabajos de intervención en tetrapodos y espacio público en Paseo san Pedrito durante la administración municipal.	Instituto de Planeación para el Desarrollo Sustentable de Manzanillo
		Elaborar proyecto durante el segundo semestre de 2023 sesiones mensuales de diseño colaborativo con vecinos.	Instituto de Planeación para el Desarrollo Sustentable de Manzanillo

POLÍTICA ESTRATÉGICA 15		Subsanar las carencias de infraestructura, equipamiento, personal para el fomento a la cultura, el deporte, la salud y la prestación de los servicios públicos municipales	
NÚMERO	PROGRAMA	ACCIONES	RESPONSABLES
1	Ampliación del sistema de alumbrado público.	Ampliación del sistema de alumbrado público mediante la instalación de 500 nuevos puntos que carecen del mismo en un plazo de 3 años.	Dirección General de Servicios Públicos
		Sustituir tres mil luminarias convencionales del sistema actual por luminarias LED durante la administración.	Dirección General de Servicios Públicos
		Tener el 100% del sistema de alumbrado municipal con luminarias tipo LED al término de la administración municipal.	Dirección General de Servicios Públicos
2	Mantenimiento, embellecimiento urbano y paisajismo de áreas verdes, jardines y camellones.	Capacitación anual de todo el personal de Jardinería (cursos y diplomados) con el fin de tener una arborización digna, sostenible y segura ante riesgos naturales y antropogénicos.	Dirección General de Servicios Públicos
		Construcción del nuevo vivero municipal en 18 meses.	Dirección General de Servicios Públicos
		Creación del Jardín Botánico de Manzanillo.	Secretaría Técnica de Infraestructura y Planeación
		Instalación de 24,000 metros lineales de sistema de riego en un periodo anual para reverdecer nuestros parques, jardines y camellones.	Dirección General de Servicios Públicos
		Mantenimiento continuo y programado de 350 áreas verdes municipales, verificado mensualmente.	Dirección General de Servicios Públicos
		Mantenimiento permanente de jardinerías en banquetas en coordinación con propietarios a lo largo de vialidades principales y secundarias.	Dirección General de Servicios Públicos
		Obtener una calificación positiva y buena de la percepción de la ciudadana sobre el estado de áreas verdes en la ciudad mediante una encuesta trimestral.	Dirección General de Servicios Públicos
		Programa constante de aprovechamiento de residuos orgánicos para generación de composta en áreas verdes.	Dirección General de Servicios Públicos
		Sembrado anual de 5,000 plantas de ornato en camellones y jardines de la ciudad.	Dirección General de Servicios Públicos
3	Basura Cero y Economía Circular.	Tener en buen estado 45 kilómetros de camellones de la ciudad de Manzanillo verificados cada seis meses.	Dirección General de Servicios Públicos
		Adquirir 2 barredoras para la limpieza de calles y dar mantenimiento a los 2 barredores que se encuentran obsoletos en un plazo de 12 meses.	Dirección General de Servicios Públicos
		Colocación de 300 puntos de depósito de residuos sólidos ligeros en vialidades y áreas peatonales en un plazo de 24 meses.	Dirección General de Servicios Públicos
		Construcción y puesta en operación de una planta de tratamiento de residuos sólidos urbano en un plazo de 18 meses con un programa de re- manufacturación de los residuos aprovechables.	Dirección General de Servicios Públicos
		Cumplimiento al 100% del uso del relleno sanitario según la NOM 083 Semarnat.	Dirección General de Servicios Públicos

		Definir un esquema óptimo de recolección en cada vialidad, colonia y comunidad indicando horario, días y forma para evitar que la basura se encuentre en la calle en un plazo de 11 meses.	Dirección General de Servicios Públicos
		Implementar una supervisión diaria, constante y visible para cambiar la percepción ciudadana del servicio de recolección de basura con una buena calificación, medido trimestralmente mediante encuestas en sitio y en redes sociales.	Dirección General de Servicios Públicos
		Instalar 3 puntos limpios para reciclaje de residuos sólidos urbanos en un plazo de 24 meses.	Dirección General de Servicios Públicos
		Mantener actualizado el 100% del padrón de convenios de recolección de residuos sólidos urbanos y de comercios.	Dirección General de Servicios Públicos
		Realizar 20 horas mensuales de campaña de concientización a la población en general en temas de Economía Circular y Basura Cero.	Dirección General de Servicios Públicos
		Reingeniería de rutas de recolección para cambio de operación a dos turnos en un plazo de 30 meses para lograr resultados eficientes visibles mediante la satisfacción de la ciudadanía en cuestionarios domiciliados anualmente.	Dirección General de Servicios Públicos
4	Panteones y servicios funerarios dignos.	Actualizar 100% del padrón de usuarios del servicio de panteones y asegurar el pago oportuno de derechos, cuotas de mantenimiento y otras contribuciones en un término de 18 meses.	Dirección General de Servicios Públicos
		Brindar 400 servicios funerarios anualmente a bajo costo anualmente.	Dirección General de Servicios Públicos
		Construir 200 gavetas en un periodo de dos años.	Dirección General de Servicios Públicos
		Contar con un nuevo Panteón Municipal en la zona norte de Manzanillo en un plazo de tres años.	Dirección General de Servicios Públicos
		Disminuir la morosidad de pagos en cuotas del panteón municipal en un 40% en un plazo de 24 meses.	Dirección General de Servicios Públicos
		Instalar espacio para 600 nichos de cenizas en el Panteón Municipal en un plazo de 3 años.	Dirección General de Servicios Públicos
		Remodelar en un plazo de 24 meses la capilla del Panteón Municipal para brindar servicios dignos para la población.	Dirección General de Servicios Públicos
5	Carne saludable a tu mesa.	Mejoramiento del equipamiento y mobiliario del rastro Santiago en un plazo de tres años.	Dirección General de Servicios Públicos
		Monitoreo constante en la salud mediante el muestreo del 100% de los animales sacrificados para consumo humano a lo largo del trienio de la administración.	Dirección General de Servicios Públicos
		Recuperación del rastro El Colomo para tener mejores instalaciones en un plazo de tres años.	Secretaría Técnica de Infraestructura y Planeación

6	Vigilancia, control y resguardo de animales caninos y felinos.	Proyectar y ejecutar el desarrollo del centro de control canino, felino y de rescate de fauna silvestre en instalaciones gubernamentales sin uso, en un periodo de tres años.	Secretaría Técnica de Infraestructura y Planeación
		Realizar campañas de esterilización a bajo costo cada seis meses.	Dirección General de Servicios Públicos
27	Activación física municipal.	Fortalecer 22 ligas deportivas, 100 escuelas y 10 espacios de formación deportiva de carácter público para beneficio de niños, jóvenes, adultos y personas con discapacidades.	Instituto Municipal del Deporte
		Llevar 10 promotores deportivos a las comunidades, contratados por el Ayuntamiento brindando clases para 600 personas semanalmente.	Instituto Municipal del Deporte
		Realización de la campaña "Semana Deportiva en tu Colonia" para fomentar el hábito del deporte en la ciudadanía, con mayor énfasis en niñas y niños, a fin de reducir la obesidad.	Instituto Municipal del Deporte
28	Apoyo para deportistas de alto rendimiento y talentos deportivos.	Crear 7 academias deportivas para el desarrollo y alto rendimiento en beneficio de niños y jóvenes del municipio.	Instituto Municipal del Deporte
		Integrar 1,200 expedientes correspondientes de apoyo a deportistas.	Instituto Municipal del Deporte
		Proporcionar 10 apoyos individuales y 10 apoyos grupales mensualmente beneficiando anualmente a 1200 usuarios.	Instituto Municipal del Deporte
29	Manzanillo sede nacional de eventos deportivos.	Organizar y llevar a cabo 12 eventos deportivos de distintas disciplinas donde participen de manera global 4,900 usuarios.	Instituto Municipal del Deporte
36	Transporte escolar gratuito para estudiantes.	Brindar diariamente transporte escolar gratuito a 600 alumnos para zonas rurales en 16 rutas, Utem y Ucol campus El Naranjo.	Dirección General de Desarrollo Humano
		Brindar transporte especial a Colima para 40 estudiantes en situación vulnerable en escuela de talentos cada semana.	Dirección General de Desarrollo Humano
37	Apoyo escolar para estudiantes.	Feria anual para entrega de uniformes, tabletas, útiles y/o zapatos para estudiantes de primaria y secundaria anualmente.	Dirección General de Desarrollo Social
43	Creando conciencias en la juventud manzanillense.	160 talleres "la neta de la adolescencia y juventud" en las comunidades de forma anual.	Dirección General de Desarrollo Humano
		160 talleres de "Quiubole con la sexualidad" en las comunidades de forma anual.	Dirección General de Desarrollo Humano
		3 talleres de embarazos no deseados por cada mes en escuelas.	Dirección General de Desarrollo Humano
		Elaboración de 20 talleres de forma anual de capacitación e integración juvenil.	Dirección General de Desarrollo Humano
		Entregar apoyos consistentes en balones, trofeos, redes para voleibol, medallas, uniformes deportivos, apoyos para jóvenes que se trasladan para participar a un evento deportivo fuera del Municipio.	Dirección General de Desarrollo Humano
		Realizar 3 charlas cada mes de control y manejo de las emociones.	Dirección General de Desarrollo Humano

		Realizar 60 Talleres de sexualidad en escuelas educativas de forma anual	Dirección General de Desarrollo Humano
44	Jóvenes haciendo historia por Manzanillo.	Actividades tradicionales día de muertos y día de reyes magos de forma anual.	Dirección General de Desarrollo Humano
		Emitir una convocatoria de forma anual para otorgar un galardón a la excelencia académica dirigida a los niveles educativos primaria, secundaria, telesecundaria, bachillerato, telebachillerato, emsad, licenciaturas y maestría.	Dirección General de Desarrollo Humano
		Emitir una convocatoria de forma anual para otorgar un galardón a los jóvenes sobresalientes de Manzanillo.	Dirección General de Desarrollo Humano
		Proporcionar despensa, artículos de higiene personal para 46 adultos mayores de forma anual como parte del programa "Acompañe a un abuelo".	Dirección General de Desarrollo Humano
		Realizar 1 evento anual RALLY "jóvenes por la libertad" con duración de 6 meses.	Dirección General de Desarrollo Humano
		Realizar 2 torneos deportivos de forma mensual.	Dirección General de Desarrollo Humano
		Realizar de forma anual el programa Camión de la Felicidad, Vuelta con Causa y Llevando Sonrisa, impactando 35 comunidades.	Dirección General de Desarrollo Humano
		Realizar el evento Jóvenes con talento de forma anual.	Dirección General de Desarrollo Humano
		Realizar evento Jóvenes a todo color de forma anual.	Dirección General de Desarrollo Humano
		Realizar evento Juventlon de forma anual.	Dirección General de Desarrollo Humano
48	Cultura para todos.	Aumentar en 70 el número de integrantes de la orquesta filarmónica en un plazo de un año y buscar garantizar que permanezcan ocupados el 100 % de los espacios.	Instituto Municipal de la Cultura del Municipio de Manzanillo
		Celebrar el Festival de la Sal de forma anual.	Instituto Municipal de la Cultura del Municipio de Manzanillo
		Compra de 100 instrumentos musicales de tipo de cuerda, aliento, metales y percusiones en un plazo de 24 meses para fortalecer el Instituto	Instituto Municipal de la Cultura del Municipio de Manzanillo
		Integrar la Rondalla del Ayuntamiento en un plazo de un año.	Instituto Municipal de la Cultura del Municipio de Manzanillo
		Integrar un grupo de danza del Municipio en un plazo de 18 meses.	Instituto Municipal de la Cultura del Municipio de Manzanillo
		Integrar un taller de expresión plástica en el plazo de un año.	Instituto Municipal de la Cultura del Municipio de Manzanillo

		Llevar a cabo dos presentaciones en público de forma anual de la orquesta filarmónica.	Instituto Municipal de la Cultura del Municipio de Manzanillo
		Ofrecer permanentemente a la población 5 talleres culturales de forma semanal.	Instituto Municipal de la Cultura del Municipio de Manzanillo
		Realizar 4 talleres culturales por semana en las distintas zonas y comunidades del Municipio.	Instituto Municipal de la Cultura del Municipio de Manzanillo
62	Cultura Itinerante.	Escenario móvil a base de un contenedor para llevarlo a cada comunidad equipado con luces, sonido, mobiliario y camerino.	Instituto Municipal de la Cultura del Municipio de Manzanillo
63	Noches de Manzanillo.	Domingo de Salsa en el jardín principal.	Instituto Municipal de la Cultura del Municipio de Manzanillo
		Jueves de Danzón en el Pez Vela.	Instituto Municipal de la Cultura del Municipio de Manzanillo
		Sábados de corredor cultural.	Instituto Municipal de la Cultura del Municipio de Manzanillo
66	Infraestructura deportiva de primer nivel.	Construcción de Pista de patinaje sobre ruedas con especificaciones que permitan la realización de competencias oficiales.	Dirección General de Obras Públicas
		Construcción del Parque de la Raqueta.	Dirección General de Obras Públicas
		Gestión para la construcción del Centro Acuático de Manzanillo, consistente en una alberca olímpica.	Secretaría Técnica de Infraestructura y Planeación
67	Rehabilitación de las redes de conducción y almacenamiento de agua potable.	Análisis y valoración del sistema actual de la red de agua potable en un plazo de 6 meses.	Comisión de Agua Potable, Drenaje y Alcantarillado de Manzanillo
		Realización de ocho proyectos ejecutivos de redes de conducción e infraestructura de almacenamiento.	Comisión de Agua Potable, Drenaje y Alcantarillado de Manzanillo
		Realizar anualmente mapas de calor donde se grafique las colonias con mayor número de fugas o quejas y con ellos determinar los sitios a intervenir.	Comisión de Agua Potable, Drenaje y Alcantarillado de Manzanillo
		Rehabilitar anualmente 10 kilómetros de líneas de conducción y 2 tanques de almacenamiento anualmente.	Comisión de Agua Potable, Drenaje y Alcantarillado de Manzanillo
		Sectorización a base de válvulas de la línea de agua potable en el 100% de la ciudad de Manzanillo al término de la administración.	Comisión de Agua Potable, Drenaje y Alcantarillado de Manzanillo

68	Rehabilitación de redes de drenaje, estaciones de rebombeo y plantas de tratamiento.	Análisis y valoración del sistema actual de la red de drenaje en un plazo de 6 meses.	Comisión de Agua Potable, Drenaje y Alcantarillado de Manzanillo
		Realización de ocho proyectos ejecutivos de redes de drenaje, estaciones de rebombeo y plantas de tratamiento.	Comisión de Agua Potable, Drenaje y Alcantarillado de Manzanillo
		Realizar anualmente mapas de calor donde se grafique las colonias con mayor número de fugas o quejas.	Comisión de Agua Potable, Drenaje y Alcantarillado de Manzanillo
		Rehabilitar 8 kilómetros de líneas de conducción y tres estaciones de rebombeo anualmente.	Comisión de Agua Potable, Drenaje y Alcantarillado de Manzanillo
		Terminar al 100% con la contaminación y descarga de aguas negras en las lagunas, arroyos y mar de la ciudad de Manzanillo en un plazo de 24 meses.	Comisión de Agua Potable, Drenaje y Alcantarillado de Manzanillo
69	Catastro de redes de agua potable y drenaje.	Digitalización cartográfica del 100% de las redes de agua potable, drenaje y pluvial en las diferentes colonias de la ciudad de Manzanillo en un plazo de 18 meses.	Comisión de Agua Potable, Drenaje y Alcantarillado de Manzanillo
		Efectuar levantamiento topográfico del 100% de las redes existentes de agua, drenaje y pluvial en un plazo de un año.	Comisión de Agua Potable, Drenaje y Alcantarillado de Manzanillo
70	Desarrollo y mantenimiento de infraestructura de la red de drenaje pluvial.	Análisis y valoración del sistema actual de la red pluvial en un plazo de 12 meses.	Comisión de Agua Potable, Drenaje y Alcantarillado de Manzanillo
		Analizar, revisar y gestionar el problema de escurrimientos pluviales en la zona de los barrios 2,3, 4, 5 y 6 del Valle de Las Garzas en un plazo de 8 meses.	Comisión de Agua Potable, Drenaje y Alcantarillado de Manzanillo
		Elaborar anualmente trabajos de Mantenimiento consistente en limpieza de 900 metros de tubería, 80 rejillas pluviales y 4 zonas de inundación semestralmente.	Comisión de Agua Potable, Drenaje y Alcantarillado de Manzanillo
		Realización de cinco proyectos ejecutivos de redes de drenaje pluvial anualmente.	Comisión de Agua Potable, Drenaje y Alcantarillado de Manzanillo
71	Modernización y eficientación del sistema de atención a usuarios.	Reducir antes de un año los tiempos de respuesta en solucionar un reporte o queja de CAPDAM a máximo 72 horas.	Comisión de Agua Potable, Drenaje y Alcantarillado de Manzanillo
		Atención eficiente de denuncias ciudadana de fugas de agua, cortes, tiraderos de aguas negras, trabajos sin terminar, mejorar la calidad de los trabajos efectuados y la atención al público según encuesta.	Comisión de Agua Potable, Drenaje y Alcantarillado de Manzanillo
		Elaboración de proyecto ejecutivo y ejecución de remodelación de oficinas administrativas y operativas de la Dirección General de Servicios Públicos para esta administración.	Dirección General de Obras Públicas

		Mejorar en la satisfacción de los Manzanillenses con los servicios públicos alcanzando una calificación superior al 70% en todos los servicios.	Dirección General de Servicios Públicos
		Disminuir los cortes de agua potable en un 80% en un plazo de 24 meses.	Comisión de Agua Potable, Drenaje y Alcantarillado de Manzanillo
72	Mejoramiento, rehabilitación y mantenimiento de espacios deportivos municipales.	Atender el 100% de los reportes solicitados en plataforma digital.	Instituto Municipal del Deporte
		Mantener en óptimas condiciones los espacios deportivos del municipio, se calificará del 1 al 10 según encuesta mensual de usuarios.	Instituto Municipal del Deporte
		Poda periódica de los 32 campos del Municipio para tenerlos en buen estado.	Instituto Municipal del Deporte
		Rehabilitación de las 159 canchas de usos múltiples que se encuentren en mal estado en un plazo de 24 meses.	Instituto Municipal del Deporte
		Rehabilitación de los vestidores de beisbol en la unidad deportiva 5 de mayo, área de calistenia en la Unidad Mario Anguiano y la Negrita.	Instituto Municipal del Deporte
74	"Recuperación y rehabilitación de espacios públicos a través del arte y la cultura.	Adquirir una torre de luz de 250 w en un plazo de 2 años para iluminar eventos.	Instituto Municipal de la Cultura del Municipio de Manzanillo
		Recuperar espacio cultural de Plaza La Perlita en un plazo de 2 años para que esté en condiciones de realizar eventos culturales.	Secretaría Técnica de Infraestructura y Planeación
		Contar con 3 nuevos murales de talla internacional en un plazo de dos años.	Instituto Municipal de la Cultura del Municipio de Manzanillo
		Rehabilitar un espacio público para la cultura por año.	Instituto Municipal de la Cultura del Municipio de Manzanillo
81	Unidad Deportiva Playera San Pedrito.	Adecuación de instalaciones para vendedores semifijos en malecón de San Pedrito en un plazo de 12 meses.	Secretaría Técnica de Infraestructura y Planeación
		Realización de torneos deportivos a partir de 6 meses.	Instituto Municipal del Deporte
		Reglamento de imagen y uso de Playa Incluyente y Unidad Deportiva Playera en un plazo de 6 meses.	Secretaría Técnica de Infraestructura y Planeación
		Regulación y ordenamiento de área de pescadores para una sana convivencia.	Secretaría Técnica de Infraestructura y Planeación
		Remodelación de espacio para realizar deportes tales como futbol playero, volibol de playa, kayak, vela, clavados y pesca deportiva en un plazo de un año.	Secretaría Técnica de Infraestructura y Planeación
		Reparación de las instalaciones del club de pesca.	Secretaría Técnica de Infraestructura y Planeación
82	Arte y deporte al mayor nivel: Auditorio Bonilla	Remodelación del Auditorio Bonilla Valle en un periodo de 18 meses.	Secretaría Técnica de Infraestructura y Planeación

	Valle.	Realización de conciertos, espectáculos y torneos de alto nivel en un espacio digno para los Manzanillenses	Secretaría Técnica de Infraestructura y Planeación
98	Canoas Rincón Mágico	Celebrar el festival cultural rural una vez al año en las siguientes comunidades: Canoas, zona rural norte, zona rural poniente.	Instituto Municipal de la Cultura del Municipio de Manzanillo
		Celebrar un macro evento cultural en Canoas una vez al año.	Instituto Municipal de la Cultura del Municipio de Manzanillo
		Fomentar el desarrollo de actividades y atractivos fijos para visitantes y turistas en la localidad, mediante la habilitación de hostales, cabañas, restaurantes, comedores, etc.	Dirección General de Desarrollo Económico y Turismo

POLÍTICA ESTRATÉGICA 16		Un gobierno eficiente, ordenado y con servidores públicos competentes	
NÚMERO	PROGRAMA	ACCIONES	RESPONSABLES
9	Integración del sistema de información geográfica, estadística y cartográfica municipal a través del programa informático SIMICEG.	Incrementar el número de visitantes de la página a 5,000 vistas por mes.	Dirección General de Catastro
		Reuniones mensuales con RAN, INSUS, INSUV y Ayuntamiento para el seguimiento y actualización de sus áreas de influencia.	Dirección General de Catastro
21	Herramientas digitales aplicadas al desarrollo y crecimiento urbano	Creación de software para monitoreo durante el 2022 y revisión técnica para la autorización de la Incorporación y municipalización de fraccionamientos.	Dirección General de Desarrollo Urbano
		Creación de Bitácora de Obra Electrónica en un plazo de 6 meses.	Dirección General de Desarrollo Urbano
		Consolidación de la Plataforma de Licencias de Construcción en Línea, mediante la emisión del 30% de las Licencias de Construcción autorizadas por la Dependencia Municipal en un plazo de 18 meses.	Dirección General de Desarrollo Urbano
91	Ampliación y agilización de trámites en línea e implementación de e-gobierno Manzanillo.	Ofrecer quince nuevos trámites en línea para la Ciudadanía en un plazo de 3 años.	Dirección de Mejora Regulatoria
92	Aplicación "Manzanillo Digital".	Coordinación con dependencias municipales para estar en posibilidades de que se efectúen trámites municipales en una aplicación en un periodo de 15 meses.	Dirección General de Sistemas
		Puesta en marcha en un tiempo de un año de una aplicación digital que concentre todos los trámites y reportes que se puedan efectuar en línea.	Dirección General de Sistemas

93	Simplificación de trámites y procedimientos internos de la administración municipal.	Conformación de un usuario único ciudadano que permita realizar de manera más ágil sus trámites en dependencias municipales, así como la posibilidad de realizar consulta de información asociada con inspectores, inspecciones, tramites, etc. Proporcionando también un medio para comunicar irregularidades y quejas. Se realizará de forma gradual empezando con el 30% del padrón en el 2022, y se continuará con el 50 y 100% en los años siguientes.	Dirección de Mejora Regulatoria
		Elaboración de manuales organizacionales y de procedimientos de todas las áreas de la administración municipal en un término de nueve meses.	Dirección de Mejora Regulatoria
		Elaborar y publicar en un plazo de 6 meses, una guía consultiva para que la población conozca los tiempos de respuesta y atención por cada trámite municipal.	Dirección de Mejora Regulatoria
		Implementar capacitaciones quincenales para servidores públicos de elaboración de manuales organizacionales y de procedimientos en un plazo de tres meses.	Dirección de Mejora Regulatoria
		Integrar diez trámites municipales vinculados a SARE en un periodo de 15 meses	Dirección de Mejora Regulatoria
110	Administración eficiente.	Cambiar la percepción ciudadana del ciudadano sobre el servidor público, mediante una eficaz supervisión de las labores realizadas por los trabajadores.	Oficialía Mayor
		Implementar controles de mantenimiento, diagnósticos e incidentes relacionados con los bienes muebles cada mes.	Oficialía Mayor
		Implementar cuáles mecanismos de control y seguimiento mensuales respecto los insumos que adquiere la administración municipal y del personal que aquí labora.	Oficialía Mayor
		Implementar mecanismo de control para el almacén en un plazo de 6 meses.	Oficialía Mayor
		Implementar medidas mensuales que permitan vigilar la aplicación de los Códigos de Ética y Conducta de los empleados municipales.	Oficialía Mayor
111	Capacitación continua del servidor público.	Elaborar y ejecutar el programa de capacitación cada año.	Oficialía Mayor
		Encuestar cada 6 meses a todos y cada uno de los Servidores Públicos para detectar necesidades de capacitación.	Oficialía Mayor
		Realizar una capacitación anual para todos los trabajadores relativo a Genero y Derechos Humanos.	Oficialía Mayor
118	Actualización permanente de normativa gubernamental.	Actualizar la reglamentación municipal durante un periodo de 30 meses.	Dirección General de Asuntos Jurídicos
		Se actualizará un promedio de 25 normas y/o reglamentos municipales en un plazo de 2 años e impulsarlos hasta su aprobación y posterior publicación.	Dirección General de Asuntos Jurídicos

POLÍTICA ESTRATÉGICA 17		Un gobierno responsable con la administración de los recursos públicos	
NÚMERO	PROGRAMA	ACCIONES	RESPONSABLES
10	Modernización del sistema catastral y cobro justo del predial	Actualización anual del 100% de los valores catastrales de los predios urbanos de la ciudad de Manzanillo en base a proyectos y estudios necesarios teniendo como plazo noviembre de 2023.	Dirección General de Catastro
		Celebrar reuniones mensuales de trabajo con Regidores y Diputados correspondientes.	Dirección General de Catastro
		Presentar en este año 2022 la propuesta de modificación de la Ley de Hacienda para tener un cobro justo del Predial.	Dirección General de Catastro
		Reducción de los tiempos de respuesta y valoración de la calidad de los servicios en base a encuesta de salida buscando obtener un 100% de satisfacción del usuario medido bimestralmente.	Dirección General de Catastro
57	Cabildo haciendo historia.	Realizar una reunión mensual de cada Comisión de Cabildo para el seguimiento correspondiente al Plan Municipal de Desarrollo y una reunión trimestral general para el mismo fin.	Secretaría del Ayuntamiento
58	Recuperando nuestra Historia.	Construcción de un nuevo edificio de Archivo Municipal en un plazo de tres años.	Secretaría del Ayuntamiento
		Gestión e impulso para la creación del Museo de Manzanillo.	Secretaría Técnica de Infraestructura y Planeación
		Impulsar la creación de un Reglamento de Archivo Municipal en un plazo de 6 meses.	Secretaría del Ayuntamiento
		Brindar una capacitación general anual al personal en materia de archivo municipal.	Secretaría del Ayuntamiento
		Realizar una presentación mensual para llevar a la ciudadanía en general el conocimiento de su historia y la difusión del trabajo de investigación de Archivo para fomentar la identidad en el Puerto, contabilizar y digitalizar la totalidad de documentación.	Secretaría del Ayuntamiento
109	Actualización y regularización de bienes inmuebles del Ayuntamiento.	Actualización permanente de inventarios de bienes muebles e inmuebles y emitir informe mensual de observaciones.	Oficialía Mayor
		Diseñar e implementar un plan de control, mantenimiento y renovación del parque vehicular del Ayuntamiento de Manzanillo.	Oficialía Mayor
		Regularización y escrituración de 75 predios irregulares en posesión del H. Ayuntamiento de Manzanillo en un plazo de 30 meses.	Oficialía Mayor
112	Sensibilización para la atención humana en las dependencias.	Implementar trimestralmente talleres en materia de sensibilización para la atención humana.	Secretaría Particular del Ayuntamiento
		Medir trimestralmente el grado de satisfacción de servicio brindado a los usuarios que realizan algún trámite en las oficinas del Ayuntamiento, buscando obtener una buena calificación.	Secretaría Particular del Ayuntamiento

114	Lunes con tu presidenta.	Reuniones personales de los ciudadanos con la presidenta Municipal donde se atenderá personalmente con el apoyo de las dependencias del Ayuntamiento.	Secretaría Particular del Ayuntamiento
115	Sábados Rurales.	Llevar a las comunidades rurales los trámites y servicios para que la ciudadanía no tenga que trasladarse hasta la zona urbana.	Dirección General de Desarrollo Rural
		Reuniones mensuales en comunidades rurales donde se atenderá personalmente con el apoyo de las dependencias del Ayuntamiento.	Dirección General de Desarrollo Rural
117	Cumplimiento con la Ley de Transparencia y Acceso a la Información Pública del Estado de Colima.	Atención trimestral del 100% de la solicitud de información presentada en la plataforma SISAI 2.0.	Unidad de Transparencia
		Brindar dos capacitaciones anuales al personal de cada área encargado de realizar las acciones de cumplimiento en materia de transparencia.	Unidad de Transparencia
		Capacitar a los Organismos Públicos Descentralizados mediante tres cursos al año por instituto en materia de transparencia.	Unidad de Transparencia
		Cumplir con un 100% semestralmente del dictamen de verificación de transparencia del INFOCOL (web y plataforma).	Unidad de Transparencia
119	Difusión institucional, cultural y deportiva del Ayuntamiento de Manzanillo	Adquirir en el plazo 12 meses un vehículo tipo camioneta doble cabina para coberturas informativas.	Dirección General de Comunicación Social
		Contratar 2 personas eventuales para el área de diseño de campañas de alto impacto.	Dirección General de Comunicación Social
		Difundir semanalmente los programas, acciones y obras llevadas a cabo por la administración municipal.	Dirección General de Comunicación Social
		Incrementar cada trimestre un porcentaje de 30% el alcance de personas a las que llegan las publicaciones en redes sociales.	Dirección General de Comunicación Social
		Incrementar hasta 60,000 al término de la administración los seguidores de la página de fan page de Facebook.	Dirección General de Comunicación Social
		Realizar una Gaceta mensual en la cual se difundirá el quehacer gubernamental municipal.	Dirección General de Comunicación Social
120	Implementación del contralor social.	Incrementar 15 nuevos Contralores Sociales por año.	Contraloría
121	Campañas para publicitar las denuncias ciudadanas contra servidores públicos.	"Realizar unas campañas de difusión social cada mes para brindarle difusión al programa de combate a la corrupción, con un alcance estimado de 30,000 personas y lograr mayor participación del ciudadano.	Contraloría
122	Austeridad y responsabilización de recursos.	Implementar los mecanismos preventivos en un plazo de tres meses para garantizar las mejores condiciones de los bienes o servicios a adquirir de conformidad a la normatividad.	Contraloría
123	Recaudación y servicios municipales.	"Instalar en un plazo de 15 meses, 3 cajeros automáticos municipales ubicados en Presidencia Municipal, Centro Municipal de Negocios y en las oficinas de Seguridad Vial.	Tesorería Municipal
		Contar con una Institución bancaria en las instalaciones del Ayuntamiento en un plazo de un año.	Tesorería Municipal

		Mejora anual del servicio en página web y dispositivos móviles con el personal de la Dirección de Ingresos.	Tesorería Municipal
124	Distribución eficiente y transparente de los recursos públicos.	Elaborar los presupuestos de egresos correspondientes a cada ejercicio fiscal de conformidad a la normatividad.	Tesorería Municipal
		Motivar una reforma en la Ley de Coordinación Fiscal para el Estado de Colima, para la equidad en la distribución de participaciones federales y estatales en el impuesto sobre la nómina en el plazo de 18 meses.	Tesorería Municipal
125	Plan de estímulos fiscales para pago de impuesto predial o de servicios municipales.	Elaborar e impulsar hasta su aprobación una reforma al cálculo del impuesto predial en el plazo de un año.	Tesorería Municipal
		Programar cada año 5 grupos de estímulos fiscales en las contribuciones en los meses de abril a diciembre.	Tesorería Municipal

VISIÓN 2030-2050

PROGRAMA	VISIÓN A LARGO PLAZO.
Situar a Manzanillo como destino turístico de altura.	PE 2050
	PMZCDM
Embellecimiento urbano y paisajista de áreas verdes, jardines y camellones	PE 2050
Basura Cero y Economía Circular	PE 2050
Vigilancia, control y resguardo de animales caninos y felinos.	PMZCDM
Programa de atención a personas en situación de calle	PMZCDM
	2030
Rehabilitación de las redes de conducción y almacenamiento de agua potable.	PE 2050
Rehabilitación de redes de drenaje, estaciones de re bombeo y plantas de tratamiento.	PE 2050
Actualización cartográfica de zonas de riesgo, zonas federales, concesiones, asentamientos irregulares, polígonos prioritarios de desarrollo, infraestructura y equipamiento.	PE 2050
Actualización del Atlas de Riesgos como parte de la Atención integral de resiliencia urbana y mitigación de riesgo municipal.	PE 2050
Aplicación e implementación del Programa Municipal de Ordenamiento Territorial y Desarrollo Urbano PMOTDU.	PE 2050
Rehabilitación de la Zona Centro de Manzanillo	PMZCDM
	2030

Coordinación técnica interinstitucional para la promoción de los proyectos de decretos de Áreas Naturales Protegidas ANP.	PE 2050
Gestión, seguimiento e implementación de la normativa aplicable para el aprovechamiento y la protección de zonas forestales en especial atención a bancos de materiales y expansión de las zonas industriales.	PRU
Gestión, seguimiento y vigilancia a la restauración de la laguna del Valle de las Garzas y a la concreción del Parque Metropolitano del Valle de las Garzas.	PE 2050
Transporte escolar gratuito para estudiantes.	PE 2050
Desarrollo de infraestructura para integrar a la ciudad nuevos esquemas de movilidad y accesibilidad siguiendo el modelo de calles completas: transporte colectivo, ciclo vías, calles completas.	PE 2050
Desarrollo y reactivación de economías locales a través de incentivos municipales y proyectos productivos artesanales, medioambientales, de infraestructura, del sector agrícola y pesquero para comunidades rurales.	PE 2050
Mejor cultura en la reducción de riesgos en comunidades y delegaciones	PRU
Profesionalización de los cuerpos de emergencias y fortalecimiento de los grupos voluntarios.	PRU
El mar es para todos: Playa Incluyente de Manzanillo	PMZCDM
Impulso a los deportes de Playa con la creación de la Unidad Deportiva Playera San Pedrito.	PMZCDM
Rehabilitación de Polígonos de Atención Prioritaria mediante Programa de Mejoramiento Urbano Manzanillo 2022-2024	PE 2050
Reactivación económica y turística del centro histórico	PMZCDM
	2030
Manzanillo Se Pinta	PMZCDM
Programa de regularización de asentamientos irregulares	PE 2050
Red integral de ciclo vías municipales	PMZCDM
	2030
Noches de Manzanillo	PMZCDM

FUENTES

- [1] Constitución Política de los Estados Unidos Mexicanos. Artículo 26.
- [2] Ley de Planeación. Artículo 2.
- [3] INEGI. Censo 2020

-
- [4] Estudio de ordenamiento ecológico del territorio para el municipio de Manzanillo, Colima; memoria técnica. GeoEcoSphera A.C.
 - [5] Diagnóstico de la vulnerabilidad ante el cambio climático del destino turístico de Manzanillo, Colima. Academia Nacional de Investigación y Desarrollo A.C.
 - [6] Naturalista.mx
 - [7] Puerto de Manzanillo: gestión de riesgos climáticos / Richenda Connell, Laura Canevari, Chris. Banco Interamericano de Desarrollo.
 - [8] Diagnóstico de la vulnerabilidad ante el cambio climático del destino turístico de Manzanillo, Colima. Academia Nacional de Investigación y Desarrollo A.C.
 - [9] Manzanillo, Colima. SEMAR: <https://digaohm.semar.gob.mx/derrotero/cuestionarios/cnarioManzanillo.pdf>
 - [10] Censos económicos. INEGI.
 - [11] La ciudad puerto de manzanillo: relevancia regional y Crecimiento local. Lilia Susana Padilla y Sotelo, 21° Encuentro Nacional sobre Desarrollo Regional en México. Mérida, Yucatán del 15 al 18 de noviembre de 2016.
 - [12] Ibidem.
 - [13] ANUIES.
 - [14] Conveal.
 - [15] Ibidem.
 - [16] Encuesta Nacional de Victimización y Percepción sobre Seguridad Pública. INEGI
 - [17] Secretariado Ejecutivo del Sistema Nacional de Seguridad Pública.
 - [18] Ibidem.
 - [19] Presidencia del Ayuntamiento de Manzanillo.
 - [20] Conacyt.
 - [21] <http://t21.com.mx/maritimo/2020/04/30/manzanillo-sorteo-impacto-covid-19-recupera-carga>.
-



EL ESTADO DE COLIMA

PERIÓDICO OFICIAL DEL GOBIERNO
CONSTITUCIONAL DEL ESTADO

DIRECTORIO

Indira Vizcaíno Silva

Gobernadora Constitucional del Estado de Colima

Ma Guadalupe Solís Ramírez

Secretaria General de Gobierno

Marco Antonio Valencia Villatoro

Encargado del Despacho de la Dirección General de Gobierno
de la Secretaría General de Gobierno del Poder Ejecutivo del Estado de Colima

Licda. Adriana Amador Ramírez

Jefa del Departamento de Proyectos

Colaboradores:

CP. Betsabé Estrada Morán

LEM. Daniela Elizabeth Farías Farías

ISC. Edgar Javier Díaz Gutiérrez

Lic. Gregorio Ruiz Larios

ISC. José Manuel Chávez Rodríguez

Mtra. Lidia Luna González

C. Luz María Rodríguez Fuentes

C. María del Carmen Elisea Quintero

LI. Marian Murguía Ceja

Para lo relativo a las publicaciones que se hagan en este periódico, los interesados deberán dirigirse a la Secretaría General de Gobierno.

El contenido de los documentos físicos, electrónicos, en medio magnético y vía electrónica presentados para su publicación en el Periódico Oficial ante la Secretaría General de Gobierno, es responsabilidad del solicitante de la publicación.

Tel. (312) 316 2000 ext. 27841
publicacionesdirecciongeneral@gmail.com
Tiraje: 500