


MUNICIPIO
DE COLÓN

PRESIDENCIA
MUNICIPAL

MUNICIPIO DE COLÓN

SECRETARÍA DE OBRAS Y SERVICIOS PÚBLICOS

DIRECCIÓN DE OBRAS PÚBLICAS



DICTAMEN DE USO DE SUELO

046

Colón, Qro., a 10 de Julio del 2013.

C. J. FELIX BORJA RESENDIZ

CALLE HACIENDA SANTA ROSA FINCA GALERAS, COLÓN, QRO

PRESENTE

Atendiendo a la solicitud recibida en fecha 4 de diciembre del 2012, mediante la cual requiere Dictamen de uso de suelo, del predio del que exhibe Título de Propiedad No 000000066271 de fecha 5 de agosto de 2011 que ampara la parcela no. 78 P1/4 del Ejido Galerías, Municipio de Colón, Qro. Con una superficie de 7,64,82.00 Has. de número oficial 13+700 "A", ubicado en la Carretera Estatal 100 Querétaro - Higuerillas, para la instalación de un **RESTAURANTE SIN VENTA DE BEBIDAS ALCOHÓLICAS**, y en razón de que reunió los requisitos contenidos en la solicitud que fue entregada en esta Dirección, se expone:

DICTAMEN DE USO DE SUELO.

SERVICIOS.

FACTIBLE CONDICIONADO.

"RESTAURANTE SIN VENTA DE BEBIDAS ALCOHÓLICAS"

NUEVA.

"AGROINDUSTRIA" (AGI).

Datos del Predio:

Clave Catastral

05 03 022 66 730 078

Ubicación


Carretera Estatal 100, Querétaro - Higuerillas km. 13, No 13+700 "A".



Superficie

3,495.53 m².

Consideraciones:

1° Que corresponde al H. Ayuntamiento del Municipio de Colón, Qro. de conformidad con lo dispuesto por el Artículo 115 fracción V de la Constitución Política de los Estados Unidos Mexicanos, Artículos 35 de la Constitución Política del Estado de Querétaro, 6, 8, fracción II, III, X, XV, y 15 de la Ley General de Asentamientos Humanos, 1, 10, 11, 13, 15, 16, 18, 19, 25, 26, 27, 29, 30, 31, 40, 41, 42, 48, 52, 61, 62, 63, 64, 65, 66, 68, 69, 70, 71, 72, 75, 80, 82, 87, 88, 90, 91, 100, 101, 103, 104, 105, 106, 107, 111, 114, 130, 131, 132, 135, 143, 144, 152, 154, 178, 318, 323, 324, 325, 326, 327, 328, 346, 347, 351, 360, 497, 514, y demás aplicables del Código Urbano del Estado de Querétaro, 27, 30, fracción II incisos d) y f), 31, 38, fracción VIII, 121 y 122 de la Ley Orgánica Municipal del Estado de Querétaro, determinar el uso de suelo dentro de la demarcación territorial.

 **MÉXICO INSTITUTO NACIONAL ELECTORAL**
CREDENCIAL PARA VOTAR




NOMBRE
BORJA
RESENDIZ
J. FELIX

DOMICILIO
C HACIENDA SANTA ROSA FINCA S/N
LOC GALERAS 76295
COLON, QRO.

CLAVE DE ELECTOR BRRSJX54051822H600
CURP
BORF540518HQTRSL01
FECHA DE NACIMIENTO 18/05/1954

SEXO H



AÑO DE REGISTRO
1991 03

SECCIÓN 0896 VIGENCIA 2022 - 2032




SECRETARÍA DE INTERIORES
SECRETARÍA DE ECONOMÍA

IDMEX2255477064<<0896057115779
5405183H3212312MEX<03<<00559<5
BORJA<RESENDIZ<<J<FELIX<<<<<<<<