

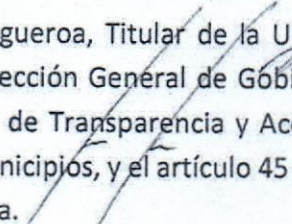

UDET/SHAYDGG/135/PNT010053624000601/2024  
Aguascalientes, Ags a once de noviembre de dos mil veinticuatro.

Téngase por recibida la solicitud de información presentada por anónimo mediante Plataforma Nacional de Transparencia, el día primero de noviembre de dos mil veinticuatro, consecuentemente con fundamento en lo dispuesto en los artículos 1°, 7°, 11 primer párrafo, 12, 44 y 71 de la Ley de Transparencia y Acceso a la Información Pública del Estado de Aguascalientes y sus Municipios, fórmese el expediente respectivo y regístrese la solicitud de referencia en el libro de gobierno con el número UDET/SHAYDGG/135/PNT010053624000601/2024. -----

Por lo que hace a su solicitud, se desprende lo siguiente: Se giró oficio a la Coordinación Municipal de Protección Civil y mediante oficio CMPC/029/2024 se dio contestación, adjuntando oficio de respuesta al presente acuerdo -----

Hágasele saber que en contra de la respuesta que aquí se emite, procede el recurso de revisión, previsto por el artículo 142 de la Ley General de Transparencia y Acceso a la Información Pública, el artículo 75 de la Ley de Transparencia y Acceso a la Información Pública del Estado de Aguascalientes y sus Municipios. Se habilitan horas inhábiles para la realización de la notificación del presente proveído a la parte interesada, lo anterior, con fundamento en lo dispuesto en el artículo 34 de la ley del Procedimiento Administrativo del Estado de Aguascalientes, lo anterior toda vez que la práctica de la notificación será por medio electrónico a través de la Plataforma Nacional de Transparencia. -----

Así lo proveyó y firma el suscrito Lic. Juan José Romo Figueroa, Titular de la Unidad de Transparencia de la Secretaría del H. Ayuntamiento y Dirección General de Gobierno, de conformidad con lo dispuesto en el artículo 44 de la Ley de Transparencia y Acceso a la Información Pública del Estado de Aguascalientes y sus Municipios, y el artículo 45 de la Ley General de Transparencia y Acceso a la Información Pública.







## MUNICIPIO DE AGUASCALIENTES

COORDINACIÓN MUNICIPAL DE PROTECCIÓN CIVIL  
Aguascalientes, Ags., a 07 de noviembre de 2024.  
Número de Oficio: CMPC/029/2024.  
Asunto: Se remite informe.

LIC. JUAN JOSÉ ROMO FIGUEROA  
TITULAR DE LA UNIDAD DE TRANSPARENCIA DE LA SECRETARÍA  
DEL H. AYUNTAMIENTO Y DIRECCIÓN GENERAL DE GOBIERNO.  
P R E S E N T E.

Cumpliendo con los plazos y formalidades legales, me dirijo a usted por medio del presente escrito esperando encontrarle bien. Le hago llegar un cordial saludo y a su vez, darle respuesta a su oficio UDET/SHAYDGG/135/2024 que corresponde a la solicitud de información con número 010053624000601 dentro del expediente UDET/SHAYDGG/135/010053624000601/2024 de fecha 05 de noviembre de 2024, recibido en esta Coordinación Municipal de Protección Civil en fecha 05 de noviembre del año en curso, me permito informarle lo consecuente:

En atención a su solicitud de:

*"¿Cuáles han sido las zonas más afectadas por inundaciones en la ciudad de Aguascalientes a causa de las lluvias entre 2018 y 2024, especificar en cada uno de los años la colonia o comunidad afectada?"*

*¿Por qué no ha habido cambios en las zonas que frecuentemente se inundan en la ciudad Aguascalientes?*

*¿Se ha implementado algún proyecto, programas, obra de infraestructura para evitar o disminuir las inundaciones en estas las zonas mas afectadas?*

*¿Cuáles son los principales obstáculos o razones por las que no se han realizado obras de infraestructura necesarias para evitar las inundaciones en las zonas más afectadas?*

se proporciona la siguiente información conforme a nuestra competencia:

*¿Cuáles han sido las zonas más afectadas por inundaciones en la Ciudad de Aguascalientes a causa de las lluvias entre 2018 y 2024?*

Históricamente las inundaciones en la Ciudad de Aguascalientes se concentran en el Oriente (El Riego, Ojocaliente 1, Morelos 1, Morelos 2, La Estrella, Macías Arellano, Del Trabajo), Sur (Jardines de La Asunción, Infonavit Pilar Blanco, Poteros del Oeste, Montoro), Centro de la Ciudad (Altavista, San Pablo, Alameda, Av. Lic. Adolfo López Mateos, San Marcos, Moderno) y al Norte (Constitución y Soberana Convención).

El Departamento Operativo de la Coordinación Municipal de Protección Civil Aguascalientes, no cuenta con registro específico por año, de Colonias y/o Comunidades con afectaciones por lluvias.

Recibi  
Su Ssc  
02:11  
08-11-24





## MUNICIPIO DE AGUASCALIENTES

*¿Por qué no ha habido cambios en las zonas que frecuentemente se inundan en la Ciudad de Aguascalientes?*

La Coordinación Municipal de Protección Civil Aguascalientes, ha participado en operativos de limpieza y desmalezado de Arroyos, Presas y Ríos, en conjunto con personal de diferentes Secretarías del H. Ayuntamiento de Aguascalientes.

*¿Se ha implementado algún proyecto, programas, obra de infraestructura para evitar o disminuir las inundaciones en estas las zonas más afectadas?*

En lo que corresponde a la Coordinación Municipal de Protección Civil Aguascalientes, cada año se implementa el Plan de Contingencias de Lluvias, en el cual se maneja los mecanismos de atención de emergencias, así mismo, las diferentes Secretarías del H. Ayuntamiento de Aguascalientes han realizado trabajos y obras para la prevención y resolución de encharcamientos e inundaciones, trabajos y obras de las que se tendría que solicitar la información correspondiente a dichas Secretarías (SOPMA, SEDUM, SSP, etc.).


*¿Cuáles son los principales obstáculos o razones por las cuales no se han realizado obras de infraestructura necesarias para evitar las inundaciones en las zonas más afectadas?*

La Coordinación Municipal de Protección Civil Aguascalientes, no cuenta con dicha información.

Quedamos atentos a cualquier requerimiento adicional y en espera de coordinar la inspección mencionada para cumplir con lo solicitado.

Sin más por el momento agradezco sus atenciones y quedo de usted para cualquier duda o aclaración.

ATENTAMENTE

  
T.S.U. PMD. JOSE GABINO VAZQUEZ VEGA  
COORDINADOR MUNICIPAL DE PROTECCIÓN CIVIL

