



09/08/2024 12:24:39 PM

Acuse de solicitud de información pública

Datos de la PNT
Número de folio: 072044824000095

Datos de la solicitud

Nombre del solicitante

Juan Gabriel Laureano López

Solicito respetuosamente el Dictamen Técnico de Factibilidad de Desincorporación y Levantamiento Topográfico emitido por la Secretaría de Infraestructura, mediante oficio número SI/SDUyOT/DDU/067/01212/2010, de fecha 16 de marzo de 2010, por el que se aprobó la desincorporación en vía de donación de una superficie de 01-50-00 hectáreas, correspondientes al Polígono V de la "Reserva Territorial Tuxtlián", localizada en el Libramiento Sur, así como de la planta despepitadora de algodón y la Carretera Panamericana Cristóbal Colón de esta Ciudad.

Descripción de la solicitud

Modalidad de entrega

Electrónico a través del Sistema de Solicitudes de Acceso a la Información Pública

Sujeto obligado

Secretaría de Obras Públicas- SOP

Representante legal

Documentación anexa

PO 254 2010.pdf

Fecha de presentación

09/08/2024

Fecha de inicio de trámite

De conformidad en lo dispuesto por el artículo 152 de la Ley de Transparencia y Acceso a la Información Pública del Estado de Chiapas, su solicitud de acceso a información pública será atendida a partir del día 09/08/2024.
La respuesta le deberá ser notificada en el menor tiempo posible, que no podrá ser mayor de veinte días hábiles, contados a partir del día hábil siguiente a la recepción de la solicitud. Además, se precisará en su caso el costo y la modalidad en que será entregada la información, atendiendo en la mayor medida de lo posible a la solicitud del interesado.

De mediar o existir circunstancias que hagan difícil localizar, recabar o reunir la información solicitada en el citado término, el plazo de respuesta se podrá prorrogar o ampliar, excepcionalmente, por un único periodo de hasta diez días hábiles más, siempre y cuando existan razones fundadas y motivadas, las cuales deberán ser aprobadas por el Comité de Transparencia mediante la emisión de una resolución que deberá notificarse al solicitante a través de la Unidad de Transparencia, antes de su vencimiento.

Servicios

Las notificaciones y resoluciones se le comunicarán vía la Plataforma Nacional, ya que fue el medio por el cual usted realizó la solicitud de información; para darle seguimiento, debe consultar la Plataforma Nacional.

Si usted recibe una notificación de que se requieren más datos para atender su solicitud de información deberá responder en un máximo de 10 días hábiles a partir de que reciba la notificación, en caso de no hacerlo su solicitud se tendrá como no presentada, en caso de requerimientos parciales no desahogados, se tendrá por presentada la solicitud por lo que respecta a los contenidos de información que no formaron parte del requerimiento

Tablas Plazos

Respuesta de solicitudes

20 días hábiles

06/09/2024

Notificación en caso que se requiera más información

5 días hábiles

16/08/2024

Notificación de ampliación de plazo

20 días hábiles

06/09/2024

Si la información solicitada no es de la competencia del Sujeto Obligado al que dirigió su solicitud de información, se le hará de su conocimiento dentro de los tres días hábiles posteriores a la recepción de esta y, en caso de poderlo determinar, le señalaran el o los Sujetos Obligados competentes.

Si el sujeto obligado al que dirigió su solicitud es competente para atender parcialmente la solicitud de acceso a la información pública, le deberán dar respuesta en relación de dicha parte. Lo anterior con fundamento en el artículo 154 de la Ley de Transparencia y Acceso a la Información Pública del Estado de Chiapas.



09/08/2024 12:24:39 PM

Acuse de solicitud de información pública

Si la información que solicita ya está disponible al público en medios impresos, tales como libros, compendios o trípticos; en registros públicos; en las páginas o sitios oficiales de los Sujetos Obligados en internet; en el propio Portal de Transparencia o en la Plataforma Nacional por obligaciones de transparencia o en cualquier otro medio, esta deberá ser notificada en un plazo no mayor a cinco días hábiles posteriores a la recepción de esta.

Lo anterior con fundamento en el artículo 155 de la Ley de Transparencia y Acceso a la Información Pública del Estado de Chiapas.

Puede consultar el Título Octavo, Procedimiento de Acceso a la Información Pública; Capítulo I, Del Procedimiento de Acceso a la Información y Acceso a la Información Pública del Estado de Chiapas.

Puede interponer su recurso de revisión de primera instancia en contra de la respuesta proporcionada por el sujeto obligado, la falta de respuesta de la o cualquier otro procedimiento previsto en el artículo 173 de la LTAIPCH, mismo que deberá interponer dentro de los 15 días hábiles siguientes a la fecha de la notificación de la respuesta o del vencimiento del plazo de esta, a través de la Plataforma Nacional de Transparencia. Lo anterior con fundamento en el artículo 172 de la Ley de Transparencia y Acceso a la Información Pública del Estado de Chiapas.


El Instituto de Transparencia, Acceso a la Información Pública y Protección de Datos Personales del Estado de Chiapas deberá resolver su recurso de revisión en un plazo que no podrá exceder de 40 días hábiles, contados a partir de la admisión de este, plazo que podrá ampliarse por una sola vez y hasta por un periodo de 20 días hábiles más. Lo anterior con fundamento en el artículo 176 de la Ley de Transparencia y Acceso a la Información Pública del Estado de Chiapas.


El Instituto resolverá el recurso de revisión conforme establecido en el artículo 179 de la Ley de Transparencia y Acceso a la Información Pública del Estado de Chiapas.

Puede impugnar las resoluciones del ITAIPCH ante el INAI, interponiendo el recurso de inconformidad en los plazos y términos previstos en la Ley General de Transparencia y Acceso a la Información Pública o ante el Poder Judicial de la Federación, mediante el juicio de amparo, de conformidad con la normatividad aplicable en la materia. Lo anterior con fundamento en el artículo 185 de la Ley de Transparencia y Acceso a la Información Pública del Estado de Chiapas.

Puede consultar el Título Noveno, Sistema de Medios de impugnación; Capítulo I Recurso de Revisión, II Del cumplimiento de las obligaciones del Instituto; establecidos en la Ley de Transparencia y Acceso a la Información Pública del Estado de Chiapas.

a cualquier duda puede comunicarse al Instituto de Transparencia, Acceso a la Información Pública y Protección de Datos Personales del Estado de Chiapas, con domicilio en: 12 Avenida Poniente Norte Número 1104 Colonia el Mirador Tuxtla Gutiérrez, Chiapas. Código Postal 29030 Tel:(961) 611 23 46.





"2024, Año de Felipe Carrillo Puerto, Benemérito del Proletariado, Revolucionario y Defensor del Mayab"

C. Arq. Jesús David Escobar Vidal
Subsecretario de Desarrollo Urbano y Proyectos
Edificio.



En ese sentido y con fundamento en los ordinales 1º, 2º, 70, 79, 158 y demás relativos de la Ley de Transparencia y Acceso a la Información Pública del Estado de Chiapas, tengo a bien solicitarle instruya a quien corresponda su colaboración y coadyuvancia para que de forma inmediata proporcione la información solicitada, leyendo detenidamente todos y cada uno de los puntos; agregando que de contar con ella, proporcionarlo de forma física y en Word a través de la cuenta de correo: sop@transparencia.chiapas.gob.mx.

En el supuesto que dicha información se clasifique como reserva, confidencial o no corresponda a las funciones de este Sujeto Obligado, o de necesitar mayor información para la atención de la misma, acorde a los numerales 60 fracción X, 136, 139, 154, 155, 161 fracción II, 162 y demás relativos de la Ley de la Materia, deberá informarlo en el plazo que rezan los arábigos antes citados.

No omito externar que la falta de acatamiento en los plazos establecidos, se interpretará como un acto de incumplimiento a las obligaciones de transparencia, omisión en la cual se sancionará en términos de la Ley de la Materia, así como de la Ley de Responsabilidades Administrativas para el Estado de Chiapas.

No dudando de su valiosa colaboración, agradezco la atención prestada y aprovecho la ocasión para enviarle un cordial saludo

Atentamente:




C. Nordhal Octavio Moreno López
Jefe de la Unidad de Asuntos Jurídicos

12 AGO 2024

DESPACHADO
Publicaciones. Para su conocimiento. - Edificio.
UNIDAD DE ASUNTOS JURÍDICOS

C.c.p.- Arq. Claudia Baca E
C.c.p.- Expediente/Archivo
L'NOML/LIP/J/adiv**





SUBSECRETARÍA DE DESARROLLO URBANO Y PROYECTOS
DIRECCIÓN DE DESARROLLO URBANO
DEPARTAMENTO DE REGULACIÓN DE USO DEL SUELO

"2024, Año de Felipe Carrillo Puerto, Benemérito del Proletariado, Revolucionario y Defensor del Mayab"

19 AGO 2024
10:51 PM
SECRETARÍA DE OBRAS PÚBLICAS
SUBSECRETARÍA DE DESARROLLO URBANO Y PROYECTOS

Memorándum No. SOP/SDUyP/DDU/DRUS/0259/2024
Tuxtla Gutiérrez, Chiapas;
16 de agosto de 2024

Mtro. Nordhal Octavio Moreno López
Jefe de la Unidad de Asuntos Jurídicos
Edificio

SUJETO A REVISIÓN

En atención a su memorándum No. SOP/UAJ/UT/144/2024 de fecha 12 de agosto del presente año, mediante el cual solicita información requerida a través de la Plataforma Nacional De Transparencia, con folio número 072044824000095 derivado que la persona que dijo llamarse Juan Gabriel Laureano López, solicita el Dictamen Técnico de Factibilidad de Desincorporación y Levantamiento Topográfico emitido por la Secretaría de Infraestructura, mediante oficio número SI/SDUyOT/DDU/067/01212/2010, de fecha 16 de marzo de 2010, por el que se aprobó la desincorporación en vía de donación de una superficie de 01-50-00 hectáreas, correspondientes al Polígono V de la "Reserva Territorial Tuchtán", localizada en el Libramiento Sur, a la altura de la planta despepitadora de algodón y la Carretera Panamericana Cristóbal Colón de esta Ciudad.

En este sentido, tengo a bien enviar copia simple de los siguientes documentos para la atención correspondiente:

1. Dictamen Técnico de Factibilidad de Desincorporación de la fracción II del Polígono V de donación predio denominado Reserva Territorial Tuchtán (Oficio No SI/SDUyOT/DDU/067/01212/2010); **CHIAPAS**
2. Levantamiento Topográfico de fecha de elaboración: febrero 2010. **CHIAPAS**

Sin otro particular por el momento, le envío un cordial saludo.




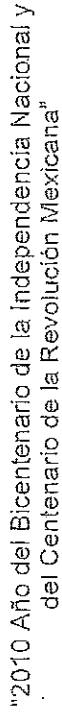
ATENTAMENTE

Arq. José Antonio Villanueva Santiago
Director de Desarrollo Urbano

C.c.p. Mtra. Claudia Bacá Esquinca.- Secretaria de Obras Públicas.- Para su conocimiento.- Edificio
Arq. Jesus David Escobar Vidal.- Subsecretario de Desarrollo Urbano y Proyectos.- Mismo fin.- Edificio
Minutario / Expediente
A-JAVS/AMERS

UNIDAD ADMINISTRATIVA EDIF. "A", COL. MAYA
TUXTLA GUTIÉRREZ, CHIAPAS. C.P. 29010
TEL: (01 961) 61 8 75 50, EXT. 30015





Son Hechos
no palabras

Secretaría de Infraestructura

SUBSECRETARÍA DE DESARROLLO URBANO Y ORDENAMIENTO TERRITORIAL

SELECCIÓN DE PARTES OFICIALES DE PARTES

DIRECCIÓN DE DESARROLLO URBANO

24 MAR 2010

(4). YUNTAMIENTO CONSTITUCIONAL
Tuxtla Gutiérrez, Chiapas
06/09/2010. S/SP. UYT/DDU/0677
Tuxtla Gutiérrez, Chiapas;
16 de Marzo de 2010.

01212

/2010

WYFA:

24 MAR 2010

**LIC. CARLOS OCTAVIO CASTELLANOS MIJARES
CONSEJERO JURÍDICO DEL GOBERNADOR
PALACIO DE GOBIERNO 1er. PISO. MUNICIPALIDAD DE COMMERCE
CIUDAD.**

2000

FEDERAL BUREAU OF INVESTIGATION

CIUDAD.

En atención al Oficio No. SH/SUBA/DGRMYS/000348/2009, en el que solicita Dictamen Técnico de Factibilidad de Desincorporación de la fracción II del Polígono V del predio denominado Reserva Territorial Tuchtlián, con superficie de 01-50-00 Has., ubicado en el Libramiento Sur, a la altura de la planta Despepitadora de Algodón y Carretera Panamericana Cristóbal Colón de esta ciudad; para iniciar procedimiento administrativo de desincorporación vía donación a favor del Gobierno Federal, donde actualmente se encuentran las instalaciones de la Comandancia de la Región VII Chiapas de la Policía Federal Preventiva.

Esta Secretaría con las facultades que le otorga la Ley Organica de la Administración Pública del Estado de Chiapas y Ley de Desarrollo Urbano del Estado de Chiapas, emite el siguiente:

DICTAMEN TÉCNICO

Considerando que el Plan Nacional de Desarrollo 2007-2012, dentro del rubro de Seguridad Pública, contempla que es deber del Gobierno Federal actuar eficazmente y sin titubeos para brindar la seguridad que demandan los mexicanos, por lo que se mejorará sustancialmente la calidad de la seguridad pública iniciando con las modernización y fortalecimiento de los cuerpos policiales, ya que la mayoría de los cuerpos preventivos a nivel nacional pertenecen a los ámbitos estatales y municipales.

Que el Plan de Desarrollo "Chiapas Solidario" 2007-2012, señale en la materia de Seguridad Pública, que las funciones más importantes del Estado son la seguridad y protección a la población creando estrategias e implementando acciones de manera conjunta por los tres órdenes de gobierno.

Asimismo, en el marco de modernización e innovación administrativa y tecnológica, mejorar la administración de los bienes patrimoniales del Estado diseñando un sistema de calidad para la administración de los bienes patrimoniales, se hace necesario actualizar de manera clara y transparente las normas de control patrimonial, estableciendo un sistema de normas, políticas y procedimientos para su control.

Con base en la actualización del Programa de Desarrollo Urbano del Centro de Población de Tuxtla Gutiérrez, Chiapas; publicado en el Periódico Oficial del Estado No. 068, en su versión abreviada de fecha 12 de Diciembre de 2007, la fracción del predio en comento se localiza dentro del límite de crecimiento urbano, con uso de Equipamiento Urbano.

SUBSECRETARÍA DE DESARROLLO URBANO Y ORDENAMIENTO TERRITORIAL

DIRECCIÓN DE DESARROLLO URBANO

OFICIO No. SI/SDUYOT/DDU/067/ 01212 /2010.

Por lo antes expuesto y fundado, se considera procedente la desincorporación del bien inmueble de referencia propiedad del Gobierno del Estado vía donación a favor del Gobierno Federal, donde actualmente se encuentran las instalaciones de la Comandancia de la Región VII Chiapas de la Policía Federal Preventiva; que de acuerdo al Levantamiento Topográfico cuenta con una superficie de 01-50-00.00 Has. con las medidas y colindancias siguientes:

Al Norte:

172.739 M., con propiedad de Gobierno del Estado, propuesto para la Secretaría de Transporte (instalaciones de las rutas 1 y 2).

Al Sur:

164.158 M., con el Instituto de Formación Policial e instalaciones de TELMEX, compuesto de tres líneas rectas, la primera de poniente a oriente 119.014 M., la segunda de sur a norte 20.153 M. y la tercera de poniente a oriente 24.991 M.

Al Oriente:


80.227 M., con la Despepitadota de Algodón y vialidad de por medio, compuesto de dos líneas rectas que van de norte a sur, la primera 29.868 M. y la segunda 50.359 M.

Al Poniente:

100.023M., con colonia "Castillo Tielmans", compuesto de dos líneas rectas que van de norte a sur, la primera 31.340 M. y la segunda 68.683 M.

El presente Dictamen deja sin efecto al Oficio No. SOP/SDUYR/DDU/DRS/090/2007 de fecha 02 de febrero de 2007.


ATENTAMENTE



ING. RICARDO ALBERTO SERRANO PINO
SECRETARIO

DOCUMENTO OBTENIDO A TRAVÉS DE LA PLATAFORMA
NACIONAL DE TRANSPARENCIA. SECRETARÍA DE OBRAS
PÚBLICAS DE GOBIERNO DEL ESTADO DE CHIAPAS.

UNIDAD DE TRANSPARENCIA

	Chiapas Gobierno del Estado	Oficina del C. Secretario
Secretaría de Infraestructura		
22 MAR 2010		
DESPACHADO		

C.c.p. Lic. Jaime Valls Esponda.- Presidente Municipal Constitucional de Tuxtla Gutiérrez, Chiapas.-Ciudad.
C.c.p. Lic. Noé Castañón León.- Secretario General de Gobierno.-Ciudad.
C.c.p. Arq. Juan Jesús Nieto López.- Subsecretario de Desarrollo Urbano y Ordenamiento Territorial.- Edificio.
C.c.p. Lic. Enaín Molina Marroquín.- Coordinador de Asuntos Jurídicos.-Edificio.
C.c.p. Lic. Carlos Enrique Martínez Vázquez.- Director de Asuntos Jurídicos.- Ciudad
C.c.p. Lic. Juan José Fuentes Pariente.- Director del Registro Público de la Propiedad y del Comercio.-Ciudad.
C.c.p. Arq. Jorge Manuel Rivas Peña.- Director de Catastro Urbano y Rural.- Ciudad.
C.c.p. Arq. Jesús Roberto Ortega Rodríguez.-Director de Desarrollo Urbano.-Edificio.
C.c.p. Archivo/Minutario.



GOBIERNO DEL ESTADO DE CHIAPAS.- PODER EJECUTIVO.- SECRETARÍA DE OBRAS PÚBLICAS.-
UNIDAD DE ASUNTOS JURÍDICOS, UNIDAD DE TRANSPARENCIA.- Tuxtla Gutiérrez, Chiapas, 02 de
septiembre de 2024.

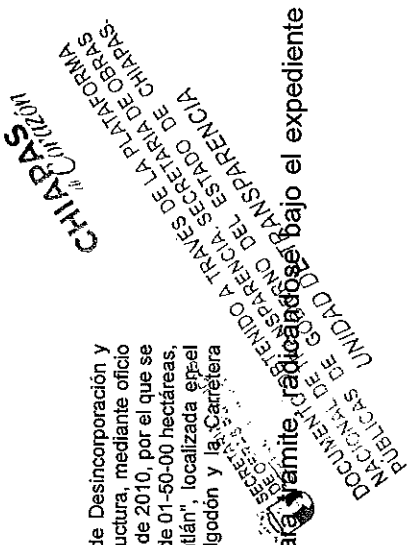
V I S T O: Para resolver la solicitud de acceso a la información pública con número de folio
072044824000095, emitido por la Plataforma Nacional de Transparencia.

RESULTANDO

A).- Que con fecha 09 de agosto de 2024, el sistema de solicitud de información del Estado de Chiapas,
remitió para su trámite a esta Unidad de Transparencia de la Secretaría de Obras Públicas, la solicitud de
acceso a la información pública con número de folio 072044824000095, suscrito quién dijo llamarse **Juan
Gabriel Laureano López**, solicitando lo siguiente:

Información solicitada:

Solicito respetuosamente el Dictamen Técnico de Factibilidad de Desincorporación y
Levantamiento Topográfico emitido por la Secretaría de Infraestructura, mediante oficio
número SI/SDUyOT/DDU/067/01212/2010, de fecha 16 de marzo de 2010, por el que se
aprobó la desincorporación en vía de donación de una superficie de 01-50-00 hectáreas,
correspondientes al Polígono V de la "Reserva Territorial Tuxtlián", localizada en el
Libramiento Sur, a la altura de la planta despepitadora de algodón y la Carretera
Panamericana Cristóbal Colón de esta Ciudad. (sic)



B.- En agosto 12 de del año 2023, se admitió la solicitud para **tramite, radica y se radica** bajo el expediente
número **SOP/UAJ/UT/95/2023**.

CONSIDERANDO

I).- Que esta Unidad de Transparencia de la Secretaría de Obras Públicas, es competente para conocer y
resolver la presente solicitud de información pública, acorde a los artículos 67, 68, 70 y demás relativos de
la Ley de Transparencia y Acceso a la Información Pública del Estado de Chiapas.


II).- En ese tenor y con la finalidad de garantizar a mayor medida la transparencia en esta Secretaría de
Obras Públicas, con fundamento en los numerales 70 fracción IV, 79 y 158 del ordenamiento reglamentario
que nos ocupa, se solicitó información según memorándums números SOP/UAJ/UT/144/2024 al titular de
la Subsecretaría de Desarrollo Urbano y Proyectos, perteneciente a la Secretaría de Obras Públicas.

III).- En agosto 19 de la anualidad en curso, esta Unidad de Transparencia, recibió similar número
SOP/SDUyP/DDU/DRUS/0259/2024, signado por el **Subsecretario de Desarrollo Urbano y Proyectos**
por el cual da respuesta a la solicitud de información pública, mismo que a continuación se transcribe:

RESPUESTA

En atención a su memorándum No. SOP/UAJ/UT/144/2024 de fecha 12 de agosto del
presente año, mediante el cual solicita información requerida a través de la Plataforma
Nacional de Transparencia, con folio número 072044824000095 derivado que la persona
que dijo llamarse **Juan Gabriel Laureano López**, solicita el Dictamen Técnico de
Factibilidad de Desincorporación y Levantamiento Topográfico emitido por la Secretaría
de Infraestructura, mediante oficio número SI/SDUyOT/DDU/067/01212/2010, de fecha
16 de marzo de 2010, por lo que se aprobó la desincorporación en vía de donación de
una superficie de 01-50-00 hectáreas, correspondientes al Polígono V de la "Reserva
Territorial Tuxtlián", localizada en el Libramiento Sur, a la altura de la planta
despepitadora de algodón y la Carretera Panamericana Cristóbal Colón de esta Ciudad.

1



En este sentido, tengo bien enviar copia simple de los siguientes documentos para la atención correspondiente:

1.- Dictamen Técnico de Factibilidad de Desincorporación de la fracción II del Polígono V del predio denominado Reserva Territorial Tuchtlán (Oficio No. SI/SDUyOT/DDU/067/012/2010);

2.- Levantamiento topográfico de fecha de elaboración: febrero 2010. (sic)

IV.- En apego a los principios de máxima publicidad, eficacia, gratuidad, sencillez, prontitud, expeditéz, libertad de información y pro persona, considerando que el ejercicio del derecho de acceso a la información pública, contribuye al fortalecimiento y participación e interacción entre la sociedad y los Entes obligados, con fundamento en el artículo 152 de la Ley de Transparencia y Acceso a la Información Pública del Estado de Chiapas, esta Unidad de Transparencia otorga la información solicitada adjuntando el Dictamen Técnico de Factibilidad de Desincorporación de la fracción II del Polígono V del predio denominado Reserva Territorial Tuchtlán; así como el Levantamiento Topográfico de fecha febrero 2010.

RESOLUTIVO.

PRIMERO.- Con fundamento en los artículos 67, 68, de la Ley de Transparencia y Acceso a la Información Pública del Estado de Chiapas, esta Unidad de Transparencia, es competente para conocer y resolver el presente asunto.

SEGUNDO.- Del estudio y análisis del presente asunto, se observa que las respuestas del titular de la Subsecretaría de Desarrollo Urbano y Proyectos, perteneciente a la Secretaría de Obras Públicas, es verídica y confiable; en esa medida y con fundamento en el artículo 152 de la Ley de Transparencia y Acceso a la Información Pública del Estado de Chiapas, se ordena otorgar la información al peticionario quien dijo llamarse **Juan Gabriel Laureano López**, en términos de los Considerandos III y IV del presente acuerdo de respuesta, adjuntando el Dictamen Técnico de Factibilidad de Desincorporación de la fracción II del Polígono V del predio denominado Reserva Territorial Tuchtlán; así como el Levantamiento Topográfico de fecha febrero 2010.

TERCERO.- Con fundamento en las numerales 68 de la Ley de Transparencia y Acceso a la Información Pública del Estado de Chiapas, notifíquese al interesado del presente acuerdo de respuesta, a través del medio electrónico idóneo, con sus respectivos anexos.

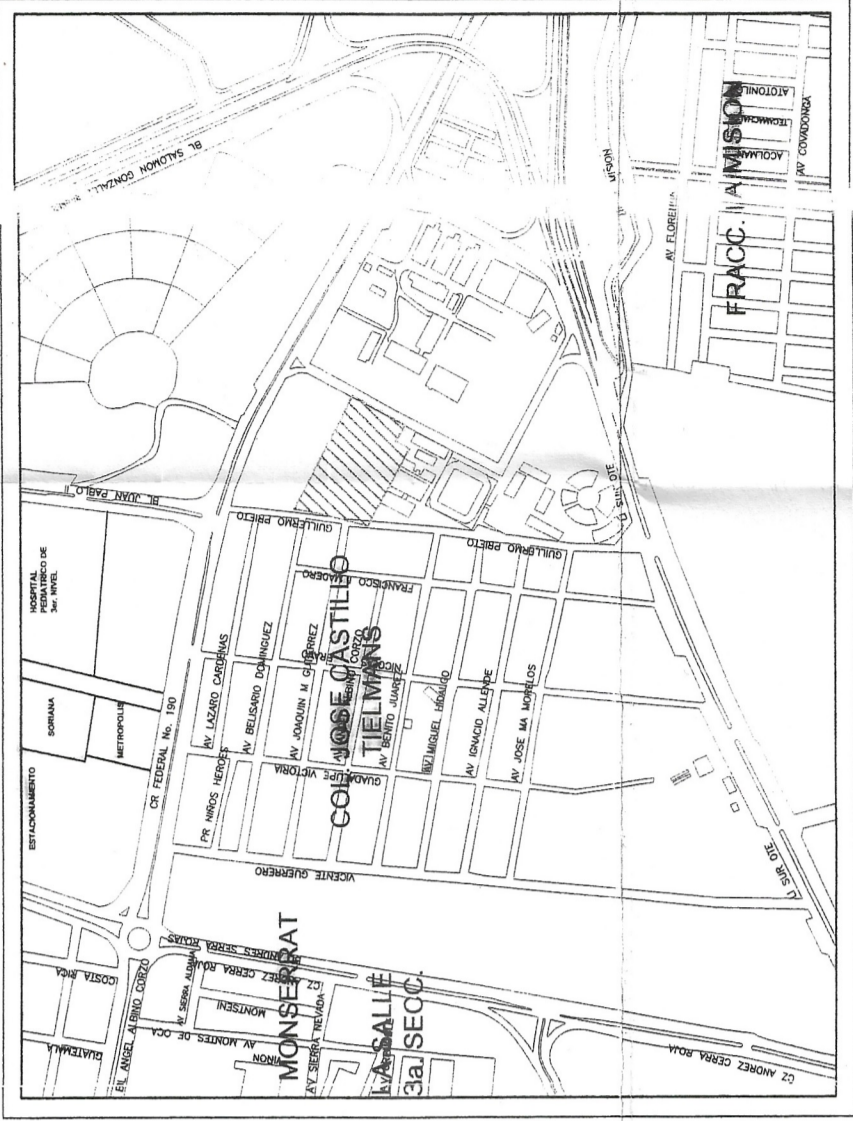
CUARTO.- Hecho lo anterior, archívese el expediente como asunto concluido.

QUINTO.- No omito externar que si a sus intereses conviene, podrá interponer recurso de revisión, conforme al artículo 172 de la Ley de Transparencia y Acceso a la Información Pública del Estado de Chiapas.

Así definitivamente lo resolvió y firma el ciudadano Mtro. Nordhal Octavio Moreno López, Jefe de la Unidad de Asuntos Jurídicos y responsable de la Unidad de Transparencia de la Secretaría de Obras Públicas

CHIAPAS
SECRETARÍA DE OBRAS PÚBLICAS
UNIDAD DE TRANSPARENCIA
DOCUMENTO OBTENIDO A TRAVÉS DEL SECTOR PÚBLICO
NACIONAL DE TRANSPARENCIA DEL ESTADO DE CHIAPAS
SECRETARÍA DE OBRAS PÚBLICAS
UNIDAD DE TRANSPARENCIA

CROQUIS DE LOCALIZACION



SECRETARIA DE COMUNICACIONES Y
TRANSPORTES

COL. CASTILLO TIELMANS

INSTITUTO DE FORMACION POLICIAL

TELMEX

7

6

5

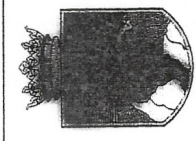
4

2

3

CUADRO DE CONSTRUCCION						
LADO		RUMBO	DISTANCIA	V	C O O R D E N A D A S	
EST	PV				Y	X
1	2	N 63°02'18.08" W	172.739	1	99,996.8443	49,987.0318
2	3	S 09°12'05.30" W	31.340	3	100,075.1633	49,833.0674
3	4	S 14°10'13.39" W	68.683	4	100,044.2270	49,828.0560
4	5	S 61°38'05.92" E	119.014	5	99,977.6340	49,811.2420
5	6	N 29°42'40.24" E	20.453	6	99,921.0920	49,915.9670
6	7	S 61°04'04.34" E	24.991	7	99,938.8560	49,926.1040
7	8	N 29°07'18.06" E	50.359	8	99,926.7660	49,947.9760
8	1	N 29°08'54.41" E	29.868	1	99,970.7590	49,972.4840
					99,996.8443	49,987.0318

SUPERFICE = 01-50-00.000 HAS.



Chiapas
Gobierno
del Estado

Secretaría de Infraestructura

SECRETARIA DE INFRAESTRUCTURA

SUBSECRETARIA TECNICA

DIRECCION DE ESTUDIOS Y PROYECTOS

NOMBRE DEL PLANO

PLANO TOPOGRAFICO DE LA FRACCIÓN DEL
POLIGONO V DE LA RESERVA TERRITORIAL
TUCHTAN PROPIETIO PARA LA POLICIA
FEDERAL PREVENTIVA.

UBICACION

TUXTLA GUTIERREZ.

LOCALIDAD

101 TUXTLA GUTIERREZ, CHIAPAS.

VALIDADO POR :

ARQ. HOREB CONSTANTINO RENTERIA
DIRECTOR DE ESTUDIOS Y PROYECTOS

ARQ. FLOR DE LIS GUTIERREZ HERNÁNDEZ
JEFE DE DEPARTAMENTO DE PROYECTOS ESTRATEGICOS

CHIMBOLODA

ASISTENTE

POSTER DE TELMEX

ASISTENTE DE RESERVA

ING. JORGE LUIS
NANGUDE ASTUDILLO
LEVANTO Y CALCULO.



ESCALA

1:500

FECHA DE ELABORACION: FEBRERO 2001

DISEÑO

ARQ. ERIKA SELENE MAZARIEGOS GUTIERREZ