



H. AYUNTAMIENTO MUNICIPAL
CONSTITUCIONAL DE SAN LUCAS, CHIAPAS
2021 - 2024



EXP. 17-07/2024 F. 071517324000017

H. AYUNTAMIENTO CONSTITUCIONAL DE SAN LUCAS, CHIAPAS. -
PRESIDENCIA MUNICIPAL. - RESPONSABLE DE TRANSPARENCIA. - SAN LUCAS,
A 17 DE JULIO DE 2024. -----

El 24 de junio de 2024, se recibió a través de la PLATAFORMA NACIONAL DE TRANSPARENCIA a la solicitud de acceso a la información pública con número de folio **071517324000017** y registrada con el número de expediente 17-07/2024, en la que quien solicita manifiesta:

SOLICITO LO SIGUIENTE.

Última versión elaborada, aprobada y publicada del Atlas de Riesgos Municipal, integrado por los componentes que señala el artículo 112 del Reglamento de la Ley General de Protección Civil, o similar, Versiones anteriores elaboradas, aprobadas y publicadas del Atlas de Riesgos Municipal, o similares, Normatividad aplicable a la elaboración, aprobación y publicación del Atlas de Riesgos Municipal, Autoridad competente para la elaboración, aprobación y publicación del Atlas de Riesgos Municipal, Existencia de una partida presupuestal y un monto específico para la elaboración, aprobación y publicación del Atlas de Riesgos Municipal. En caso afirmativo, indicar el monto para cada rubro, Costo de elaboración del Atlas de Riesgos Municipal vigente.

Ahora bien, del análisis realizado al escrito de cuenta y con fundamento en los artículos 58, 60, 70 fracción IV, 150 y 152 de la Ley de Transparencia y Acceso a la Información Pública del Estado de Chiapas se Acuerda:

PRIMERO: Se responde lo siguiente:

En atención a su solicitud de fecha 24 de junio con número de folio: **071517324000017** el H. Ayuntamiento Municipal de San Lucas, Chiapas a través del área de Transparencia, manifiesta que con fecha 01 de julio de 2024 fue turnado al C. Bernardo Francisco Gutiérrez Gutiérrez, Encargado de Protección Civil del H. Ayuntamiento de San Lucas Chiapas, donde comunica lo siguiente mediante oficio.

SEGUNDO: De conformidad con el artículo 151 de la Ley de Transparencia y Acceso a la Información Pública del Estado de Chiapas, la modalidad de entrega y en su caso de envío elegidos por el solicitante, se hace de su conocimiento que solicito se realizara en Electrónico a través del sistema de solicitudes de acceso la información de la PNT.-----

"POR UN SAN LUCAS CON DIGNIDAD Y JUSTICIA"
AV. MIGUEL HIDALGO S/N COL. CENTRO C.P. 29400 SAN LUCAS, CHIAPAS.



H. AYUNTAMIENTO MUNICIPAL
CONSTITUCIONAL DE SAN LUCAS, CHIAPAS
2021 - 2024



TERCERO: Así mismo, infórmese a quien solicita que se pone a su disposición el correo electrónico; utransparenciasanlucas@gmail.com para cualquier duda referente a este acuerdo.-----

CUARTO: En consecuencia, notifíquese a través del Sistema de Solicitudes de Acceso a la Información Pública del Estado de Chiapas el contenido de este acuerdo al solicitante y, en su caso, archívese como asunto concluido. -----

Así lo acordó el Comité de Transparencia del H. Ayuntamiento Constitucional de San Lucas, 2021-2024. Rubrica. -----

C. Flor Delmira López Méndez
Presidente del Comité

CP. Mauricio Vázquez Hernández
Secretario Técnico

C. Noé Erubey Gutiérrez López
Vocal del Comité

C. JOSÉ ANTONIO GARCÍA DÍAZ
RESPONSABLE DE LA UNIDAD DE TRANSPARENCIA
MUNICIPAL

C.c.p. Expediente

"POR UN SAN LUCAS CON DIGNIDAD Y JUSTICIA"
AV. MIGUEL HIDALGO S/N COL. CENTRO C.P. 29400 SAN LUCAS, CHIAPAS.



H. AYUNTAMIENTO MUNICIPAL
CONSTITUCIONAL DE SAN LUCAS, CHIAPAS
2021 - 2024



SAN LUCAS, CHIAPAS
2021-2024

San Lucas, Chiapas a 16 de Julio del 2024.
Protección Civil Municipal.
oficio: SL/DPCM/022/2024.
asunto: El que se indica.

A quien corresponda
Plataforma Nacional de Transparencia
Presente

Por medio del presente me dirijo a usted de la manera más atenta y respetuosa, en respuesta al oficio con número de folio: 071517324000017, donde solicita información sobre los programas municipales ante cambios climáticos y atlas de riesgos, por el cual Protección civil municipal con fundamentó y motivado en la Ley de Protección civil del Estado de Chiapas, en su TITULO PRIMERO, CAPITULO UNICO, ART. 1 y 9 FRAC. I, II, III, IV, VII Y VII. CAP. II EN SU ART. 12 Y 13 EN SU FRAC. I, II, III, IV, XIII Y XV. ART. 14 FRAC. II, IV, VII. ART. 15, FRAC. I, II, III, IV, V, VII, VIII, IX. INCISO A, B, C, D, E, F, G, H, I Y J, X, XI, XII. ART. 18. FRAC. I, II, III, IV, V, VI. ART. 19. FRAC. I, II, III, Y IV. ART. 20 FRAC. I, II, III, IV, V, VI, VII Y VIII. ART. 21 FRAC. I, II, III Y IV. ART. 22 FRAC. I, II, III, IV, V, VI, VII, VIII Y IX. ART. 23 CAP. III ART. 24, 25 Y 26. FRAC. I, II, III, IV, V, VI. mediante los cuales se establecen los métodos lógicos y sistemáticos para el cumplimiento de los procesos de identificación de peligros, análisis de riesgos, planes de monitoreo y seguridad como parte complementaria en la valoración de riesgos asociados. Actividades que deberán ser fortalecidas principalmente, por los gobiernos municipales, como primer respondientes ante el impacto de algún fenómeno perturbador a través de las unidades municipales de protección civil, en coordinación con las instancias correspondientes, implementando mecanismos, programas, estrategias, recursos y procedimientos de carácter operativo y de logística, que permitan establecer las medidas preventivas para reducir los efectos de un impacto destructivo, sobre la familias más expuestas y vulnerables.

Es por tanto que mediante los métodos lógicos y sistemáticos ya expuesto con anterioridad se informara sobre los siguientes puntos:

- Programa Municipal de Acción Ante el Cambio Climático.

Dentro del cronograma de programas municipales de protección civil no se tiene contemplado un programa en específico en acción ante todos los cambios climáticos que puedan surgir, sin embargo, se realiza cuatro programas en el año especializado en la temporada de calor, lluvia e invierno.

TEMPORADA DE CALOR O TEMPERATURAS ALTAS.

- I. Programa Especial Municipal para la Temporada de Estiaje
- II. Puntos Vulnerables de Mayor Combustión y Probabilidad de Incendio en el Municipio.



SAN LUCAS
H. AYUNTAMIENTO
2021 - 2024



H. AYUNTAMIENTO MUNICIPAL CONSTITUCIONAL DE SAN LUCAS, CHIAPAS 2021 - 2024



SAN LUCAS, CHIAPAS
2021-2024

En este programa se explica estrategias para la atención de incendios de la temporada, de igual forma se extiende hacia puntos clave para el autocuidado ante altas temperaturas.

TEMPORADA DE LLUVIAS.

- I. Programa Especial Municipal para la Temporada de Lluvias y Ciclones Tropicales.

En este programa se explica temas y puntos clave para el autocuidado en relación a lluvias tropicales, inundaciones y deslizamientos.

TEMPORADA DE INVIERNO.

- I. Programa Especial Municipal para la Temporada Invernal.

En este programa se explica temas y metodologías medicas para el autocuidado en relación a las bajas temperaturas y enfermedades virales.

se anexa documentación en relación a los programas municipales antes mencionados.

- Atlas de Riesgo.

Los Atlas de Riesgos son instrumentos que sirven como base de conocimientos del territorio y de los peligros que pueden afectar a la población y a la infraestructura en el sitio, pero también son herramientas que nos permiten hacer una mejor planeación del desarrollo para contar con infraestructura más segura y de esta forma contribuir a la toma de decisiones para la reducción de riesgos de desastres.

Dentro del protección civil municipal no se tiene contemplado un programa de Atlas de riesgo interno, sin embargo, dentro del Atlas Estatal de riesgos monitoreado por Protección civil Estatal se puede visualizar el municipio de San Lucas.

SL/DPCM/022/2024.



SAN LUCAS
H. AYUNTAMIENTO
2021 - 2024



PROGRAMA ESPECIAL MUNICIPAL DE PROTECCIÓN CIVIL

REGIÓN IV
LOS LLANOS
SAN LUCAS, CHIAPAS.

“TEMPORADA DE LLUVIAS Y CICLONES TROPICALES 2023”

14/04/2023



SECRETARÍA
DE PROTECCIÓN CIVIL
GOBIERNO DE CHIAPAS



SAN LUCAS
H. AYUNTAMIENTO
2021 - 2024

INTRODUCCIÓN

- El sistema de protección civil del municipio de San Lucas, Chiapas elabora el siguiente programa especial en coordinación con los tres órdenes de gobierno, con la finalidad de salvaguardar la vida de la población y su entorno, por el cual pone en marcha el plan "Temporada de Lluvias y Ciclones Tropicales 2023"
- Protección Civil municipal, en cumplimiento a los artículos de la ley estatal para la gestión integral de riesgos y desastres del estado de Chiapas, para la mitigación y prevención de riesgos, en atención a los múltiples riesgos y peligros que representa la temporada de lluvias del cual dará inicio el día 15 de mayo del 2023, se implementará medidas preventivas para mitigar las posibles afectaciones del cual se verán reflejadas dentro de este programa.

PROGRAMA ESPECIAL DE PROTECCIÓN CIVIL TEMPORADA DE LLUVIAS Y CICLONES TROPICALES 2023

OBJETIVO GENERAL

El presente plan municipal tiene como objetivo implementar estrategias necesarias, de acuerdo a la capacidad municipal, consistente de la condición de riesgo que provoca la concentración de lluvias y ciclones, a fin de establecer mecanismos y acciones preventivas (seguridades y protección) durante el proceder de esta temporada, así también estrechar las acciones de planeación, coordinación, operación y reducción de riesgos conjuntamente entre instituciones locales, municipales y estatales con la finalidad de orientar, prevenir, salvaguardar y auxiliar a la población civil en peligro.

OBJETIVO ESPECIFICO



Identificar los sitios con vulnerabilidades de inundación o de riesgo en el municipio, así como conocer sus características.

Emitir recomendaciones y/o llevar acciones de prevención para los conductores de unidades móviles.

Proponer y coordinar las acciones de prevención y auxilio para mitigar sus posibles efectos.



SECRETARÍA
DE PROTECCIÓN CIVIL
GOBIERNO DE CHIAPAS

PROGRAMA ESPECIAL DE PROTECCIÓN CIVIL TEMPORADA DE LLUVIAS Y CICLONES TROPICALES 2023



SAN LUCAS
GOBIERNO
2021 - 2024

LINEAS DE ACCIÓN

CONCIENTIZACIÓN A LA POBLACIÓN PARA LLEVAR ACABO LAS RECOMENDACIONES DE PROTECCIÓN CIVIL EN ESTA TEMPORADA.

VIGILANCIA EN TRAMOS CARRETEROS, MEDIANTE LA IMPLEMENTACIÓN DE SERVICIOS DE INSPECCIÓN, CONTROL, SEGURIDAD Y VIGILANCIA.

IMPLEMENTAR ACCIONES DE PREVENCIÓN, RELACIONADOS CON ESTE FENÓMENO QUE PRESENTAN MAYOR VULNERABILIDAD.

INFORMAR A LA POBLACIÓN EN MEDIDAS DE PREVENCIÓN DIFERENTES MEDIOS DE COMUNICACIÓN.

MANTENER INFORMADA LAS INSTANCIAS PARTICIPANTES EN LAS MEDIDAS QUE SE TOMAN EN PREVENCIÓN Y SEGURIDAD EN ESTA TEMPORADA DE LLUVIA.

REALIZAR RONDINES DENTRO DE LA CABECERA MUNICIPAL Y A SU VEZ EN EL VERIFICAR EL CRECIMIENTO DE LOS RIOS.

ESTABLECER MECANISMO DE PREVENCIÓN Y COORDINACIÓN, CON EL FIN DE EVITAR INUNDACIONES Y ESTANCACIONES.

ORIENTACIÓN Y AUXILIO A LOS VISITANTES USUARIOS DE CARRETERAS PARA REDUCIR ACCIDENTES DE TRANSITO.



SECRETARÍA
DE PROTECCIÓN CIVIL
GOBIERNO DE CHIAPAS

PROGRAMA ESPECIAL DE PROTECCIÓN CIVIL TEMPORADA DE LLUVIAS Y CICLONES TROPICALES 2023



SAN LUCAS
H. AYUNTAMIENTO
2021 - 2024

RECENÑA HISTORICA

El pueblo de San Lucas aparece fundado en 1540, al terminarse el pleito por la posesión de tierras en la región, entre Zinacantecos y Chiapanecas. En 1744, ya se nombra en la relación del obispo Fray Manuel de Vargas y Rivera. En 1972, por decreto del 23 de agosto, del Gobernador Manuel Velasco Suárez, se le restituye su primitivo nombre de San Lucas.

La temporada más mojada dura 5.0 meses, de 19 de mayo a 18 de octubre, con una probabilidad de más del 47 % de que cierto día será un día mojado. El mes con más días mojados en San Lucas es septiembre, con un promedio de 23.8 días con por lo menos 1 milímetro de precipitación.

Entre los días mojados, distinguimos entre los que tienen solamente lluvia, solamente nieve o una combinación de las dos. El mes con más días con solo lluvia en San Lucas es septiembre, con un promedio de 23.8 días. En base a esta categorización, el tipo más común de precipitación durante el año es solo lluvia, con una probabilidad máxima del 83 % el 14 de septiembre.



SECRETARÍA
DE PROTECCIÓN CIVIL
GOBIERNO DE CHIAPAS

PROGRAMA ESPECIAL DE PROTECCIÓN CIVIL
TEMPORADA DE LLUVIAS Y CICLONES TROPICALES 2023



SAN LUCAS
H. AYUNTAMIENTO
2021 - 2024

PARTICIPACIÓN INTERINSTITUCIONAL

SECRETARÍA
MUNICIPAL DE
PROTECCIÓN
CIVIL

H.
AYUNTAMIENTO
MUNICIPAL

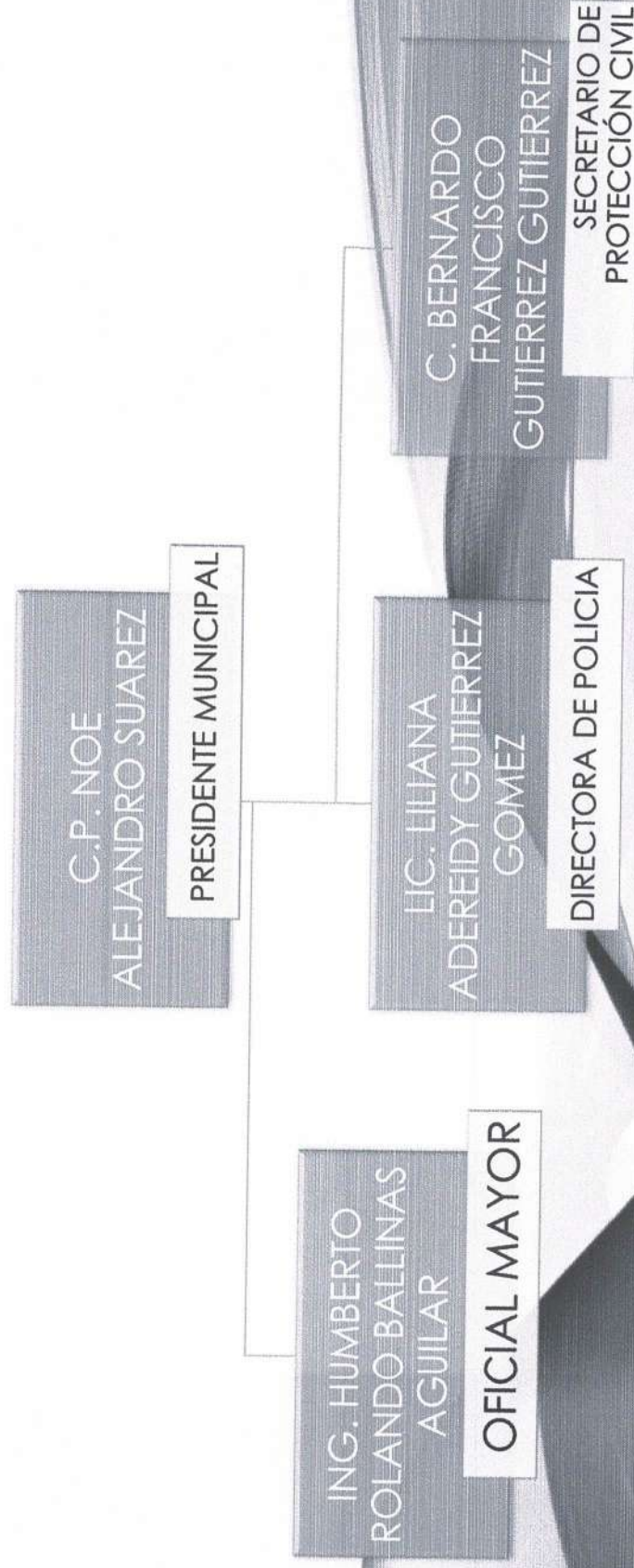
POLICIA
MUNICIPAL

DOCTORES Y
ENFERMEROS
DEL DIF
MUNICIPAL

POLICIA
ESTATAL
PREVENTIVA

MATRIZ DE RESPONSABILIDAD

La siguiente estrategia operativa contempla acciones en caso de algún suceso que se pueda presentar en esta temporada de lluvia.





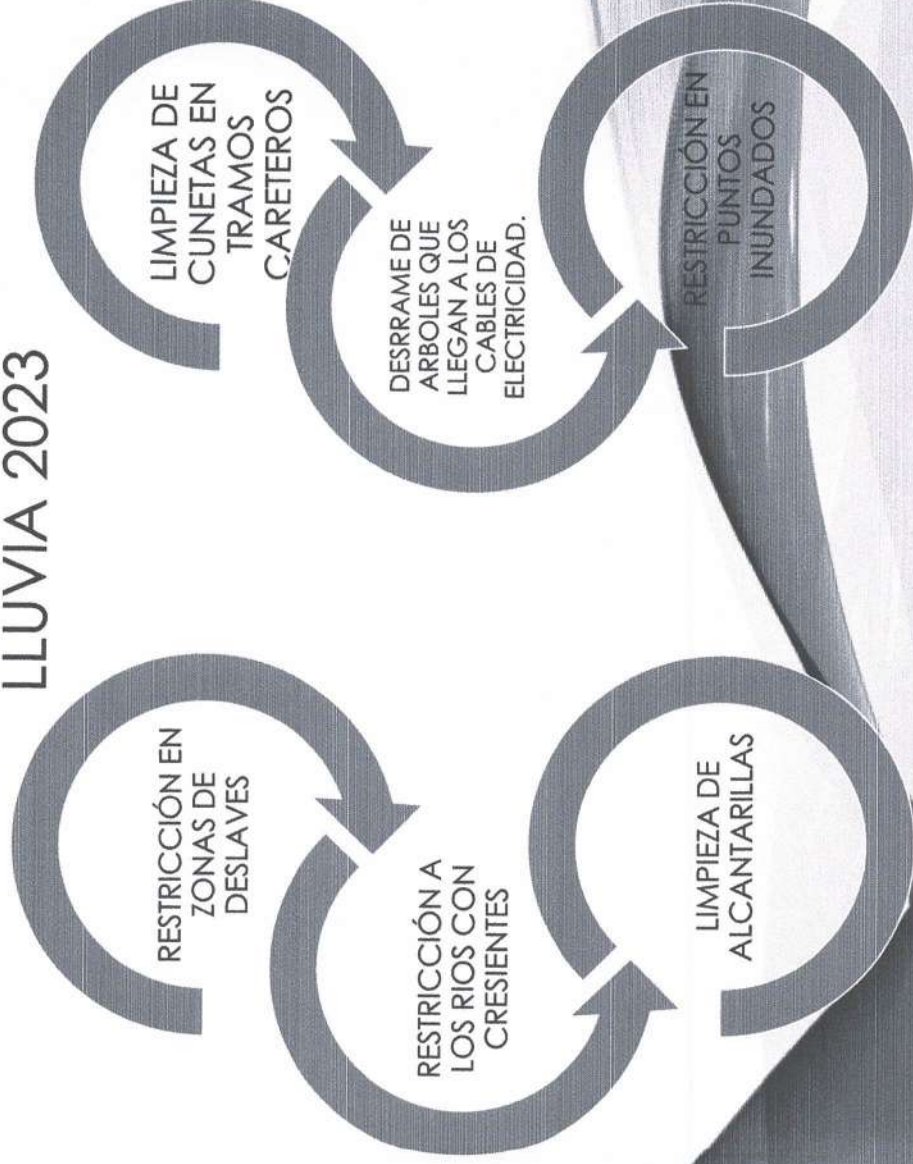
SECRETARÍA
DE PROTECCIÓN CIVIL
GOBIERNO DE CHIAPAS



SAN LUCAS
H. AYUNTAMIENTO
2021 - 2024

PROGRAMA ESPECIAL DE PROTECCIÓN CIVIL
TEMPORADA DE LLUVIAS Y CICLONES TROPICALES 2023

OBRAS DE REDUCCIÓN DE RIESGOS DE TEMPORADA DE
LLUVIA 2023





SECRETARÍA
DE PROTECCIÓN CIVIL
GOBIERNO DE CHIAPAS

PROGRAMA ESPECIAL DE PROTECCIÓN CIVIL TEMPORADA DE LLUVIAS Y CICLONES TROPICALES 2023



SAN LUCAS
H. AYUNTAMIENTO
2021 - 2024


EVIDENCIAS DE OBRAS DE PREVENCIÓN



LIMPIEZA DE CUNETAS




RESTRICCIÓN A RÍOS
CRESIDOS



DESRRAME DE ARBOLES
QUE LLEGAN A CABLES
DE ELECTRICIDAD



LIMPIEZA DE
ALCANTARILLADO



DESRRAME DE ARBOLES
QUE LLEGAN A CABLES
DE ELECTRICIDAD




SECRETARÍA
DE PROTECCIÓN CIVIL
GOBIERNO DE CHIAPAS




SAN LUCAS
H. AYUNTAMIENTO
2021 - 2024

PROGRAMA ESPECIAL DE PROTECCIÓN CIVIL TEMPORADA DE LLUVIAS Y CICLONES TROPICALES 2023


INSPECCIÓN DE Y VERIFICACIONES DE LOS REFUGIOS TEMPORALES




ESCUELA PRIMARIA
CLAUDIO CORTEZ CASTRO.



IGLESIA DEL SEÑOR DE
ESQUIPULAS, FRANCISCO VILLA.



CASA EJIDAL, FRANCISCO VILLA.



IGLESIA DE LAGUNA DEL CARMEN

TODOS LOS REFUGIOS QUE SE ENCUENTRAN ACTIVOS FUERON DEVIDAMENTE REMODELADOS POR LO CUAL SE ENCUENTRA ESTRUCTURALMETE BIEN.

UBICACIÓN DE LOS REFUGIOS TEMPORALES

REFUGIO	GEOREFERENCIA	DIRECCIÓN	CAPACIDAD	TIEMPO Y DISTANCIA DE RESPUESTA DE CUERPOS DE EMERGENCIA
1	LATITUD: 16.6094994 LONGITUD: -92.7161221	AV. JOSEFA ORTIZ DE DOMINGUEZ, SAN LUCAS, CHIAPAS	60 FAMILIAS DE 3 A 6 PERSONAS POR FAMILIA	APROXIMADAMENTE ENTRE 15 A 25 MINUTOS.
2	LATITUD: 16.5901764 LONGITUD: -92.6795105	IGLESIA DEL SEÑOR ESQUIPULAS COLONIA, FRANCISCO VILLA	50 FAMILIAS DE 3 A 6 PERSONAS POR FAMILIA	APROXIMADAMENTE ENTRE 20 A 40 MINUTOS.
3	LATITUD: 16.5901764 LONGITUD: -92.6795105	CASA EJIDAL COLONIA, FRANCISCO VILLA	30 FAMILIAS DE 3 A 6 PERSONAS POR FAMILIA	APROXIMADAMENTE ENTRE 20 A 40 MINUTOS.
4	LATITUD: 16.6548672 LONGITUD: -92.7064864	IGLESIA DE LAGUNA DEL CARMEN	60 FAMILIAS DE 3 A 6 PERSONAS POR FAMILIA	APROXIMADAMENTE ENTRE 1 A UNA HORA Y MEDIA.





PROGRAMA ESPECIAL DE PROTECCIÓN CIVIL TEMPORADA DE LLUVIAS Y CICLONES TROPICALES 2023



MAPA DEL HELIPUERTO



DIRECCION:


CALLE FRANCISCO I. MADERO 27, SAN LUCAS, 29400, CHIAPAS, MEXICO.

LATITUD:

N 16°36'59.56428"

LONGITUD:

W 92°43'3.46413"



SECRETARÍA
DE PROTECCIÓN CIVIL
GOBIERNO DE CHIAPAS



SAN LUCAS
H. AYUNTAMIENTO
2021 - 2024

PLAN ESPECÍFICO DE PROTECCIÓN CIVIL MUNICIPAL


REGIÓN IV LOS LLANOS
SAN LUCAS, CHIAPAS.

“TEMPORADA INVERNAL 2023”

08/11/2023



SAN LUCAS
H. AYUNTAMIENTO
2021 - 2024



SECRETARÍA
DE PROTECCIÓN CIVIL
GOBIERNO DE CHIAPAS



INTRODUCCIÓN

El sistema de protección civil del municipio de san lucas, Chiapas elabora el siguiente programa especial en coordinación con los tres ordenes de gobierno, con la finalidad de salvaguardar la vida de la población y su entorno, por lo cual en cumplimiento a los artículos de la ley estatal para la gestión integral de riesgos y desastres del estado de Chiapas, para la mitigación y prevención de riesgos, en atención a los múltiples peligros y riesgos que puede causar y ocasionar las bajas temperaturas en la temporada de invierno, en atención y coadyuvancia a las necesidades municipales, se pondrá en marcha el plan "TEMPORADA INVERNAL 2023".

PLAN ESPECÍFICO DE PROTECCIÓN CIVIL PLAN INVERNAL 2023

OBJETIVO GENERAL

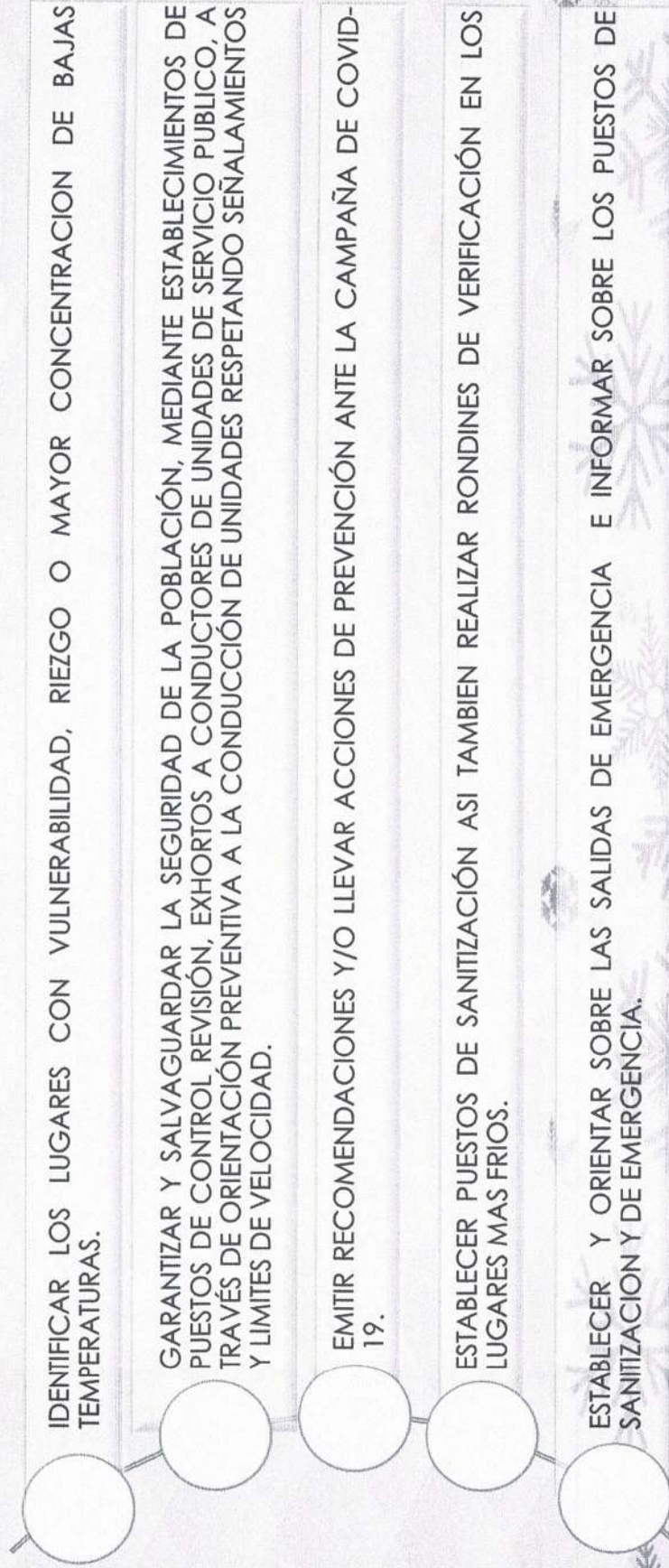
El presente plan municipal tiene como objetivo implementar estrategias necesarias, de acuerdo a la capacidad municipal, consiente de la condición de riesgo que provoca la concentración masiva y autocuidado de las personas, a fin de establecer mecanismos y acciones preventivas (seguridades y protección) durante la temporada invernal 2023.

Estrechar las acciones de planeación, coordinación, operación y reducción de riesgos conjuntamente entre instituciones locales, municipales y estatales con la finalidad de orientar, prevenir, salvaguardar y auxiliar y vigilar .

Orientar sobre medidas de prevención y cuidado a los visitantes de otros lugares así como también los lugareños para evitar posibles contagios virales en esta temporada invernal 2023.

PLAN ESPECIFICO DE PROTECCIÓN CIVIL PLAN INVERNAL 2023

OBJETIVO ESPECIFICO



PLAN ESPECÍFICO DE PROTECCIÓN CIVIL PLAN INVERNAL 2023

LINEAS DE ACCIÓN

Concientización a la población para llevar acabo las recomendaciones de protección civil ante la campaña de covid-19.

Implementar acciones de prevención, relacionados con los problemas que presentan mayor vulnerabilidad.

Informar a la población en medidas de prevención en diferentes medios de comunicación.

Realizar rondines dentro de la cabecera municipal y colonias con bajas temperaturas.

Establecer mecanismo de prevención y coordinación, con el fin de garantizar establecimientos de puestos de auxilio y vigilancia.

Informar a la población sobre los refugios temporales.




SECRETARÍA
DE PROTECCIÓN CIVIL
GOBIERNO DE CHIAPAS

PLAN ESPECÍFICO DE PROTECCIÓN CIVIL PLAN INVERNAL 2023



SAN LUCAS
H. AYUNTAMIENTO
2021 - 2024

RESEÑA HISTÓRICA DE TEMPORADA INVERNAL.



El municipio de San Lucas, Chiapas cuenta con tres colonias, que en lo particular se establecen todas con vulnerabilidades de bajas temperaturas mas sin embargo la temporada fresca dura 2.8 meses, del 7 de noviembre al 1 de febrero, y la temperatura máxima promedio diaria es menos de 29 °C. El mes más frío del año en San Lucas es enero, con una temperatura mínima promedio de 16 °C y máxima de 28 °C. de derivado a eso son dos colonias que sufren la mayor concentración de temperaturas bajas en las temporada de invierno del cual son Laguna del Carmen y Francisco Villa del cual están mas cercas a las zonas altas.





SECRETARÍA
DE PROTECCIÓN CIVIL
GOBIERNO DE CHIAPAS

PLAN ESPECÍFICO DE PROTECCIÓN CIVIL PLAN INVERNAL 2023



SAN LUCAS
H. AYUNTAMIENTO
2021 - 2024

PARTICIPACIÓN INTERINSTITUCIONAL

SECRETARÍA
MUNICIPAL DE
PROTECCIÓN
CIVIL

H.
AYUNTAMIENTO
MUNICIPAL

POLICÍA
MUNICIPAL

EELEMETOS
DE SALUD
DE DIF
MUNICIPAL

UNIDAD DE
SALUD
CESSA SAN
LUCAS



PLAN ESPECÍFICO DE PROTECCIÓN CIVIL
PLAN INVERNAL 2023

MATRIZ DE RESPONSABILIDAD





SECRETARÍA
DE PROTECCIÓN CIVIL
GOBIERNO DE CHIAPAS

PLAN ESPECÍFICO DE PROTECCIÓN CIVIL PLAN INVERNAL 2023



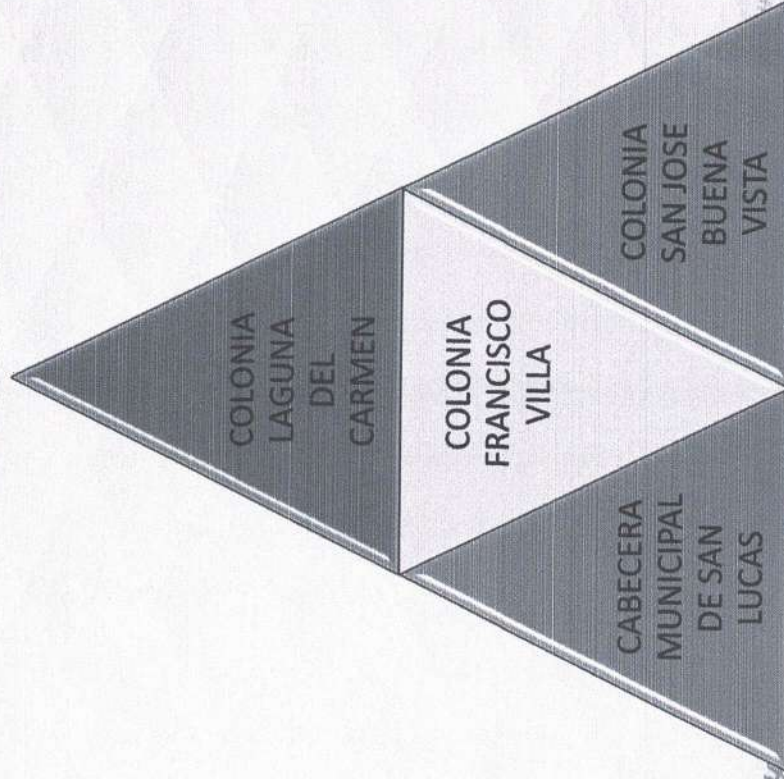
SAN LUCAS
MAYORADO
2023 - 2024

LISTA DE COMUNIDADES QUE SON AFECTADAS POR BAJAS TEMPERATURAS Y POBLACIÓN A EVACUAR

Dentro del territorio del municipio de san lucas existen tres colonias aparte de la cabecera municipal por el cual son:




Col. Laguna del Carmen
Col. Francisco Villa
Col. San José Buena Vista

Derivado a que en la colonia de Laguna del Carmen prevalece una mayor concentración de temperaturas altas no existe peligros mayores para evacuar a la población.



PLAN ESPECÍFICO DE PROTECCIÓN CIVIL PLAN INVERNAL 2023

MAPA MUNICIPAL, UBICACIÓN GEORREFERENCIADO DE LAS COMUNIDADES POR BAJAS TEMPERATURAS





SECRETARÍA
DE PROTECCIÓN CIVIL
GOBIERNO DE CHIAPAS

PLAN ESPECÍFICO DE PROTECCIÓN CIVIL PLAN INVERNAL 2023



SAN LUCAS
H. AYUNTAMIENTO
2021 - 2024

FUERZA DE TAREA DEL MUNICIPIO

PROTECCIÓN CIVIL MUNICIPAL	<ul style="list-style-type: none">• C. BERNARDO FRANCISCO GUTIÉRREZ GUTIÉRREZ SECRETARIO DE PROTECCIÓN CIVIL• ELEMENTOS 15• CEL.: 967-679-5960• VEHÍCULOS 1 UNIDAD PIPA
-------------------------------	--

POLICÍA MUNICIPAL	<ul style="list-style-type: none">• LIC. LILIANA ADEREIDY GUTIÉRREZ GÓMEZ DIRECTOR OPERATIVO DE SEGURIDAD PÚBLICA• ELEMENTOS 20• CEL.: 967-136-6342• VEHÍCULOS 2 UNIDAD PATRILLA
-------------------	---

H. AYUNTAMIENTO	<ul style="list-style-type: none">• C.P. NOE ALEJANDRO SUAREZ PRESIDENTE MUNICIPAL• PERSONAL A CARGO 200• VEHÍCULOS 2 UNIDAD PARTICULAR
-----------------	---

DIF MUNICIPAL	<ul style="list-style-type: none">• LIC. MONICA PALOMA FLORES VASQUEZ PRESIDENTE DEL DIF MUNICIPAL• PERSONAL A CARGO 12• VEHÍCULOS 0
---------------	--

CROQUIS DE UBICACIÓN DE LOS REFUGIOS TEMPORALES

CABECERA MUNICIPAL DE SAN LUCAS

ESCUELA PRIMARIA CLAUDIO CORTES CASTRO

GEOREFERENCIA: 16°36'41"N, 92°43'9"W

COLONIA DE FRANCISCO VILLA, SAN LUCAS

IGLESIA CATOLICA DEL SEÑOR DE ESQUIPULAS

GEOREFERENCIA: 16°14'28.59"N, 92°21'31.85"W

COLONIA FRANCISCO VILLA, SAN LUCAS

CASA EIJDAL


GEOREFERENCIA: 16°14'28.59"N, 92°21'31.85"W

COLONIA LAGUNA DEL CARMEN, SAN LUCAS

IGLESIA CATOLICA DE LAGUNA DEL CARMEN

GEOREFERENCIA: 16°38'50"N, 92°42'27" W





SECRETARÍA
DE PROTECCIÓN CIVIL
GOBIERNO DE CHIAPAS




SAN LUCAS
H. AYUNTAMIENTO
2021 - 2024

PROGRAMA ESPECIAL DE PROTECCIÓN CIVIL MUNICIPAL

REGIÓN IV DE LOS
LLANOS
SAN LUCAS, CHIAPAS.

"TEMPORADA DE ESTIAJE 2024"

11/12/2023



SECRETARÍA
DE PROTECCIÓN CIVIL
GOBIERNO DE CHIAPAS



SAN LUCAS
H. AYUNTAMIENTO
2021 - 2024

INTRODUCCIÓN

- El sistema de protección civil del municipio de San Lucas, Chiapas elabora el siguiente programa especial en coordinación con los tres órdenes de gobierno, con la finalidad de salvaguardar la vida de la población y su entorno, por el cual pone en marcha el programa "TEMPORADA DE ESTIAJE".
- Protección Civil municipal, en cumplimiento a los artículos de la ley estatal para la gestión integral de riesgos y desastres del estado de Chiapas, para la mitigación y prevención de riesgos, en atención a las zonas con más vulnerabilidades del municipio debido a la alta vulnerabilidad de combustión de ello, se implementará el programa específico "Temporada", realizando medidas preventivas como la difusión de información a la población acerca de los peligros de esta temporada y así evitar un máximo de incendios en el municipio.

PROGRAMA ESPECIAL DE PROTECCIÓN CIVIL TEMPORADA DE ESTIAJE 2024

OBJETIVO GENERAL

El presente plan municipal tiene como objetivo implementar estrategias necesarias, de acuerdo a la capacidad municipal, consiente de la condición de riesgo que provoca la concentración de las altas temperaturas en esta temporada de estiaje 2024, a fin de establecer mecanismos y acciones preventivas (seguridades y protección) durante la temporada.

Estrechar las acciones de planeación, coordinación, operación y reducción de riesgos conjuntamente entre instituciones locales, municipales y estatales con la finalidad de orientar, prevenir, salvaguardar y auxiliar a la población civil en peligro en la temporada de vacaciones de estiaje.

Orientar sobre medidas de prevención y los peligros que puede ocasionar las altas temperatura y la quema en los lugares con mayor vegetación seca.

PROGRAMA ESPECIAL DE PROTECCIÓN CIVIL TEMPORADA DE ESTIJE 2024

OBJETIVO ESPECIFICO

IDENTIFICAR LOS SITIOS TURISTICOS CON VULNERABILIDADES O DE RIESGO EN EL MUNICIPIO, ASI COMO CONOCER SUS CARACTERISTICAS.

GARANTIZAR Y SALVAGUARDAR LA SEGURIDAD DE LA POBLACION, MEDIANTE ESTABLECIMIENTOS DE PUESTOS DE CONTROL Y REVISION, EXHORTOS A CONDUCTORES DE UNIDADES DE SERVICIO PUBLICO, A TRAVES DE ORIENTACION PREVENTIVA A LA CONDUCCION DE UNIDADES RESPONDANDO SEÑALAMIENTOS Y LIMITES DE VELOCIDAD..

EMITIR RECOMENDACIONES Y/O LLEVAR ACCIONES DE PREVENCIÓN.

PROPONER Y COORDINAR LAS ACCIONES DE PREVENCIÓN Y AUXILIO PARA MITIGAR SUS POSIBLES EFECTOS.

PROMOVER LA SOLIDARIDAD Y CORRESPONSABILIDAD SOCIAL, ASÍ COMO LA COADYUVANCIA ENTRE LAS DIFERENTES DEPENDENCIAS MUNICIPALES QUE PARTICIPAN EN LA ATENCIÓN Y PREVENCIÓN DURANTE LA TEMPORADA DE ESTIAJE 2024.

PROGRAMA ESPECIAL DE PROTECCIÓN CIVIL TEMPORADA DE ESTIAJE 2024

LINEAS DE ACCIÓN

CONCIENTIZACIÓN A LA POBLACIÓN PARA LLEVAR ACABO LAS RECOMENDACIONES DE PROTECCIÓN CIVIL EN ESTA TEMPORADA.

VIGILANCIA EN TRAMOS CARRETEROS, MEDIANTE LA IMPLEMENTACIÓN DE SERVICIOS DE INSPECCIÓN, CONTROL, SEGURIDAD Y VIGILANCIA.

IMPLEMENTAR ACCIONES DE PREVENCIÓN, RELACIONADOS CON ESTE FENÓMENO QUE PRESENTAN MAYOR VULNERABILIDAD.

INFORMAR A LA POBLACIÓN EN MEDIDAS DE PREVENCIÓN EN DIFERENTES MEDIOS DE COMUNICACIÓN.

MANTENER INFORMADA LAS INSTANCIAS PARTICIPANTES EN LAS MEDIDAS QUE SE TOMAN EN PREVENCIÓN Y SEGURIDAD EN ESTA TEMPORADA DE ESTIAJE 2024.

REALIZAR RONDINES DENTRO DE LA CABECERA MUNICIPAL Y A SU VEZ EN LAS ZONAS CON MAYOR VULNERABILIDAD.

ESTABLECER MECANISMO DE PREVENCIÓN COORDINACIÓN, CON EL FIN DE GARANTIZAR EL CONTROL DE INCENDIOS.

ORIENTACION Y AUXILIO EN LOS INCENDIOS.



SECRETARÍA
DE PROTECCIÓN CIVIL
GOBIERNO DE CHIAPAS

PROGRAMA ESPECIAL DE PROTECCIÓN CIVIL
TEMPORADA DE ESTIAJE 2024



PARTICIPACIÓN INTERINSTITUCIONAL

SECRETARÍA
MUNICIPAL DE
PROTECCIÓN
CIVIL

H.
AYUNTAMIENTO
MUNICIPAL

POLICÍA
MUNICIPAL

UNIDAD DE
SALUD DEL
DIF
MUNICIPAL



SECRETARÍA
DE PROTECCIÓN CIVIL
GOBIERNO DE CHIAPAS



PROGRAMA ESPECIAL DE PROTECCIÓN CIVIL
TEMPORADA DE ESTIAJE 2024

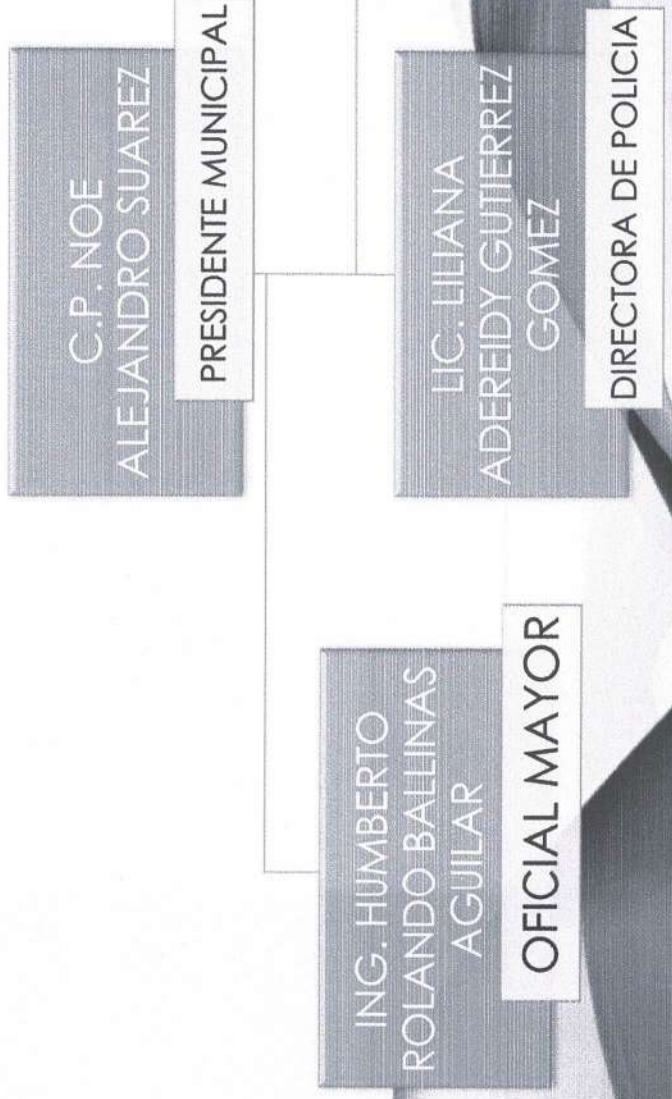
SAN LUCAS
AYUNTAMIENTO
2021 - 2024

FUERZA DE TAREA DEL MUNICIPIO

<div>PROTECCIÓN CIVIL MUNICIPAL</div> <div><ul style="list-style-type: none">• C. BERNARDO FRANCISCO GUTIÉRREZ GUTIÉRREZ SECRETARIO DE PROTECCIÓN CIVIL• ELEMENTOS 15• CEL.: 967-679-5960• VEHÍCULOS 0 UNIDAD</div>	<div>POLICÍA MUNICIPAL</div> <div><ul style="list-style-type: none">• LIC. LILIANA ADEREIDY GUTIÉRREZ GÓMEZ DIRECTOR OPERATIVO DE SEGURIDAD PÚBLICA• ELEMENTOS 20• CEL.: 967-136-6342• VEHÍCULOS 2 UNIDAD PATRULLAS</div>	<div>H. AYUNTAMIENTO</div> <div><ul style="list-style-type: none">• C.P. NOE ALEJANDRO SUAREZ PRESIDENTE MUNICIPAL• PERSONAL A CARGO 200• VEHÍCULOS 2 UNIDAD PARTICULAR</div>	<div>DIF MUNICIPAL</div> <div><ul style="list-style-type: none">• LIC. MONICA PALOMA FLORES VASQUEZ PRESIDENTE DEL DIF MUNICIPAL• PERSONAL A CARGO 12• VEHÍCULOS 0</div>
--	--	---	--

MATRIZ DE RESPONSABILIDAD


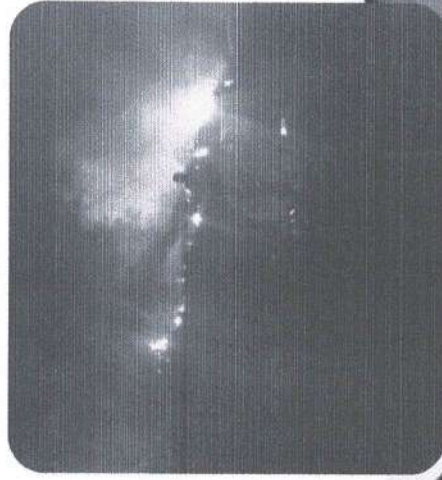
LA SIGUIENTE ESTRATEGIA OPERATIVA CONTEMPLAN ACCIONES EN CASO DE ALGUN
SUCESO QUE SE PUEDA PRESENTAR EN ESTA TEMPORADA DE ESTIAJE 2024.



PROGRAMA ESPECIAL DE PROTECCIÓN CIVIL TEMPORADA DE ESTIAJE 2024

ANTECEDENTES DE INCENDIO EN EL MUNICIPIO (RESUMEN DE ACTIVIDADES)

En el marco de las actividades de protección civil municipal se atendieron incendios en pastizales de terrenos abiertos y en terrenos vacíos dentro de la cabecera municipal, no teniendo implicación de daños colaterales tanto recursos humanos y materiales, evitando así la destrucción de patrimonios de las personas afectadas, combatiendo los incendios en su totalidad un 80% por cada metro cuadrado de cada zona afectada, restaurando y reforestando un 50% de cada zona afectada.





SECRETARÍA
DE PROTECCIÓN CIVIL
GOBIERNO DE CHIAPAS


PROGRAMA ESPECIAL DE PROTECCIÓN CIVIL
TEMPORADA DE ESTIAJE 2024



SAN LUCAS
H. AYUNTAMIENTO
2021 - 2024

ESTADÍSTICAS DE INCENDIO EN EL MUNICIPIO

(PRINCIPALES CAUSAS Y AFECTACIONES)



FUEGOS INTENCIONADOS: LA MAYORÍA DE LOS GRANDES INCENDIOS SUELEN SER CAUSADOS DE MANERA INTENCIONADA.

NEGLIGENCIAS Y DESCUIDOS: PRÁCTICAS QUE SE ESCAPAN DEL CONTROL HUMANO DE MANERA INTENCIONADA.

ACCIDENTES: PUEDEN SER PROVOCADOS A PESAR DE A VERSE ADOPTADO LAS CORRESPONDIENTES MEDIDAS DE PREVENCIÓN COMO LA QUEMA CONTROLADA DE RASTROJOS, LANZAMIENTOS DE FUEGOS ARTIFICIALES, ETC.

CAUSAS NATURALES: PROVOCADAS SIN INTERVENCIÓN HUMANA.



SECRETARÍA
DE PROTECCIÓN CIVIL
GOBIERNO DE CHIAPAS




PROGRAMA ESPECIAL DE PROTECCIÓN CIVIL TEMPORADA DE ESTIAJE 2024



SAN LUCAS
H. AYUNTAMIENTO
2021 - 2024

LOCALIDADES CON MAYOR INDICE DE INCENDIOS

En el municipio de San Lucas cuenta con tres colonias del cual son: San José Buenavista, Francisco Villa y Laguna del Carmen así mismo cada una de ellas cuenta con mayor vulnerabilidad de incendio en pastizales amplios y sembradíos.






**PROGRAMA ESPECIAL DE PROTECCIÓN CIVIL
TEMPORADA DE ESTIAJE 2024**



MAPA MUNICIPAL

(ÁREAS NATURALES PROTEGIDAS, UBICACIÓN GEOGRÁFICA DEL HELIPUERTO)



Latitud:
16.6131184
LONGITUD:
-92.7168943